

kat. komp



BIBLIOTHECA
UNIV. JAGELL.
CRACOVIENSIS

215739

I



215739

I



INFORMATOR SAMOCHODOWY i TURYSTYCZNY



J. KOPCZYŃSKI

KURSY MATURALNE

KONCESJONOWANE KOEDUKACYJNE

KURSY F. A. A S T A

o charakterze ogólnokształcącym,
dają możliwość uzupełnienia wykształ-
cenia w zakresie SZKOŁY
ŚREDNIEJ oraz przygotowania
się do egzaminu MATURALNEGO.

PROGRAM GIMNAZJÓW PAŃSTWOWYCH

System nauczania szkolny. Kurs
klasy półroczny i roczny. Wykłady
prowadzone są przez wykwalifiko-
wane siły nauczycielskie szkół śred-
nich. Klasy równoległe: 1, 2, 3, 4, 7
i 8, (niższa i wyższa). Kursy posia-
dają własne pomoce naukowe.

UCZNIÓW, posiadających świadectwa z ukończenia
7 kl. SZKOŁY Powszechniej, przyjmuje się do
kl. I BEZ EGZAMINU.

Początek nowych semestrów 1 września i 1 lutego.

WARSZAWA, MARSZAŁKOWSKA 153

P R A G A, T A R G O W A 15

Zastrzega się
prawa przedruku

INFORMATOR

SAMOCHODOWY i TURYSTYCZNY

WYDAWCA I REDAKTOR
KAZ. M. KAŁCZYŃSKI
WARSZAWA, MARSZAŁKOWSKA 20

DRUKARNIA
W. MERKEL, A. KOWALEWSKI i S-ka
WARSZAWA, CHŁODNA 37
TELEFON 669.46

83
Biblioteka Jagiellońska



1003074112

Cena zł. 4.—

T R E Ś Ć

Od Redakcji	5
Wskazówki dla automobilistów	6
Wykaz dokumentów potrzebnych przy wyjeździe zagranicę	7
Międzynarodowe znaki drogowe	
Tablica odległości między miastami w klm.	9
Legenda	11
Mapki orientacyjne szlaków	13 — 19
Plany większych miast	21 — 38
Znaki przynależności państwowej i kierunek ruchu	39
Opisy szlaków i mapy	40 — 495
Orientacyjna tabelka szybkości samochodów	496
Państwa w Europie	497 — 498
Ludność Państw	499
Obszar i ludność Państw Europy	500
Polska	501
Powierzchnia i podział administracyjny Polski	502
Miasta liczące powyżej 15.000 ludności	503
Słońce w Polsce — Góry	504
Jeziora — rzeki żeglowne — kanały	505 — 506
Skróty używane w tekście	507
Opisy miast i uzdrowiska	od 508



215739,-

2758-247
Ak. Nr. m

Spis miejscowości sprzedaży

opon i dętek „STOMIL“

Okręgowe reprezentacje podkreślane

1. BARANOWICZE, Szeroka 151 — J. Bukowski.
2. BRZEŚĆ n/B., Soborna 7 — G. Blanksztejn.
3. BRZEŚĆ n/B., 3-go Maja 5 — Auto-Polesie.
4. BYDGOSZCZ, Gdańska 24 — Butowski i S-ka.
5. CHODZIEŻ, Poznańska 3 — P. Schmidt.
6. CHORZÓW, Katowicka 65 — „Carbopol“.
7. CIESZYN, plac Teatralny 3 — A. Mayer.
8. CIESZYN, plac Sobieskiego 1 — J. Molin.
9. CZĘSTOCHOWA, Sowińskiego 34 — Wł. Müller.
10. GDYNIA, Świętojańska 35 — E. Kele.
11. GNIEZNO, Warszawska 9 — P. Ewert.
12. GNIEZNO, Poznańska 19/20 — I. Tatarski.
13. GOSTYŃ, Rynek 15 — M. Dzieciuchowicz.
14. INOWROCLAW, Rynek 16 — K. Lewandowski.
15. INOWROCLAW, Piłsudskiego 4 — J. Wietrzychowski.
16. JAROCIN, ul. Warszawska — Stef. Krajewski.
17. KALISZ, plac św. Józefa 1 — Inż. Murzynowski.
18. KATOWICE, Wojewódzka 58 — Wł. Zakrzewski.
19. KIELCE, Sienkiewicza 73 — Tad. Schuster.
20. KOSCIAN, Poznańska 16 — St. Kaczorowski.
21. KRAKÓW, Rynek Główny 26 — Elibor S. A.
22. KROTOSZYN, Rynek 26 — A. Pawlak.
23. LESZNO, Dworcowa 11 — M. Rogalski.
24. LWÓW, Zyblikiewicza 39 — L. Piasecki.
25. ŁOMŻA, Długa 1 — St. Kuligowski.

26. ŁÓDŹ, Piotrowska 122 — F. Neuman.
27. ŁUCK, Kościuszki 6 — Autoskład.
28. MOGILNO, Wł. Jagiełły — Cz. Paweńczak.
29. NOWOGRÓDEK, Rynek 17 — Akcesopon.
30. OSTRÓW, Wrocławska 14 — W. Wentzel.
31. POZNAŃ, plac Wolności 14a — J. Tyleczyński i S-ka.
32. POZNAŃ, Fr. Ratajczaka 12 — A. Glaser.
33. POZNAŃ, Ogrodowa 17 — J. Zagórski.
33. POZNAŃ, Dąbrowskiego 29 — Brzeskiauto.
34. POZNAŃ, Ogrodowa 17 — J. Zagórski.
35. PŁOCK, Kościuszki 4a — Halladin, Górski i S-ka.
36. RADOMSKO, Kaliska 1 — Inż. Paliwoda.
37. SOSNOWIEC, 3-go Maja 11a — Maleszewski i Rudawski.
38. STANISŁAWÓW, Sobieskiego 26 — „Rewera“.
39. ŚRODA, Dąbrowskiego 4 — E. Bembnista.
40. TARNOPOL, Mickiewicza 21 — M. Tennenbaum.
41. TORUŃ, Chełmińska 11 — „Autotraktor“.
42. TORUŃ, Mostowa 36 — Auto-Skład.
43. TORUŃ, plac Bankowy — L. Lewandowski.
44. TORUŃ, Fosa Staromiejska 30 — Tad. Dandelski.
45. WARSZAWA, Trębacka 10 — „Stomil“ S. A., Skład Fabr.
46. WĄBRZEŻNO, Bernarda 2 — Fr. Kwaśny.
47. WILNO, Mickiewicza 9 — N. Mamenmacher.
48. WŁOCŁAWEK, plac Wolności 1 — Stan. Ozminkowski.
49. WOLSZTYN, Lipowa 1 — Fr. Przymuszała.
50. WRZESNIA, Rynek 18 — Ign. Bujakiewicz.

OD REDAKCJI

Drugie już wydanie Informatora Samochodowego i Turystycznego opuszcza prasę drukarską.

Rzucona przez nas w roku ubiegłym inicjatywa przygotowania i wydania mapy samochodowej naszych dróg w postaci rozbicia mapy na poszczególne trasy przyjęła się znakomicie, czego najlepszym dowodem jest rozejście się całego nakładu.

Idąc po tejże drodze opracowaliśmy zgromadzony materiał kartograficzny jeszcze gruntowniej i zamieszczamy w obecnym Informatorze zamiast 139, 228 poszczególnych tras ściśle i przejrzyście opracowanych, oraz zamieszczamy plany wyjazdów poszczególnych 18 większych miast.

Mapki orientacyjne zamieszczone na początku Informatora zostały jeszcze bardziej przejrzyście opracowane. Wiele pracy włożono w jaknajlepsze opracowanie graficzne poszczególnych mapek, które dzięki temu zyskały wiele na łatwości orientacji jak i na bogactwie szczegółów.

Wykaz miejscowości wraz z dokładnie sprawdzonymi danymi co do rozmieszczenia stacyj benzynowych, warsztatów reperacyjnych, stacyj obsługi, restauracyj, hoteli, garaży i innych szczegółów ważnych dla podróżującego po naszym kraju turysty dopełniają bogatej treści Informatora.

Pozwalamy sobie zatem żywić nadzieję, że to nowe wydanie, które rusza dziś w świat, znajdzie równie gorące przyjęcie w sferach ludzi interesujących się turystyką jak wydanie zeszłoroczne.

Zdajemy sobie jednak sprawę, że niema rzeczy idealnych na świecie i nawet najstaranniej wykonana praca może zawierać pewne luki, lub niedopatrzania. Będziemy zatem szczerze zobowiązani naszym Czytelnikom za nadsyłanie swych cennych uwag o tem wszystkim co zdaniem Ich w następnem wydaniu Informatora winno być zrobione jeszcze lepiej i jeszcze dokładniej niż to dotychczas. Wszystkie słuszne i rzeczowe słowa krytyki będą jaknajmilej widziane i w miarę możliwości uwzględnimy je w następnym wydaniu Informatora. To obiecuje Wam drodzy Czytelnicy.

REDAKCJA.

WSKAZÓWKI DLA AUTOMOBILISTÓW

„BACZNOŚĆ PRZED WYJAZDEM”

S p r a w d ź:

czy woda jest w chłodnicy. W zimie nalej gorącej wody, względnie nalej mieszanki spirytusowej;
czy benzyna jest w zbiorniku i czy dopływa do karburatora;
czy poziom oliwy jest dostateczny i czy nie należy oliwy zmienić;
czy nie należy nasmarować innych części samochodu;
czy wszystkie światła się połą;
czy jest przepisowe ciśnienie w oponach;
czy na ziemi, gdzie wóz stał, niema śladów wycieku wody, oliwy lub benzyny.

„BACZNOŚĆ W DRODZE”

S p r a w d z a j:

czy stan opon i ciśnienie jest przepisowe;
czy motor się nie grzeje;
czy nie należy wody dolać do chłodnicy;
czy poziom oliwy jest normalny;
czy na posiadanej benzynie i oliwie dojedziesz do miejsca, gdzie będziesz mógł zapas uzupełnić.

S t a ń:

jeżeli w czasie jazdy usłyszysz jakiś głośny dźwięk, lub zauważyłeś nienormalność jazdy — stań, zobacz może co zgubiłeś, może się coś wlecze za samochodem; jeżeli o coś silnie uderzyłeś — stań, zobacz, może samochód został uszkodzony.

„GDY SAMOCHÓD STANIE W DRODZE”

S z u k a j p r z y c z y n:

może brak benzyny;
może benzyna nie dochodzi: przedmuchaj przewody, sprawdź karburator, pływak, igłę;
może rozpylacz zatkany: przetkaj cienkim drucikiem, przedmuchaj;

może defekt w świecach — sprawdź czy dają iskrę;
może bezpieczniki spalone, zmień bezpieczniki, zmień świecę;
może rozłączony kabel od instalacji; oczyść końce i przyłącz;
może końcówki przy akumulatorze wyłączone, lub nie kontaktują;
może który z dostępnych kabli ma izolację przetartą — zabezpiecz.

„NIE JEDŹ DALEJ”

jeżeli stuk w motorze;
jeżeli hamulce puściły i niemożna ich dobrze wyregulować;
jeżeli chłodnica bardzo cieknie;
jeżeli w kierownicy defekt nie da się usunąć;
jeżeli oliwa wycieka z karteru lub pompa oliwna nie działa.

„PO PRZYJEŹDZIE DO GARAŻU”

zważaj na zamarzanie płynów;
wyłącz instalację elektryczną;
umyj z błota póki zupełnie nie wyschło;
drobne defekty zaraz usuń;
mokrej budy nie składaj.

„PRZED DŁUGIM POSTOJEM”

umyj dokładnie samochód;
wylej oliwę, benzynę, wodę, przepłukaj zbiorniki i przewody oliwy mieszanką oliwy z naftą, względnie naftą;
nasmaruj wszystkie części ruchome, inne pomaluj grafitem;
oddaj akumulator do konserwacji;
postaw samochód na klockach, aby nie stał na oponach.

WYKAZ DOKUMENTÓW POTRZEBNYCH PRZY WYJEŹDZIE SAMOCHODAMI ZAGRANICĘ.

Osoba wyjeżdżająca samochodem (motocyklém) zagranicę musi posiadać:

1. Paszport wizowany przez Konsulat danego kraju,
2. Tryptyk na samochód (motocykl), lub też

3. Carnet de passage en douane (książeczka z przepustkami granicznymi),
4. Międzynarodowe pozwolenie na prowadzenie,
5. Międzynarodowe świadectwo samochodowe.

Międzynarodowe Świadectwa Samochodowe, Międzynarodowe Pozwolenia na Prowadzenie „passage en douanes“ służyć do wielokrotnego przejazdu na terenie całej Europy, bez ograniczeń przejazdów w ciągu całego roku.

Tryptyk służy do wielokrotnych przejazdów w ciągu całego roku tylko do tego kraju, na który został wystawiony.

Opłaty za samochodowe dokumenty celne są następujące:

Samochód Motocykl

Tryptyk na Niemcy	zł.	37	zł.	20
„ „ Czechosłowację lub każde inne państwo na rok		60		30
„ „ Czechosłowację ważny na jeden miesiąc		25		15
2 tryptyki: niemiecki i czechosłowacki		90		45
2 „ „ austriacki i czechosłowacki		110		50
3 „ „ niemiecki, czechosłow. i austriacki		135		65
Carnet de passage en douane		140		70
Międzynarodowe Świadectwo Samochodowe		12		
dla poszczególnego kierowcy po		12		

Dokumenty powyższe wydają poszczególne Automobilkluby i Polski Touring Klub.

Międzynarodowe znaki drogowe.

Znaki ostrzegawcze.



Zakręt.



Skrzyżowanie dróg.



Przejazd kolejowy
zabezpieczony (rampa)



Przejazd kolejowy nie
zabezpieczony (otwarty)



Uwaga
— niebezpieczeństwo.



Ściek-garb poprzeczny.



Znak ostrzegawczy — ustawiany
w miejscach, gdzie warunki atmosferyczne uniemożliwiają spostrzeżenie innych znaków



Pierwszeństwo przejazdu.

Znaki zakazu.



Zamknięte dla wszelkich
pojazdów.



Wjazd (kierunek)
wzbroniony.



Parkowanie wzbronione



Postój wzbroniony.



Maksymalna dozwolona
szybkość jazdy.



Zamknięte dla wszystkich
pojazdów mechanicznych



Zamknięte dla poj. mech.
ponad 5.5 t. ogólnej wagi.



Ograniczony ładunek
do 5.5 t.

TKOKI aluminiowe

K. S. Alusil

największej fabryki tłoków w Europie w kompletnym i surowym stanie do wszelkich motorów spalinowych dostarcza

Największe i najstarsze przedsiębiorstwo tego rodzaju w Polsce

PERGE-MOTOR

Poznań

Mylna 38 Tel. 79-29 i 58-26

Wytwórnia tłoków - pierścieni i sworzní tłokowych i tuleji cylindrowych. Szlifiernia cylindrów i wałów korbowych. Kosztorysy i porady fachowe



TKOK

aluminiowy

K. S. Alusil
nie tamie się nigdy

TKOK

K. S. Alusil

na świecie
najlepsz


TABLICA ODLEGŁOŚCI POMIĘDZY MIASTAMI W KLM.


Warszawa	— Baranowicze	398	Warszawa	— Siedlce	92
"	— Białowieża	235	"	— Sosnowiec	324
"	— Białystok	189	"	— Tarnopol	513
"	— Bielsko	382	"	— Tarnów	297
"	— Brześć n/B	200	"	— Tczew	316
"	— Bydgoszcz	263	"	— Toruń	215
"	— Ciechocinek	224	"	— Wilno	454
"	— Cieszyn	409	"	— Włocławek	185
"	— Częstochowa	232	"	— Zakopane	411
"	— Gdańsk	352	Białystok	— Baranowicze	209
"	— Gdynia	376	"	— Grodno	79
"	— Gniezno	355	"	— Próżana	136
"	— Grodno	268	"	— Wołkowysk	92
"	— Grudziądz	236	Brześć n/B	— Kobryń	50
"	— Inowrocław	243	"	— Kowel	131
"	— Kalisz	248	"	— Luck	205
"	— Katowice	315	"	— Pińsk	172
"	— Kielce	178	Gdynia	— Chojnice	137
"	— Kowel	321	"	— Gdańsk	24
"	— Kraków	298	"	— Grudziądz	140
"	— Krynica	371	"	— Kartuzy	44
"	— Kutno	125	"	— Kościerzyna	65
"	— Lwów	385	"	— Puck	32
"	— Luclin	168	"	— Sopoty	11
"	— Łomża	148	"	— Tczew	59
"	— Łowicz	80	"	— Wielka Wieś	39
"	— Łódź	142	Kraków	— Bielsk	84
"	— Luck	394	"	— Katowice	72
"	— Nowogródek	455	"	— Kielce	120
"	— Pińsk	366	"	— Krosno	202
"	— Piotrków	140	"	— Krynica	137
"	— Płock	116	"	— Nowy Sącz	132
"	— Poznań	303	"	— Nowy Targ	85
"	— Przemyśl	398	"	— Ojców	21
"	— Radom	102	"	— Tarnów	93
"	— Równe	464	"	— Zakopane	97
"	— Sandomierz	245	Katowice	— Bielsko	71
"	— Stanisławów	522	"	— Częstochowa	83

TABLICA ODLEGŁOŚCI POMIĘDZY MIASTAMI W KLM.

Katowice	— Oświęcim	37	Ł u c k	— Krzemieniec	94
„	— Pszczyzna	34	„	— Kowel	72
„	— Poznań	324	„	— Równe	70
Kielce	— Lublin	168	Poznań	— Bydgoszcz	139
„	— Opatów	57	„	— Gniezno	56
„	— Piotrków	105	„	— Kalisz	127
„	— Radom	77	„	— Leszno	75
„	— Sandomierz	88	„	— Ostrów	121
„	— Tarnów	121	„	— Września	44
Lwów	— Drohobycz	110	„	— Zbąszyń	77
„	— Jarosław	107	Stanisławów	— Czortków	102
„	— Kałusz	134	„	— Kołomyja	88
„	— Przemyśl	94	„	— Nadwórna	31
„	— Rzeszów	160	„	— Śniatyn	131
„	— Sambor	76	„	— Zaleszczyki	154
„	— Sanok	160	Tarnopol	— Brody	71
„	— Sokal	81	„	— Czortków	74
„	— Stryj	72	„	— Lwów	128
Lublin	— Chełm	69	„	— Zaleszczyki	123
„	— Lwów	217	„	— Złoczów	61
„	— Puławy	47	Toruń	— Bydgoszcz	48
„	— Radom	102	„	— Chełmno	45
„	— Sandomierz	122	„	— Chełmża	21
„	— Sielce	123	„	— Grudziądz	67
„	— Zamość	87	„	— Inowrocław	36
Łódź	— Częstochowa	140	„	— Poznań	156
„	— Kalisz	111	„	— Wębrzeźno	45
„	— Piotrków	48	„	— Włocławek	73
Ł u c k	— Brody	97	Wilno	— Oszmiany	53
„	— Dubno	52			

Legenda

 Szosa marszrutny


 Szosa

 Koleje i stacje


 **ŁUCK** *Miasta wojew.*

⊙ LIPNO *Miasta powiatowe*


○ Ruda *Inne miejscowości*

○  *Uzdrowiska*

○ ▲ *Letniska*

○  *Graniczne urzędy celne*


 *Prom*

 *Granica Państwa*

 *Rzeki i jeziora*

x 214 *Punkty wysokościowe w terenie*

9 $\frac{1}{3}$ *Numeracja dróg państwowych*

 *Stacje benzynowe firmy „Karpaty”
oleje samochodowe „Galkar-Lux”*

Z TAŚMĄ LUB NAKŁADKĄ



HAMULEC
NIGDY NIE
ZAWODZI

REDeX

STOSOWANY RACJONALNIE

DO PALIWA
i OLEJU



UŁATWIA
START
i DOCIERANIE.
KOŃSERWUJE
SIŁNIK

ZDOBYWA
UZNANIE
KAŻDEGO
KIEROWCY

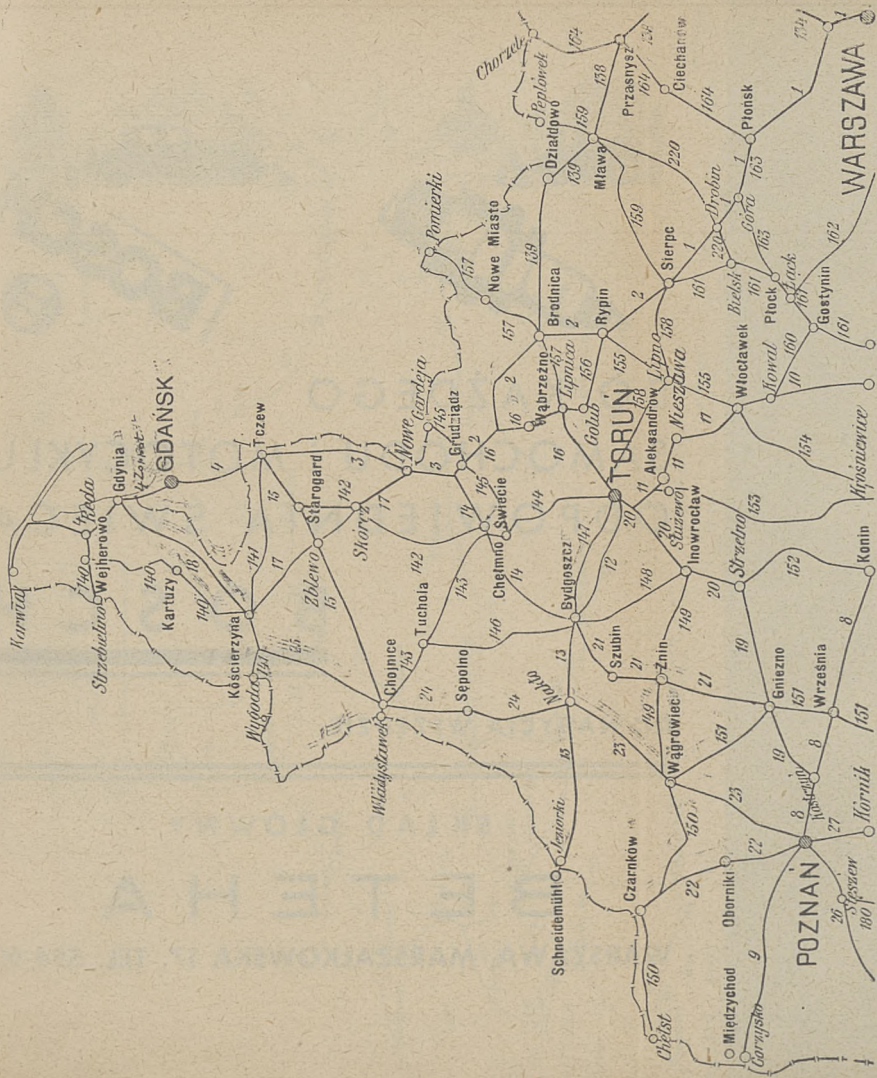



TYLKO ORYGINALNE:
PŁYN, TŁOCZKI i CZĘŚCI ZAMIENNE

LOCKHEED

Gwarantują niezawodne działanie
hamulców hydraulicznych

Szkic orientacyjny szlaków Północny-Zachód





DO KAŻDEGO
SAMOCHODU i MOTOCYKLU
ODPOWIEDNIA ŚWIECA


B O S C H

DO NABYCIA WSZĘDZIE

SKŁAD GŁÓWNY

B E T E H A

WARSZAWA, MARSZAŁKOWSKA 17. TEL. 554-60



URZĄDZENIA
OŚWIETLENIOWE
I ZAPŁONOWE

DO MOTOCYKLI

B O S C H

WYPOSAŻENIE BOSCH TO PEWNOŚĆ JAZDY

SKŁAD GŁÓWNY

B E T E H A

WARSZAWA, MARSZAŁKOWSKA 17. TEL. 554-60



ZAPŁON

OŚWIETLENIE

ROZRUCH

SYGNAŁ


BOSCH

SKŁAD GŁÓWNY

B E T E H A

WARSZAWA, MARSZAŁKOWSKA 17. TEL. 554-60



W DZIEŃ i W NOCY ROWER 

 ZAWSZE GOTÓW DO JAZDY

SKŁAD GŁÓWNY

B E T E H A

WARSZAWA, MARSZAŁKOWSKA 17. TEL. 554-60

BIAŁYSTOK



- ① Rynek Kościuszki Nie koksują i nie tworzą
② Żwirki i Wigury szkodliwych dla motoru
osadów oleje samochodowe



GALKAR - LUX

BRZEŚĆ n.B.




Konserwuj motor,
zmniejszając zużycie
paliwa oleje s a m o
c h o d o w e s e r j i

- ① Jagiellońska róg Unii Lubelskiej
- ② Jagiellońska róg Pereca

GALKAR-LUX



GRODNO



Najlepszym produktem
zagranicznym dorównują
jakością polskie
oleje samochodowe

- ① Plac Batoiego
- ② ul. Mostowa
- ③ róg Lipowej i Lososianek



GALKAR-LUX

GRUDZIĄDZ



DOŚWIADCZONY KIEROWCA UŻYWA
JEDYNIĘ WYSOKIEJ KLASY
OLEJÓW SAMOCHODOWYCH

- ① Rynek
- ② Plac 22 Stycznia
- ③ Chełmińska (obok mostu)



GALKAR-LUX




lekki start, pewny chód,
niezawodne tempo osią-
gamy, używając stale
olejów samochodowych

- ① O p o l s k a
- ② Kościuszki róg Jordana
- ③ Krakowska 22

GALKAR - LUX

KIELCE



Z krajowych surowców, w kraju
produkowane są oleje
samochodowe

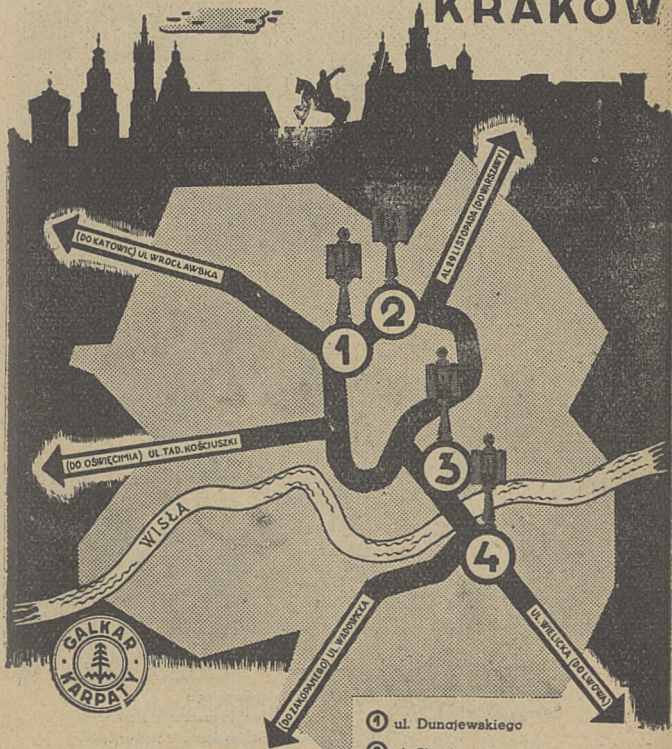
① Sienkiewicza 57

② Rogatka Krakowska

GALKAR-LUX



KRAKÓW

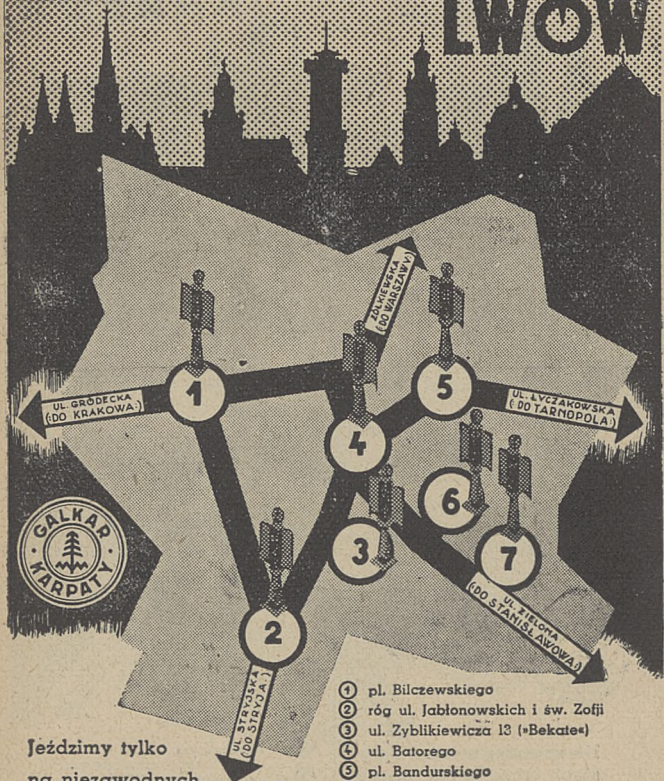


Nie zawodzą w najtrudniejszych warunkach pracy motory polskie oleje samochodowe

- ① ul. Dunajewskiego
- ② ul. Sławkowska
- ③ ul. Joesłowicza garaż »Stop«
- ④ pl. Zgody

GALKAR-LUX

LWÓW

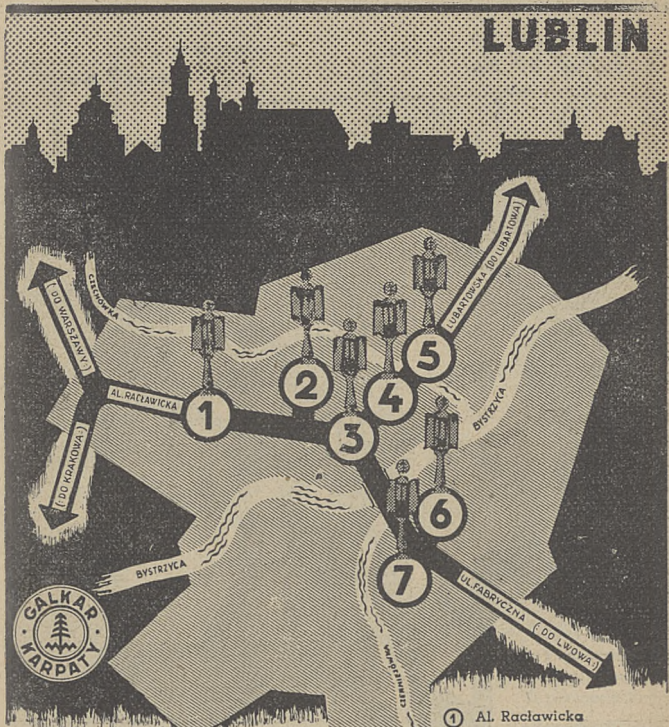


Jeździmy tylko
na niezawodnych
olejach samochodowych serii

- ① pl. Bilczewskiego
- ② róg ul. Jabłonowskich i św. Zofii
- ③ ul. Zyblikiewicza 13 («Bekate»)
- ④ ul. Batorego
- ⑤ pl. Bandurskiego
- ⑥ pl. Gosiewskiego
- ⑦ ul. Zielona 47

GALKAR LUX

LUBLIN




Ułatwiają pracę
silnikowi zmniejszając jego zużycie oleje samochodowe

- ① Al. Raclawicka
- ② Al. 3-go Maja
- ③ pl. Łokietka
- ④ ul. Nowa
- ⑤ ul. Lubarowska (róg Ruskiej)
- ⑥ Plage-Laśkiewicz
- ⑦ Długa

GALKAR-LUX

ŁÓDŹ

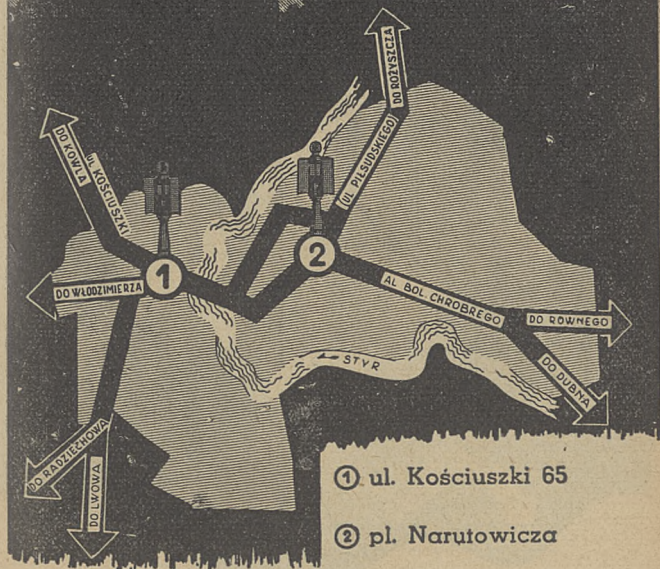


- ① Cegielniana 2a
- ② Narutowicza 55
- ③ Al. Kościuszki 17
- ④ Bandurskiego 2a
- ⑤ Kilińskiego 136
- ⑥ Piotrkowska 256
- ⑦ Wólczńska 250
- ⑧ Ruda Pabjanicka
- ⑨ Kały
(skrzyżowanie zros)
- ⑩ Radogószcz
Bosca Zgierska 7

Uciążliwą pracę w lecie i długotrwałe postoje w zimie znoszą motory łatwo na olejach samochodowych

GALKAR-LUX

ŁUCK



① ul. Kościuszki 65


② pl. Narutowicza

Wiernym towarzyszem kierowcy w czasie
jazdy jest wysokowartościowy olej
s a m o c h o d c w y



GALKAR-LUX

NOWOGRÓDEK



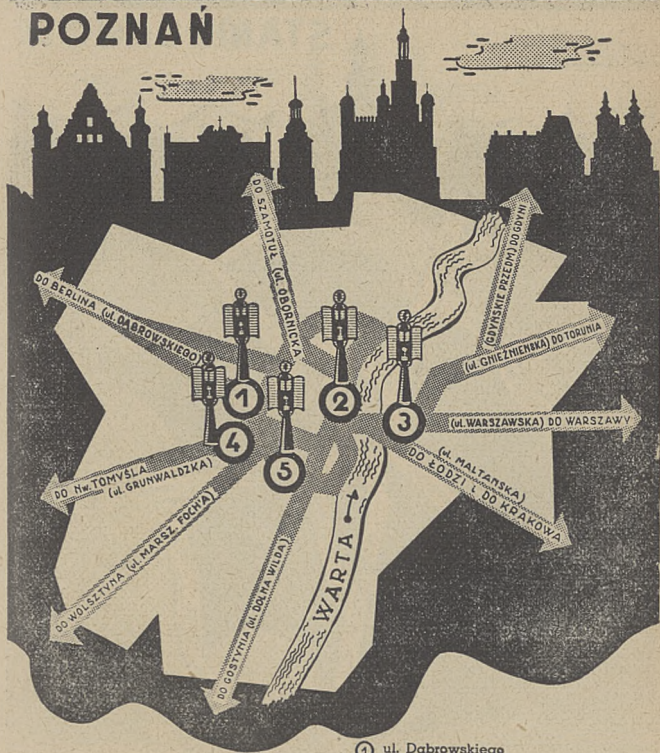
Ekonomiczne w użyciu
doskonale smarne są oleje
samochodowe

O WIELKI RYNEK



GALKAR - LUX

POZNAŃ




Nie zawodzą zau-
fania kierowcy ole-
je samochodowe


- ① ul. Dąbrowskiego
- ② pl. Stawny
- ③ Rynek Środecki I
- ④ Przechylna róg Zwierzynieckiej
- ⑤ Dworzec Autobusowy



GALKAR-LUX

STANISŁAWÓW




W każdym terenie motor pracuje
sprawnie na olejach
samochodowych  Sapieżyńska



GALKAR - LUX

TARNOPOL



○ Ostrogskiego róg Ruskiej

W każdej porze roku je-
dnakowo pewne w uży-
ciu są oleje sam o-
chodowe serii

GALKAR - LUX



TORUŃ



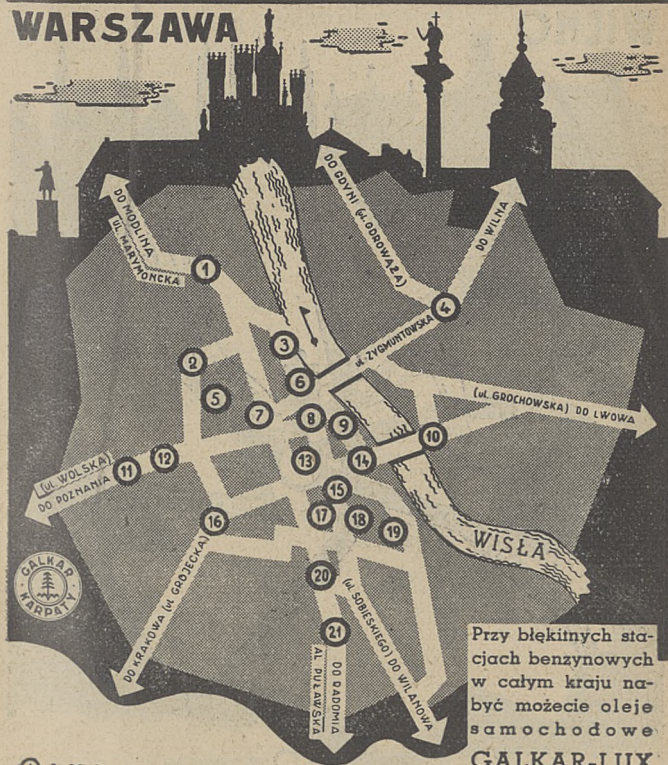
Wieloletnie doświadczenie fachowców stworzyło oleje samochodowe serii

- ① Plac Bankowy
- ② ul. Łazienna 21
- ③ ul. Lubicka

GALKAR - LUX



WARSZAWA




Przy blękitnych stacjach benzynowych w całym kraju nabyć możecie oleje samochodowe

GALKAR-LUX

- | | | | |
|-----------------------------|----------------------|-------------------------|----------------------------|
| ① A. Mickiewicza | ⑦ pl. Bankowy | ⑬ Wolska 54 | ⑰ ks. Skorupki |
| ② Okopowa
róg Powązkowej | ⑧ Krak. Przedmieście | ⑭ Przeskok
róg Zgody | ⑱ Piłsa XI
róg Wielkiej |
| ③ Nowe Miasto | ⑨ Radna 15 | ⑮ Al. 3-go Maja 22 | ⑲ Łazienkowska |
| ④ Radzywiłłska 83 | ⑩ Al. Zieleniecka | ⑯ Pl. 3-ch Krzyży | ⑳ Pl. Unji Lubelskiej |
| ⑤ Gesia
róg Smoczej | ⑪ Wolska 133 | ⑰ Grojecka 6 | ㉑ Al. Puławska 30 |
| ⑥ pl. Zamkowy | | | |

WILNO



Wśród upałów lata i mrozów srogiej
zimy zawsze pewne w użyciu są oleje
s a m o c h o d o w e



GALKAR-LUX


Znaki przynależności państwowej i kierunek ruchu:

K R A J	Znak rozpoznawczy	Jazda strona	K R A J	Znak rozpoznawczy	Jazda strona
Argentyna	RA	lewą	Luxemburg	L	prawą
Austria pr. Tyrolu	A	lewą	Łotwa	LR	prawą
Tyrol	A	prawą	Meksyk	MEK	prawą
Belgia	B	prawą	Monaco	MC	prawą
Kongo Belg.	CB	prawą	Niemcy	D	prawą
Brazylja	BR	prawą	Norwegja	N	prawą
Bułgaria	BG	prawą	Palestyna	M	lewą
Chile	RCH	prawą	Panama	PA	prawą
Chiny	RC	lewą	Paraguaj	PY	prawą
Columbia	CO	prawą	Persja	PR	prawą
Cuba	C	prawą	Peru	PE	prawą
Czechosłowacja	CS	lewą	POLSKA	PL	prawą
Danja	DK	prawą	Portugalia	P	lewą
Egipt	ET	prawą	Rosja (Z. S. S. R.)	SU	prawą
Equador	EQ	prawą	Rumunja	RM	prawą
Estonja	EW	prawą	Sjam	SM	prawą
Finlandja	SF	prawą	Szwajcaria	CH	prawą
Francja			Szwecja	S	lewą
Algier			Stany Zjednoczone		
Tunis			Póln. Ameryki	US	prawą
Marocco	F	prawą	Terytorjum Sary	SA	prawą
Indje franc.			Turcja	TR	prawą
Gdańsk	DA	prawą	Węgry	H	lewą
Grecja	GR	prawą	Wielkobrytania:		
Guatemala	G	prawą	Anglja i póln.		
Haiti	RH	prawą	Irlandja	GB	} lewą
Hiszpanja	E	prawą	Aurigny wysp.	GBA	
Holandja	NL	prawą	Gibraltar	GBZ	
Indje Holend.	IN	prawą	Guernesey	GBG	
Irlandja (w. p)	SE	lewą	Jerscy	GBI	
Japonja	J	lewą	Malta	GBY	
Jugosławia	Y	prawą	Indje bryt.	BI	
Lichtesztajn	FL	prawą	Kanada		lewą
Litwa	LT	prawą	Włochy	I	prawą

UWAGA: Przy jeździe stroną prawą — wymijać na prawo
wyrzedzać na lewo; przy jeździe stroną lewą —
wyrzedzać na prawo, wymijać na lewo.

Wyjeżdżając zagranicę—należy umieścić na samochodzie nad
numerem rejestracyjnym owalną tabliczkę blaszaną z literami
„PL“.

(Tabliczka biała — litery czarne — wymiar tabliczki: wysokość 18 — szerokość
30 cm.).

km.	SIERPC — WARSZAWA	km.
0.0.	SIERPC Borkowo Kościelne, Kisielewo,	12.0.
12.0.	Jeżowo, Szumanie, Pióry, Bełkowo,	13.0.
13.0.	Drobin, Rugotworsk, na rozwidleniu dróg skrócić na lewo,	13.0.
13.0.	Góra, Dzierążna, Gumowo, Siekluki, Piaski,	19.0.
19.0.	Płońsk, przejazd przez tor kolejowy, Szczytno, Michałówek, Załuski, Niepekła, Kroczewo,	27.0.
27.0.	Zakroczym, Gałachy, Modlin, przez most na Narwi,	8.0.
8.0.	Nowy Dwór, Suchocin, Skierdy, Rajszew,	15.0.
15.0.	Jabłonna, Dąbrowa Szlachecka, Piekętko, wzdłuż rzeki Wi- sły, ulicami — Modlińska, Zygmuntowska, Nowy- Zjazd, Krak.-Przedm.	19.0.
19.0.	WARSZAWA	0.0.
	Główna stacja obsługi „BOSCH“ ul. Marszałkowska 17, tel. 554-60.	

126 km.

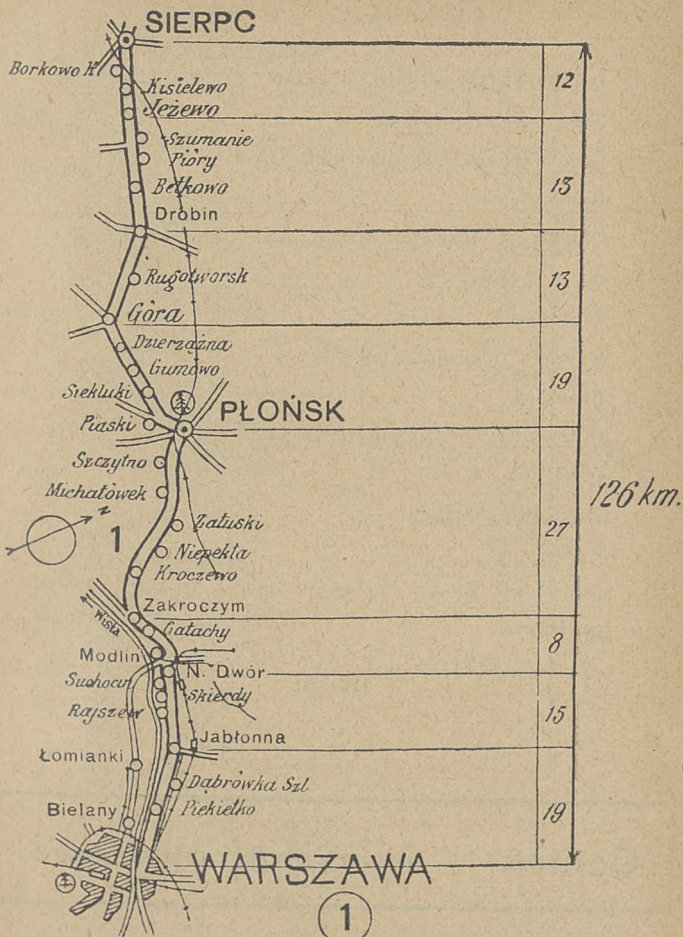
Centra — łańcuchy rowerowe

Opony „S T O M I L” Sp. Akc.

Skład fabryczny, Warszawa, Trębacka 10

UBEZPIECZENIA SAMOCHODOWE

Polskie T-wo Ubezpieczeń „**PATRIA**“ Sp. Akc.



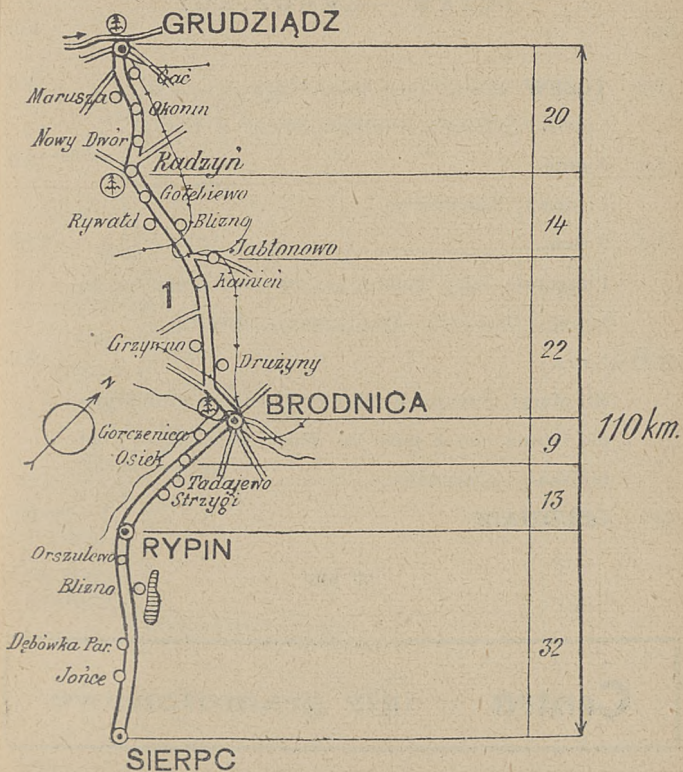
1
1:1000.000

GRUDZIĄDZ — SIERPC

km.		km.
0.0.	GRUDZIĄDZ , wyjazd ulicami: pl. 23 Stycznia, Strzelecka, Radzyńska,	20.0.
	Gać, Marusza, Okonin, Domy-Dwór,	
20.0.	Radzyń,	14.0.
	Gołębiewo, Rywałd, Blizno, dwa przejazdy przez tor kolejowy,	
14.0.	Jabłouno,	22.0.
	Kamień, Grzywno, Drużyny,	
22.0.	Brodnica,	9.0.
	Gorczenica,	
9.0.	Osiek,	13.0.
	Tadajewo, Strzygi,	
13.0.	Rypin,	32.0.
	Orszulewo, Blizno, Dębówka Parowa, Jońce,	
32.0.	SIERPC	0.0

110 km.

Centra — szprychy rowerowe



1:1,000,000

2

TCZEW — GRUDZIĄDZ

km.		km.
0.0.	TCZEW wzdłuż toru kolejowego, Czarlin, Subkowy, Gręblin, skrócić w lewo,	18.0.
18.0.	Rudno, Lignowy, Szprudowo,	13.0.
13.0.	Gniew, Piaseczno, Jeleń, Rakowiec, przejazd przez tor ko- lejowy, Ostrowite, Pieniążkowo, Bochlin,	24.0.
24.0.	Nowe, Mł. Morgi, Zdroje, Warlubie, Fletnowo, Dolna gru- pa, Grupa, przez most na Wiśle, ulicami — Cheł- mińska — Toruńska,	25.0.
25.0.	GRUDZIĄDZ	0.0.

80 km.

Centra — igły gramofonowe

UBEZPIECZENIA SAMOCHODOWE

Polskie T-wo Ubezpieczeń „**PATRIA**“ Sp. Akc.

km.

3.0.

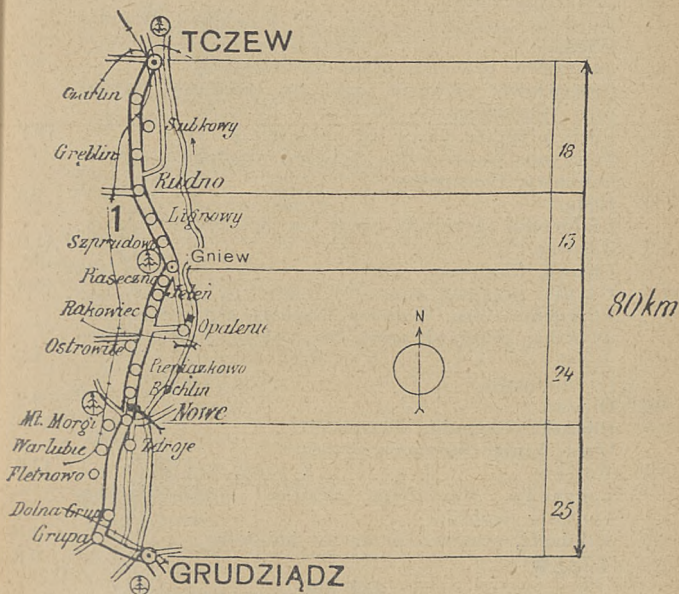
0.0.

.0.

0.0.

0.0.

0.0.



1:1,000,000

3

km.	KARWIA — TCZEW	km.
0.0.	KARWIA	5.5.
5.5.	Jastrzębia Góra, Rozewie, przejazd przez tor kolejowy, Wielka, Wieś,	12.0.
12.0.	Swarzewo, przejazd przez tor kolejowy, Gnieźdźewo, przejazd przez tor kolejowy, wzdłuż toru kolejowego,	5.5.
5.5.	Puck, przejazd przez tor kolejowy, Połczyño, Sławutówko, Rekowo, przejazd przez tor kolejowy, Ciechocina.	16.0.
16.0.	Reda, Białorzeka, przejazd przez tor kolejowy.	5.0.
5.0.	Zagórze, Cisowo, Chylonia.	11.0.
11.0.	Gdynia, przejazd przez tor kolejowy, Komienna Góra, Redłowo, Kolibki, granica polsko- gdańska, przejazd przez tor kolejowy, Steinfliess	11.0.
11.0.	Sopot Gwiemirowo.	4.0.
4.0.	Oliwa,	9.0.
9.0.	Gdańsk, (Cyganki, Wrzeszcz), Ohra, Lipia, Wojciech, Pruszcz.	15.0.
15.0.	Rusocin, Łangnowo, Rosenberg, granica polsko-gdańska, Skowacz, Kolnik.	13.0.
13.0.	Miłobądź, przejazd przez tor kolejowy,	8.0.
8.0.	TCZEW	0.0.

115 km.

Centra — baterje

Wolne Miasto Gdańsk

SOPOTY

**MIĘDZYNARODOWE
KASINO GRY**

Cały rok otwarte
Wolny wywóz wygranych!

m.
.5.
.0.

.5.

.0.

.0.

.0.

.0.

.0.

.0.

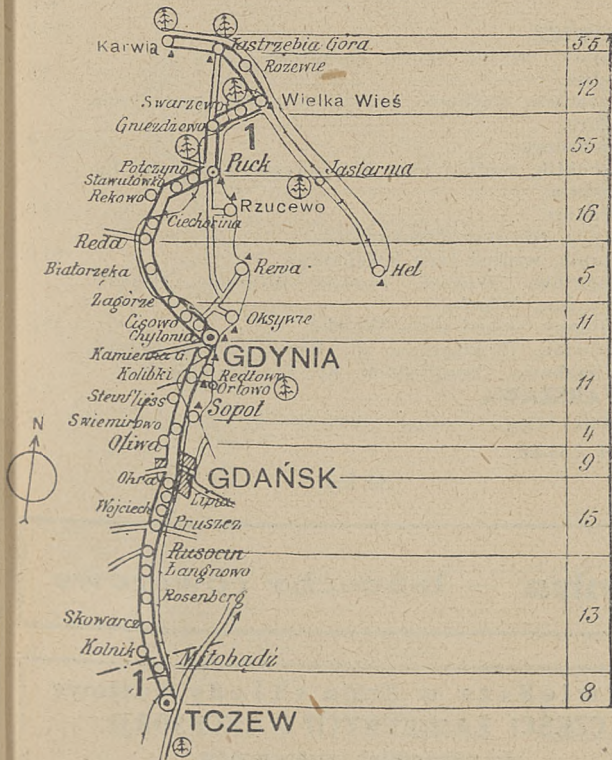
.0.

.0.

.0.

.0.

.0.




115 km.

1:1,000,000

4

ŁOWICZ — WARSZAWA

km.		km.
0.0.	ŁOWICZ Popów, wzdłuż Bzury, Zabostów.	17.0.
17.0.	Dębsk, Antoniew, Dachowo, skrócić w prawo przez rzekę Bzurę.	9.0.
9.0.	Sochaczew, Żaboklik, wzdłuż toru kolejowego, Topolowo, Pa- protnia.	12.0.
12.0.	Granica, Lisice, Bieniewo, Piorunów.	13.0.
13.0.	Błonie, wzdłuż toru kolejowego, Kopytów, Święcice, Koprki, Ołtarzew, Ożarów, Bronisze, Włochy.	21.0.
21.0.	Odolany, wjazd ulica Wolska, Chłodna, Elektoralna, pl. Bankowy, Senatorska, Wierzbowa, Ossolińskich, Kr. Przedmieście.	8.0.
0.0.	WARSZAWA	0.0.
	Główna stacja obsługi „BOSCH“ ul. Marszałkowska 17, tel. 554-60.	

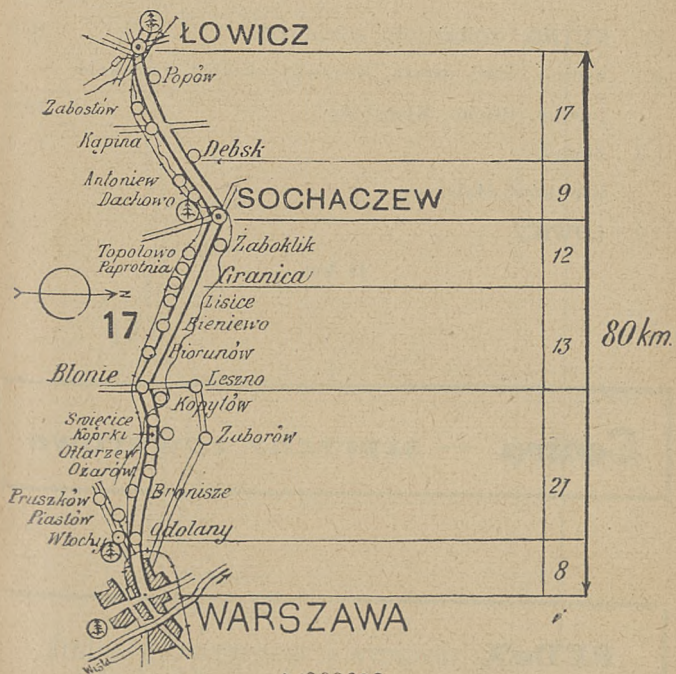
80 km.

Centrala — łańcuchy rowerowe

Największe w kraju składy hurtowe
CZĘŚCI ZAMIENNYCH i AKCESORJI
 do wszystkich samochodów

P O L E C A

„Centrala Samochodowa“
 Warszawa, Jasna 10. Tel. 605-09, 239-69



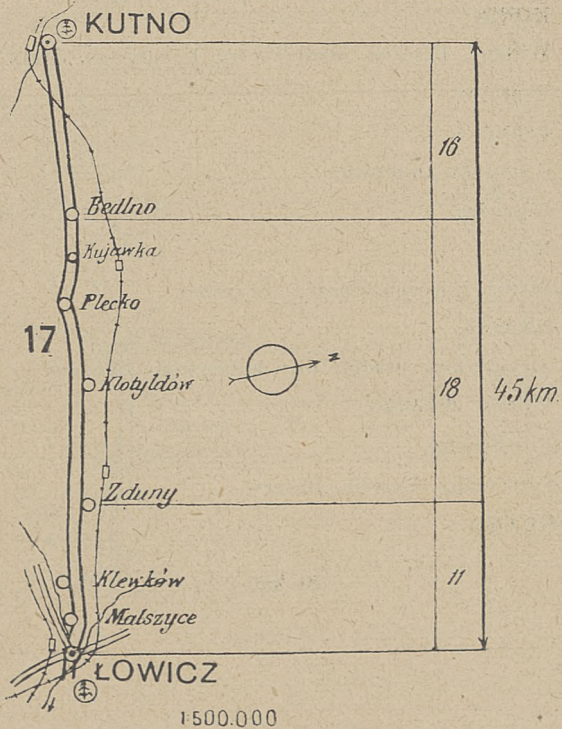
KUTNO — ŁOWICZ

km.		km.
0.0.	KUTNO , wzdłuż toru kolejowego,	16.0.
16.0.	Bedlno, dalej prosto, Kujawka, wzdłuż toru kolejowego, Plecko, Klotyldów,	18.0.
18.0.	Zduny,	11.0.
	Klewków, Malszyce.	
11.0.	ŁOWICZ	0.0.

45 km.

Centra — szprychy rowerowe

REDeX dociera i konserwuje silnik

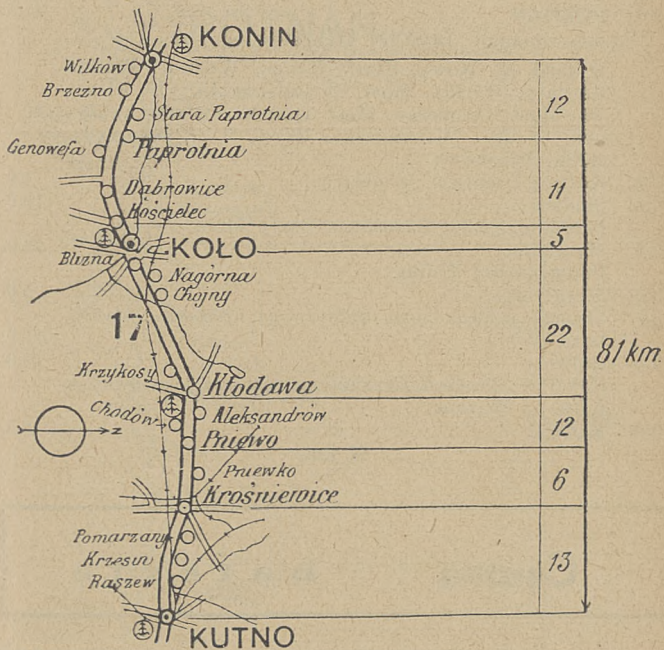


KONIN — KUTNO

km.		km.
0.0.	KONIN	12.0.
	Wilków, Brzeźno, wzdłuż toru kolejowego, Stara Paprotna.	
12.0.	Paprotna,	11.0.
	Genowefa, Dąbrowice.	
11.0.	Kościelec,	5.0.
5.0.	Koło,	22.0.
	Blizna, Nagórna, Chojny, Krzykosy.	
22.0.	Kłodawa,	12.0.
	Aleksandrów, wzdłuż toru kolejowego, Chodów.	
12.0.	Pniewo, Pniewko,	6.0.
6.0.	Krośniewice,	13.0.
	Pomarzany, Krzesin, Raszew.	
13.0.	KUTNO	0.0.

81 km.

Centra — igły gramofonowe



1:1.000.000

7

POZNAŃ — KONIN

km.		km.
0.0.	POZNAŃ	21.0.
	☉ Stacja obsługi „BOSCH“ Dąbrowskiego 32. wyjazd ul. Nowa, Stary Rynek, Wodna, Wielkie Garbary, Wielka, Most Chwaliszewski, Chwaliszewo, Most Chrobrego, Most Tumski, Ostrówek, Rynek, Śródka, Warszawska, Nowa Wieś, Swarzędz, Jasin, Pączkowo.	
21.0.	Kostrzyń, skręcić w prawo.	4.0.
4.0.	Siedlec, Brzeźno, Nekla, Zasułowo, Psary Małe.	19.0.
19.0.	Września, Podwęgierki, Wólka.	18.0.
18.0.	Strzałkowo,	5.0.
5.0.	Słupca, wzdłuż toru kolejowego, Wilczna, Myśliborz.	17.0.
17.0.	Golina, Kawnice, Chorzeń, Czarków, skręcić na prawo przez most na Warcie.	13.0.
13.0.	KONIN	0.0.
	97 km.	

Centra — baterje

Tryby do dyferencjału i skrzynki biegów

„REPUBLIC“ (U. S. A.)

najwyższa jakość


JENER. REPREZ. NA POLSKĘ

„Centrala Samochodowa“

Warszawa, Jasna 10. Tel. 605-09, 239-69

GORZYN G. (granica polsko- niemiecka) **POZNAŃ**

km.		km.
0.0.	Granica polsko-niemiecka, Gorzyn G., przejazd przez tor kolejowy.	8.5.
8.5.	Kamionna, przejazd przez tor kolejowy, Rozbitek.	
8.5.	Kwilcz, Orzeszkowo, Lubocz, przejazd przez tor kolejowy.	12.0.
12.0.	Pniewy, Chełmno.	9.0.
9.0.	Podrzewie, Roszczki, Bytyń, Młodarsko.	14.0.
14.0.	Gaj Wielki,	6.0.
6.0.	Tarnowo, Sady, Szwadzin.	10.0.
10.0.	Krzyżowniki, St. Ławica.	9.0.
9.0.	POZNAŃ	0.0.

 Stacja obsługi „BOSCH“ Dąbrowskiego 32.

77 km.

Centra — baterje

UBEZPIECZENIA SAMOCHODOWE

Polskie T-wo Ubezpieczeń „**PATRIA**“ Sp. Akc.

Tryby do dyferencjału i skrzynki biegów

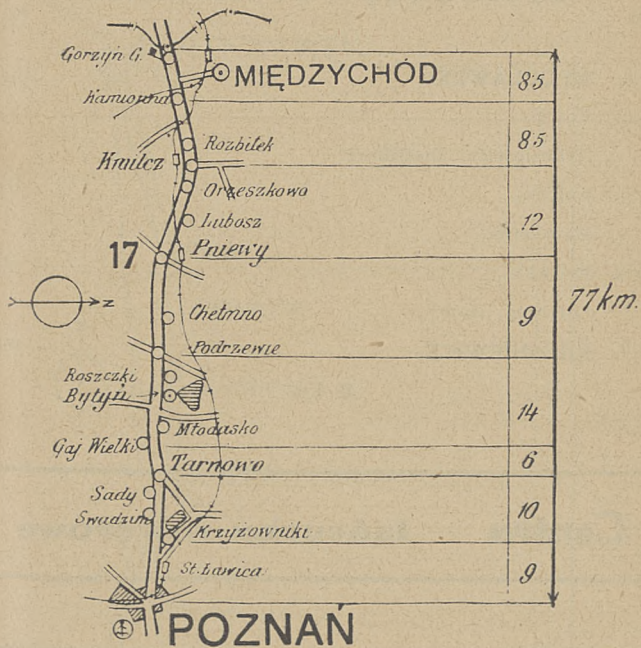
„REPUBLIC“ (U. S. A.)

najwyższa jakość

JENER. REPREZ. NA POLSKĘ

„Centrala Samochodowa“

Warszawa, Jasna 10. Tel. 605-09, 239-69



1:1.000.000

WŁOCŁAWEK — KROŚNIEWICE

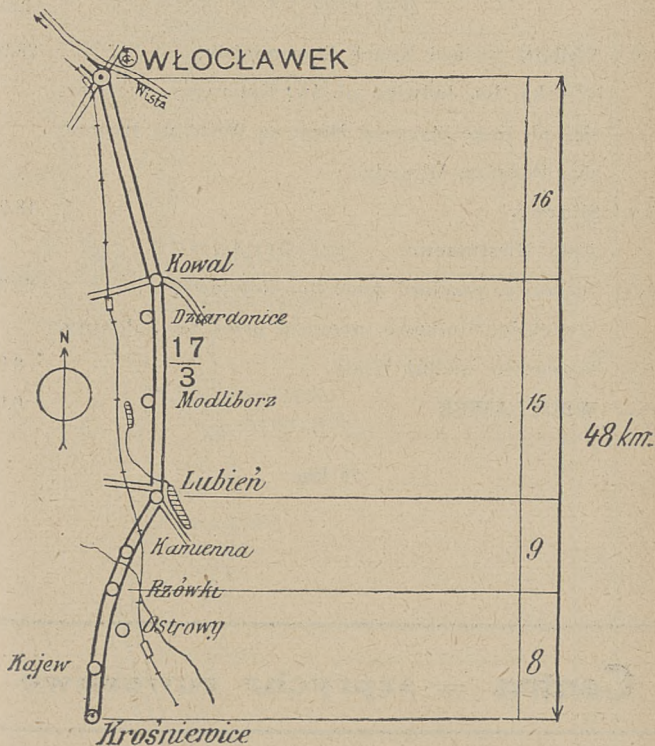
km.		km.
0.0.	WŁOCŁAWEK	16.0.
16.0.	Kowal, Dziardowice, Modliborz.	15.0.
15.0.	Lubień, Kamienna.	9.0.
9.0.	Rzówki, Ostromy, Kajew.	8.0.
8.0.	KROŚNIEWICE	0.0.

48 km.

Centra — łańcuchy rowerowe

Opony „STOMIL” Sp. Akc.

Stan. Ozminkowski, Włocławek, Plac Wolności 1.



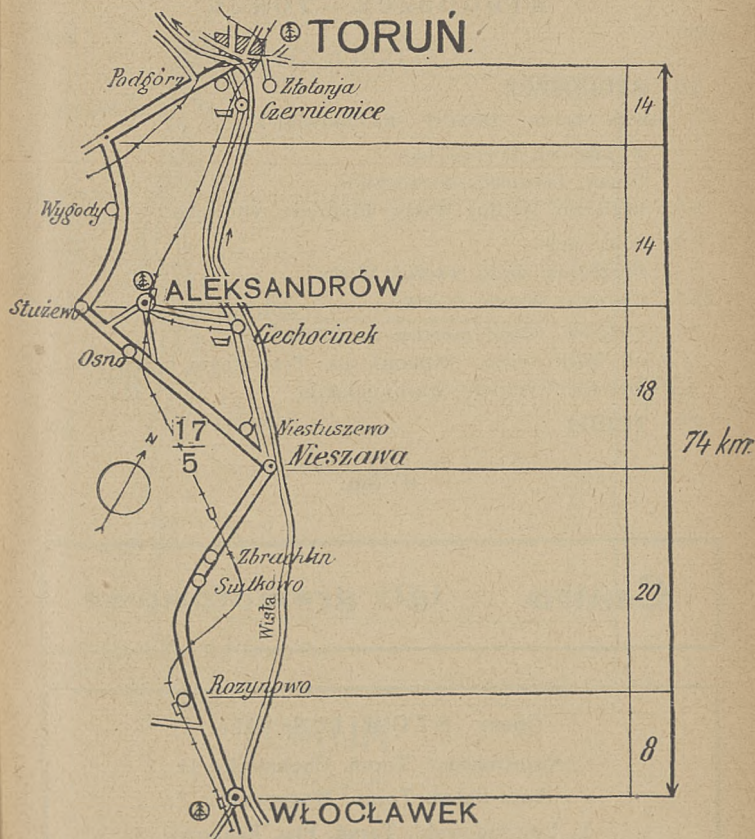
TORUŃ — WŁOCŁAWEK

km.		km.
0.0.	TORUŃ wyjazd Rynek Staromiejski, Szeroka, Kr. Jadwigi, pl. św. Katarzyny, Piastow- ska, pl. 18-go Stycznia, Most. na Wiśle, ul. Dybow- ska, Podgórz, Wygody.	28.0.
28.0.	Służewo, Osno, Niestuszewo.	18.0.
18.0.	Nieszawa, przejazd przez tor kolejowy, Zbrachlin, Siutkowo, przejazd przez tor kolejowy.	20.0.
20.0.	Rozynowo, wzdłuż Wisły,	8.0.
8.0.	WŁOCŁAWEK	0.0.

74 km.

Centra — szprychy rowerowe

Opony „STOMIL” Sp. Akc.
Stan. Ozminkowski, Włocławek, Plac Wolności 1.



1:500 000

BYDGOSZCZ — TORUŃ

km.

km.

0.0. BYDGOSZCZ



Stacja obsługi „BOSCH“, Kr. Jadwigi 27.

wyjazd ul. Poznańska,
Długa, Toruńska, Bartodzieje.

8.0. Łęgnowo, wzdłuż Wisły, Platnowo, Otorowo, 8.0.

8.0. Solec Kuj. 22.0.

Przytubie, dalej wzdłuż Wisły.

22.0. Cierpice, skręcić w lewo, 7.0.

7.0. Podgórz, wjazd mostem na Wiśle,
ul. Mickiewicza, Wałami, pl. Teatralnym, Chet-
mińską, Rynkiem Staromiejskim.

2.0. TORUŃ 0.0.

47 km.

Centra — igły gramofonowe

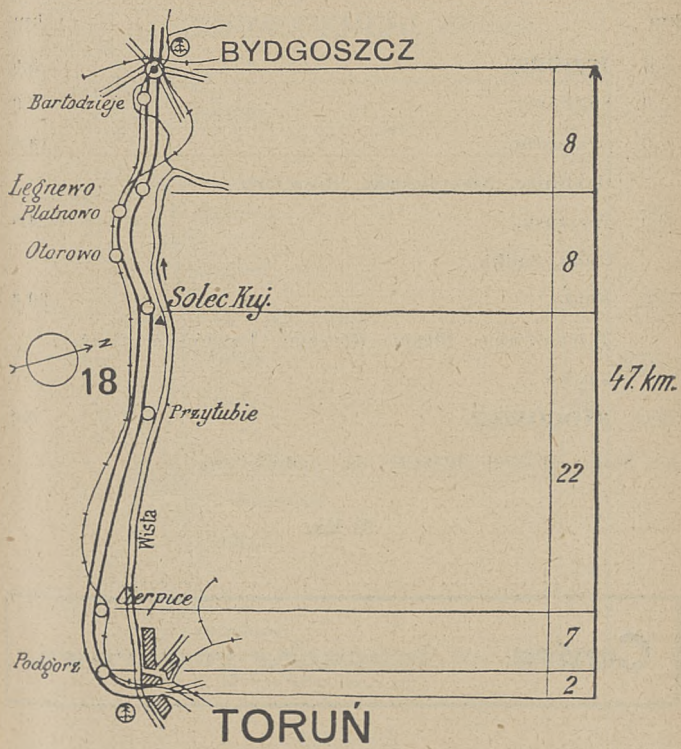
Opony „STOMIL” Sp. Akc.

„Autotraktor”. Toruń, Chełmińska 11

Auto-Skład. Toruń, Mostowa 36

L. Lewandowski. Toruń, Plac Bankowy


Tad. Dandelski. Toruń, Fosa Staromiejska 30



1:500.000

GRANICA POL.-NIEM. JEZIORKI — BYDGOSZCZ

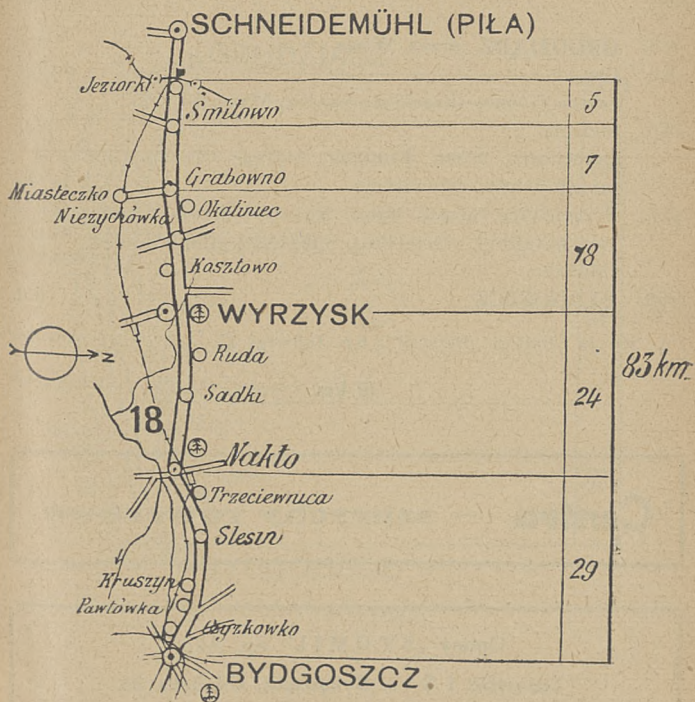
km.		km.
0.0	JEZIORKI	5.0.
5.0.	Smiłowo,	7.0.
7.0.	Grabowno,	18.0.
	Okaliniec, Niezychówka, Kosztowo.	
18.0.	Wyrzysk,	24.0.
	Ruda, Sadki.	
24.0	Nakło,	29.0.
	Trzeciewnica, Slesin, Kruszyn, Pawłówka, Czyż- kowko.	
29.0.	BYDGOSZCZ	0.0.

 Stacja obsługi „BOSCH“, Kr. Jadwigi 27.

83 km.

Centra — łańcuchy rowerowe


Opony „STOMIL” Sp. Akc.
Butowski i S-ka, Bydgoszcz, Gdańska 24.



1:1,000,000.

GRUDZIĄDZ — BYDGOSZCZ

km.		km.
0.0.	GRUDZIĄDZ , przez Wisłę,	6.0.
6.0.	Grupa,	19.0.
	Grupa Górna, skrócić na prawo, Wiąg, Morsk.	
19.0.	Swiecie,	26.0.
	Przechowo, Niem, Konopat, ominąć Gruczno, dalej Zbrachlin, Niewieścín.	
26.0.	Trzeciewiec, prosto dalej, Kusowo, przejazd przez tor kolejowy, Osielsko, wjazd ul. Jagiellońska, Gdańska.	
19.0.	BYDGOSZCZ	0.0.

 Stacja obsługi „BOSCH“, Kr. Jadwigi 27.

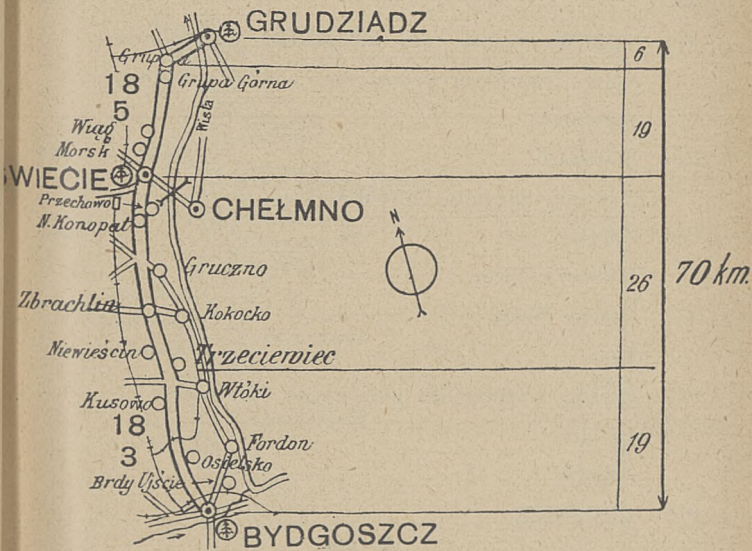
70 km.

Centra — szprychy rowerowe

Opony „STOMIL” Sp. Akc.

Butowski i S-ka. Bydgoszcz, Gdańska 24

REDeX zmniejsza użycie paliwa



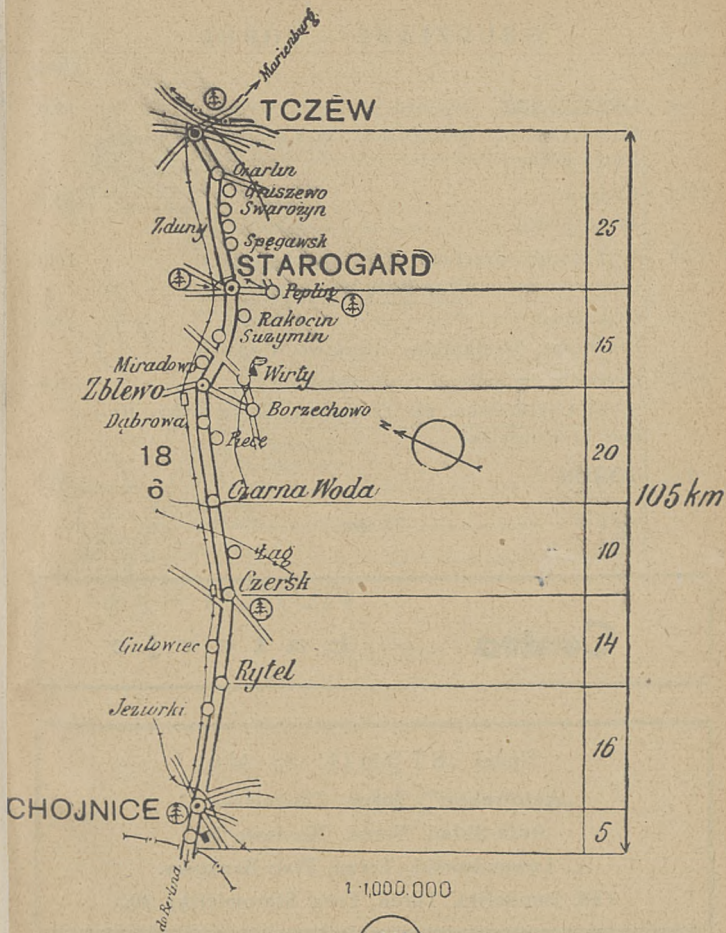
TCZEW — CHOJNICE

Granica Polsko-Niemiecka

km.		km.
0.0.	TCZEW, wzdłuż toru kolejowego, Czarlin, Gni- szewo, Swaróżyn, wzdłuż toru kolejowego, Zdudy, Spęgawsk.	
25.0.	Starogard, Rakocin, Suzymin, Miradowo.	15.0.
15.0.	Zblewo, Dąbrowa, Piece.	20.0.
20.0.	Czarna Woda, Łąg.	10.0.
10.0.	Czersk, wzdłuż toru kolejowego, Gutowiec,	14.0.
14.0.	Rytel, Jeziorki.	
16.0.	CHOJNICE	0.0.
	105 km.	

Centra — igły gramofonowe

REDeX dociera i konserwuje silnik



GRUDZIĄDZ — TORUŃ

km.		km.
0.0.	GRUDZIĄDZ , wyjazd pl. 23-go Stycznia, Strzelecka, ul. Radzyńska, Gać, Marusza, Okonin, Nowy-Dwór.	19.0.
19.0.	Radzyń, Jarantowice.	12.0.
12.0.	Wąbrzeźno, przejazd przez tor kolejowy, Pływaczewo, wzdłuż toru kolejowego.	16.0.
16.0.	Kowalewo, Elzanowo, Wielkałąka, Gronowo, Rogowo.	17.0.
17.0.	Grębocin, wjazd ul. Grudziądzka, szosa Chełmińska, pl. Teatralny, Chełmińska, Ry- nek Staromiejski.	9.0.
9.0.	TORUŃ	0.0.

73 km.

Centra — b a t e r j e

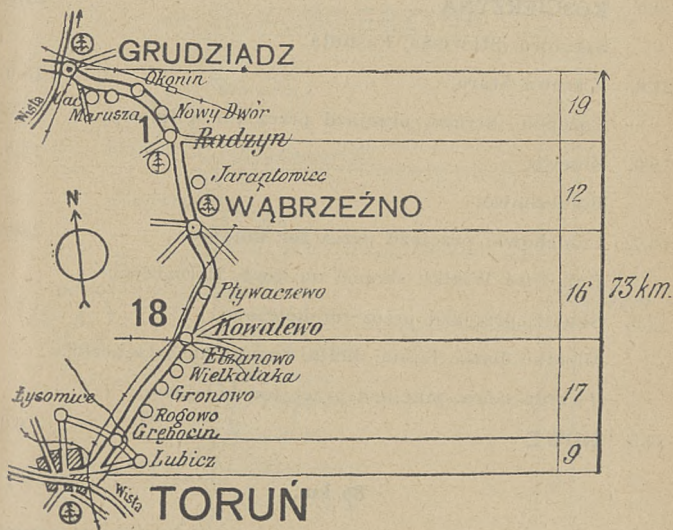
Opony „STOMIL” Sp. Akc.

„Autotraktor”, Toruń, Chełmińska 11.

Auto-Skład, Toruń, Mostowa 36.

L. Lewandowski, Toruń, Plac Bankowy.

Tad. Dandelski, Toruń, Fosa Staromiejska 30.



1:1.000.000

16

KOŚCIERZYNA — NOWE

km.		km.
0.0.	KOŚCIERZYNA Sarnowo, Stawiska, Fashuta.	21.0.
21.0.	Kiszewa Stara, Bożepole, Struga, przejazd przez tor kolejowy.	15.0.
15.0.	Zblewo, Borzechowo.	12.0.
12.0.	Lubichowo, przejazd przez tor kolejowy, Bukowiec Wielki, skręcić na lewo, Boroszewo.	14.0.
14.0.	Skurcz, przejazd przez tor kolejowy, Mirotki, Jania, Leśna, Jania, Kamionka Szlachecka, Twarda Góra, przejazd przez tor kolejowy.	24.0.
24.0.	NOWE	0.0.

86 km.

Centra — łańcuchy rowerowe

REDeX ułatwia start, rozpuszcza osad
i oczyszcza karborator

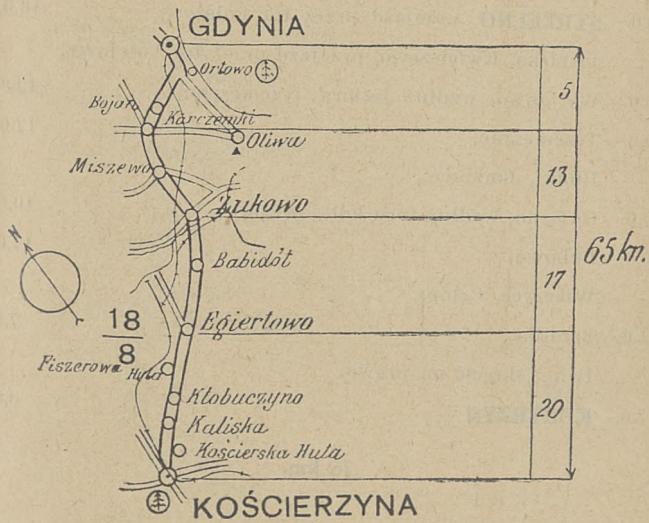
GDYNIA — KOŚCIERZYNA

km.		km.
0.0.	GDYNIA	15.0.
	Bojan.	
15.0.	Karczenki,	13.0.
	Miszewo.	
13.0.	Żukowo,	17.0.
	Babidół.	
17.0.	Egiertowo,	20.0.
	Fiszerowa Huta, Kłobuczyno, Kaliska, Kościerska Huta, przejazd przez tor kolejowy.	
20.0.	KOŚCIERZYNA	0.0.
	65 km.	

Centra — szprychy rowerowe

Opony „STOMIL” Sp. Akc.
E. Kele, Gdynia, Świętojańska 35.

REDeX zwiększa wydajność silnika



18

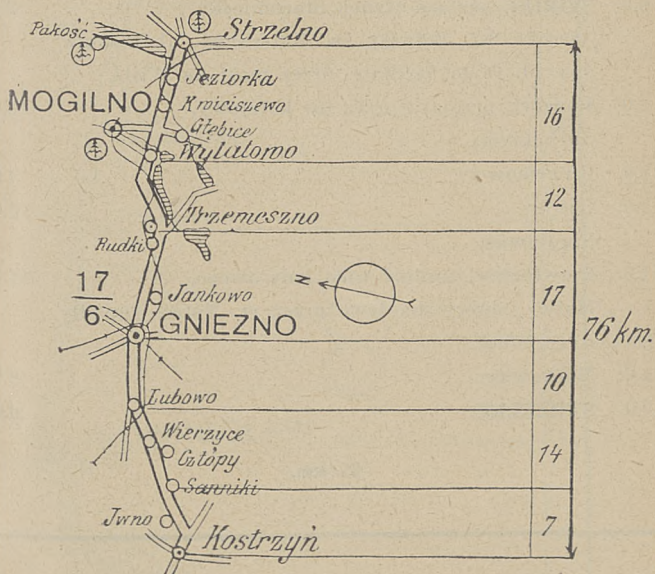
STRZELNO — KOSTRZYŃ

km.		km.
0.0.	STRZELNO , przejazd przez tor kolejowy, Jeziarka, Kwiciszewo, przejazd przez tor kolejowy.	16.0.
16.0.	Wylatowo, wzdłuż jeziora Tczemeszno,	12.0.
12.0.	Tczemeszno, Rudki, Jankowo.	17.0.
17.0.	Gniezno, wzdłuż toru kolejowego,	10.0.
10.0.	Lubowo, Wierzyce, Człópy.	14.0.
14.0.	Sanniki, Iwno, skrócić na prawo.	7.0.
7.0.	KOSTRZYŃ	0.0.

76 km.

Centra — igły gramofonowe

REDeX stosuje się do paliwa i oleju



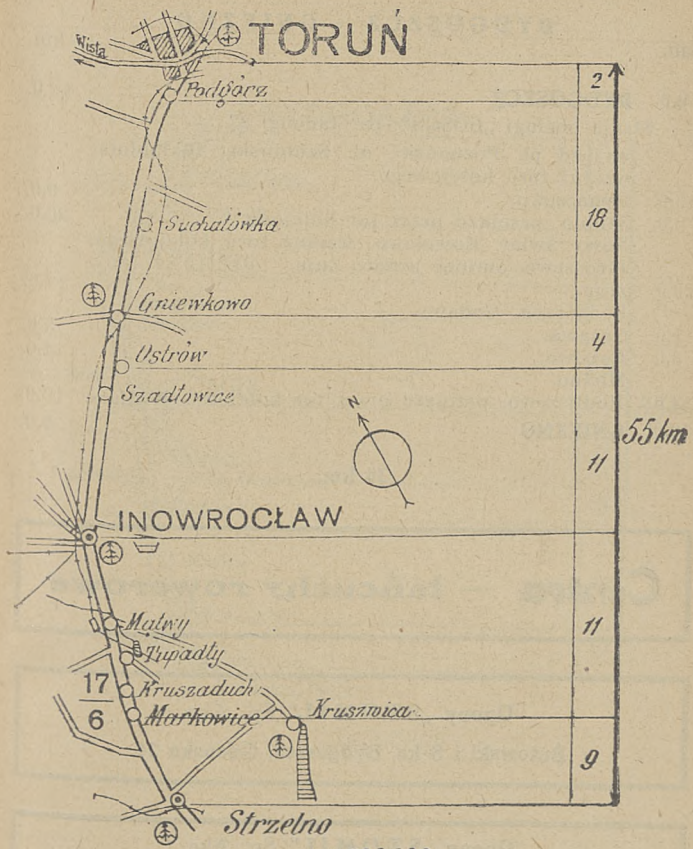
TORUŃ — STRZELNO

km.		km.
0.0.	TORUŃ , wyjazd Rynek Staromieski, Szeroka, Kr. Jadwigi, św. Katarzyny, ul. Piastow- ska, pl. 18-go Stycznia, przez most na Wiśle.	2.0.
2.0.	Podgórz, przejazd przez tor kolejowy, Suchatówka.	18.0.
18.0.	Gniewkowo,	4.0.
4.0.	Ostrów, Szadłowice.	11.0.
11.0.	Inowrocław, wzdłuż toru kolejowego, Małwy, skrócić na lewo przez rz. Noteć, Tupadły, Kruszaduch.	11.0.
11.0.	Markowice.	9.0.
9.0.	STRZELNO	0.0.

55 km.


Centra — baterje

REDeX utrzymuje silnik
w idealnej czystości



1:500.000

BYDGOSZCZ — GNIEZNO

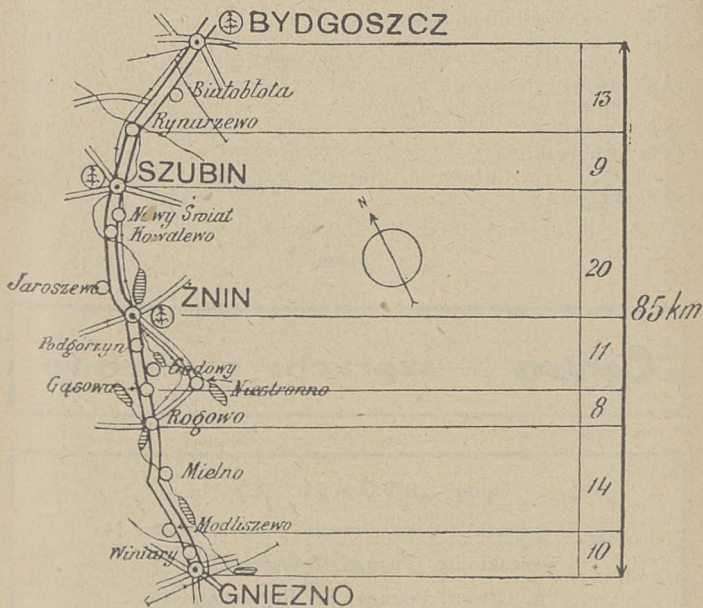
km.		km.
0.0.	BYDGOSZCZ	13.0.
	 Stacja obsługi „BOSCH“, Kr. Jadwigi 27. wyjazd pl. Poznański, ul. Szubińska, Białobłota, wzdłuż toru kolejowego.	
13.0.	Rynarzewo,	9.0.
9.0.	Szubin, przejazd przez tor kolejowy, Nowy Świat, Kowalewo, wzdłuż toru kolejowego, Jaroszewo, ominąć jezioro Żnin.	20.0.
20.0.	Żnin, Podgórzyn, Godawy.	11.0.
11.0.	Gąsawa,	8.0.
8.0.	Rogowo, Mielno.	14.0.
14.0.	Modliszewo, przejazd przez tor kolejowy, Winiary	10.0.
10.0.	GNIEZNO	0.0.

35 km.

Centra — łańcuchy rowerowe


Opony „STOMIL” Sp. Akc.
 Butowski i S-ka, Bydgoszcz, Gdańska 24.

Opony „STOMIL” Sp. Akc.
 P. Ewert, Gniezno, Warszawska 9.
 I. Tatarski, Gniezno, Poznańska 19/20.



1:1.000.000

CZARNKÓW — POZNAŃ

km.		km.
0.0.	Granica Polsko-Niemiecka	3.0.
3.0.	Czarnków, Huta.	13.0.
13.0.	Przybychowo, Połajewo, Sierakówko.	13.0.
13.0.	Ludowy,	14.0.
14.0.	Oborniki, Ocieszyn, Chludowo, Złotniki, Podolany.	30.0.
30.0	POZNAŃ	0.0.
	Stacja obsługi „BOSCH“ Dąbrowskiego 32.	
	73 km.	

Centra — szprychy rowerowe

Opony „STOMIL” Sp. Akc.

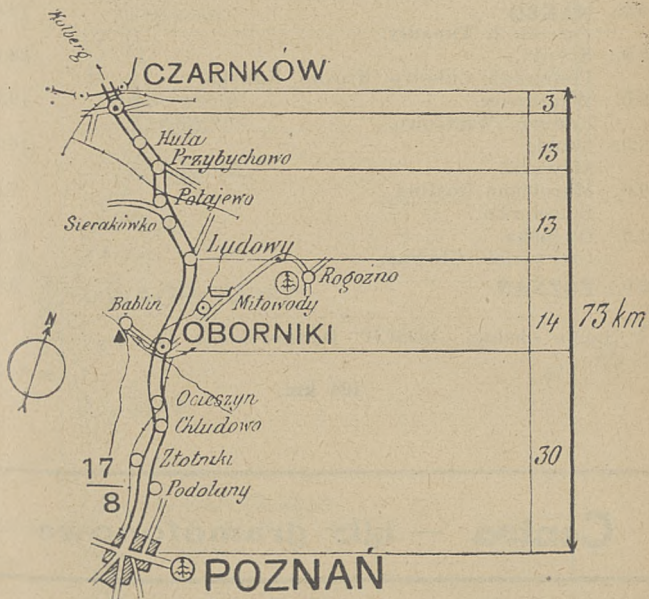
J. Tylczyński i S-ka, Poznań, Plac Wolności 14a.

Brzeskiauto, Poznań, Dąbrowskiego 29.

A. Glaser, Poznań, Fr. Ratajczaka 12.

J. Zagórski, Poznań, Ogrodowa 17.


REDeX zdobywa uznanie każdego
kierowcy



1:1.000.000

NAKŁO — POZNAŃ

km.		km.
0.0.	NAKŁO	18.0.
	Paterek I, Tupadły.	
18.0.	Kcynia,	28.0.
	Ponigródź, Łukowo, Krosno, Kaliska.	
28.0.	Wągrowiec,	19.0.
	Łęgowo, Wiatrowo.	
19.0.	Skoki,	16.0.
	Sławica	
16.0.	Murowana Goślina,	7.0.
	Bolechowo.	
7.0.	Owińska,	16.0.
	Czerwonak, Główna.	
16.0.	POZNAŃ	0.0.

 Stacja obsługi „BOSCH“ Dąbrowskiego 32.

104 km.

Centra — igły gramofonowe

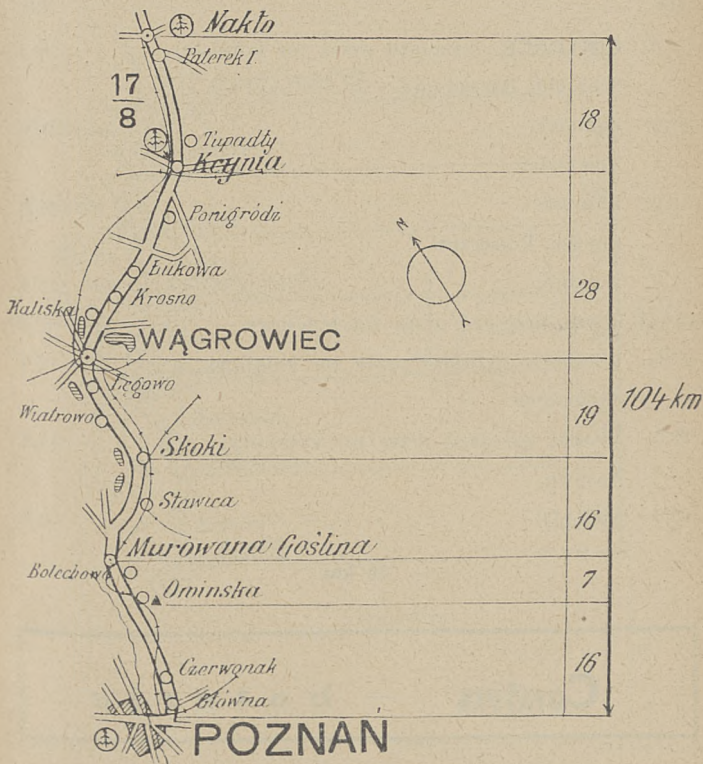
Opony „STOMIL” Sp. Akc.

J. Tylczyński i S-ka, Poznań, Plac Wolności 14a.

A. Glaser, Poznań, Fr. Ratajczaka 12.

Brzeskiauto, Poznań, Dąbrowskiego 29.

J. Zagórski, Poznań, Ogrodowa 17.



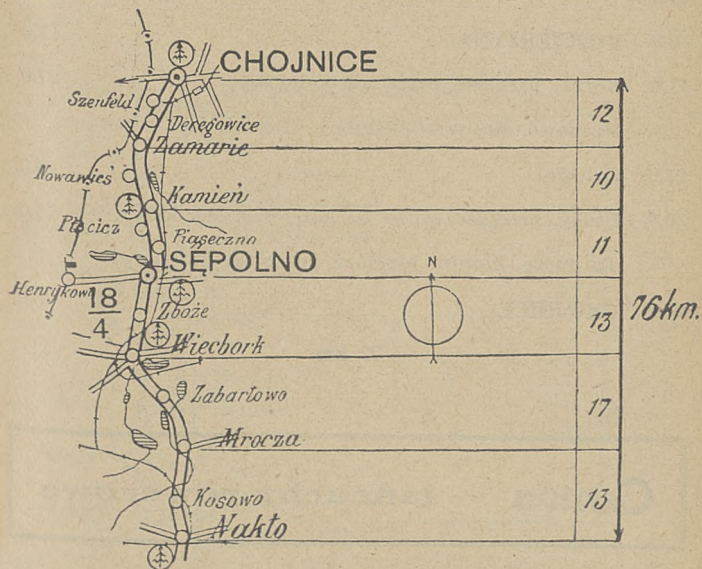
CHOJNICE — NAKŁO

km.		km.
0.0.	CHOJNICE , przejazd przez tor kolejowy, Szenfeld, Deregowice.	12.0.
12.0.	Zamarce, Nowawieś.	10.0.
10.0.	Kamień, Płocicz, Piaseczno.	11.0.
11.0.	Sępolno, Zboże, przejazd przez tor kolejowy.	13.0.
13.0.	Więcbork, przejazd przez tor kolejowy, Zabartowo.	17.0.
13.0.	Mrocza, przejazd przez tor kolejowy, Kosowo.	13.0.
13.0.	NAKŁO	0.0.

76 km.

Centra — b a t e r j e

REDeX zmniejsza użycie paliwa



1:1,000,000

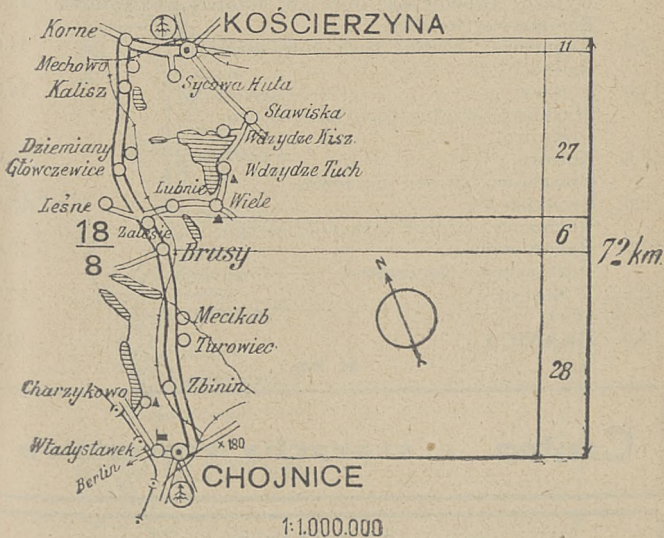
KOŚCIERZYNA — CHOJNICE

km.		km.
0.0.	KOŚCIERZYNA	11.0.
11.0.	Korne, przejazd przez tor kolejowy, Mechowo, Kalisz, Dziemiany, Główezewice.	27.0.
27.0.	Zalesie,	6.0.
6.0.	Brusy, przejazd przez tor kolejowy, Mecikab, Turowice, Zbinin, przejazd przez tor kolejowy.	28.0.
28.0.	CHOJNICE	0.0.

72 km.

Centra — łańcuchy rowerowe

REDeX utrzymuje silnik
w idealnej czystości



POZNAŃ — WOLSZTYN

km.	Granica Polsko-Niemiecka	km.
0.0.	POZNAŃ	
	☪ Stacja obsługi „BOSCH“ Dąbrowskiego 32.	
	wyjazd: Głogowska, Górczyn, Fabianowo, Kołowo	12.0.
	Fabianowo, Kołowo.	
12.0.	Komorniki, wzdłuż toru kolejowego,	11.0.
	Dębno.	
11.0.	Stęszew,	16.0.
	Strykowo, wzdłuż toru kolejowego.	
	Gronowo.	
16.0.	Kotowo,	9.0.
	Płaszkowo, skrócić na lewo.	
9.0.	Grodzisk P.,	12.0.
	Ruchocice, wzdłuż toru kolejowego.	
12.0.	Rakoniewice,	12.0.
	Rostarzewo, Komorowo.	
12.0.	Wolsztyn,	12.0.
	Obra.	
12.0.	GRANICA	0.0.

84 km.

Centra — szprychy rowerowe

Opony „STOMIL” Sp. Akc.

J. Tylczyński i S-ka, Poznań, Plac Wolności 14a.

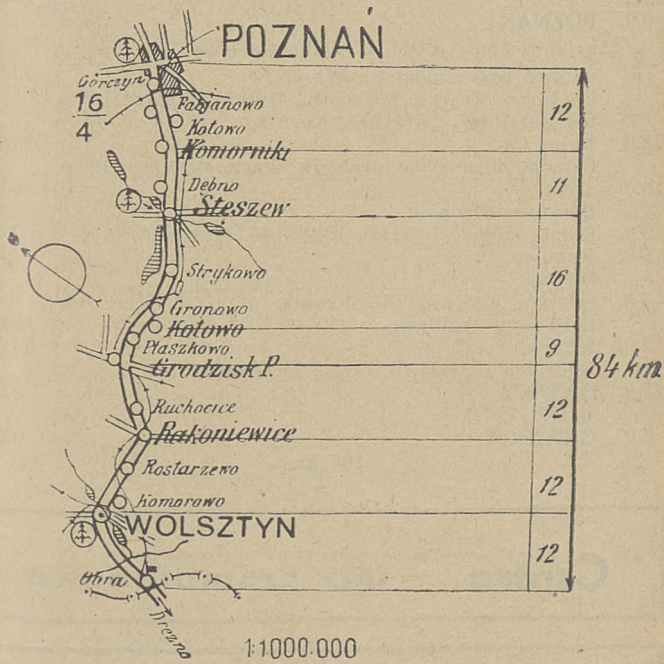
Brzeskiauto, Poznań, Dąbrowskiego 29.

A. Glaser, Poznań, Fr. Ratajczaka 12.

J. Zagórski, Poznań, Ogrodowa 17.

Opony „STOMIL” Sp. Akc.

Fr. Przymuszała, Wolsztyn, Lipowa 1.



POZNAŃ — RAWICZ
Granica Polsko-Niemiecka

km.		km.
0.0.	POZNAŃ	
	Stacja obsługi „BOSCH“ Dąbrowskiego 32.	
	wyjazd przez most na Warcie,	23.0.
	ul. Nowa, Żegrze, Krzesinki, Gątki, przejazd przez	
	tor kolejowy, Skrzyńki, Kurnik.	
23.0.	Bnin,	18.0.
	Czmon, Zbrudzewo, przez rz. Wartę skrócić w lewo.	
18.0.	Srem.	13.0.
	Borgowo, Dzonek.	
13.0.	Dolsk, skrócić w lewo, Księginki, Malachowo,	9.0.
9.0.	Kunowo,	7.0.
	Dusina.	
7.0.	Gostyń, omijając St. Krobia, przejazd przez tor	
	kolejowy, Żychlewo,	12.0.
12.0.	Krobia,	23.0.
	Kuczyna, skrócić na lewo, Sarnowa.	
23.0.	RAWICZ	3.0.
	Dębno Polskie.	
3.0.	GRANICA	0.0.

108 km.

Centra — igły gramofonowe

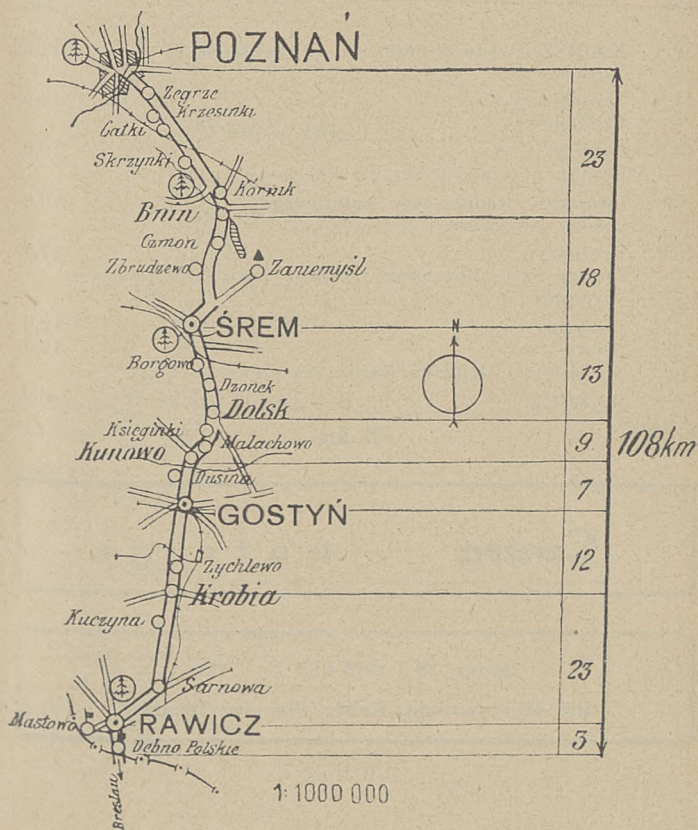
Opony „STOMIL” Sp. Akc.

J. Tylczyński i S-ka, Poznań, Plac Wolności 14a.

A. Glaser, Poznań, Fr. Ratajczaka 12.

Brzeskiauto, Poznań, Dąbrowskiego 29.

J. Zagórski, Poznań, Ogrodowa 17.



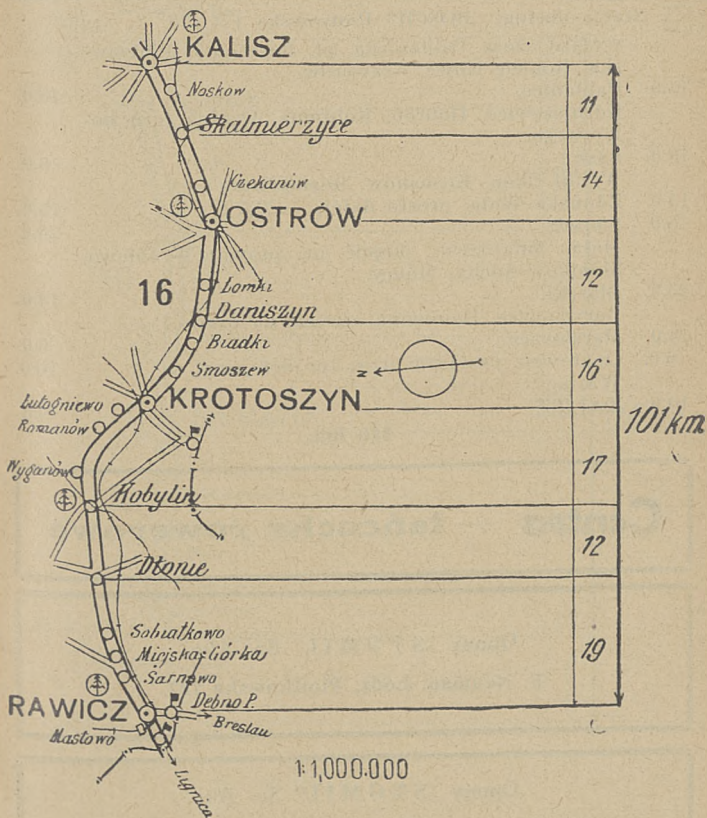
KALISZ — RAWICZ


km.		km.
0.0.	KALISZ , wyjazd przez ul. Górnośląską, Nosków.	11.0.
11.0.	Skalmierzyce, Czekanów.	14.0.
14.0.	Ostrów, Łomki, przejazd przez tor kolejowy.	12.0.
12.0.	Daniszyn, wzdłuż toru kolejowego, Biadki, Smoszew.	16.0.
16.0.	Krotoszyn, Lutogniewo, Romanów, wzdłuż toru kolejowego, Wyganów.	17.0.
17.0.	Kobylin,	12.0.
12.0.	Dłonie, Sobiałkowo, Miejska Górka, Sarnowa.	19.0.
19.0.	RAWICZ	0.0.

101 km.

Centra — baterje

Opony „STOMIL” Sp. Akc.
Inż. Murzynowski, Kalisz, Plac św. Józefa 1.



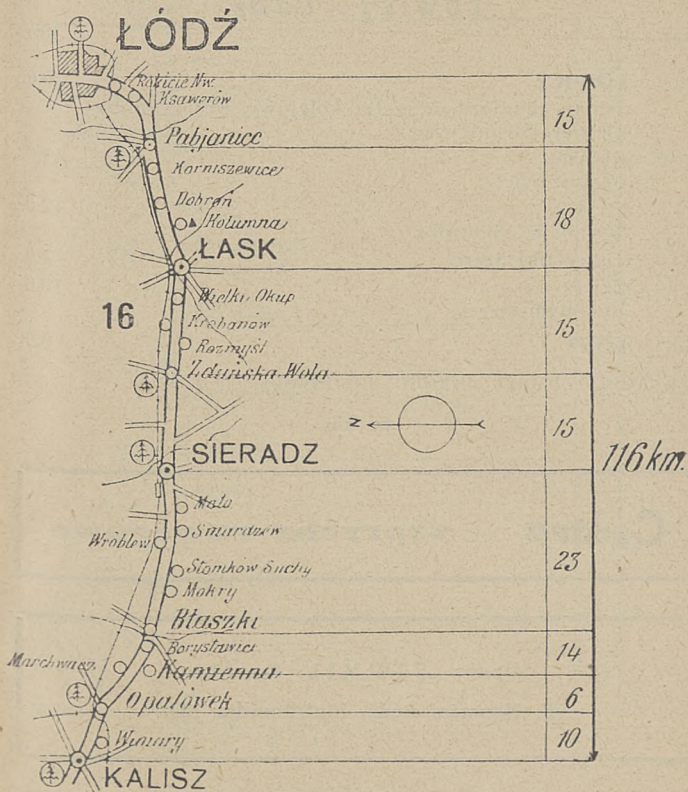
km.	ŁÓDŹ — KALISZ	km.
0.0.	ŁÓDŹ	15.0.
	Stacja obsługi „BOSCH“ Piotrowska 171/173. wyjazd szosą Pabianicką, pl. Reymonta, Piotrow- ska, Rokicie Nowe, Ksawerów.	
15.0.	Pabianice, Korniszewice, Dobroń, Kolumna, wzdłuż toru ko- lejowego.	18.0.
18.0.	Łask, Wielki Okóp, Krobanów, Rozmyśl.	15.0.
15.0.	Zduńska Wola, prosto dalej,	15.0.
15.0.	Sieradz, Mała, Smardzew, skrócić na prawo, Wróblewo, Słomków Suchy, Mokry.	23.0.
23.0.	Błaszki, Borysławice, Kamienna, skrócić na prawo.	14.0.
14.0.	Marchwacz,	6.0.
6.0.	Opatówek, przejazd przez tor kolejowy, Winiary.	10.0.
10.0.	KALISZ	0.0.

116 km.

Centra — łańcuchy rowerowe


Opony „STOMIL” Sp. Akc.
F. Neuman, Łódź, Piotrkowska 122.

Opony „STOMIL” Sp. Akc.
Inż. Murzynowski, Kalisz, Plac św. Józefa 1.



ŁOWICZ — ŁÓDŹ

km.		km.
0.0.	ŁOWICZ Jamno, przejazd przez tor kolejowy, Krępa, Domaniewice, Stroniewice.	25.0.
25.0.	Główno, Bratoszewice.	11.0.
11.0.	Stryków, Sosnowiec, Skotniki.	12.0.
12.0	Łagiewniki Stare,	4.0.
4.0.	Zgierz, Kol. Radogoszcz.	10.0.
10.0.	ŁÓDŹ	0.0.

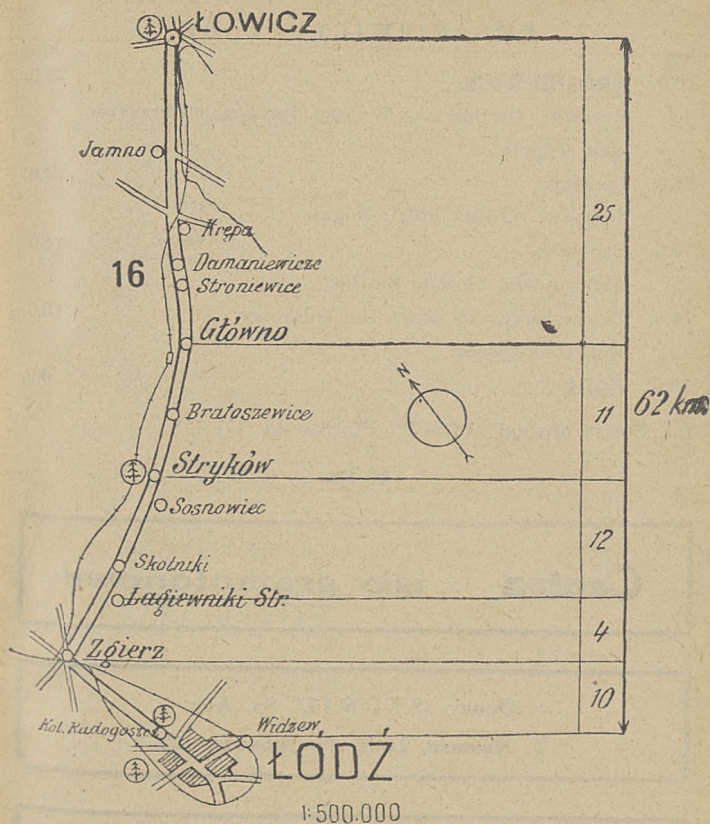
 Stacja obsługi „BOSCH“ Piotrowska 171/173.

62 km.

Centra — szprychy rowerowe


Opony „STOMIL” Sp. Akc.
F. Neuman, Łódź, Piotrkowska 122.

REDeX dociera i konserwuje silnik



KROŚNIEWICE — ŁÓDŹ

km.		km.
0.0.	KROŚNIEWICE Krzewie, Ogrodzona, Walew, Daszyna, Chrzastówek, Topola.	22.0.
22.0.	Łęczycza, Sierpów, wzdłuż kolei, Bugaj.	14.0.
14.0.	Ózorków, Aleksandria, Słowik, Emilia.	14.0.
14.0.	Zgierz, przejazd przez tor kolejowy, Kol. Radogoszcz.	10.0.
10.0.	ŁÓDŹ	0.0.

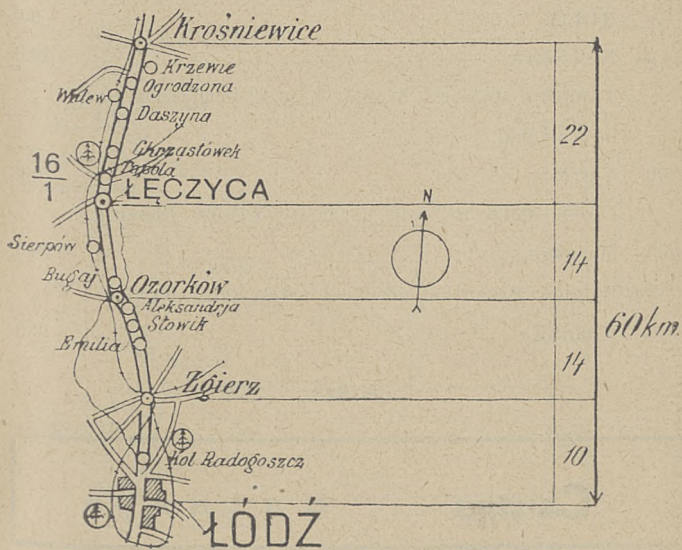
 Stacja obsługi „BOSCH“ Piotrowska 171/173.

60 km.

Centra — igły gramofonowe

Opony „STOMIL” Sp. Akc.
F. Neuman, Łódź, Piotrkowska 122.

REDeX zmniejsza użycie paliwa



1:1000.000

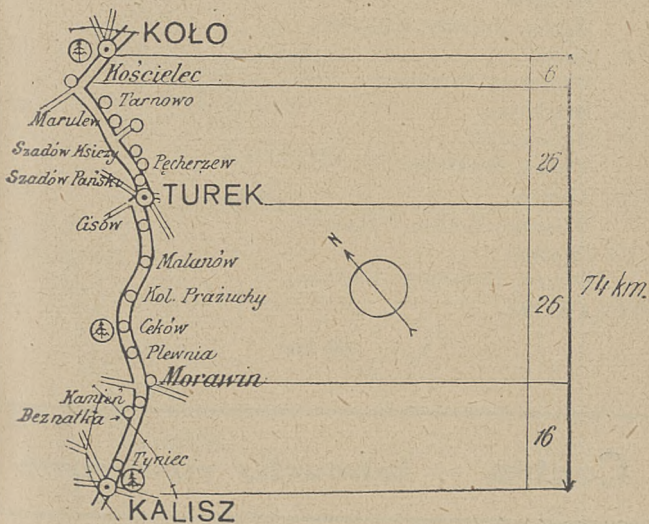
KOŁO — KALISZ

km.		km.
0.0.	KOŁO	6.0.
6.0.	Kościelec, Tarnowo, Marulew, Szadów Księży, Pęcherzew, Szadów Pański.	26.0.
26.0.	Turek, Cisów, Malanów, Kol. Prażuchy, Ceków, Plewnia.	26.0.
26.0.	Morawin, Kamień, Bezantka, przejazd przez kolej, Tyniec.	16.0.
16.0.	KALISZ	0.0.

74 km.

Centra — baterie

Opony „STOMIL” Sp. Akc.
Inż. Murzynowski, Kalisz, Plac św. Józefa 1.



1:1,000,000

32

KURNIK — ŚRODA — KALISZ

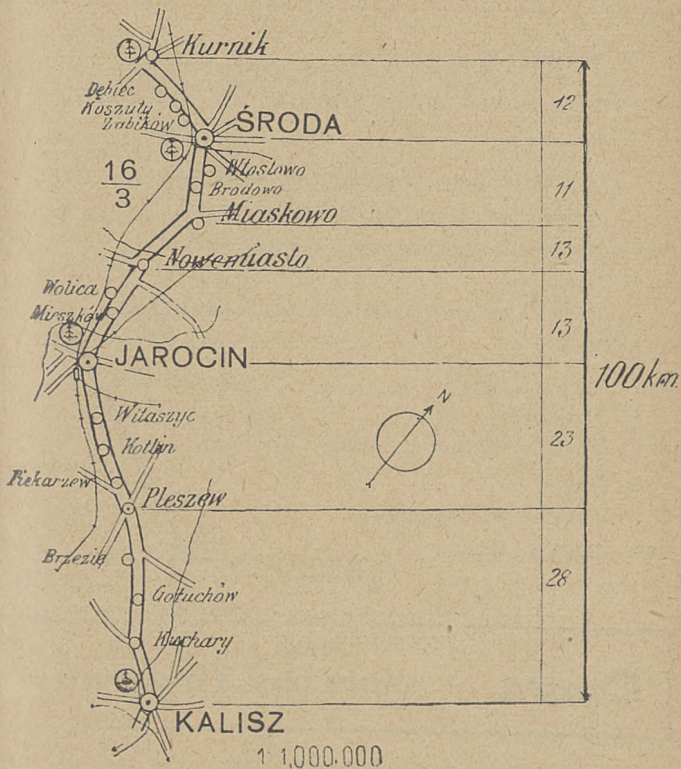
km.		km.
0.0.	KURNIK Dębiec, Koszuty, Żabików.	12.0.
12.0.	Środa, Włostowo, Brodowo.	11.0.
11.0.	Miaskowo,	13.0.
13.0.	Nowemiasto, Wolica, Mieszków.	13.0.
13.0.	Jarocin, Witaszyc, Kotlin, Piekarzew.	23.0.
23.0.	Pleszew, Brzezie, Gołuchów, Kuchary.	28.0.
28.0.	KALISZ,	0.0.

100 km.

Centra — łańcuchy rowerowe

Opony „STOMIL” Sp. Akc.
E. Bembnista, Środa, Dąbrowskiego 4.

Opony „STOMIL” Sp. Akc.
Inż. Murzynowski, Kalisz, Plac św. Józefa 1.




WARSZAWA — RAWA MAZ.

km.

km.

0.0. WARSZAWA.

 Główna stacja obsługi „BOSCH“ ul. Marszałkowska 17,
tel. 554-60.

wyjazd ul. Krak. Przedmieście, Nowy Świat, Al. Je-
rozolimskie, Grójecka, Mokotów, Raków, 13.0.

13.0. Raszyn, skrócić na lewo, Wolica, 10.0.

10.0. Nadarzyn, 22.0.
Rusiec, Sierzeń, Żabia, Wola, Bakówka, Oddział,
Krze.

22.0. Radziejowice, 4.0.

4.0. Mszczonów, 19.0.
Adamowice, Huta, Zawady, Kowiesy.

19.0. Babsk, 11.0.
Przedowice, Konopnica.

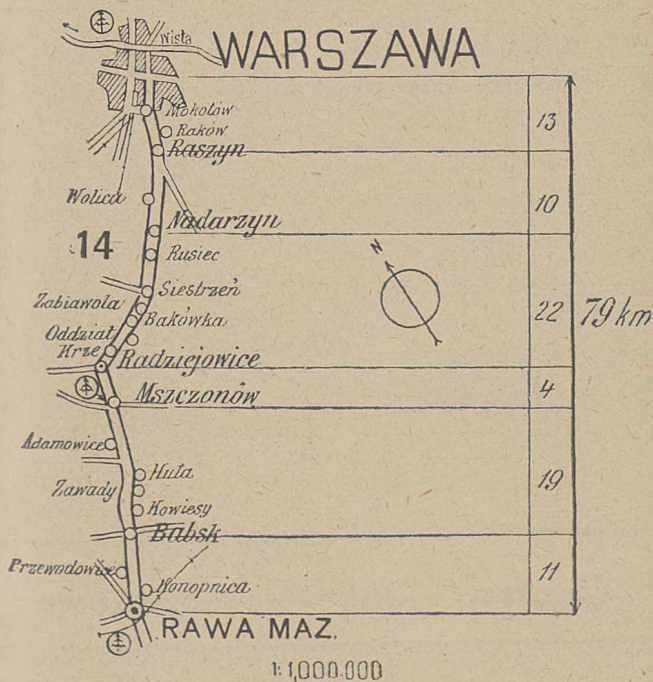
11.0. RAWA MAZ. 0.0.

79 km.

Centra — szprychy rowerowe

Opony „S T O M I L” Sp. Akc.

Skład fabryczny, Warszawa, Trębacka 10



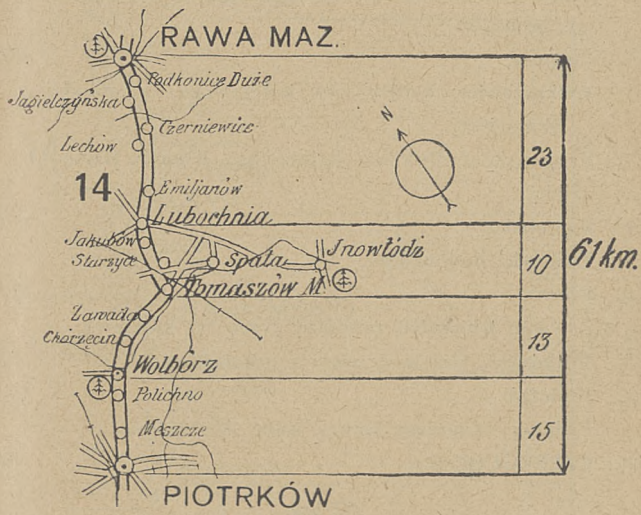
RAWA MAZ. — PIOTRKÓW

km.		km.
0.0.	RAWA MAZ. Podkonice Duże, Jagielczyńska, Czerniewice, Le- chów, Emilianów.	23.0.
23.0.	Lubochnia, Jakubów, Starzyce.	10.0.
10.0.	Tomaszów, Zawada, Chorzęcin.	13.0.
13.0.	Wolbórz, Polichno, Meszcze.	15.0.
15.0.	PIOTRKÓW	0.0.

61 km.

Centra — igły gramofonowe

Pamiętajcie „**MAGNET**“
wszystko dla zapłonu



1:1000.000

PIOTRKÓW — CZĘSTOCHOWA	
km.	km.
0.0. PIOTRKÓW	14.0.
Łąginówka, Iwanówka, przejazd przez tor kolejowy, Ignaców.	
14.0. Rosprza,	18.0.
Wilkoszewice, wzdłuż toru kolejowego, Gorzkowice, Gorzędów.	
18.0. Kamięnsk, wzdłuż toru kolejowego, Kletnia, Bartodzieje.	
16.0. Radomsko,	11.0.
Folwarki Radomskie.	
11.0. Pławno,	11.0.
Zawada, Kłomnice, przejazd przez tor kolejowy.	
11.0. Witkowice, przejazd przez tor kolejowy,	9.0.
9.0. Rudniki,	13.0.
Rędziny, Wyczerpy Dolne, Kule, Wójtostwo.	
13.0. CZĘSTOCHOWA	0.0.

92 km.

Centra — baterje

Opony „STOMIL” Sp. Akc.
Wł. Müller, Częstochowa, Sowińskiego 34.



CZĘSTOCHOWA — LUBLINIEC — GRANICA
km. km.

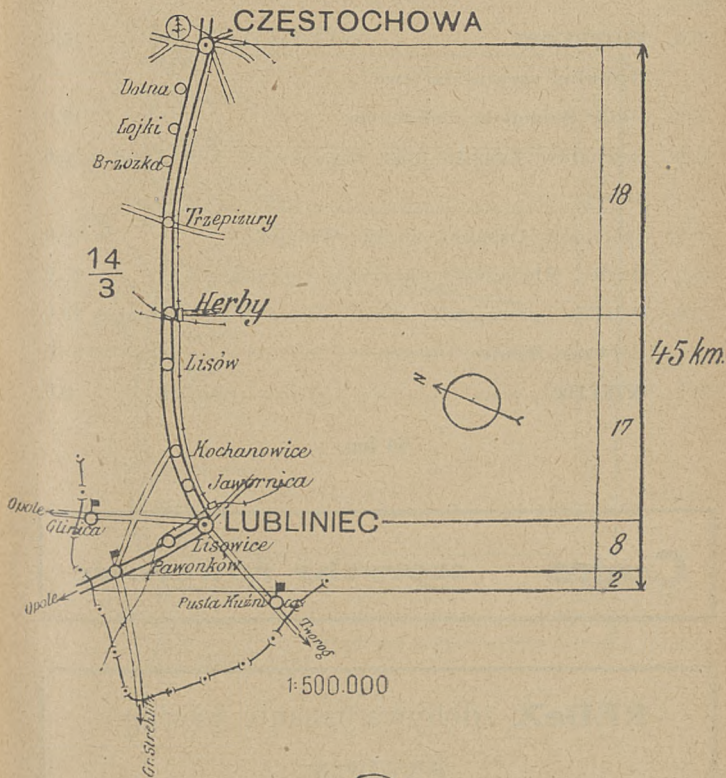
0.0.	CZĘSTOCHOWA	18.0.
	Dolna, Łojki, Brzóska, Trzepizury.	
18.0.	Herby,	17.0.
	Lisów, Kochanowice, Jawornica, przejazd przez tor kolejowy.	
17.0.	Lubliniec,	8.0.
	Lisowice, przejazd przez tor kolejowy.	
8.0.	Pawonków,	2.0.
2.0.	GRANICA POL.-NIEM.	0.0.

45 km.

Centra — łańcuchy rowerowe

Opony „STOMIL” Sp. Akc.
Wł. Müller, Częstochowa, Sowińskiego 34

REDeX zwiększa wydajność silnika



PIOTRKÓW — WIELUŃ

km.		km.
0.0.	PIOTRKÓW Gomulin, skrócić na lewo.	15.0.
15.0.	Huta, Wielopole, Dobrzelów,	11.0.
11.0.	Bełchatów, Zamość, Lipy, nowy Świat, Kluki, Pod- klucze.	19.0.
19.0.	Szczerców, Dzbanki, wzdłuż Widawki,	10.0.
10.0.	Rusiec, Mierzanów, Chorzyny, Kuźnica,	15.0.
15.0.	Osiaków, przez rzekę Wartę, Nowa-Wieś, Raducki Folwark, Sieniec, Olewin.	20.0.
20.0.	WIELUŃ	0.0.

90 km.

Centra — szprychy rowerowe

REDeX zdobywa uznanie każdego
kierowcy



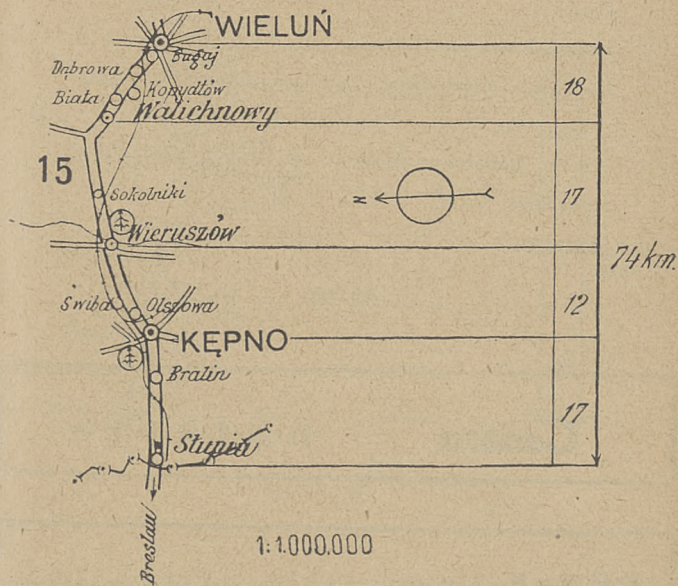
WIELUŃ — KĘPNO — GRANICA

km.		km.
0.0.	WIELUŃ	18.0.
	Bugaj, przejazd przez tor kolejowy, Dąbrowa, Kopydłów, Biała.	
18.0.	Walichnowy, Sokolniki.	17.0.
17.0.	Wieruszów, Swiba, Olszowa, przejazd przez tor kolejowy.	12.0.
12.0.	Kępno, Bralin, przejazd przez tor kolejowy, Słupia.	17.0.
17.0.	GRANICA POLSKO-NIEMIECKA	0.0.

74 km.

Centra — igły gramofonowe

REDeX dociera i konserwuje silnik



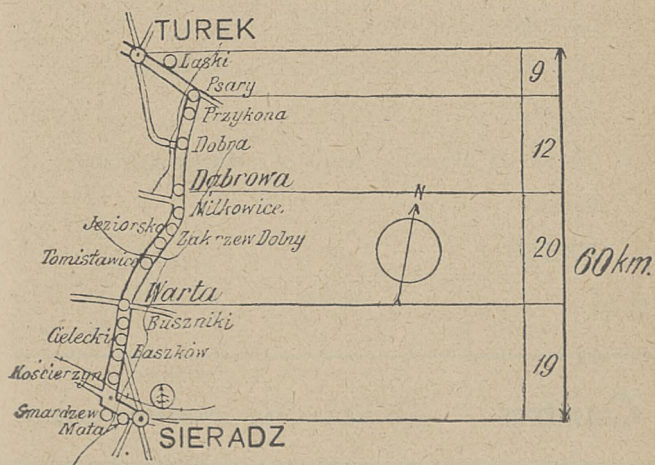
TUREK — SIERADZ

km.		km.
0.0.	TUREK	9.0.
	Laski.	
9.0.	Psary, Przykona, Dobra,	12.0.
12.0.	Dąbrowa, Milkowicze, Jeziorsko, Zakrzew Dolny, przez rzekę Wartę, Tomisławice.	20.0.
20.0.	Warta, Buszniki, Cielecki, Baszków, Kościerzyn, Smardzów, Mała.	
19.0.	SIERADZ	0.0.

60 km.

Centra — baterje

REDeX stosuje się do paliwa i oleju



1:1.000.000

SIERADZ — WIELUŃ

km.		km.
0.0.	SIERADZ	23.0.
	Dębota, Zapole, Nowa Wieś.	
23.0.	Złoczew, Złoczewska Wieś, Huta Stara, Janów, Nietuszyn.	17.0.
17.0.	Czarnożyły, Wydrzyn, przejazd przez tor kolejowy, Bugaj.	8.0.
8.0.	WIELUŃ	0.0.

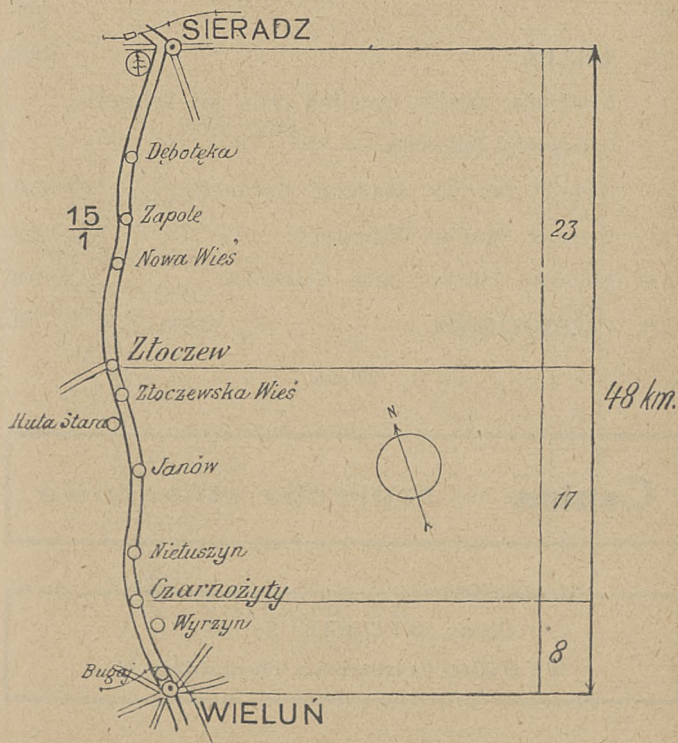
48 km.

Centra — łańcuchy rowerowe

Pamiętajcie

„MAGNET“

wszystko dla zapłonu



WIELUŃ — CZĘSTOCHOWA

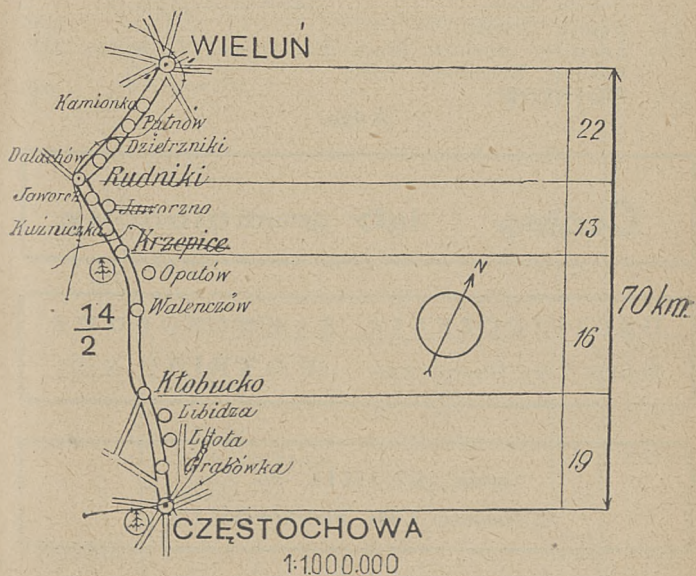
km.		km.
0.0.	WIELUŃ	22.0.
	Kamionka, Pątnów, przejazd przez tor kolejowy, Dzietrzniki, Dalachów.	
22.0.	Rudniki, Jaworek, Jaworzno, Kuźniczka,	13.0.
13.0.	Krzepice, Opatów, Walenczów,	16.0.
16.0.	Kłobucko, Libidza, Lgota, Grabówka,	19.0.
19.0.	CZĘSTOCHOWA	0.0.

70 km.


Centra — szprychy rowerowe

Opony „STOMIL” Sp. Akc.
Wł. Müller, Częstochowa, Sowińskiego 34

REDeX zmniejsza użycie paliwa



ŁÓDŹ — PIOTRKÓW

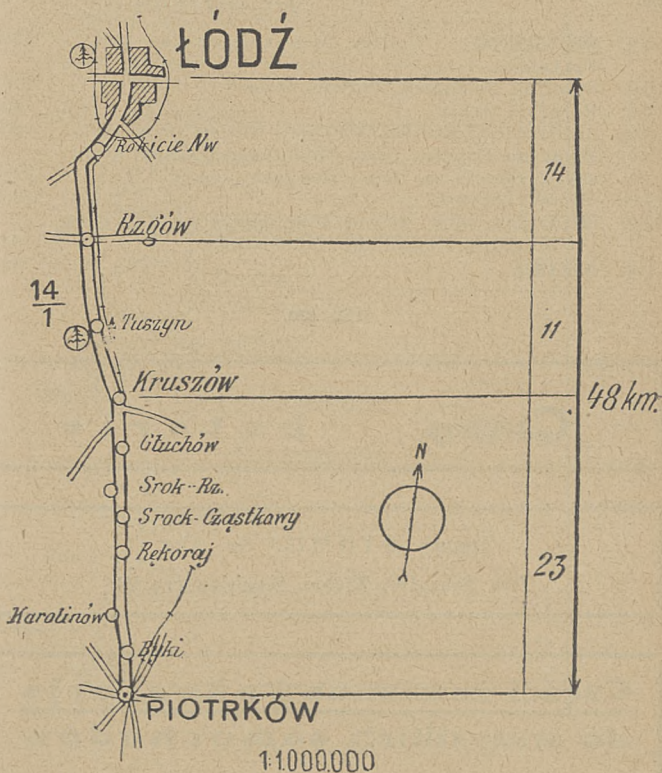
km.		km.
0.0.	ŁÓDŹ	14.0.
	Stacja obsługi „BOSCH“ Piotrowska 171/173. Rokicie Nowe,	
14.0.	Rzgów, Tuszyn,	11.0.
11.0.	Kruszów, Głuchów, Sroek - Rz., Sroek - Cząstkowy, Rękoraj, Karolinów, Byki.	23.0.
23.0.	PIOTRKÓW	0.0.
	48 km.	

Centra — igły gramofonowe

UBEZPIECZENIA SAMOCHODOWE
Polskie T-wo Ubezpieczeń „**PATRIA**“ Sp. Akc.

Opony „**STOMIL**“ Sp. Akc.
F. Neuman, Łódź, Piotrkowska 122.

● **TŁOKI — ZAWORY** ●
„THOMPSON“ (U. S. A.)
uznane za najlepsze
JENER, REPREZ. NA POLSKĘ
„Centrala Samochodowa“
Warszawa, Jasna 10. Tel. 605-09, 239-69



PIOTRKÓW — KIELCE

km.		km.
0.0.	PIOTRKÓW , wzdłuż toru kolejowego, Przyglów.	15.0.
15.0.	Sulejów, Jaksonek, Wójcin, Krasik,	17.0.
17.0.	Paradyz, Solec,	8.0.
8.0.	Żarnów, Grzębieniec, Maleniec, skrócić na prawo,	12.0.
12.0.	Wyszyna Rudzka, Ruda Maleniecka, ominąć Rako- szyce, skrócić na lewo, Smyków,	27.0.
27.0.	Mniów, Gmińsk,	12.0.
12.0.	Miedziana Góra, Niewachłów, dwa przejazdy przez tor kolejowy, wjazd ul. Piotrowska,	9.0.
9.0.	KIELCE	0.v.

100 km.

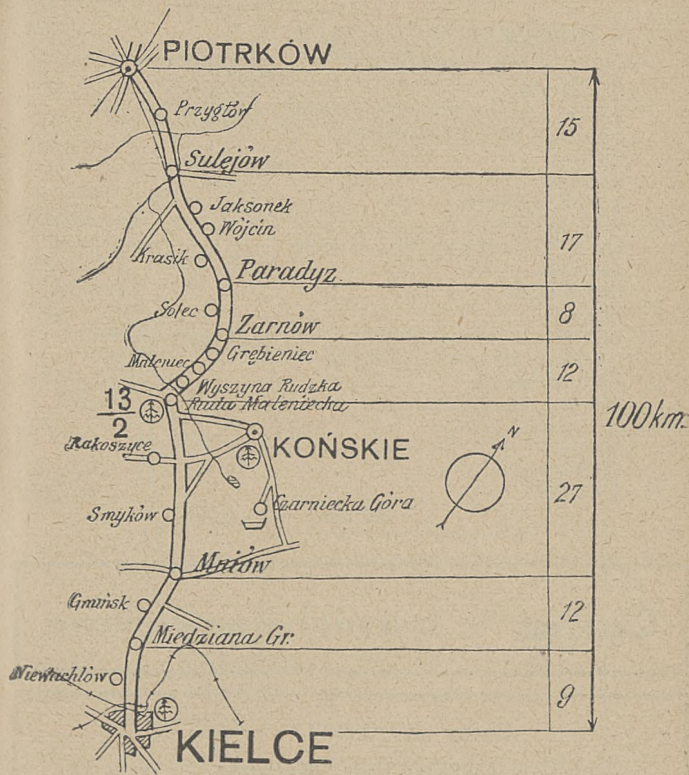
Centra — baterje

Opony „STOMIL” Sp. Akc.
Tad. Schuster, Kielce, Sienkiewicza 73.


**Części zamienne i akcesorja
do wszystkich samochodów**

„Centrala Samochodowa“

Warszawa, Jasna 10. Tel. 605-09, 239-69



WARSZAWA — RADOM

km.		km.
0.0.	WARSZAWA	15.0.
	Główna stacja obsługi „BOSCH“ ul. Marszałkowska 17, tel. 554-60. wyjazd: ul. Krakowskie Przedmieście, Nowy Świat, Jerozolimska, Al. Grójecka, Raków, Raszyn, skręcić na lewo,	
15.0.	Sękocin Nowy,	17.0.
17.0.	Łazy, Wola Mrokowska, Grzędy,	13.0.
	Tarczyn, Rembertów,	
13.0.	Grójec,	25.0.
	skręcić na lewo, Zaborów, Borowo, Lekarcice, Fa- lencice przez most na Pilicy,	
25.0.	Białobrzegi,,	19.0.
	Kamień, Gozd, Zdziary,	
19.0.	Jedlińsk,	13.0.
	Wsoła, Wielogóra,	
13.0.	RADOM	0.0.
	102 km.	

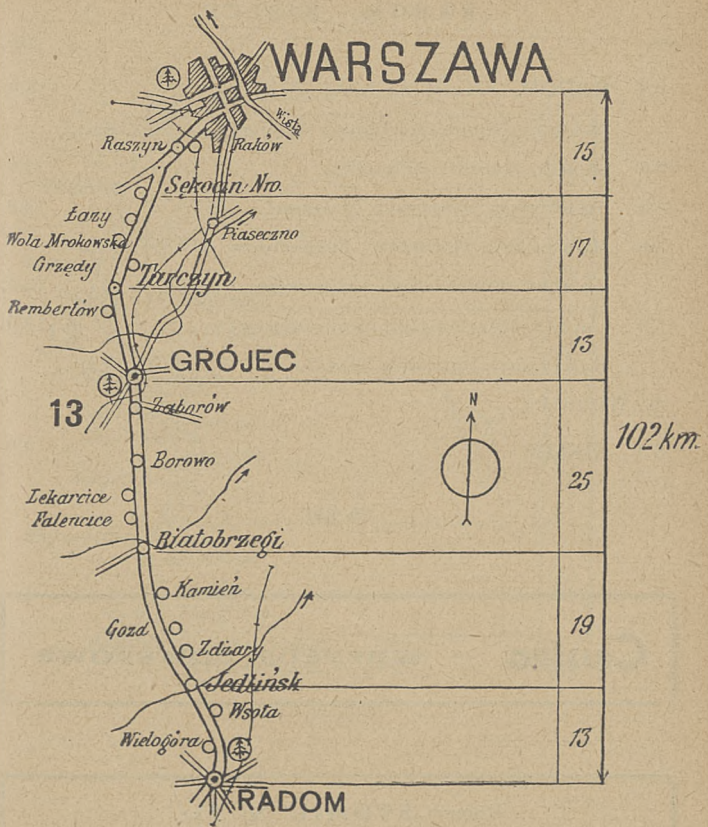
Centra — łańcuchy rowerowe

Opony „STOMIL” Sp. Akc

„Stomil” S. A., Skład Fabr., Warszawa, Trębacka 10.

UBEZPIECZENIA SAMOCHODOWE

Polskie T-wo Ubezpieczeń „PATRIA“ Sp.Akc.



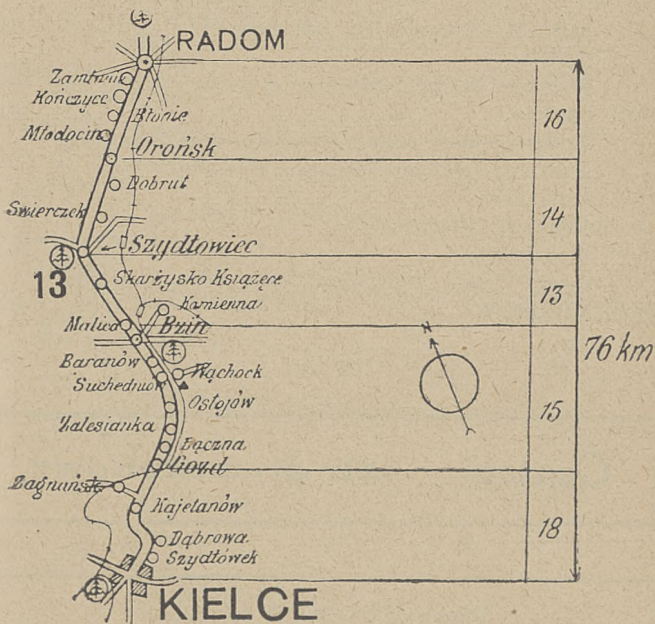
RADOM — KIELCE

km.		km.
0.0.	RADOM , skręcić na lewo, Zantunie, Kończyce, Błonie, Młodocin,	16.0.
16.0.	Orońsk, Dobrut, Świerczek,	14.0.
14.0.	Szydłowiec, Skarżysko Książęce,	13.0.
13.0.	Milica, Bzin, Baranów, Suchedniów, Ostojów, Za- lesianka, wzdłuż toru kolejowego, Łączna,	15.0.
15.0.	Gozd, przejazd przez tor kolejowy, Kajetanów, Dąbrowa., Szydłówek, wjazd ul. War- szawska,	18.0.
18.0.	KIELCE	0.0.

76 km.

Centra — szprychy rowerowe

Opony „STOMIL” Sp. Akc.
Tad. Schuster, Kielce, Sienkiewicza 73



1:1.000.000

KIELCE — MIECHÓW

km.		km.
0.0.	KIELCE , wyjazd aleją Legionów, Cegielnia,	6.0.
6.0.	Białogon, Zagrody, Zgórsko,	10.0.
10.0.	Chęciny, Tokarnia, most przez rzekę Nidę, Brzegi, przejazd przez tor kolejowy, Mięsowa, Mnichów,	22.0.
22.0.	Jędrzejów, Mierzawa, Klemencice,	15.0.
15.0.	Wodzisław, Książ Wielki, Cicha Wola, Nowa Wieś, Strzeszów,	26.0.
26.0.	MIECHÓW	0.0.

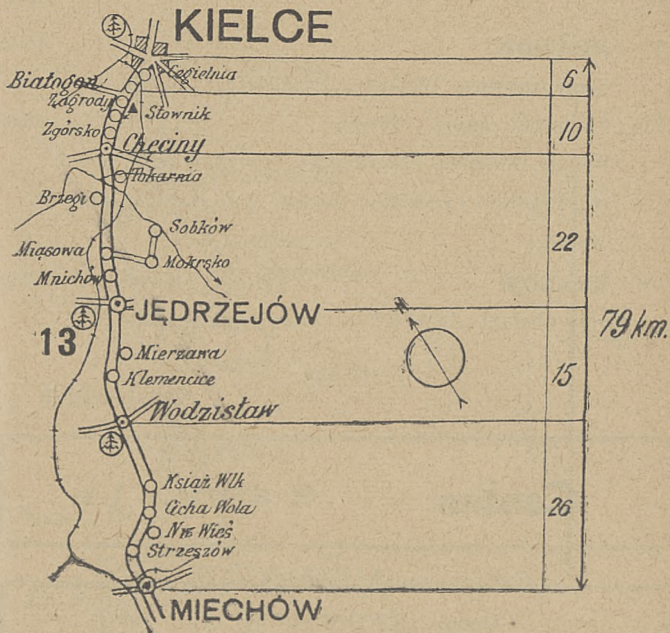
79 km.

Centra — igły gramofonowe

Opony „STOMIL” Sp. Akc.
Tad. Schuster, Kielce, Sienkiewicza 73

REDeX ułatwia start, rozpuszcza osad
i oczyszcza karborator

KIELCE



1:1,000,000

MIECHÓW — KRAKÓW

km.		km.
0.0.	MIECHÓW	15.0.
	Szczepanowice, Wężerów, Prandocin,	
15.0.	Słomniki, ominąć Miłocice,	26.0.
	Wesoła, Widoma, Wilczkowice, Michałowice, Węgrz- ce, Prądnik Czerwony, wjazd Warszawska, plac Matejki,	
26.0.	KRAKÓW	0.0.
	Stacja obsługi „BOSCH“ ul. Dunajewskiego 3.	

41 km.

Centra — baterie

Opony „STOMIL” Sp. Akc.
Elíbor S. A., Kraków, Rynek Główny 26.

REDeX utrzymuje silnik
w idealnej czystości



1:500.000

48

KRAKÓW — SKOMIELNA BIAŁA

km.

km.

0.0. KRAKÓW

- Stacja obsługi „BOSCH“ ul. Dunajewskiego 3.
wyjazd przez Rynek, most na Wiśle, 20.0.
Stradomska, Krakowska,
Podgórze,
Borek - Fałęcki,
przejazd przez tor kolejowy,
Opatkowice,
Gaj,
Mogilany,
Włosań,
20.0. Głogoczów, 11.0.
przejąć drogę w prawo,
Krzyschowice,
skręcić na lewo,
Górna Wieś,
11.0. Myślenice, 16.0.
Stróże,
Peimo,
wzdłuż rzeki Raby,
16.0. Lubień, 13.0.
Tenczyn,
Krzeczów,
13.0. SKOMIELNA BIAŁA 0.0.

60 km.

Centra — łańcuchy rowerowe

Opony „STOMIL” Sp. Akc.
Elibor S. A. Kraków, Rynek Główny 26



**SKOMIELNA BIAŁA — ZAKOPANE —
MORSKIE OKO**

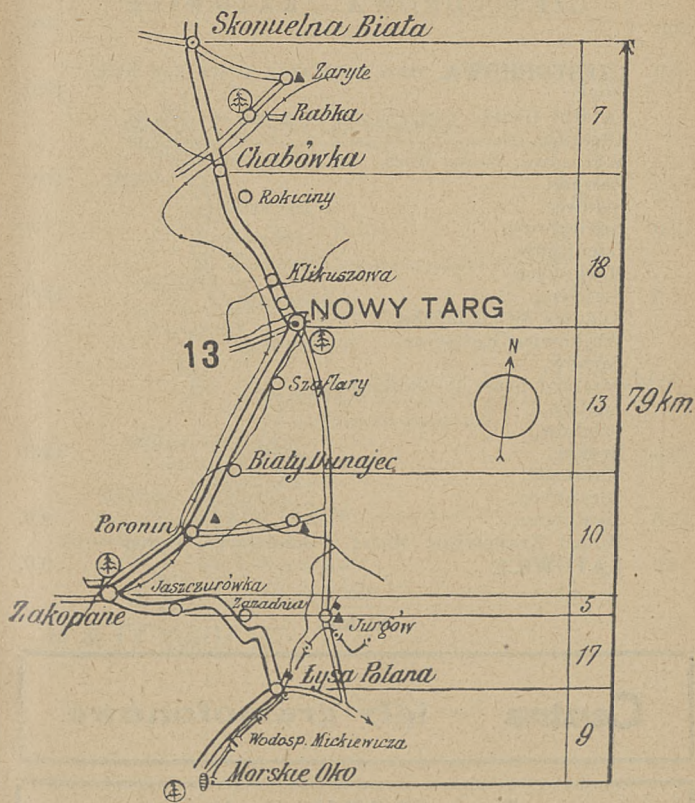
km.		km.
13.0.	SKOMIELNA BIAŁA	7.0.
	przejazd przez tor kolejowy prosto dalej,	
7.0.	Chabówka, Rokiciny, Klikuszowa, Niwa, przez Dunajec,	18.0.
18.0.	Nowy Targ, wzdłuż toru kolejowego, Szaflary,	13.0.
13.0.	Biały Dunajec, Poronin, wzdłuż Dunajec i toru kolejowego, wjazd Stara Polana,	10.0.
10.0.	Zakopane,	5.0.
5.0.	Jaszczórowka, Zazadnia,	17.0.
17.0.	Łysa-Polana, Wodospady Mickiewicza,	9.0.
9.0.	MORSKIE OKO	0.0.

79 km.

Centra — szprychy rowerowe

UBEZPIECZENIA SAMOCHODOWE

Polskie T-wo Ubezpieczeń „**PATRIA**“ Sp. Akc.



1:500.000

CZĘSTOCHOWA — KATOWICE

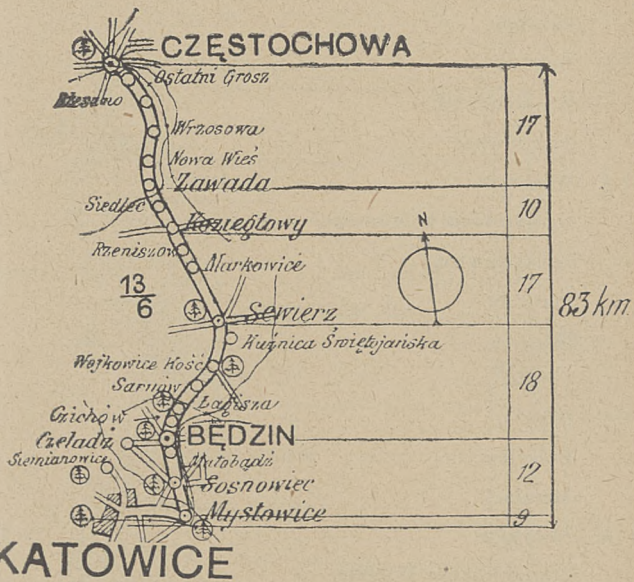
km.		km.
0.0.	CZĘSTOCHOWA , dwa przejazdy przez tor kolejowy Ostatni Grosz, Błęszno, Wrzosowa, Nowa Wieś,	17.0.
17.0.	Zawada, Siedlec,	10.0.
10.0.	Koziegłowy, Rzeniszów, Markowice,	17.0.
17.0.	Siewierz, Kuźnica świętojańska, Wojkowice Kościelne, Sarnów, przejazd przez tor kolejowy, Łągisza, Czychów,	18.0.
18.0.	Będzin, Małobądź, Sosnowiec,	12.0.
12.0.	Mysłowice, Wjazd Krakowska, Marsz. Piłsudskiego, Rynek.	9.0.
9.0.	KATOWICE	0.0.

83 km.

Centra — igły gramofonowe

Opony „STOMIL” Sp. Akc.
Wł. Müller, Częstochowa, Sowińskiego 34

Opony „STOMIL” Sp. Akc.
Wł. Zakrzewski, Katowice, Wojewódzka 58.

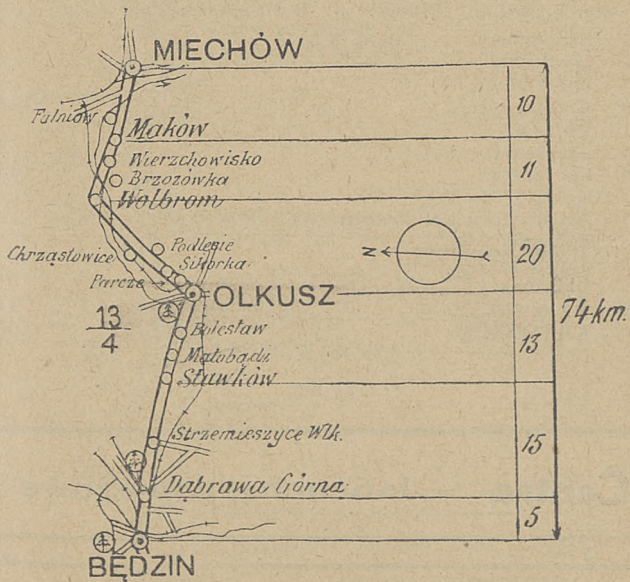


1:1000 000

MIECHÓW — BĘDZIN

km.		km.
0.0.	MIECHÓW	10.0.
	Falniów,	
10.0.	Maków,	11.0.
	Wierzchowisko,	
	Brzozówka,	
11.0.	Wolbrom,	20.0.
	wzdłuż toru kolejowego	
	Chrzastowice,	
	Podlesie,	
	Sikorka,	
	Parcze,	
20.0.	Olkusz,	13.0.
	Bolesław,	
	Małobądz,	
13.0.	Stawków,	15.0.
	Strzemieszyce Wielkie,	
15.0.	Dąbrowa Górna,	5.0.
5.0.	BĘDZIN	0.0.
	74 km.	

Centra — baterje



1:1.000.000

KRAKÓW — KATOWICE

km.		km
0.0.	KRAKÓW	26.0.
	☞ Stacja obsługi „BOSCH“ ul. Dunajewskiego 3.	
	Bronowice, Mydlniki, Zabierzów,	
26.0.	Krzeszowice,	15.0.
	Dulowa,	
15.0.	Trzebinia,	5.0.
5.0.	Chrzanów,	13.0.
	Kąty, wzdłuż toru kolejowego,	
	Byczyna,	
13.0.	Jaworzno,	13.0.
	Dąbrowa,	
13.0.	Mysłowice,	9.0.
9.0.	KATOWICE	0.0.

72 km.


Centra — łańcuchy rowerowe

Opony „STOMIL” Sp. Akc.
Elibor S. A., Kraków, Rynek Główny 26.

Opony „STOMIL” Sp. Akc.
Wł. Zakrzewski, Katowice, Wojewódzka 58



KATOWICE — BIELSKO

km.		km.
0.0.	KATOWICE Wyjazd Rynkiem, ul. M. Piłsudskiego, Krakowska, trzy przejazdy przez tor kolejowy,	9.0.
9.0.	Mysłowice, Brzezinka, Sosnowiec,	13.0.
13.0.	Imelin, Chełm, Kopciowice, przejazd przez tor kolejowy, Bieruń, Zabrzeg, przez Wisłę, Babice, przejazd przez tor kolejowy,	13.0.
13.0.	Oświęcim Stawy Stare, Łęki, Kańczuga,	17.0.
17.0.	Kety, przejazd przez tor kolejowy, Czaniec, skrócić na prawo, Bujaków, Kozy, Lipnik, Biała,	19.0.
19.0.	BIELSKO	0.0.
	Stacja obsługi „BOSCH“ Hałenowska 25.	

71 km.

Centra — szprychy rowerowe

Opony „STOMIL” Sp. Akc.
Wł. Zakrzewski, Katowice, Wojewódzka 58



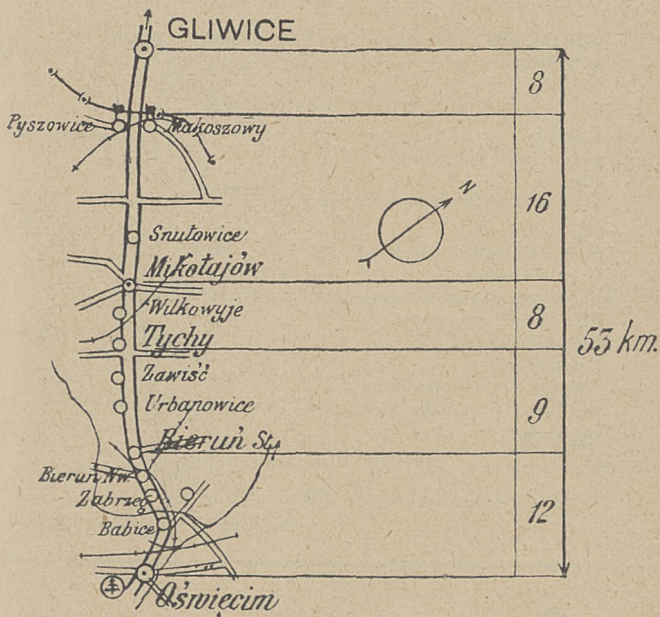
GLIWICE (granica) — OŚWIĘCIM

km.		km.
0.0.	GLIWICE	8.0.
8.0.	Granica, Pyszowice, Makoszowy, Snutowice,	16.0.
16.0.	Mikołajów, Wilkowyje, przejazd przez tor kolejowy,	8.0.
8.0.	Tychy, Zawiść, Urbanowice,	9.0.
9.0.	Bieruń St. Bieruń Nw., Zabrzeg, przez Wisłę, Babice, przejazd przez tor kolejowy,	12.0.
12.0.	OŚWIĘCIM	0.0.
	53 km.	

Centra — igły gramofonowe

Pamiętajcie **„MAGNET“**

wszystko dla oświetlenia



1:750.000

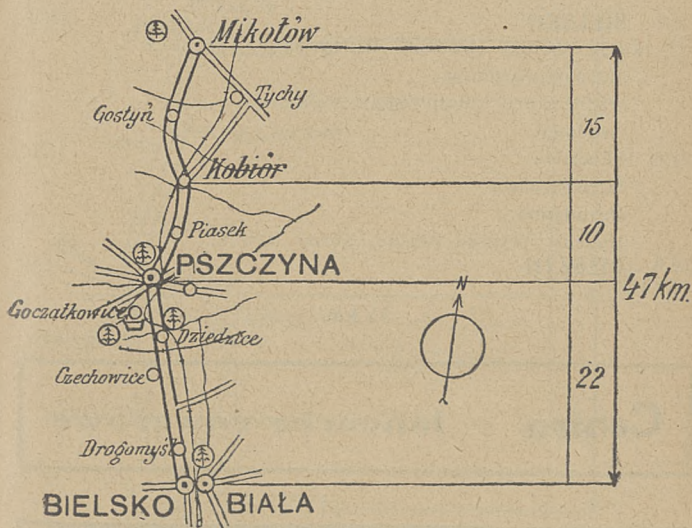
MIKOŁÓW — BIELSKO

km.		km.
0.0.	MIKOŁÓW , skręcić w prawo, przejazd przez tor kolejowy Gostyń, przez las Zwierzyniecki, las Kobierski.	15.0.
15.0.	Kobiór, przez las Pszczyński, Piasek, przejazd przez tor kolejowy,	10.0.
10.0.	Pszczyzna, przejazd przez tor kolejowy, Goczałkowice, przejazd przez tor kolejowy, Dziedzice, Czechowice, Drogomyśl, wzdłuż toru kolejowego, przejazd przez tor kolejowy,	22.0.
22.0.	BIELSKO	0.0.
	} Stacja obsługi „BOSCH“ Hałcnowska 25. 47 km.	

Centra — baterje

UBEZPIECZENIA SAMOCHODOWE

Polskie T-wo Ubezpieczeń „PATRIA“ Sp.Akc.



1:750.000

BIELSKO — CIESZYN

km.		km.
0.0.	BIELSKO	21.0.
	☉ Stacja obsługi „BOSCH“ Hałnowska 25. Jawosze-Jasienica, wzdłuż toru kolejowego, Grodziec,	
21.0.	Skoczów, Międzywieć, Ogrodzona, Bielsko, Wyższa Brama, Górny Rynek,	15.0.
15.0.	CIESZYN	0.0.

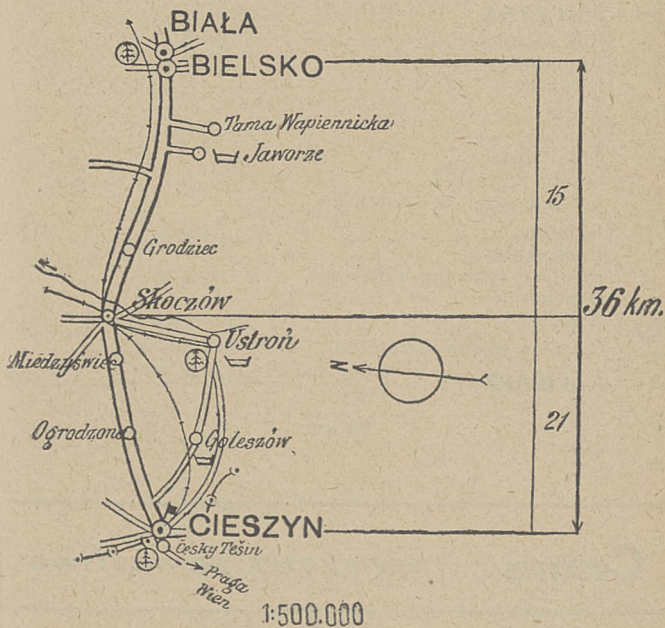
36 km.

Centra — łańcuchy rowerowe

Opony „STOMIL” Sp. Akc.
J. Molin, Cieszyn, Plac Sobieskiego 1.
A. Mayer, Cieszyn, Plac Teatralny 3.

Pamiętajcie „**MAGNET**”

wszystko dla sygnalizacji



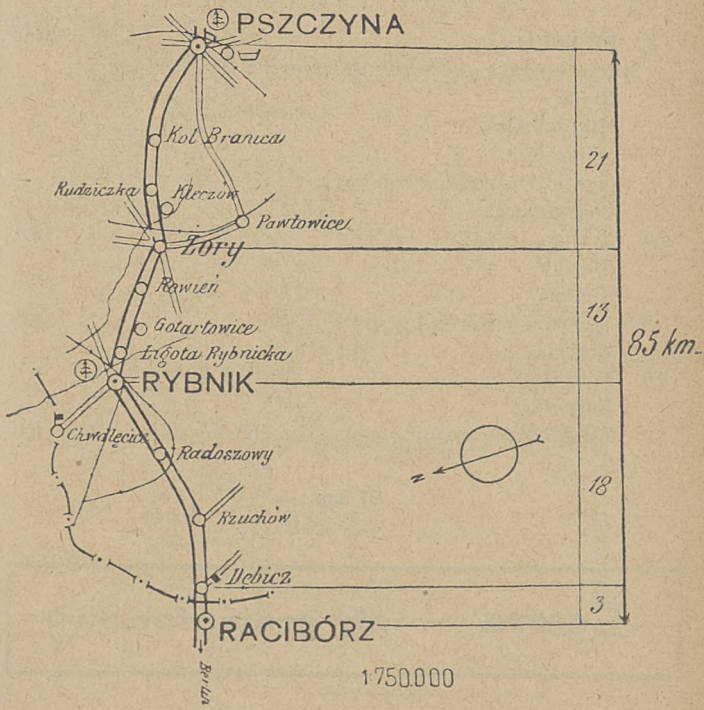
PSZCZYNA — granica pol.-niem. — **RACIBÓRZ**

km.		km.
0.0.	PSZCZYNA	21.0.
	Kol. Branica, Rudziczka, Kleczów,	
21.0.	Żory, Rowień, Gotartowice, Ligota Rybnicka, przejazd przez tor kolejowy,	13.0.
13.0.	Rybnik, Radoszczowy, przejazd prze tor kolejowy, Rzuchów,	18.0.
18.0.	Dębicz, G.ranica pilsko-niemiecka,	3.0.
3.0.	RACIBÓRZ	0.0.

85 km.

Centra — szprychy rowerowe


Pamiętajcie „**MAGNET**” najnowocześniejsze warsztaty reperacyjne i stacje obsługi ul. Promenada 1 tel. 9.19-31



BIELSKO — BIAŁA — ZWARDON

km.

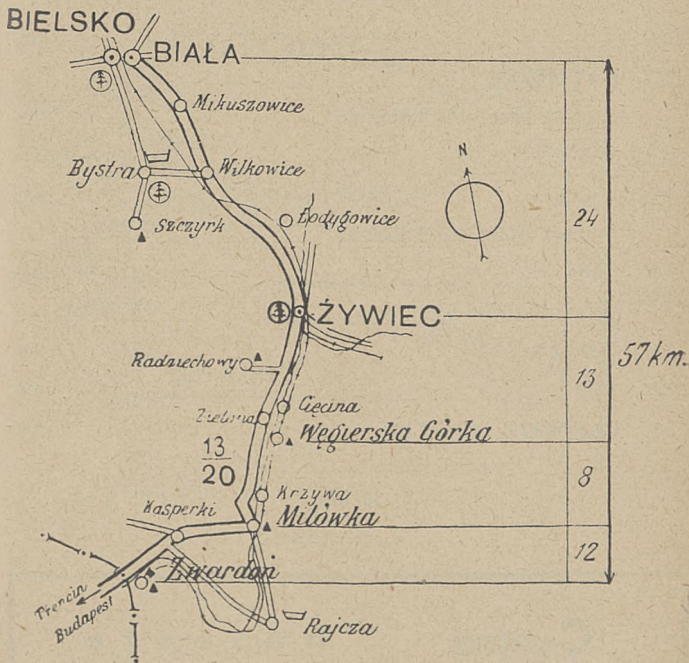
km.

0.0.	BIELSKO	24.0.
	Stacja obsługi „BOSCH“ Hałnowska 25. Biała, Mikuszowice, Wilkowice, przejazd przez tor kolejowy, Łodygowice,	
24.0.	Żywiec, Cięcina, Zielona,	13.0.
13.0.	Węgierska Górka, Krzywa,	8.0.
8.0.	Milówka, Kasperki,	
12.0.	ZWARDON , granica polsko-czechosłowacka	0.0.

57 km.

Centra — igły gramofonowe

Pamiętajcie **„MAGNET“** ul. Złota 5



KATOWICE — granica pol.-niem. **GLEIWITZ**
(**GLIWICE**)

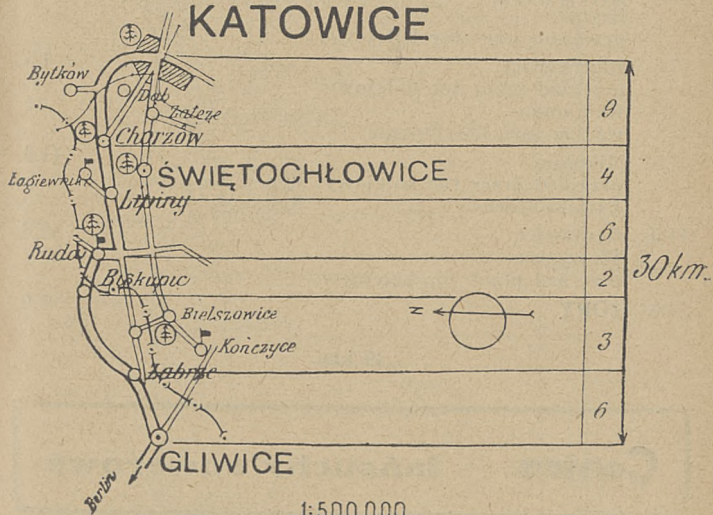
km.		km.
0.0.	KATOWICE	
	przejazd przez tor kolejowy.	9.0.
9.0.	Chorzów	4.0.
4.0.	Lipiny	6.0.
	przejazd przez tor kolejowy.	
6.0.	Ruda	2.0.
	granica polsko-niemiecka.	
2.0.	Biskupitz	3.0.
3.0.	Zabrze	6.0.
6.0.	GLEIWITZ (GLIWICE)	0.0.

30 km.

Centra — baterje

Opony „STOMIL” Sp. Akc.
Wł. Zakrzewski, Katowice, Wojewódzka 58.

KATOWICE



60

KATOWICE — ŻORY

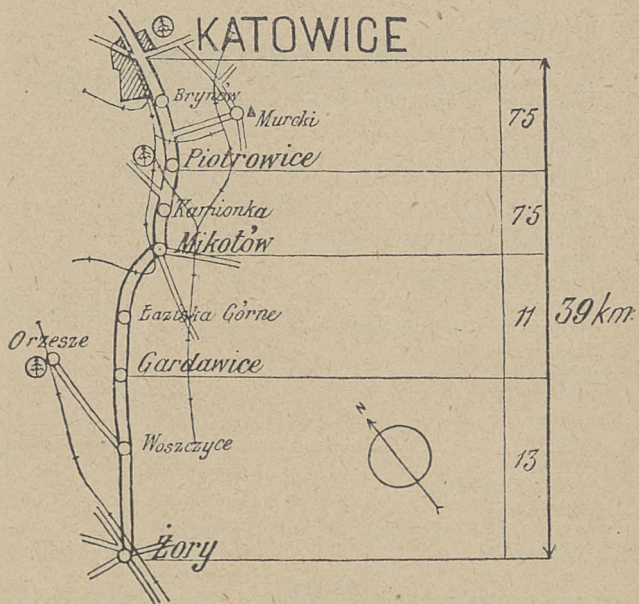
km.		km.
0.0.	KATOWICE Brynów przejazd przez tor kolejowy.	7.5.
7.5.	Piotrkowice przejazd przez tor kolejowy. Kamionka wzdłuż toru kolejowego.	7.5.
7.5.	Mikołów przejazd przez tor kolejowy, skrócić na prawo Łaziska Górne.	11.0.
11.0.	Gardawice Woszczyce przejazd przez tor kolejowy.	13.0.
13.0.	ŻORY	0.0.

39 km.

Centra — łańcuchy rowerowe

Opony „STOMIL” Sp. Akc.
Wł. Zakrzewski, Katowice, Wojewódzka 58

Pamiętajcie „**MAGNET**”
wszystko dla zapłonu



KRAKÓW — TARNÓW

km.		km.
0.0.	KRAKÓW	
	Stacja obsługi „BOSCH“ ul. Duñajewskiego 3. Wyjazd Starowiślną, mostem na Wiśle, Solinarna Podgórze, wzdłuż toru kolejowego, Prokocim Wola.	13.5.
13.5.	Wieliczka Podłęże Chrość.	14.0.
14.0.	Niepołomnice przejazd przez tor kolejowy Kłaj przez rzekę Rabę.	21.5.
21.5.	Bochnia wzdłuż toru kolejowego Jasień	14.0.
14.0.	Brzesko Jadowniki Dębno Łopon.	17.0.
17.0.	Wojnicz przez Dunajec Zgłobice	13.0.
13.0.	wjazd ul. Krakowską, pl. Sobieskiego. TARNÓW	0.0.

93 km.

Centra — szprychy rowerowe

Opony „STOMIL” Sp. Akc.
Elibor S. A. Kraków, Rynek Główny 26



1:1,000,000

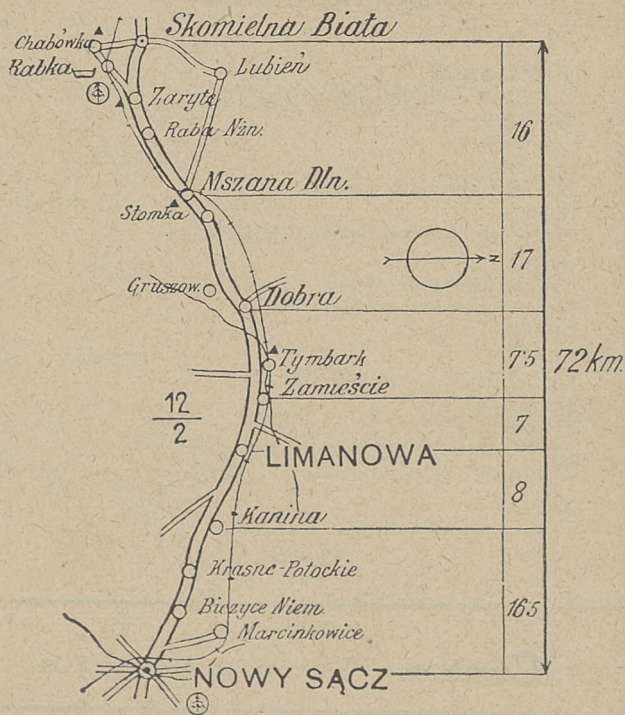
SKOMIELNA — BIAŁA — NOWY SĄCZ

km.		km.
0.0.	SKOMIELNA BIAŁA Zaryte wzdłuż toru kolejowego Raba Niżna.	16.0.
16.0.	Mszana Dolna Słomka Gruczowiec.	17.0.
17.0.	Dobra skrócić na prawo Tymbark.	7.5.
7.5.	Zamieście	7.0.
7.0.	Limanowa	8.0.
8.0.	Kanina Krasne-Potockie Biczycze-Niemieckie przejazd przez tor kolejowy przez Dunajec.	16.5.
16.5.	NOWY SĄCZ	0.0.

72 km.

Centra — igły gramofonowe

Pamiętajcie „**MAGNET**“
przedstawicielstwo fabryki urządzeń garaży,
warsztatów reperacyjnych i stacji obsługi



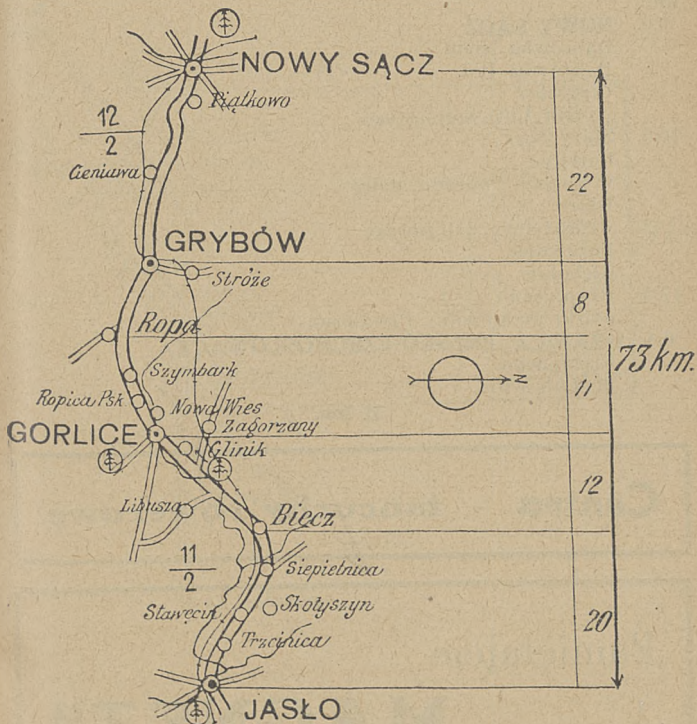
NOWY SĄCZ — JASŁO

km.		km.
0.0.	NOWY SĄCZ w Dolinie Lubinki, przejazd przez tor kolejowy Piątkowo Cieniawa.	22.0.
22.0.	Grybowa przejazd przez tor kolejowy	8.0.
8.0.	Ropa Szymbark, Ropica Polska, Nowa Wieś.	11.0.
11.0.	Gorlice wzdłuż toru kolejowego skręcić w prawo wzdłuż Ropy Glinik.	12.0.
12.0.	Biecz Siepietnica Skołyszyn Sławęcin wzdłuż toru kolejowego Trzcinica.	20.0.
20.0.	JASŁO	0.0.

73 km.

Centra — baterje

Pamiętajcie „**MAGNET**”
przedstawicielstwo fabryki urządzeń garaży,
warsztatów reperacyjnych i stacji obsługi



NOWY SĄCZ — PIWNICZNA
(granica Polsko- Czesosłowacka).

km.		km.
0.0.	NOWY SĄCZ Dąbrówka Niem. Dąbrówka Pol. Biegocice wzdłuż toru kolejowego	10.0.
10.0.	Stary Sącz Barcice w dolinie Popradu, dalej Rytro wzdłuż toru kolejowego Borownice Głębokie.	17.0.
17.0.	Piwniczna polski urząd celny Piwniczna.	0.4.
0.4	GRANICA POLSKO-CZECOSŁOWACKA Krempacha St. Lubownia.	0.0.

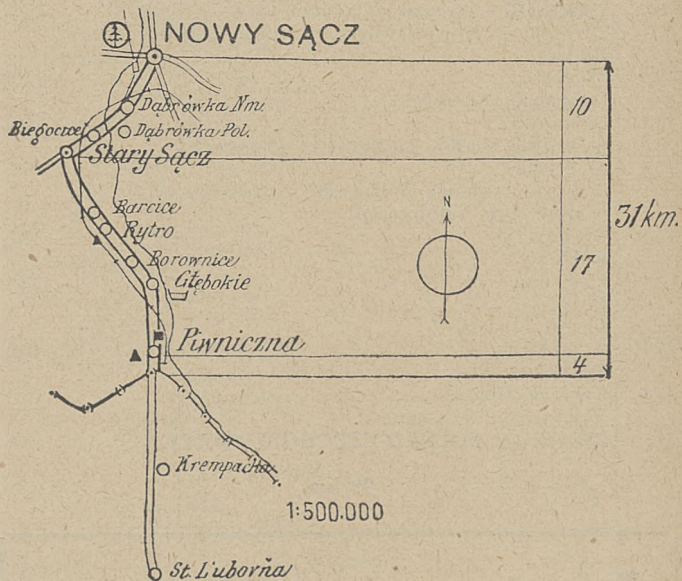
31 km.

Centra — łańcuchy rowerowe

Pamiętajcie

„MAGNET“

wszystko dla zapłonu



TARNÓW — MUSZYNA
(granica Polsko- Czesosłowacka).

km.		km.
0.0.	TARNÓW , wyjazd ul. Tuchowską Tarnowiec, Nowo-Dworze, Poreba, Zabłędz, przez Białą.	17.0.
17.0.	Tuchów Dąbrówka Tuchowska.	11.0.
11.0.	Gromniki w dolinie Białej, Ciężkowice, Zborowice.	15.0.
15.0.	Siedliska Bobowa, Jankowa, Wilczysko, Stróce Niż, Biała Niż, wzdłuż toru kolejowego	16.0.
16.0.	Grybów Kacłowa.	8.0.
8.0.	Florynka Polany Berest.	12.0.
12.0.	Krzyżówka Krynica.	9.0.
9.0.	Krynica Zdrój Powroźniki, Muszyna.	11.0.
11.0.	GRANICA POLSKO-CZECOSŁOWACKA	0.0.

99 km.

Centra — szprychy rowerowe

UBEZPIECZENIA SAMOCHODOWE

Polskie T-wo Ubezpieczeń „**PATRIA**“ Sp. Akc.



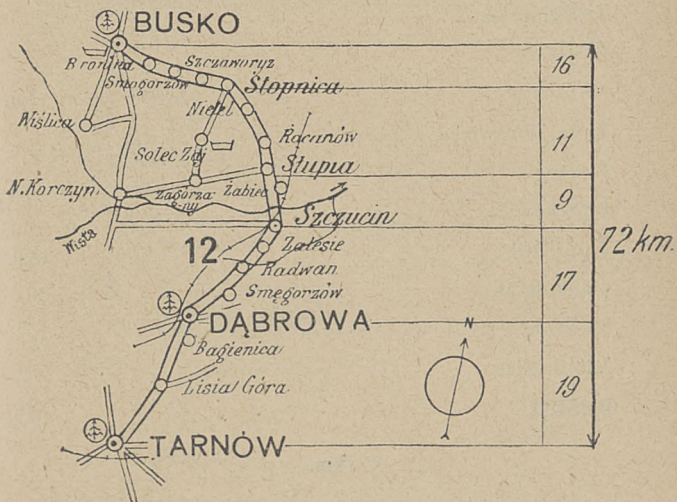
BUSKO — TARNÓW

km.		km.
0.0.	BUSKO Bronina Szczańworyż Smogorzów.	16.0.
16.0.	Stopnica Nietel Racanów.	11.0.
11.0.	Słupia Żabiec przez Wisłę.	9.0.
9.0.	Szczucin Zalesie Radwan Smęgorzów.	17.0.
17.0.	Dąbrowa Bagienica Lisia Góra.	19.0.
19.0.	TARNÓW	0.0.

72 km.

Centra — igły gramofonowe

Pamiętajcie „**MAGNET**“ najnowocześniejsze warsztaty reperacyjne i stacje obsługi ul. Promenada 1 tel. 9.19-31



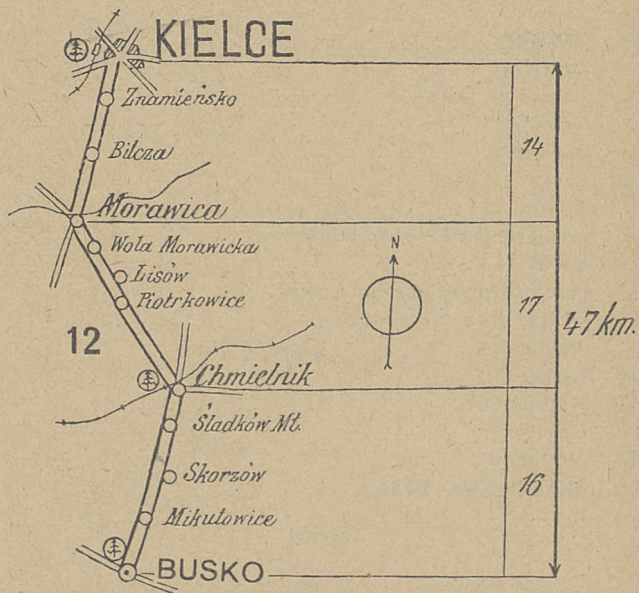
KIELCE -- BUSKO

km.		km.
0.0.	KIELCE , wyjazd ul. 3-go Maja, Znamieńsko Bilcza.	14.0.
14.0.	Morowica Wola Morowicka Lisów Piotrkowice.	17.0.
17.0.	Chmielnik Sładków M.. Skorzów Mikułowice.	16.0.
16.0.	BUSKO	0.0.

47 km.

Centra — b a t e r j e

Opony „STOMIL” Sp. Akc.
Tad. Schuster, Kielce, Sienkiewicza 73



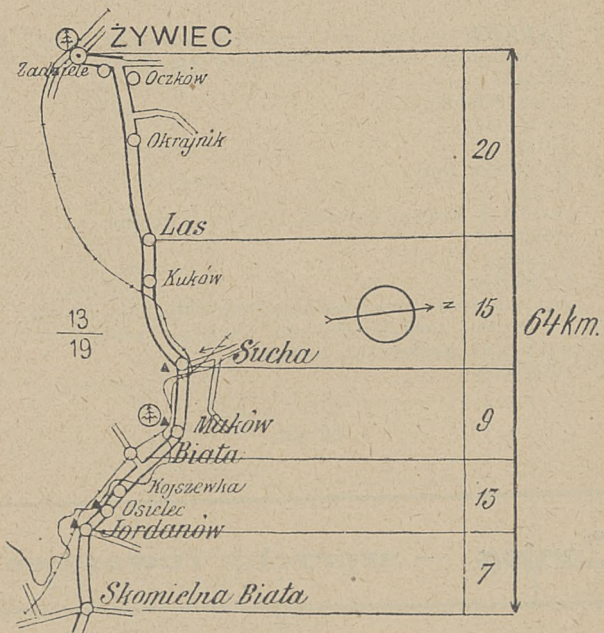
ŻYWIEC — SKOMIELNA — BIAŁA

km.		km.
0.0.	ŻYWIEC Zadziele skręcić na prawo Oczków Okrajnik.	20.0.
20.0.	Las Kuków przejazd przez tor kolejowy.	15.0.
15.0.	Sucha przejazd przez tor kolejowy. wzdłuż toru kolejowego Maków	9.0.
9.0.	Biała Kojaszewka Osielec.	13.0.
13.0.	Jordanów	7.0.
7.0.	SKOMIELNA BIAŁA	0.0.

64 km.

Centra — łańcuchy rowerowe

Pamiętajcie **„MAGNET“** ul. Złota 5



TARNÓW — RZESZÓW

km.		km.
0.0.	TARNÓW wyjazd ul. Lwowską, przejazd przez tor kolejowy, Ładna, Podgórska Wola, Machowa.	23.0.
23.0.	Pilzno przez Wisłokę Podgrodzie Łatażyn Kawęczyn Dęb.	14.0.
14.0.	Dębica skręcić w prawo, Zawada, Sepnica, Lubzina.	13.0.
13.0.	Ropczyce Brzyzna.	8.0.
8.0.	Sędziszów dwa przejazdy przez tor kolejowy, Kłęczany, Trzciana, wzdłuż toru kolejowego, Swilcza, Przybyszów wjazd: ul. Krakowska, Sokola.	23.0.
23.0.	RZESZÓW	0.0.

80 km.

Centrala — szprychy rowerowe

Części zamienne i akcesoria
do wszystkich samochodów

„Centrala Samochodowa“

Warszawa, Jasna 10. Tel. 605-09, 239-69

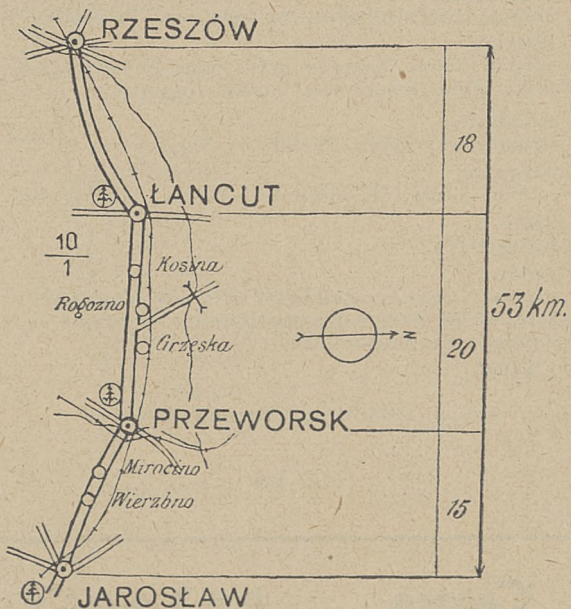
RZESZÓW — JAROSŁAW

km.		km.
0.0.	RZESZÓW , wyjazd pl. Wolności, ul. Lwowska, skręcić w lewo	18.0.
18.0.	Łańcut	20.0
	Kosina	
	Rogoźne	
	Grzęska.	
20.0.	Przeworsk	15.0.
	Mirocine	
	Wierzbno	
	wjazd ul. Krakowską	
15.0.	JAROSŁAW	0.0.

53 km.

Centra — igły gramofonowe

Pamiętajcie „**MAGNET**”
przedstawicielstwo fabryki urządzeń garaży,
warsztatów reperacyjnych i stacji obsługi



1:750,000

71

JAROSŁAW — LWÓW

km.		km.
0.0.	JAROSŁAW , wyjazd ul. 3-go Maja Munina, przejazd przez tor kolejowy, Tuczepny.	13.0.
13.0.	Radymno skręcić w lewo, Zagroda, przez San, Dunkowice, Za- leska Wola, Łapajówka, omiąć Gnojnice.	26.0.
26.0.	Krakowiec Krakowiecka Ruda, Przedborz, Nakoneczno.	18.0.
18.0.	Jaworów ominać Jeziora Jaworowskie, Załuże, Jazowo Nw.	11.0.
11.0.	Szkoło Kosmożycza.	16.0.
16.0.	Janów przejazd przez tor kolejowy, Stradecz, wzdłuż toru kolejowego, Rzęsna Ruska, Hołosko, wjazd: ul. Ja- nowska—Kazimierzowska.	23.0.
23.0.	LWÓW	0.0.

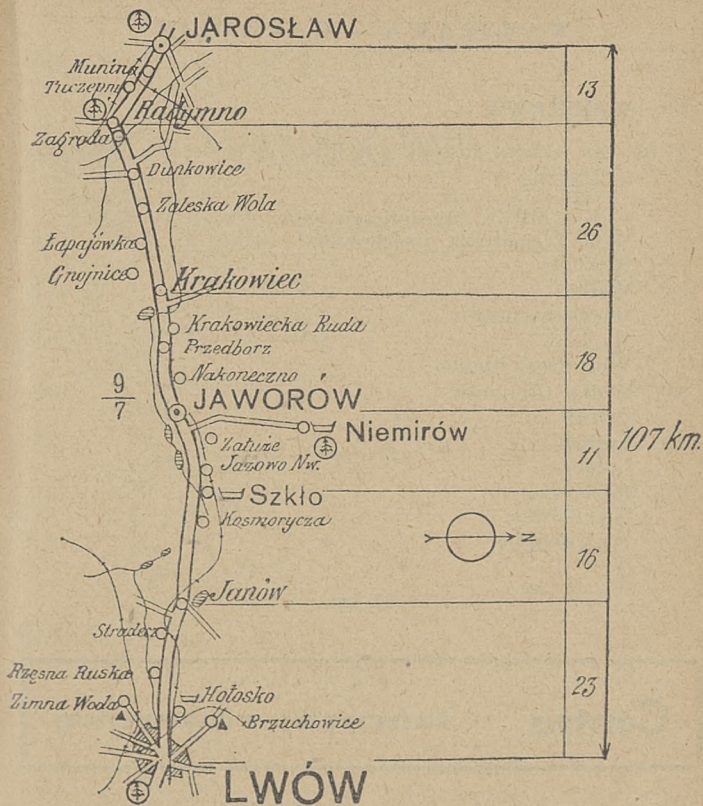


Stacja obsługi „BOSCH“ pl. Mariacki 9.

107 km.

Centra — baterje

Opony „STOMIL” Sp. Akc.
L. Piasecki, Lwów, Zyblikiewicza 39.




WARSZAWA — GARWOLIN

km.

km.

0.0. WARSZAWA

 Główna stacja obsługi „BOSCH“ ul. Marszałkowska 17,
tel. 554-60.

wyjazd ul. Kr. Przedmieście, Nowy-Świat, Al. 3-go
Maja, Zieleniecka, Grochowska. 13.0.
Grochów.

13.0. Wawer 11.0.
skrócić na prawo.

11.0. Majdan 9.0.
Wiązowna, Rudka.

9.0. Wólka Glinianka 13.0.
Ostrów.

13.0. Kołbiel 12.0.
Lubice.

12.0. Puznówka 9.0.
Michałówka.

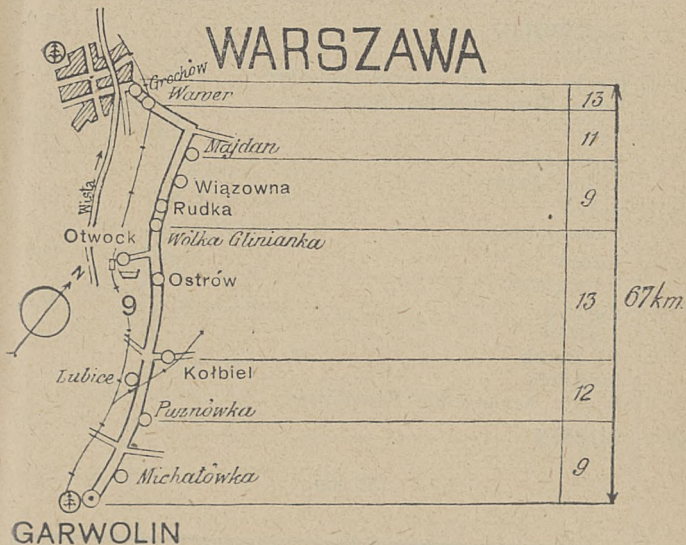
9.0. **GARWOLIN** 0.0.

67 km.

Centra — łańcuchy rowerowe

Opony „S T O M I L” Sp. Akc.
Skład fabryczny, Warszawa, Trębacka 10

WARSZAWA



GARWOLIN — LUBLIN

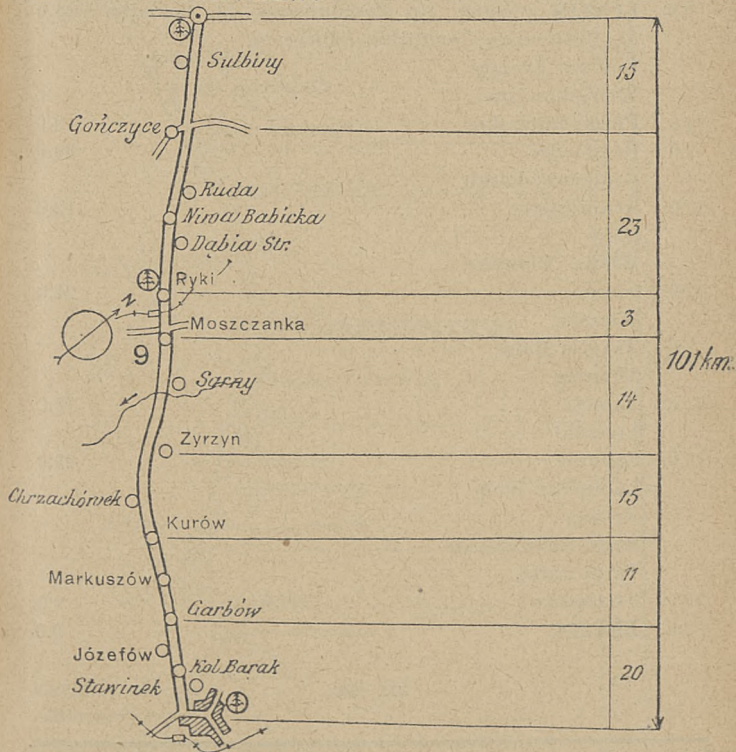
km.		km.
0.0.	GARWOLIN Sulbiny	15.0.
15.0.	prosto dalej ominąwszy Gończyce Ruda, Niwa Babicka, Dąbia Str.	23.0.
23.0.	Ryki	3.0.
3.0.	Moszczanka ominać Sarny.	14.0.
14.0.	Żyżyń, Chrzachówek.	15.0.
15.0.	Kurów Markuszów.	11.0.
11.0.	Garbów Józefów Kl. Barak Stawinek wjazd: Krakowskie Przedmieście, Al. Raławicka.	20.0.
20.0.	LUBLIN	0.0.

101 km.

Centra — szprychy rowerowe

Pamiętajcie **„MAGNET“**
wszystko dla oświetlenia

GARWOLIN



LUBLIN

1: 1 000 000

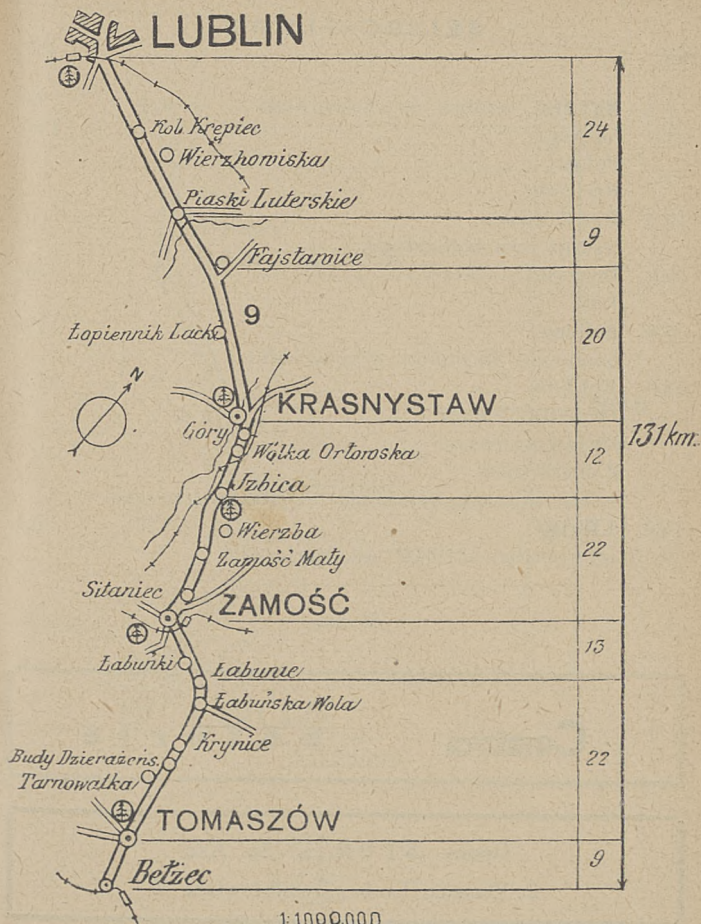
74

LUBLIN — BEŁŻEC


km.		km.
0.0.	LUBLIN , wyjazd: Kr. Przedmieście, pl. Łokietka, ul. Królewska, Zamojska, Fabryczna Kolonja Krepiec Wierzchowiska.	24.0.
24.0.	Piaski Luterskie	9.0.
9.0.	Fajśłowice Łopiennik Lacki.	20.0.
20.0.	Krasnystaw Góry Wólka Orłowska.	12.0.
12.0.	Izbica Wierzba Zamość Mały Sitaniec.	22.0.
22.0.	Zamość Łabuńki.	13.0.
13.0.	Łabunie Łabuńska Wola Krinice Budy Dzierżańskie Tarnowatka.	22.0.
22.0.	Tomaszów	9.0.
9.0.	BEŁŻEC	0.0.

131 km.

Centra — igły gramofonowe



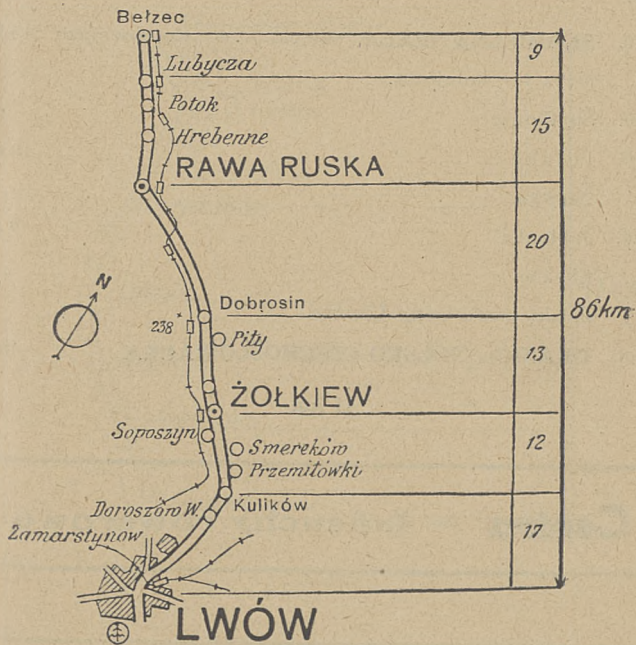
BEŁŻEC — LWÓW

km.		km.
0.0.	BEŁŻEC , wzdłuż toru kolejowego	9.0.
9.0.	Lubycza	15.0.
	Potok	
	Hrebenne	
15.0.	Rawa Ruska	
	wzdłuż toru kolejowego	
20.0.	Dobrosin	13.0.
	Piły.	
13.0.	Żółkiew	12.0.
	Sopoczyn, Smereków, Przemiwulki.	
12.0.	Kulików	17.0.
	Doroszów Wielki	
	skrócić na prawo	
	Zamarstynów	
	wjazd ulicami: Żółkiewska — Kazimierzowska.	
17.0.	LWÓW	0.0.
	Stacja obsługi „BOSCH“ pl. Mariacki 9.	

86 km.

Centra — baterie

Opony „STOMIL” Sp. Akc.
L. Piasecki Lwów, Zyblikiewicza 39



1:1,000,000

76

SKOMIELNA BIAŁA — CHYŻNE

(granica Polsko- Czesosłowacka).

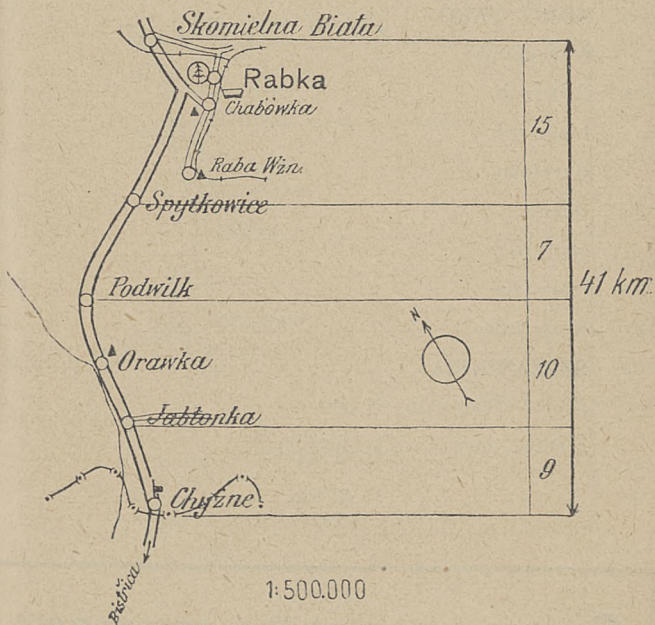
km.		km.
0.0.	SKOMIELNA BIAŁA , skrócić w. prawo, przejazd przez tor kolejowy.	15.0.
15.0.	Spytkowice	7.0.
7.0.	Podwilk Orawka.	10.0.
10.0.	Jabłonka Chyżne polski urząd celny Chyżne.	9.0.
9.0.	GRANICA POLSKO-CZECOSŁOWACKA	0.0.

41 km.

Centra — łańcuchy rowerowe

Pamiętajcie „**MAGNET**”

wszystko dla sygnalizacji



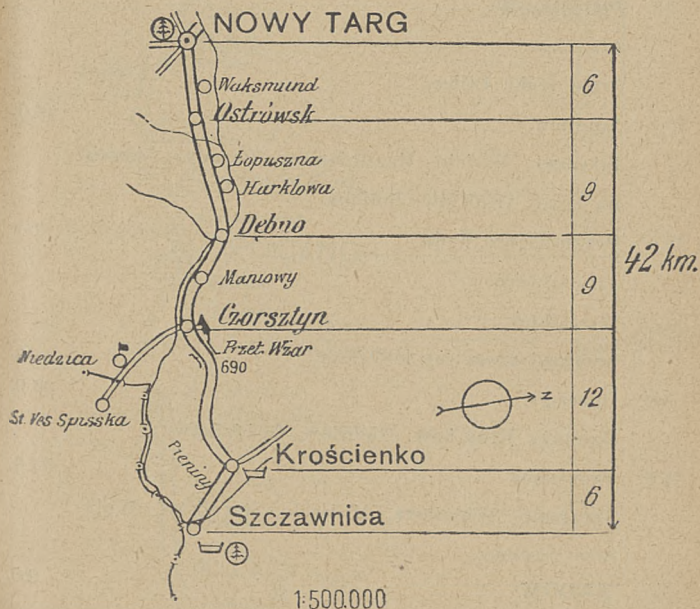
NOWY TARG — SZCZAWNICA

km.		km.
0.0.	NOWY TARG	6.0.
	Waksmund	
6.0.	Ostrówsk	9.0.
	Łopuszna	
	Harkłowa.	
9.0.	Dębno	9.0.
	Maniowy.	
9.0.	Czorsztyn	12.0.
12.0.	Krościenko	6.0.
6.0.	SZCZAWNICA	0.0.
	polski urząd celny Niedzica	
	granica polsko-czechosłowacka.	

42 km.

Centra — szprychy rowerowe

Pamiętajcie „**MAGNET**“
wszystko dla zapłonu

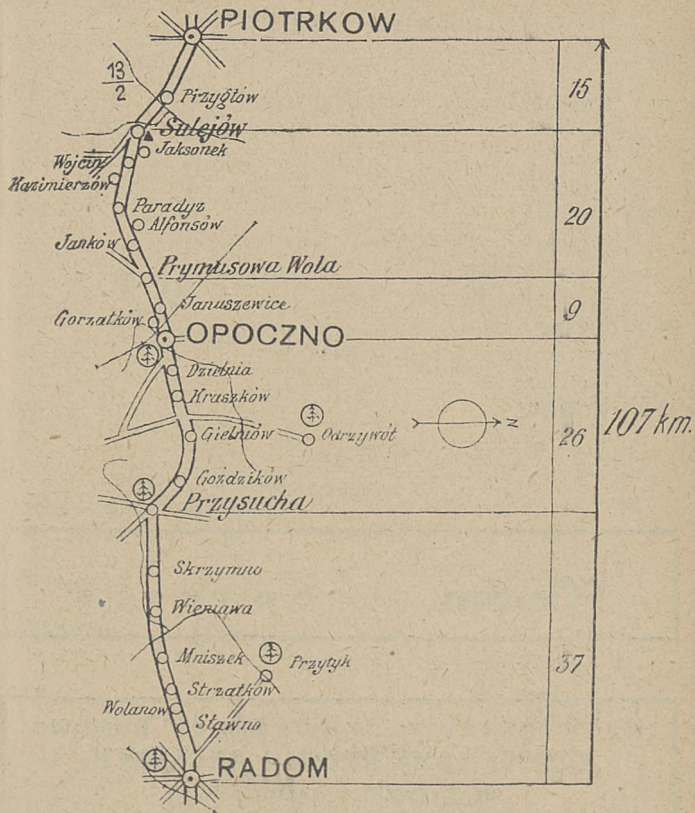


PIOTRKÓW — RADOM

km.		km.
0.0.	PIOTRKÓW	15.0.
	Przyglów	
	przez rzekę Pilicę.	
15.0.	Sulejów	20.0.
	Jaksonek, Wojcin, Kazimierzów, Paradyz, skrócić na lewo, Alfonsów, Janków.	
20.0.	Przymusowa Wola	9.0.
	Januszewice	
	Gorzałów	
	przejazd przez tor kolejowy.	
9.0.	Opoczno	26.0.
	Dzielnia, Kraszków, Gielniów, Goździków.	
26.0.	Przysucha	37.0.
	Skrzynno, Wieniawa, Mniszek, Strzałków, Wola- nów, Stawno.	
37.0.	RADOM	0.0.

107 km.

Centra — igły gramofonowe



1:1.000.000

RADOM — KURÓW

km.		km.
0.0.	RADOM , przejazd przez tor kolejowy Sadków Goza Podgórze.	29.0.
29.0.	Zwoleń Załazy Góra Puławska przez most na rzece Wiśle.	26.0.
26.0.	Puławy przejazd przez tor kolejowy Końskowola.	16.0.
16.0.	KURÓW	0.0.

71 km.

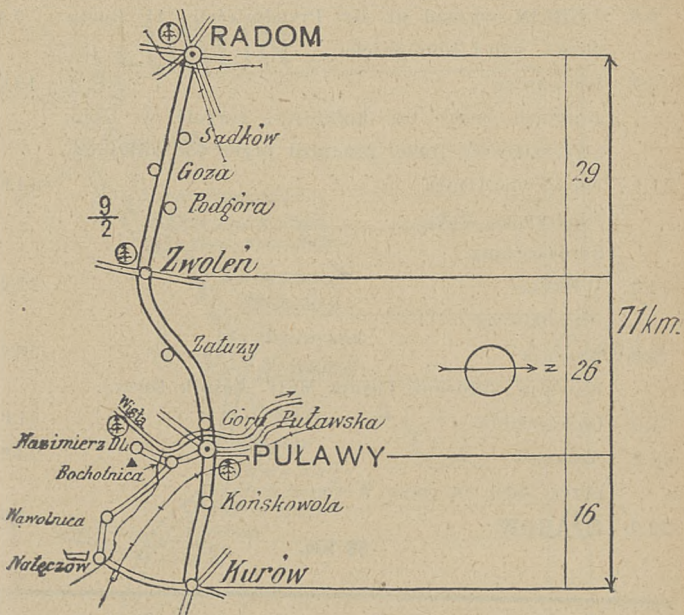
Centrala — baterie

Największe w Kraju składy hurtowe
CZĘŚCI ZAMIENNYCH i AKCESORJI
 do wszystkich samochodów

P O L E C A

„Centrala Samochodowa“

Warszawa, Jasna 10. Tel. 605-6909, 239-



1:1.000.000

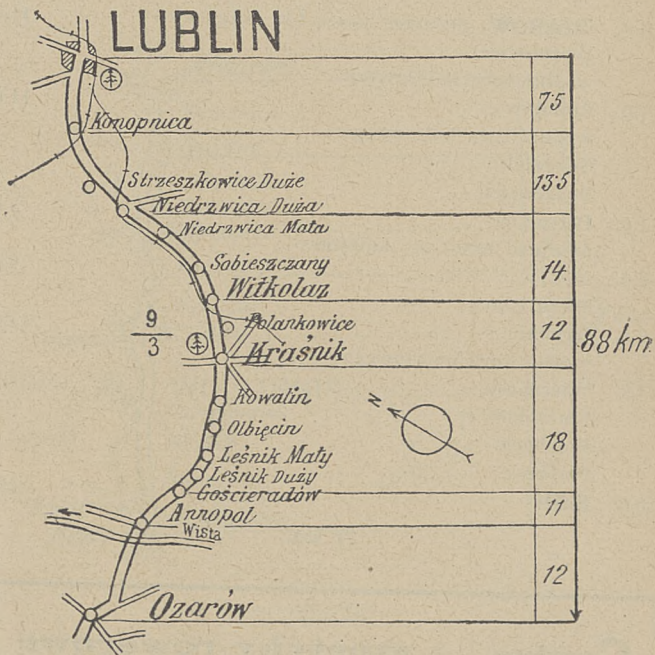
80

LUBLIN — OŻARÓW

km.		km.
0.0.	LUBLIN , wyjazd ul. Kr. Przedmieście, Al. Racławicka, szosa Konopnicka.	7.5.
7.5.	Konopnica	13.5.
	przejazd przez tor kolejowy, skręcić w lewo. Strzeszkowice Duże, przejazd przez tor kolejowy.	
13.5.	Niedzwica Duża	14.0.
	Niedzwica Mała	
	Sobieszczany.	
14.0.	Wiłkolaz	12.0.
	Pułankowice.	
12.0.	Kraśnik	18.0.
	Kowalin, Olbięcin, Leśnik Mały, Leśnik Duży.	
18.0.	Gąscieradów	11.0.
11.0.	Annopol	12.0.
	przez most na rzece Wiśle.	
12.0.	OŻARÓW	0.0.
	88 km.	

Centra — łańcuchy rowerowe

Preparat do górnego smarowania **REDeX**
ułatwia start w każdej porze roku



1:1.000.000

O Ż A R Ó W — B Z I N

km.		km.
0.0.	OŻARÓW , przejazd przez tor kolejowy Wojnowice wzdłuż toru kolejowego	11.0.
11.0.	Ćmielów wzdłuż toru kolejowego Goździelin Bodzechów.	11.0.
11.0.	Ostrowiec przejazd przez tor kolejowy	9.0.
9.0.	Kunów Nietulisko.	9.0.
9.0.	Krynki wzdłuż toru kolejowego	14.0.
14.0.	Wierzbnik Starachowice Wąchock Parszów.	18.0.
18.0.	BZIN	0.0.

72 km.

Centra — szprychy rowerowe

Preparat do górnego smarowania **REDeX**
oliwa już w pierwszym momencie ssania



1:1.000.000

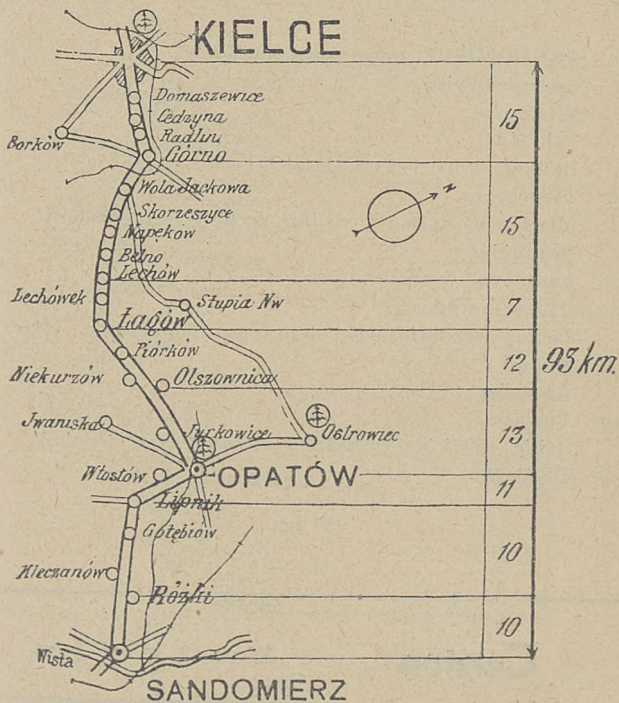
KIELCE — SANDOMIERZ

km.		km.
0.0.	KIELCE , wyjazd ul. Bodzeńtyńska Domaszewice, Cedzyna, Radlin.	15.0.
15.0.	Górno Wola Jackowa, Skorzeszyce, Naneków, Bełno.	15.0.
15.0.	Lechów Lechówek.	7.0.
7.0.	Łągów Piórków. Neikurzów.	12.0.
12.0.	Olszownica Jarkowice.	13.0.
13.0.	Opatów Włostów, skrócić w lewo.	11.0.
11.0.	Lipnik Gołębiów, Kleczanów.	10.0.
10.0.	Różki skrócić w prawo.	10.0.
10.0.	SANDOMIERZ	0.0.

93 km.

Centra — igły gramofonowe

Opony „STOMIL” Sp. Akc.
Tad. Schuster, Kielce, Sienkiewicza 73.



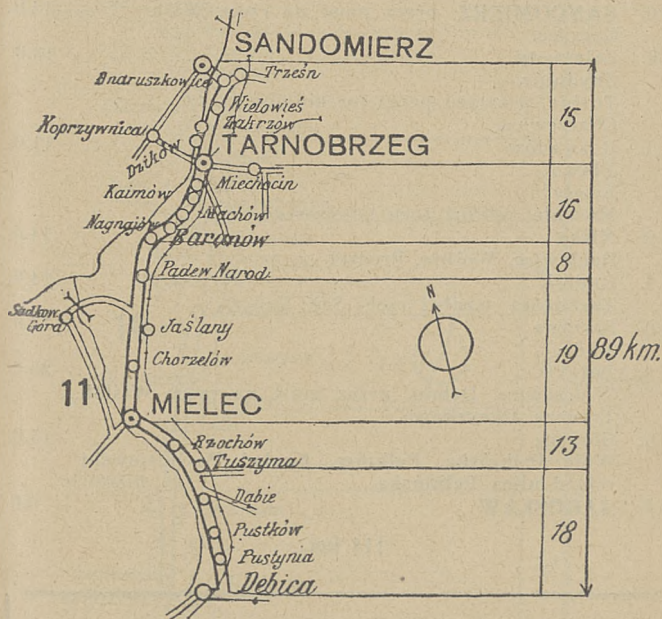
SANDOMIERZ — DĘBICA

km.		km.
0.0.	SANDOMIERZ , przez most na Wiśle	15.0.
	Andruszkowice	
	Wielowies	
	Zakrzów	
	Dzików.	
15.0.	Tarnobrzeg	16.0.
	Miechocin, Kaimów, wzdłuż rzeki Wisły, Machów, Nagnajów.	
16.0.	Baranów	8.0.
8.0.	Padew Narodowa	19.0.
	Jaślany, wzdłuż toru kolejowego, Chorzelów.	
19.0.	Mielec	13.0.
	Rzochów.	
13.0.	Tuszyna	18.0.
	Dąbie, Pustków, Pustynia, przejazd przez tor kol.	
18.0.	DĘBICA	0.0.

89 km.

Centra — baterje

Preparat do górnego smarowania **REDeX**
stosuje się do każdego paliwa i oleju



1:1.000.000

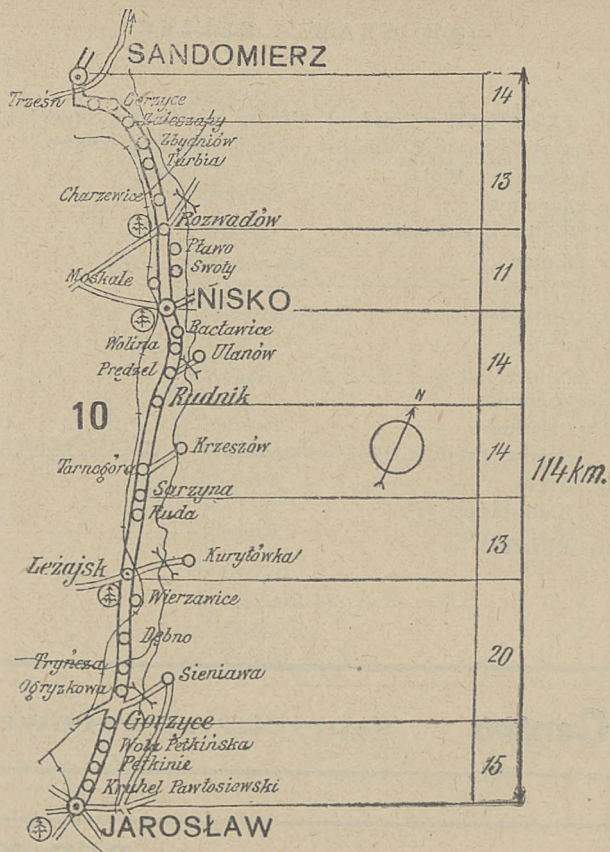
SANDOMIERZ — JAROSŁAW

km.		km.
0.0.	SANDOMIERZ , przez most na rzece Wiśle Gorzyce.	14.0.
14.0.	Zaleszany Zbydniów Turbia, przejazd przez tor kolejowy Charzewice.	13.0.
13.0.	Rozwadów Pławo Swoły Moskale, wzdłuż toru kolejowego.	11.0.
11.0.	Nisko	14.0.
	Raławice, Wolina, Prędzel.	
14.0.	Rudnik	14.0.
	Tarnogóra, wzdłuż rzeki San.	
14.0.	Sarzyna	13.0.
	Ruda.	
13.0.	Leżajsk	20.0.
	Wierzawice, Dębno, przez most na rzece Wisłok, Tryńcza, Ogryzkowa.	
20.0.	Gorzyce	15.0.
	Wola Pełkińska, Pełkińce, Kruhel Pawłosiowski, wjazd ulicą Pełkińską.	
15.0.	JAROSŁAW	0.0.

114 km.

Centra — łańcuchy rowerowe

Preparat do górnego smarowania **REDeX**
ułatwia docieranie silnika



1: 1.000.000

JAROSŁAW — BEŁŻEC

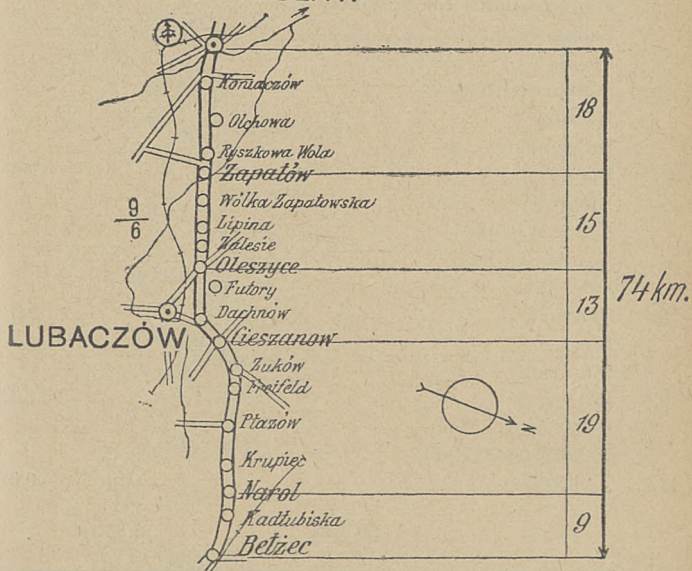
km.		km.
0.0.	JAROSŁAW wyjazd ul. Fredry, Zamkowa, przez most na Sanie, Koniaczów, skręcić w lewo, Olchowa, Ryszkowa Wola.	18.0.
18.0.	Zapałów Wólka Zapałowska Lipina Zalesie.	15.0.
15.0.	Oleszyce w lewo Futory Dachnów.	13.0.
13.0.	Cieszanów Żuków, Freifeld, Płazów, Krupiec.	19.0.
19.0.	Narol Kadłubiska.	9.0.
9.0.	BEŁŻEC	0.0.

74 km.

Centra — szprychy rowerowe

Preparat do górnego smarowania **REDeX**
rozpuszcza nagar w silniku

JAROSŁAW



1:1,000,000

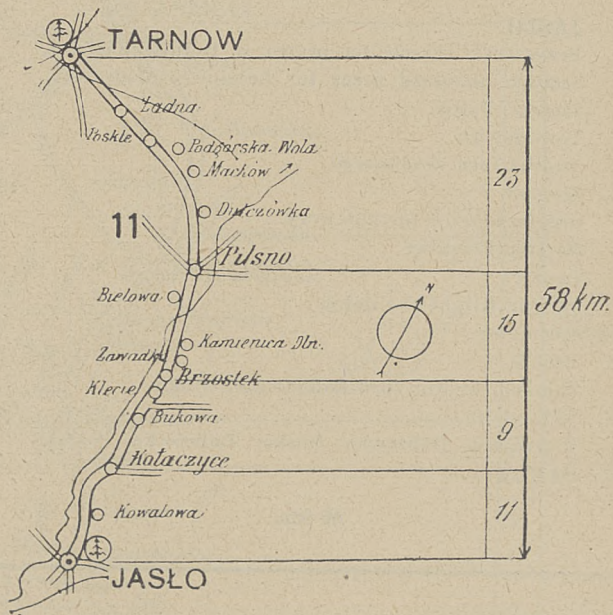
TARNÓW — JASŁO

km.		km.
0.0.	TARNÓW , wyjazd ul. Wołowa, Lwowska przejazd przez tor kolejowy Ładna Poskle Podgórska Wola Machów Dulczówka.	23.0.
23.0.	Pislno Bielowa przez Wisłokę Kamienica Dł. Zawadka.	15.0.
15.0.	Brzostek Klecie Bukowa.	9.0.
9.0.	Kończycze Kowalowa w dolinie Wisłoki.	11.0.
11.0.	JASŁO	0.0.

58 km.

Centra — igły gramofonowe

Preparat do górnego smarowania **REDeX**
utrzymuje w czystości silnik i karburator



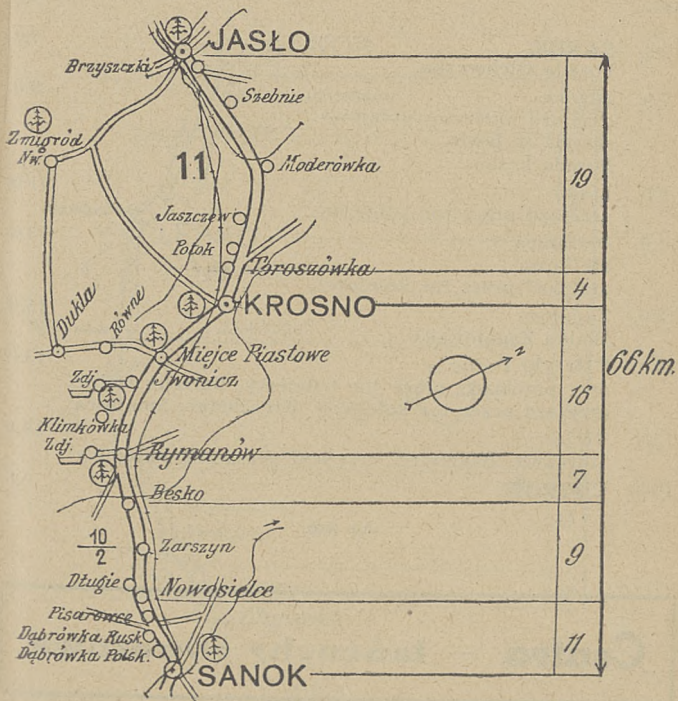
JASŁO — SANOK

km		km.
0.0.	JASŁO Brzyszczyki, skrócić na prawo w Dolinie Jasiołki, Szebnie, przejazd przez tor kolejowy, Modrówka, Jaczew, Potok.	19.0.
19.0.	Toroszkówka wzdłuż toru kolejowego	4.0.
4.0.	Krosno przejazd przez tor kolejowy Miejsce Piastowe Iwonicz ominać Klinkówkę dalej.	16.0.
16.0.	Rymanów	7.0.
7.0.	Besko Zarszyn, wzdłuż toru kolejowego, Długie.	9.0.
9.0.	Nowosielce Pisarowce, Dąbrówka Ruska, Dąbrówka Polska.	11.0.
11.0.	SANOK	0.0.

66 km.

Centra — baterje

Preparat do górnego smarowania **REDeX**
zwiększa kompresję — ulepsza akcelerację



1:750.000

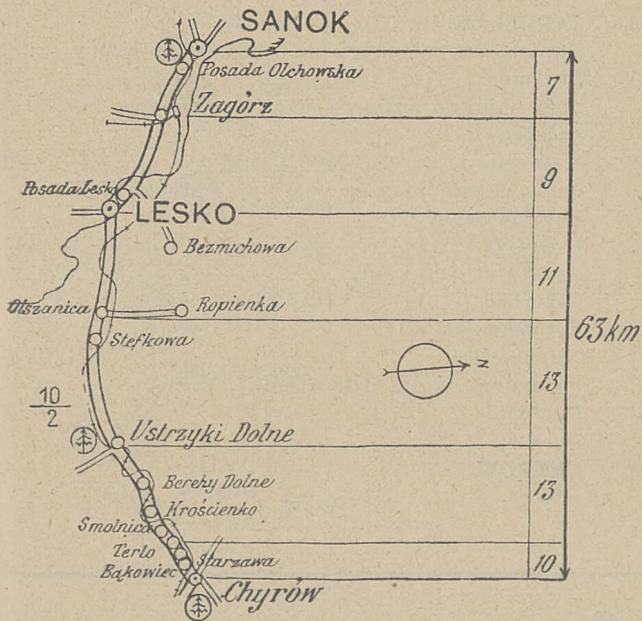
SANOK — CHYRÓW

km.		km.
0.0.	SANOK Posada Olchowska.	7.0.
7.0.	Zagórz przejazd przez tor kolejowy. skrócić w lewo. Posada Lesko.	9.0.
9.0.	Lesko przejazd przez tor kolejowy.	11.0.
11.0.	Olszanica Stefkowa przejazd przez tor kolejowy.	13.0.
18.0.	Zapałów Wólka Zapałowska	15.0.
13.0.	Ustrzyki Dolne dwa przejazdy przez tor kolejowy, Berechy Dolne, przejazd przez tor kolejowy, Krościenko, Smolnica.	13.0.
13.0.	Terlo Starzawa, Bąkowiec, przejazd przez tor kolejowy.	10.0.
10.0.	CHYRÓW	0.0.

63 km.

Centra — łańcuchy rowerowe

Preparat do górnego smarowania **REDeX**
zmniejsza zużycie paliwa i oleju



1:750.000

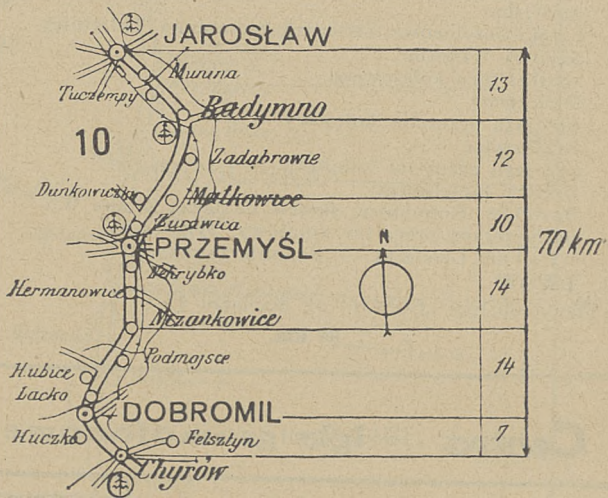
JAROSŁAW — CHYRÓW

km.		km.
0.0.	JAROSŁAW , wyjazd ul. 3-go Maja Munina, przejazd przez tor kolejowy, Tuczempy.	13.0.
13.0.	Radymno skręt w prawo, przejazd przez tor kolejowy, Zadąbrowie.	12.0.
12.0.	Małkowice Dunkowiczki, Żurawica, wjazd ul. Trzeciego Maja— Most na Sanie.	10.0.
10.0.	Przemysł wyjazd ul. Słowackiego Nehrybko Hermanowice.	14.0.
14.0.	Niżankowice Podmojsce, prosto dalej, Hubice, Lacko.	14.0.
14.0.	Dobromil Huczko.	7.0.
7.0.	CHYRÓW	0.0.

70 km.


Centra — szprychy rowerowe

Preparat do górnego smarowania **REDeX**
zdobywa uznanie każdego kierowcy



1:1.000.000

90

km.	PRZEMYŚL — LWÓW	km.
0.0.	PRZEMYŚL , wyjazd Rynkiem, ul. Mićkiewicza, wzdłuż toru kolejowego, Hureczko, Medyka.	14.0.
14.0.	Szechynie Lacka Wola.	15.0.
15.0.	Mościska Laszki Gościńcowe, Twierdza, Słomianka, Tuligłowy	16.0.
16.0.	Sądowa Wisznia wzdłuż toru kolejowego Wołeczuchy przejazd przez tor kolejowy. Bratkowice przejazd przez tor kolejowy.	19.0.
19.0.	Gródek Jagielloński Bartatów, Konopnica, skrócić na lewo, Zimna Woda, przejazd przez tor kolejowy, Sygniówka. wjazd ul. Grodecką — Kazimierzowską.	30.0.
30.0.	LWÓW	0.0.
	Stacja obsługi „BOSCH“ pl. Mariacki 9. 94 km.	

Centra — igły gramofonowe

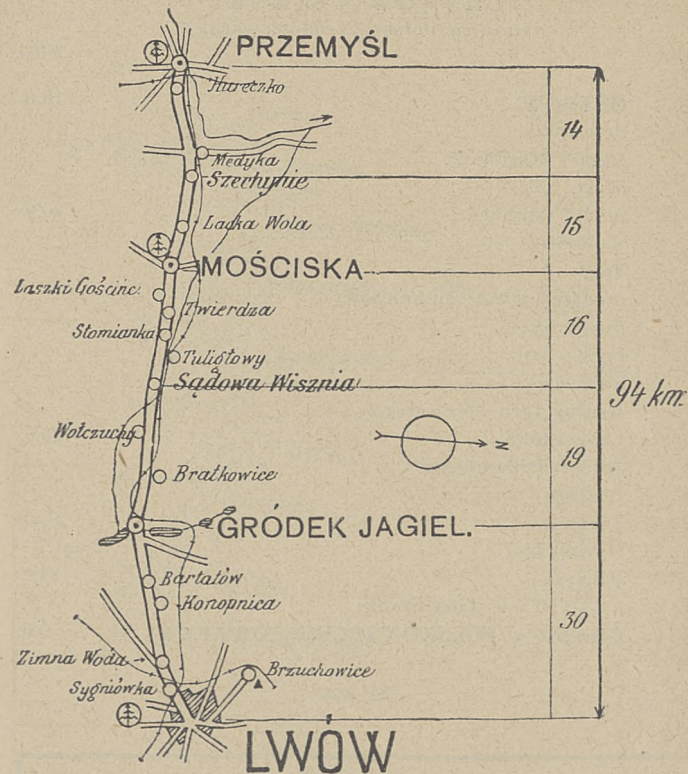
Opony „STOMIL” Sp. Akc.

L. Piasecki, Lwów, Zybliekiewicza 39.

Części zamienne i akcesoria
do wszystkich samochodów

„Centrala Samochodowa“

Warszawa, Jasna 10. Tel. 605-09, 239-69



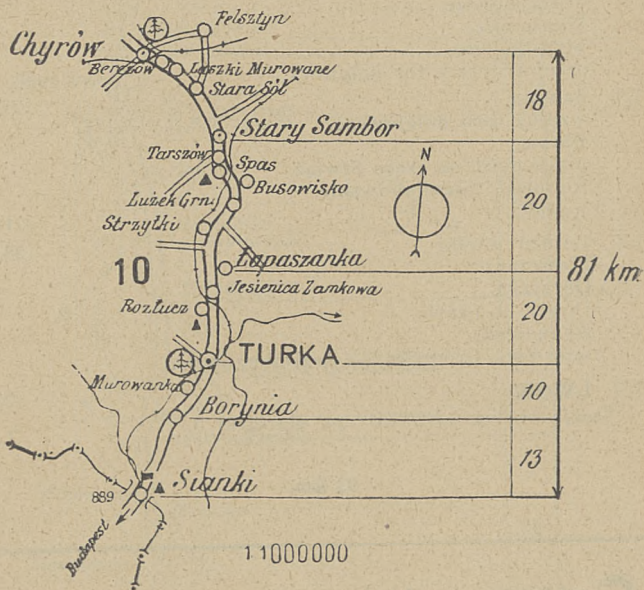
1:1000.000

CHYRÓW — SIANKI
(Granica Polsko-Czechosłowacka).

km.		km.
0.0.	CHYRÓW Berezów Laszki Muranowe Stara Sól	18.0.
18.0.	Stary Sambor Tarszów Spas przejazd przez tor kolejowy. Busowisko Łużek Grn. Strzyłki wzdłuż toru kolejowego.	20.0.
20.0.	Łapaszanka Jasienica Zamkowa Roztucz	20.0.
20.0.	Turka Murowanka	10.0.
10.0.	Borynia polski urząd celny Sianki	13.0.
13.0.	GRANICA POLSKO-CZECHOSŁOWACKA	0.0.

81 km.

Centra — baterje



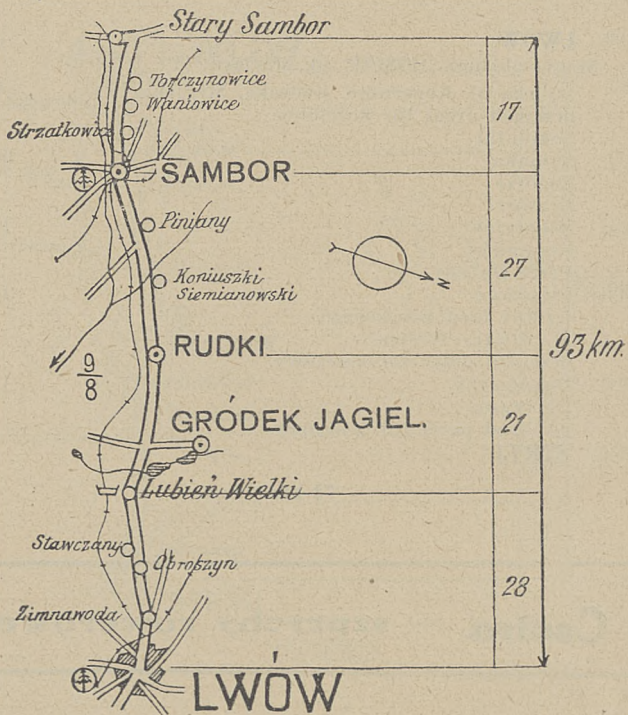
STARY SAMBOR — LWÓW

km.		km.
0.0.	STARY SAMBOR Torczynowice Waniowice Strzałkowice przejazd przez tor kolejowy.	17.0.
17.0.	Sambor wzdłuż toru kolejowego. Piniany przez most na rzece Stwiąż Koniuszki Siemianowskie.	27.0.
27.0.	Rudki	21.0.
21.0.	Lubień Wielki Stawczany Obroszyn skręcić w prawo. Zimnawoda wjazd ul. Gródecka — Kazimierzowska.	28.0.
28.0.	LWÓW	0.0.
☉	Stacja obsługi „BOSCH“ pl. Mariacki 9.	

93 km.

Centra — łańcuchy rowerowe

Opony „STOMIL” Sp. Akc.
L. Piasecki Lwów, Zyblikiewicza 39



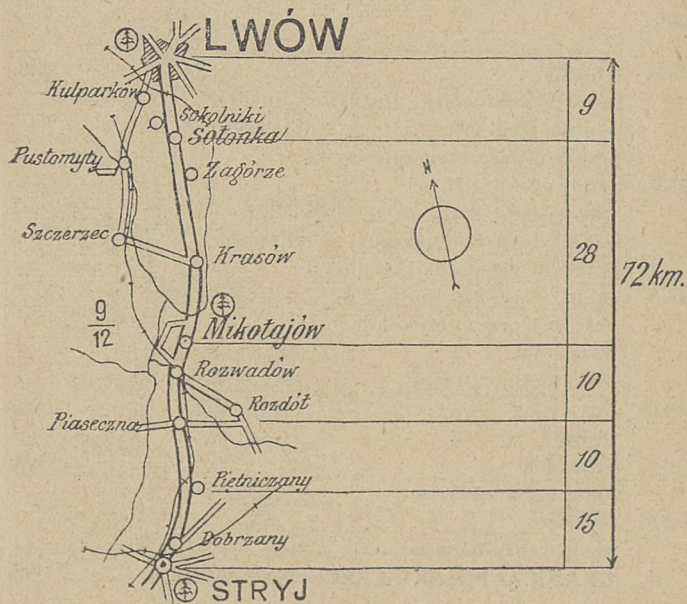
1:1.000.000

L W Ó W — S T R Y J

km.		km.
0.0.	LWÓW	
U	Stacja obsługi „BOSCH“ pl. Mariacki 9. wyjazd ul. Kopernika, Kadecka, Stryjska, przejazd przez tor kolejowy.	9.0.
9.0.	Sokolniki Sołonka Zagórze Krasów.	28.0.
28.0.	Mikołajów Rozwadów Przez Dniestr	10.0.
10.0.	Piaseczno wzdłuż toru kolejowego. St. Bilcza—Wolica przejazd przez tor kolejowy.	10.0.
10.0.	Piętniczany Dobrzany przejazd przez tor kolejowy.	15.0.
15.0.	STRYJ	0.0.
72 km.		

Centra — szprychy rowerowe

Opony „STOMIL” Sp. Akc.
L. Piasecki Lwów, Zyblikiewicza 39



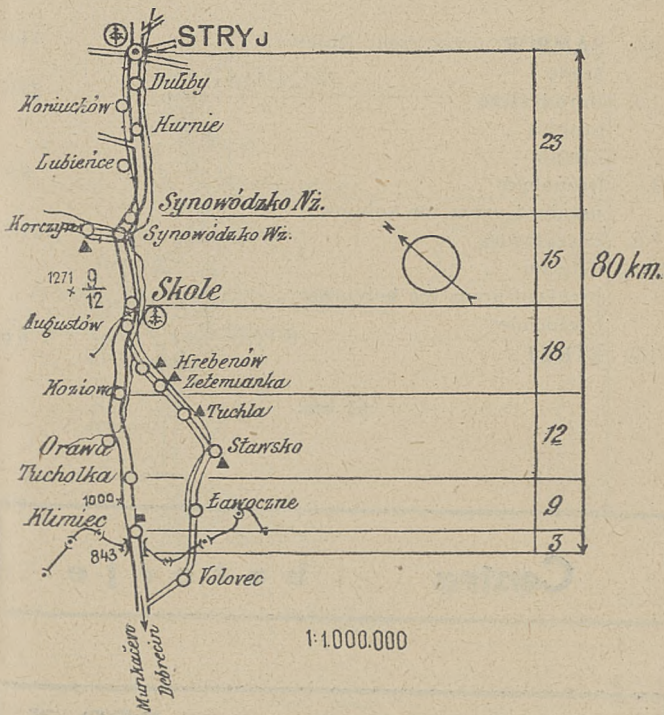
STRYJ — KLIMIEC

(Granica Polsko-Czechosłowacka).

km.		km.
0.0.	STRYJ Duliby, Koniuchów, Hurnia, Lubieńce. wzdłuż rzeki Stryj i toru kolejowego przejazd przez tor kolejowy	23.0.
23.0.	Synowódzko Nż. Synowódzko Wż. wzdłuż toru kolejowego i rzeki Opór przejazd przez tor kolejowy	15.0.
15.0.	Skole przejazd przez tor kolejowy Augustów przez dolinę Orawy.	18.0.
18.0.	Koziowa Orawa	12.0.
12.0.	Tuchołka przez Łysą (1000 m.)	9.0.
9.0.	Klimiec urząd celny Klimiec	
3.0.	GRANICA POLSKO-CZECHOSŁOWACKA	0.0.

80 km.

Centra — igły gramofonowe



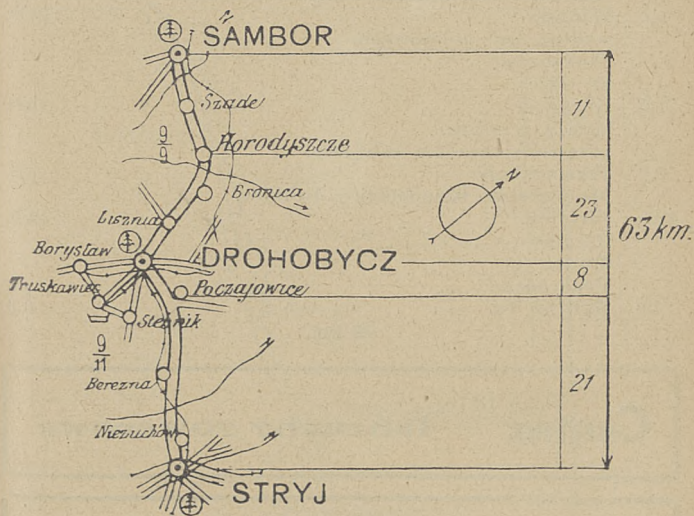
SAMBOR — STRYJ

km.		km.
0.0.	SAMBOR , przez rzekę Dniestr	11.0.
	Szade	
11.0.	Horodyszcze	23.0.
	Bronica	
	Lisznia	
23.0.	Drohobycz	8.0.
	przejazd przez tor kolejowy	
8.0.	Poczałowice	21.0.
	Berezna	
	przejazd przez tor kolejowy	
	Nieżuchów	
21.0.	STRYJ	0.0.

63 km.

Centra — baterje

Preparat do górnego smarowania **REDeX**
 ułatwia start w każdej porze roku



1:1.000.000

km.	LWÓW — ROHATYŃ	km.
0.0.	LWÓW	
	☪ Stacja obsługi „BOSCH“ pl. Mariacki 9. wyjazd pl. Mariacki, Łyczakowska, (na lewo Czartkowska Skała — 414 m.)	9.0.
9.0.	Winniki wzdłuż toru kolejowego. Podbereźce St. Gaje	21.0.
21.0.	Kurowice skręcić w prawo. przejazd przez tor kolejowy.	16.0.
16.0.	Przemysławany	18.0.
	Meryszczów, Brzuchowice, Hulków.	
18.0.	Firlejów Józefów Ruda Podgrodzie.	14.0.
14.0.	ROHATYŃ	0.0.
	78 km.	

Centra — łańcuchy rowerowe

Opony „STOMIL” Sp. Akc.
L. Piasecki, Lwów, Zyblikiewicza 39.

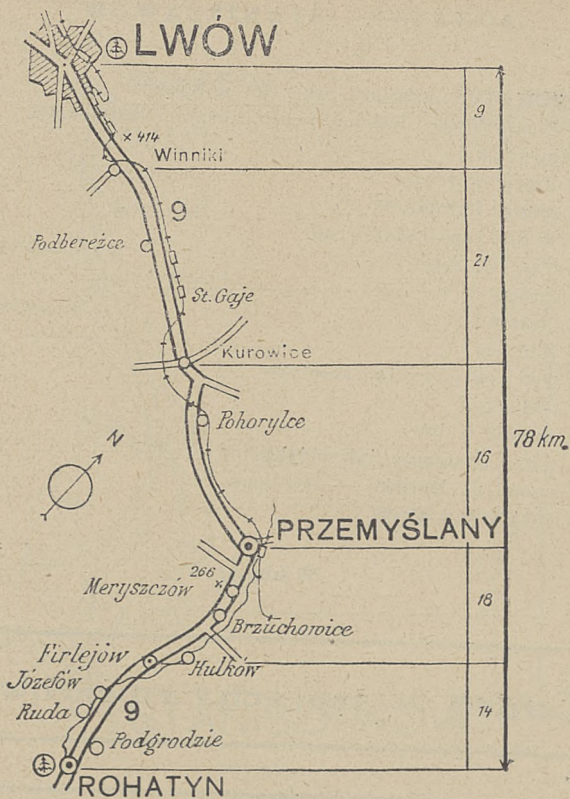
● **TŁOKI — ZAWORY** ●
„**THOMPSON**“ (U. S. A.)

uznane za najlepsze

JENER, REPREZ. NA POLSKĘ

„**Centrala Samochodowa**“

Warszawa, Jasna 10. Tel. 605-09, 239-69



1 750.000

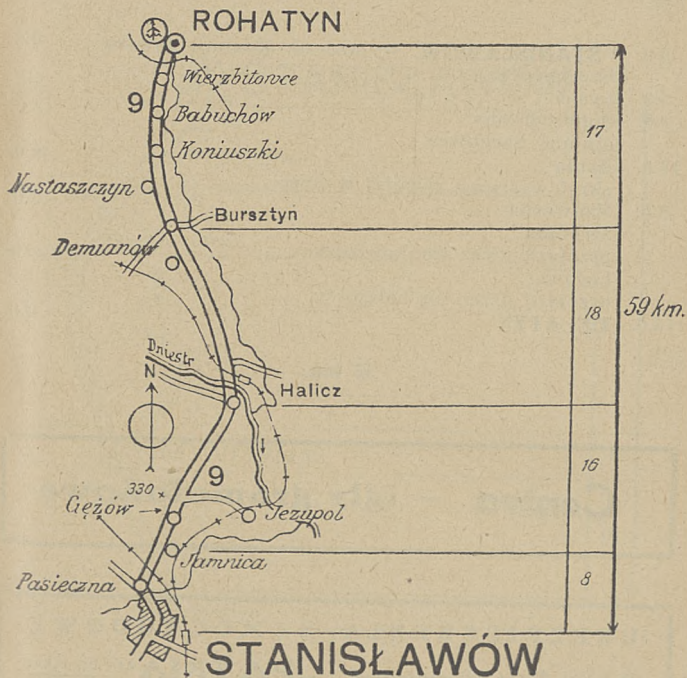
ROHATYŃ — STANISŁAWÓW

km.		km.
0.0.	ROHATYŃ , przejazd przez tor kolejowy Wierzbilowce, Babuchów, Koniuszki, Nastaszczyn.	17.0.
17.0.	Bursztyn skrócić w lewo. ominać Demianów wzdłuż toru kolejowego. przez Dniestr.	18.0.
18.0.	Halicz Ciężów.	16.0.
16.0.	Jamnica przejazd przez tor kolejowy. Pasieczna skrócić w lewo. przez Bystrycę Sołowińską wjazd ul. Halicką — Rynkiem.	8.0.
8.0.	STANISŁAWÓW	0.0.

59 km.

Centra — szprychy rowerowe

Opony „STOMIL” Sp. Akc.
„Rewera”, Stanisławów, Sobieskiego 26.



1:750.000

STANISŁAWÓW — DELATYN

km.		km.
0.0.	STANISŁAWÓW , wyjazd ul. Kazimierzowska Krechowice.	9.0.
9.0.	Łysiec	8.0.
8.0.	Bohorodczany ominać Lachowce.	14.0.
14.0.	Bania skręt w prawo, później w lewo.	8.0.
8.0.	Nadwórna Strymba przejazd przez tor kolejowy. Łojowa przejazd przez tor kolejowy.	13.0.
13.0.	DELATYN	0.0.

52 km.

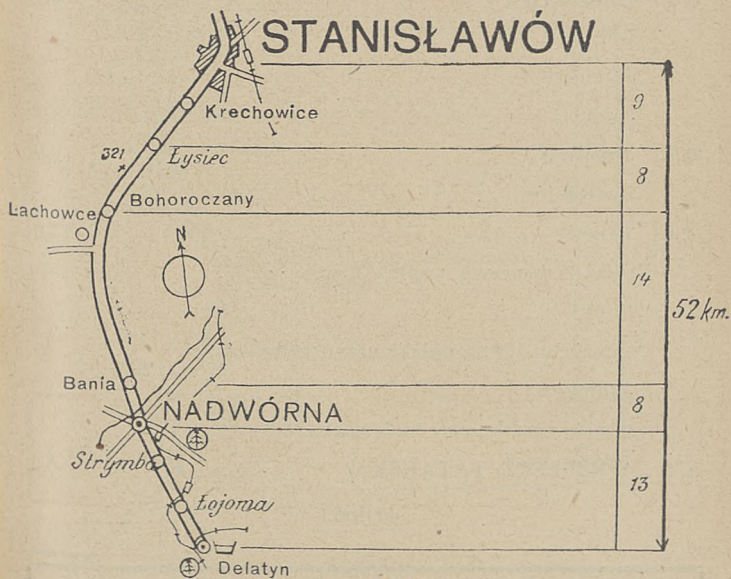
Centra — igły gramofonowe

UBEZPIECZENIA SAMOCHODOWE

Polskie T-wo Ubezpieczeń **„PATRIA“** Sp. Akc.

Opony „STOMIL” Sp. Akc.

„Rewera”, Stanisławów, Sobieskiego 26.

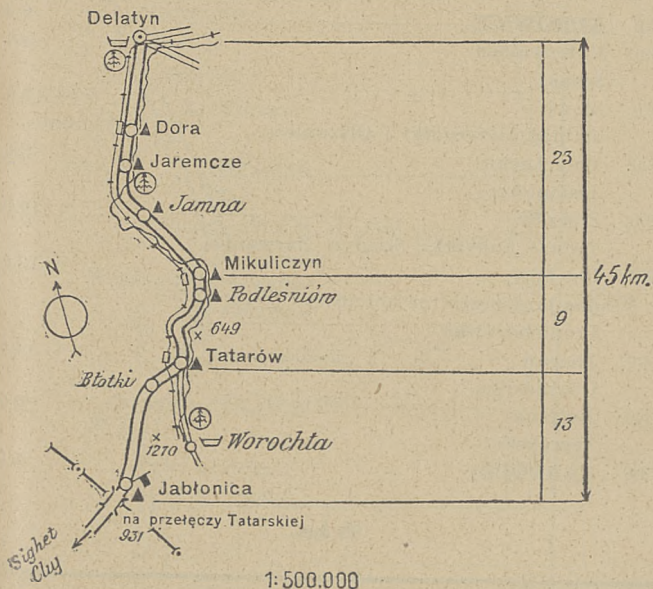


DELATYN — JABŁONICA

km.		km.
0.0.	DELATYN	23.0.
	Dora	
	Jaremcze	
	Jamna.	
23.0.	Mikuliczyn	9.0.
	Podleśniów.	
9.0.	Tatarów	13.0.
	skręcić w prawo wzdłuż Prutu	
	Błotki	
	skręcić w lewo; polski urząd celny	
	Jabłonica	
	granica polsko-czechosłowacka.	
13.0.	(PRZEŁĘCZ Tatarska)	0.0.
	45 km.	

Centra — baterje

Preparat do górnego smarowania **REDeX**
stосуje się do każdego paliwa i oleju



100

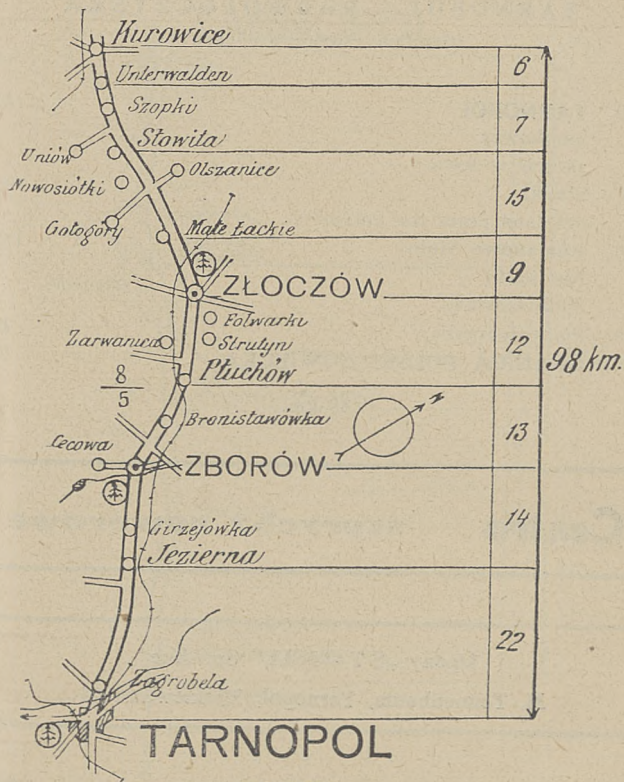
KUROWICE — TARNOPOL

km.		km.
0.0.	KUROWICE	6.0.
6.0.	Unterwalden Szopki.	6.0.
7.0.	Słowita ominać Nowosiołki i Olszanice.	15.0.
15.0.	Małe Łackie Jasionowce.	9.0.
9.0.	Złoczów ominać Folwarki, Strułyn, Zarwanica.	12.0.
12.0.	Płuchów przejazd przez tor kolejowy. Bronisławówka.	13.0.
13.0.	Zborów Girzejówka.	14.0.
14.0.	Jezierna Zagrobela.	22.0.
22.0.	TARNOPOL	0.0.

98 km.

Centra — łańcuchy rowerowe

Opony „STOMIL” Sp. Akc.
M. Tennenbaum, Tarnopol, Mickiewicza 21.



TARNOPOL — PODWOŁOCZYSKA

(Granica Polsko-Sowiecka).

km.		km.
0.0.	TARNOPOL	11.0.
	Smykowce	
	skrócić w lewo.	
11.0.	Słupki.	10.0.
	przejazd przez tor kolejowy.	
10.0.	Romanowe Sioło	15.0.
	Kamionki	
	Zadnieszówka.	
15.0.	Podwołoczyska.	2.0.
2.0.	GRANICA POLSKO-SOWIECKA	0.0.

38 km.

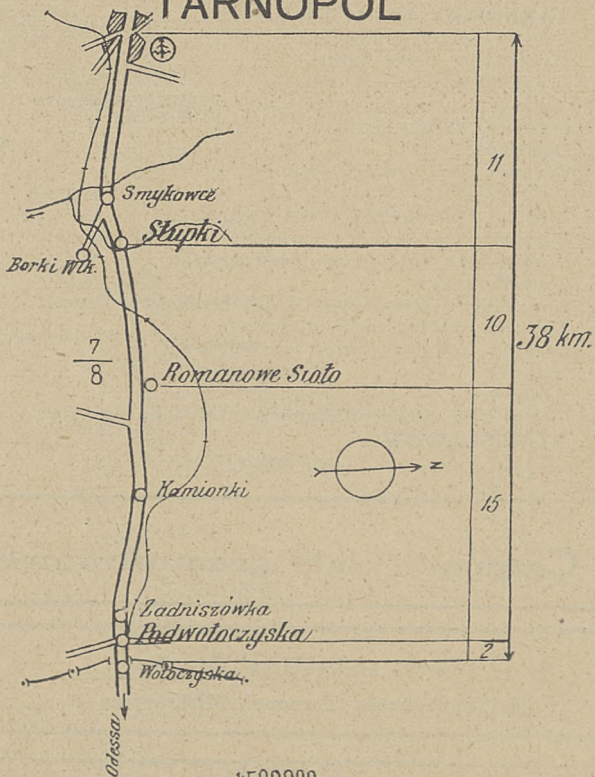
Centra — szprychy rowerowe

Opony „STOMIL” Sp. Akc.

M. Tennenbaum, Tarnopol, Mickiewicza 21

Preparat do górnego smarowania **REDeX**
rozpuszcza nagar w silniku

TARNOPOL



1:500000

102

TARNOPOL — STANISŁAWÓW

km.		km.
0.0.	TARNOPOL , ominąć Berezowice przejazd przez tor kolejowy.	12.0.
12.0.	Myszkowice przez Seret Czartoria przez Seret.	8.0.
8.0.	Mikulińce przez Seret do stacji Mikulińce-Strusów Strusów, Bernardówka.	15.0.
15.0.	Darachów Brykula Str., Chmielówka.	16.0.
16.0.	Dobropole Zielona, Podzameczek przez Strype.	18.0.
18.0.	Buczacz wzdłuż toru kolejowego, Jezierzany.	17.0.
17.0.	Monasterzyska Korościatyn, Komarówka, Dobromyśl przez Dniestr.	20.0.
20.0.	Niżniów, wzdłuż toru kolejowego Oleszów, przejazd przez tor kolejowy Ostryń.	15.0.
15.0.	Kłubowce	5.0.
5.0.	Tyśmienica, wjazd ul. Sapieżyńską — Karpińskiego	11.0.
11.0.	STANISŁAWÓW	0.0.

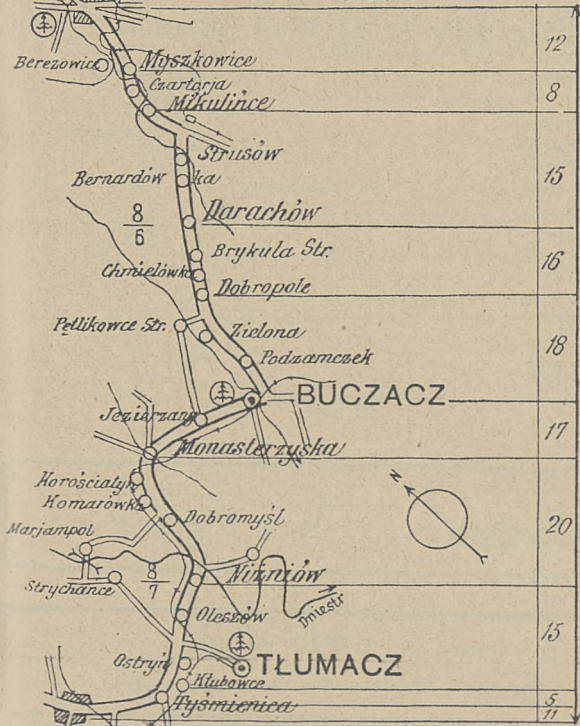
137 km.

Centra — igły gramofonowe

Opony „STOMIL” Sp. Akc.
M. Tennenbaum, Tarnopol, Mickiewicza 21

Opony „STOMIL” Sp. Akc.
„Rewera”, Stanisławów, Sobieskiego 26

TARNOPOL



137 km.

STANISŁAWÓW

1:1.000.000

STANISŁAWÓW — DOLINA

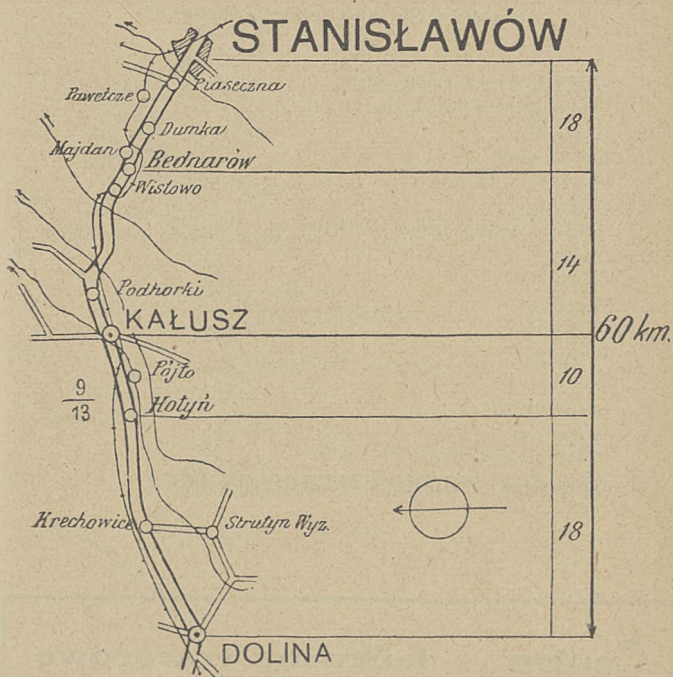
km.		km.
0.0.	STANISŁAWÓW , wyjazd Rynek, ul. Halicka przez Bystrzycę Sołotwińską Pasieczna, Pawelcze, Dumka, przejazd przez tor kolejowy. Majdan.	18.0.
18.0.	Bednarów Wisłowo dwa przejazdy przez tor kolejowy. Podhorki.	14.0.
14.0.	Kałuż przejazd przez tor kolejowy. Pójsło wzdłuż toru kolejowego.	10.0.
10.0.	Hołyn Krechowice.	18.0.
18.0.	DOLINA	0.0.

60 km.

Centra — baterie

Opony „STOMIL” Sp. Akc.
„Rewera”, Stanisławów, Sobieskiego 26

Preparat do górnego smarowania **REDeX**
zwiększa kompresję — ulepsza akcelerację



1:750.000

104

STRYJ — DOLINA — WYSZKÓW

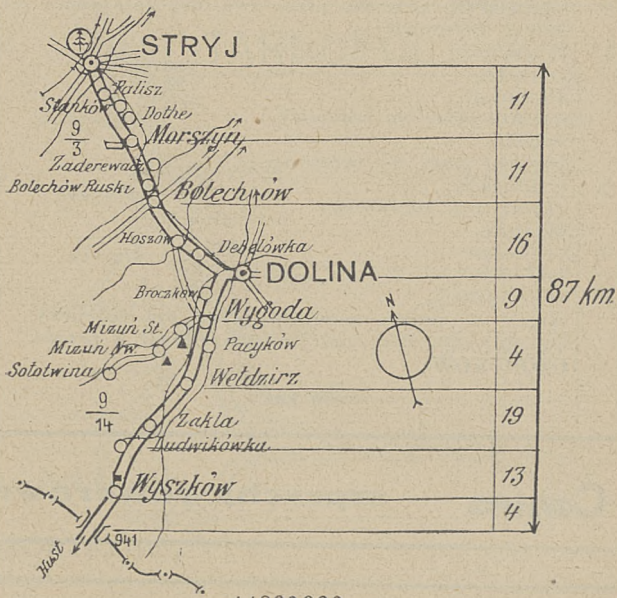
(Granica Polsko-Czechosłowacka).

km.		km.
0.0.	STRYJ , przez rzekę Stryj Palisz, Stanków, Dothe.	11.0.
11.0.	Morszyn Zaderewacz Bolechów Ruski.	11.0.
11.0.	Bolechów Hoszów, przez Świcę, Debelówka.	16.0.
16.0.	Dolina Broczków.	9.0.
9.0.	Wygoda Pacyków.	4.0.
4.0.	Wełdzierz Zakła.	19.0.
19.0.	Ludwikówka	13.0.
13.0.	Wyszków Polski urząd. celny Wyszków.	4.0.
4.0.	GRANICA POLSKO-CZECOSŁOWACKA	0.0.

87 km.

Centra — łańcuchy rowerowe

Preparat do górnego smarowania **REDeX**
oliwa już w pierwszym momencie ssania



TARNOPOL — CZORTKÓW

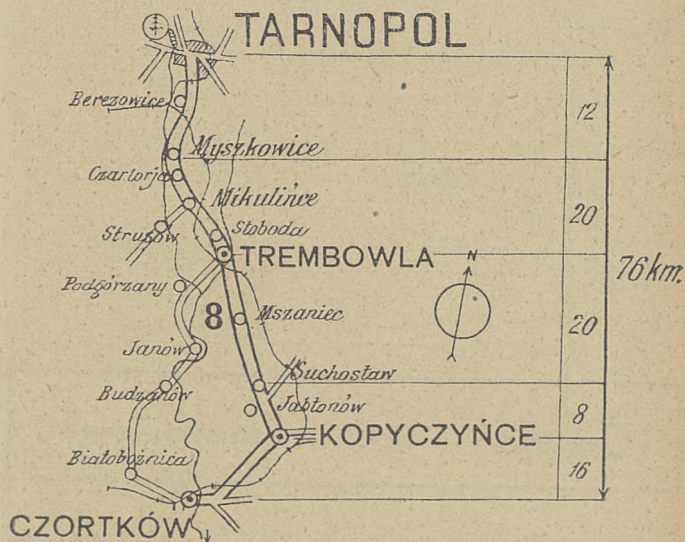
km.		km.
0.0.	TARNOPOL , przejazd przez dwa tory kolejowe ominąć Berezowice.	12.0.
12.0.	Myszkowice Czartoria Mikulińce przejazd przez tor kolejowy. Słoboda przejazd przez tor kolejowy.	20.0.
20.0.	Trembowła wzdłuż toru kolejowego. Mszaniec.	20.0.
20.0.	Suchosław Jabłonów.	8.0.
8.0.	Kopyczyńce skręcić w prawo, przejazd przez tor kolejowy, skrzyżowanie dróg—dalej prosto, skręcić w prawo.	16.0.
16.0.	CZORTKÓW	0.0.

76 km.

Centra — szprychy rowerowe

Opony „STOMIL” Sp. Akc.
M. Tennenbaum, Tarnopol, Mickiewicza 21

Preparat do górnego smarowania **REDeX**
zdobywa uznanie każdego kierowcy



CZORTKÓW — ZALESZCZYKI

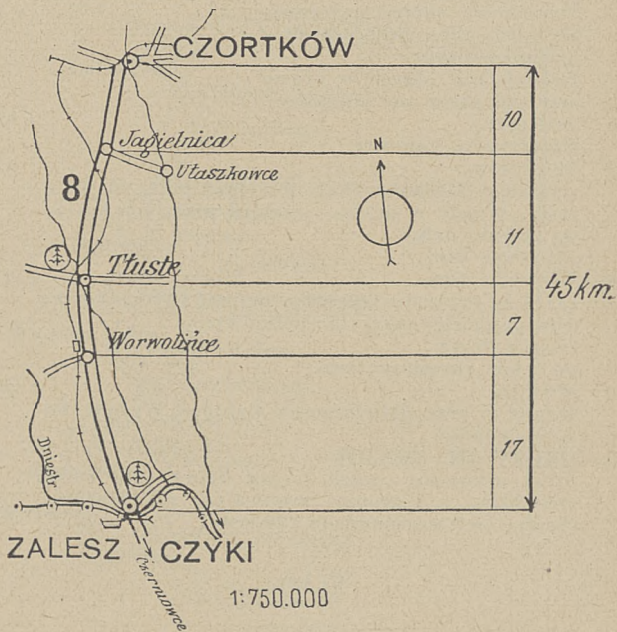
km.		km.
0.0.	CZORTKÓW , 8‰ wzniesienia, skrócić w lewo	10.0.
10.0.	Jagielnica dwa przejazdy przez tor kolejowy. wzdłuż toru kolejowego.	11.0.
11.0.	Thuste wzdłuż toru kolejowego.	7.0.
7.0.	Worwolińce	17.0.
17.0.	ZALESZCZYKI	0.0.

45 km.

Centra — igły gramofonowe

Preparat do górnego smarowania **REDeX**
zmniejsza zużycie paliwa i oleju

Pamiętajcie „**MAGNET**“
wszystko dla zapłonu

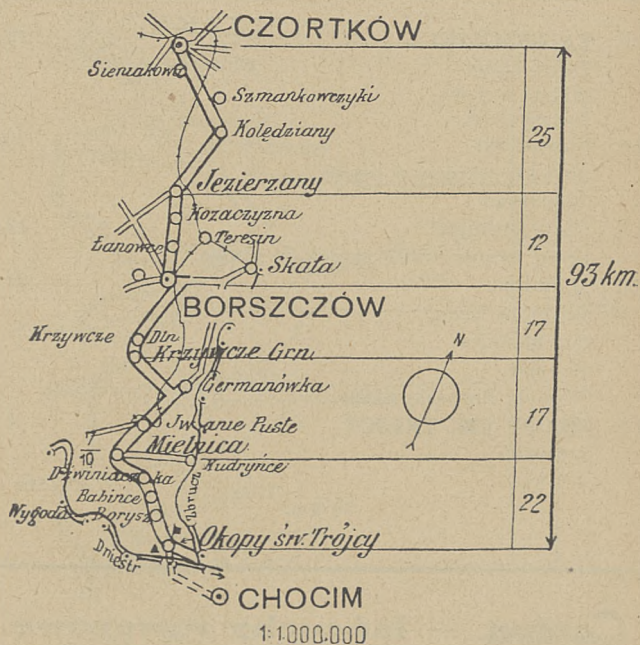


CZORTKÓW — OKOPY ŚW. TRÓJCY
(Granica Polsko-Sowiecka i Polsko-Rumuńska).

0.0.	CZORTKÓW	25.0.
	Sieniakowa, skrócić na prawo przejazd przez tor kolejowy. Szmankowczyki Kolendziany, skrócić w prawo przejazd przez tor kolejowy.	
25.0.	Jezierzany	12.0.
	Kozaczyzna, Łanowce.	
12.0.	Borszczów	17.0.
	wyjazd w kierunku Skały, przejazd przez tor kole- jowy, skrócić w prawo, przejazd przez tor kolejo- wy, prosto dalej Krzywce Dln.	
17.0.	Krzywce Grn.	17.0.
	przejazd przez tor kolejowy, ominąć Germankówkę, dwa przejazdy przez tor kolejowy. Iwanie Puste po 1 km. skrócić w lewo.	
17.0.	Mielnica	22.0.
	skrócić w lewo, Dźwiniaczka, Babińce, Wygoda Bo- ryszkowiecka.	
22.0.	OKOPY ŚW. TRÓJCY	0.0.
	Straż graniczna, polski urząd celny (dla ruchu granicznego z Rumunią), granica pol.-ros. (Zbrucz), granica polsko-rumuńska (Dniestr).	

93 km.

Centra — baterie



ZALESZCZYKI — OKOPY ŚW. TRÓJCY

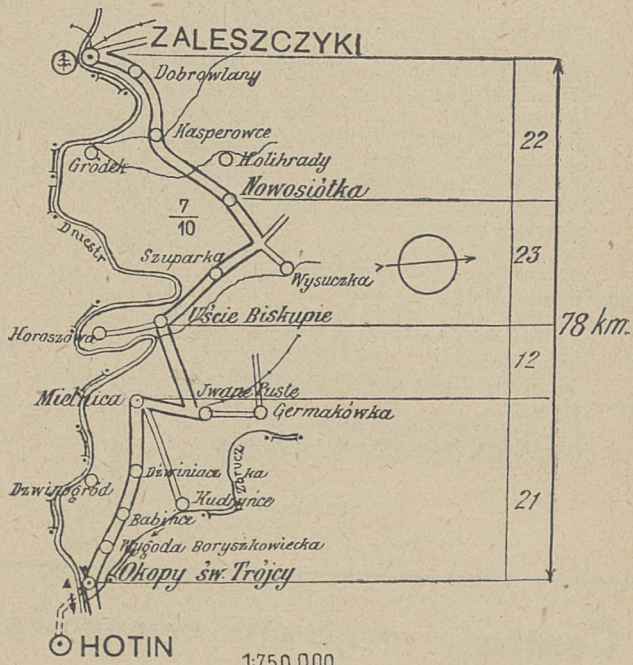
(Granica Polsko-Sowiecka i Polsko-Rumuńska).

km.		km.
0.0.	ZALESZCZYKI Dobrowlany skrócić w lewo. Kasperowce.	22.0.
22.0.	Nowosiółka po 4 km. skrócić w prawo Szuparka.	2.30.
23.0.	Uście Biskupie przed Iwanie Puste skrócić w prawo.	12.0.
12.0.	Mielnica skrócić w lewo. Dźwiniaczka Babińce Wygoda Boryszkowiecka	21.0.
21.0.	OKOPY ŚW. TRÓJCY granica.	0.0.

78 km.

Centra — łańcuchy rowerowe

Preparat do górnego smarowania **REDeX**
ułatwia start w każdej porze roku



DELATYŃ — ŚNIATYŃ

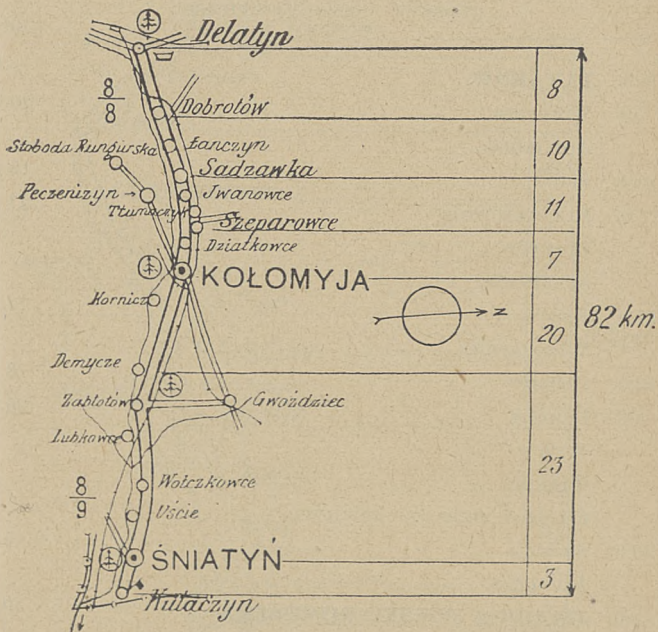
(Granica Polsko-Rumuńska).

km.		km.
0.0.	DELATYŃ , przejazd przez tor kolejowy. skrócić w prawo.	8.0.
8.0.	Dobrotów	10.0.
	Łączyn, w dolinie Prutu, wzdłuż toru kolejowego.	
10.0.	Sadzawka	11.0.
	Iwanowce, Tłumaczyk.	
11.0.	Szeparowce	7.0.
	skrócić w prawo.	
	Działkowce	
	przejazd przez tor kolejowy.	
7.0.	Kołomyja	20.0.
	przejazd przez tor kolejowy.	
	wzdłuż toru kolejowego, ominąć Kornicz.	
20.0.	Demycze	23.0.
	Zabłotów, Lubkowce, Wolczkowce, Ujście.	
23.0.	Śniatyń	3.0.
	Polski Urząd Celny Kułaczyn.	
3.0.	GRANICA POLSKO-RUMUŃSKA	0.0.

82 km.

Centra — szprychy rowerowe

Preparat do górnego smarowania **REDeX**
utrzymuje w czystości silnik i karburator



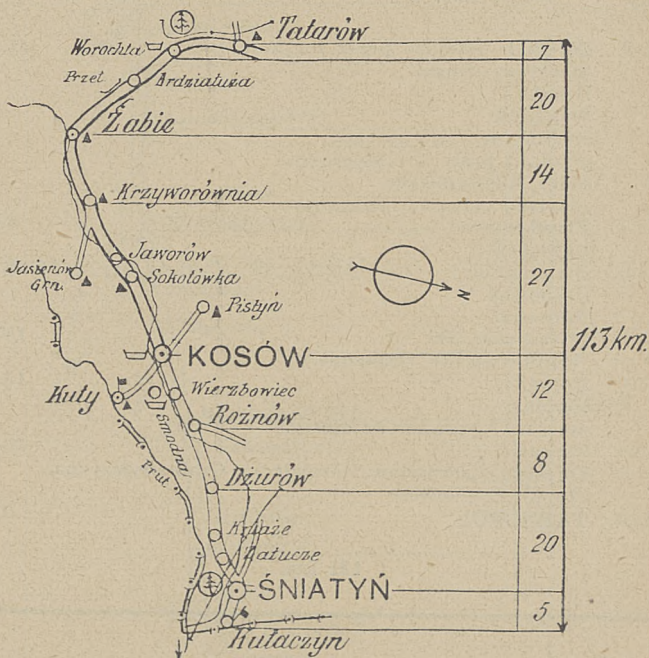
TATARÓW — ŻABIE — ŚNIATYŃ

(Granica Polsko-Rumuńska).

km.		km.
0.0.	TATARÓW	7.0.
7.0.	Worochta	20.0.
	Ardziałuża.	
20.0.	Żabie	14.0.
14.0.	Krzyworównia	27.0.
	Jaworów	
	Sokołówka.	
27.0.	Kosów	12.0.
	Wierzbowiec.	
12.0.	Rożnów	8.0.
8.0.	Dżurów	20.0.
	Kniaże	
	Załuże	
	przejazd przez tor kolejowy.	
20.0.	Śniatyn	5.0.
	Kułaczyn.	
5.0.	GRANICA POLSKO-RUMUŃSKA	0.0.

113 km.

Centra — igły gramofonowe



1:1.000.000

DUBNO — TARNOPOL

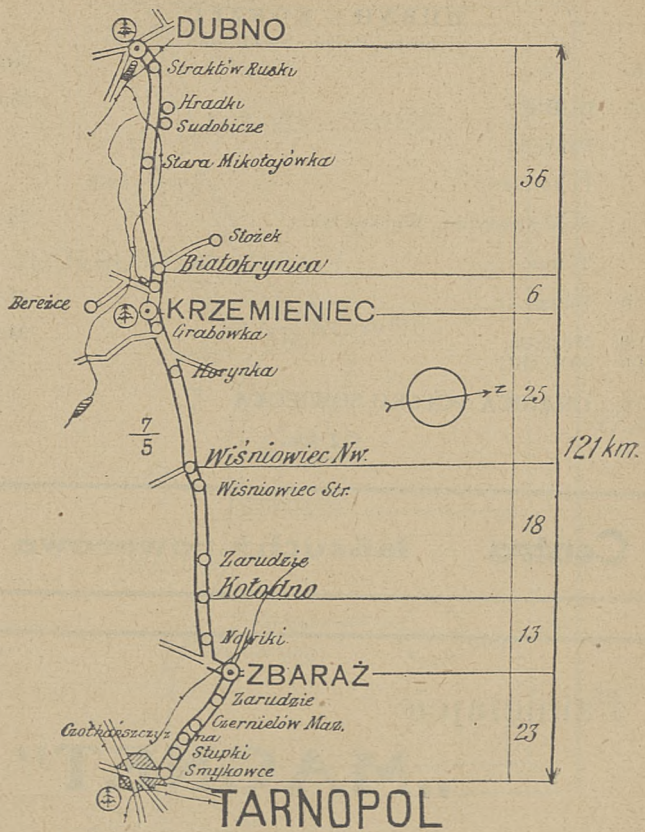
km.		km.
0.0.	DUBNO , przejazd przez tor kolejowy Straktów—Ruski Hradki Sudobicze wzdłuż toru kolejowego. przejazd przez tor kolejowy. Stara Mikołajówka przejazd przez tor kolejowy.	36.0.
36.0.	Białokrynica Dubieńskie.	6.0.
6.0.	Krzemieniec Grabówka Horynka.	25.0.
25.0.	Wiśniowiec Nw. Wiśniowiec Str., Zarudzie.	18.0.
18.0.	Kołodno Nowiki przejazd przez tor kolejowy.	13.0.
13.0.	Zbaraż Zarudzie, Czernelów Mazowiecki, Czołhańszczyzna, Słupki, Smykowiec.	23.0.
23.0.	TARNOPOL	0.0.

121 km.

Centra — baterie

Opony „STOMIL” Sp. Akc.

M. Tennenbaum, Tarnopol, Mickiewicza 21



DUBNO — KORZEC
(Granica Polsko-Sowiecka).

km.		km.
0.0.	DUBNO	16.0.
	Pantalia	
	Pohorelce.	
16.0.	Kol. Kurdyban Warkowicki	28.0.
	Tynne.	
28.0.	Równe	31.0.
31.0.	Hoszcza	34.0.
34.0.	KORZEC	3.0.
3.0.	GRANICA POLSKO-SOWIECKA	0.0.

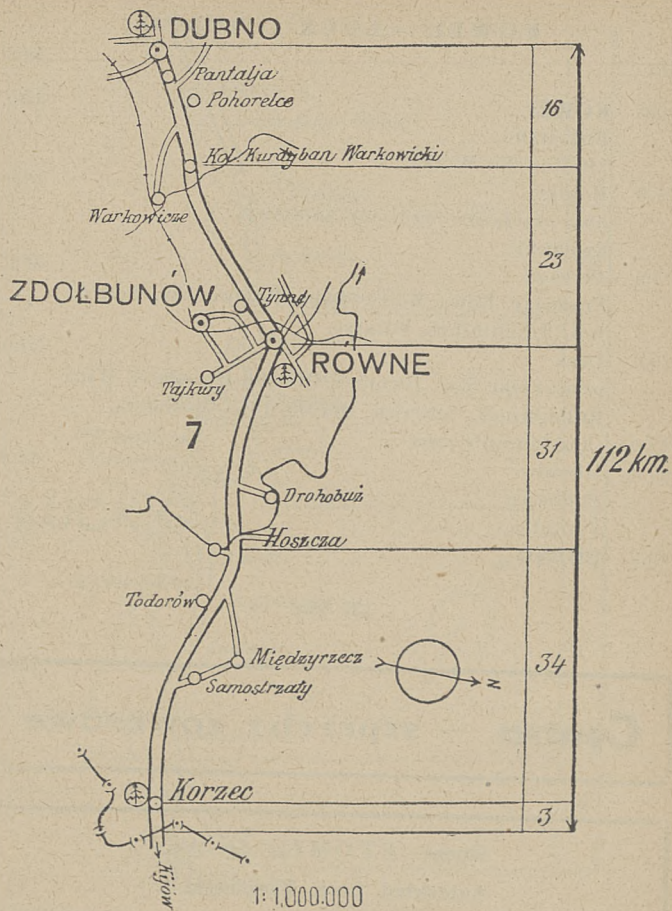
112 km.

Centra — łańcuchy rowerowe

Pamiętajcie

„MAGNET“

wszystko dla zapłonu



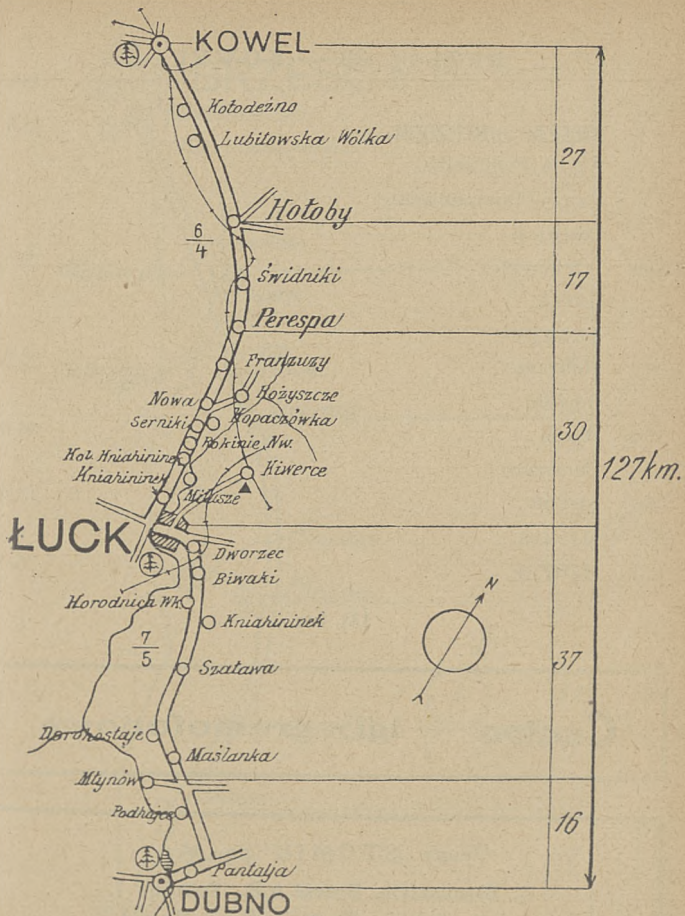
KOWEL — ŁUCK — DUBNO

km.		km.
0.0.	KOWEL Kołodziejno Lubitowska Wólka.	27.0.
27.0.	Hołoby dwa przejazdy przez tor kolejowy. Świdniki.	17.0.
17.0.	Perespa Francuzy, Nowa, Kopaczówka, Rokinie Nw., Serniki Kol. Kniahininek, Milusze.	30.0.
30.0.	Łuck przez rzekę Styr, Dworzec, Biwaki, Horodnica Wlk., Kniahininek, Szaława, Dorohostaje, Maślanka, skrzyżowanie szos.	37.0.
37.0.	Młynów Podhajce Pantalia.	16.0.
16.0.	DUBNO	0.0.

127 km.

Centra — szprychy rowerowe

Opony „STOMIL” Sp. Akc.
Autoskład, Luck, Kościuszki 6.



1:1 000 000

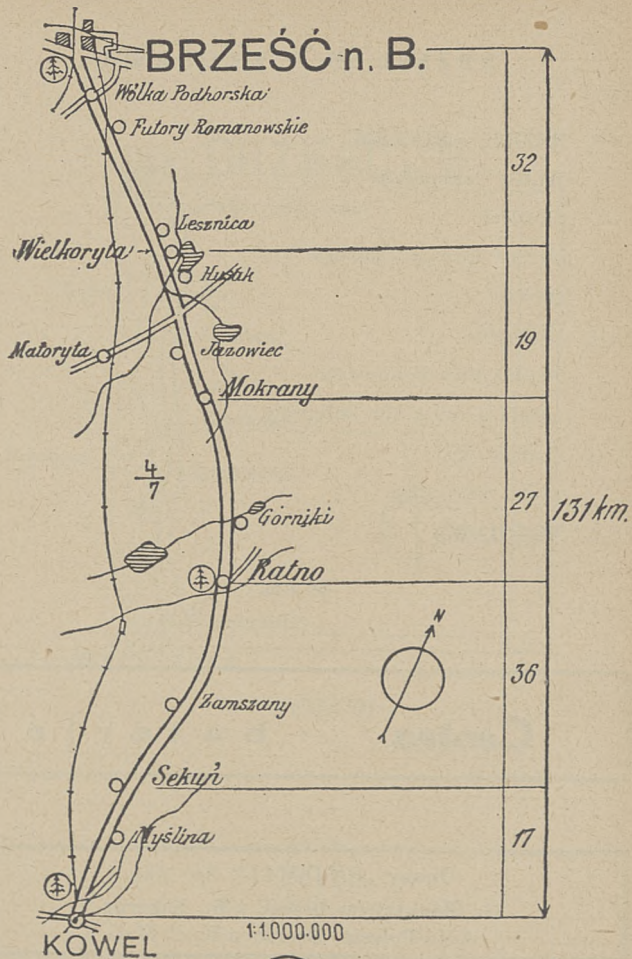
BRZEŚĆ n/B. — KOWEL

km.		km.
0.0.	BRZEŚĆ n/BUGIEM,	32.0.
	Wólka Podhorska	
	Futory Romanowskie	
	Lesznica.	
32.0.	Wielkoryta	19.0.
	Husak	
	Jazowiec.	
19.0.	Mokrany	27.0.
	Górniki.	
27.0.	Ratno	36.0.
	Zamszany.	
36.0.	Siekuń	17.0.
	Myślina.	
17.0.	KOWEL	0.0.

131 km.

Centra — igły gramofonowe

Opony „STOMIL” Sp. Akc.
G. Blanksztein, Brześć n/B., Soborna 7
Auto-Polesie, Brześć n/B., 3 Maja 5



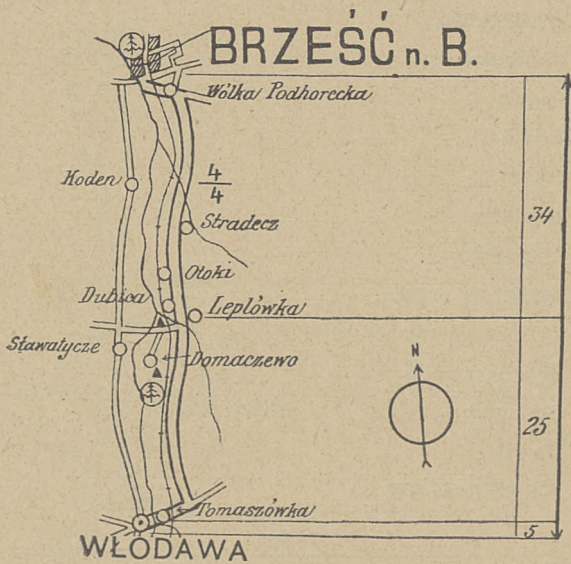
BRZEŚĆ n/B. — WŁODAWA

km.		km.
0.0.	BRZEŚĆ n/BUGIEM, Wólka Podhorecka Stradecz wzdłuż toru kolejowego. Otoki.	34.0.
34.0.	Lepłówka wzdłuż toru kolejowego. przejazd przez tor kolejowy.	25.0.
25.0.	Tomaszówka przez rzekę Bug.	5.0.
5.0.	WŁODAWA	0.0.

64 km.

Centra — baterje

Opony „STOMIL” Sp. Akc.
G. Blanksztejn, Brześć n/B., Soborna 7
Auto-Polesie, Brześć n/B., 3 Maja 5



1:1000.000

116

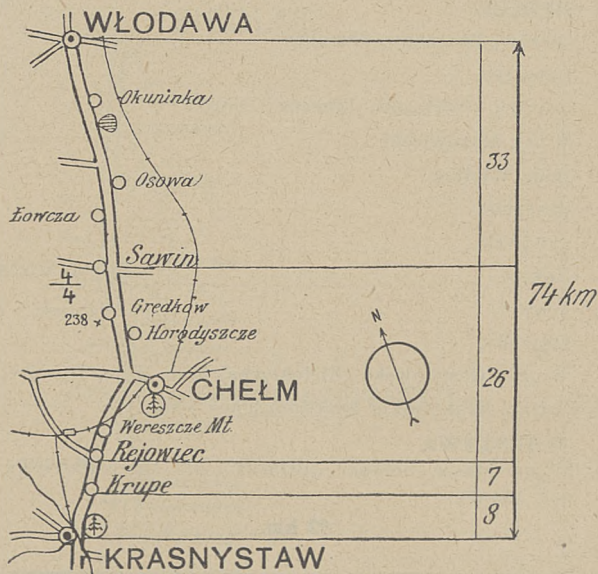
WŁODAWA — KRASNYSTAW

km.		km.
0.0.	WŁODAWA	33.0.
	Okuninka	
	Osowa	
	Łowcza.	
33.0.	Sawin	26.0.
	Gředków	
	Horodyszcze	
	skręcić w prawo.	
	przejazd przez tor kolejowy.	
	Wereszcze Mł.	
26.0.	Rejowiec	7.0
7.0.	Krupe	8.0.
8.0.	KRASNYSTAW	0.0.

74 km.

Centra — łańcuchy rowerowe

Preparat do górnego smarowania **REDeX**
ułatwia docieranie silnika



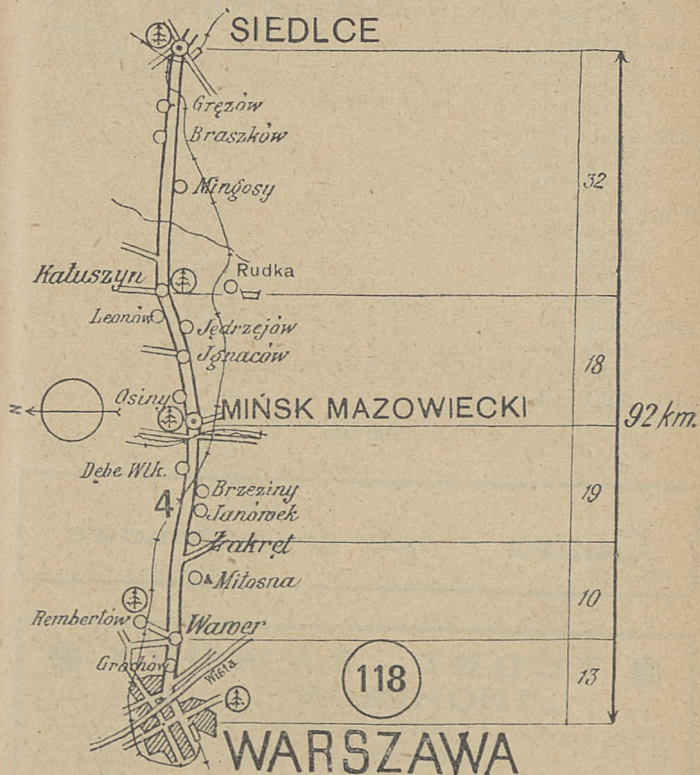
SIEDLCE — WARSZAWA

km.		km.
0.0.	SIEDLCE Grzędów, Braszków, Mingosy.	32.0.
32.0.	Kałużyn Leonów, Jędrzejów, Ignaców, Osiny.	18.0.
18.0.	Mińsk Mazowiecki Dębe Wielkie Brzeziny Janówek.	19.0.
19.0.	Zakręt	10.0.
10.0.	Wawer Grochów wjazd: Grochowska, Zieleniecka, 3-go Maja, Nowy Świat, Krakowskie Przedmieście.	13.0.
13.0.	WARSZAWA	0.0.
	☉ Główna stacja obsługi „BOSCH“ ul. Marszałkowska 17, tel. 554-60.	

92 km.

Centra — szprychy rowerowe

Opony „S T O M I L” Sp. Akc.
Skład fabryczny, Warszawa, Trębacka 10



1:1,000,000

BRZEŚĆ n/B. — SIEDLCE

km.		km.
0.0.	BRZEŚĆ n/B. , wyjazd: Nowo-Jagiellońska	6.0.
6.0.	Terespol Małaszewicze Zalesie przez rzeki Klukówka i Krzna.	36.0.
36.0.	Biała Podlaska Sławacinek Rogoźnica.	25.0.
25.0.	Międzyrzec Żabce Tłuściec Krzewica Plewki.	27.0.
27.0.	Zbuczyn Ujrzanów przejazd przez tor kolejowy.	14.0.
14.0.	SIEDLCE	0.0.

108 km.

Centra — igły gramofonowe

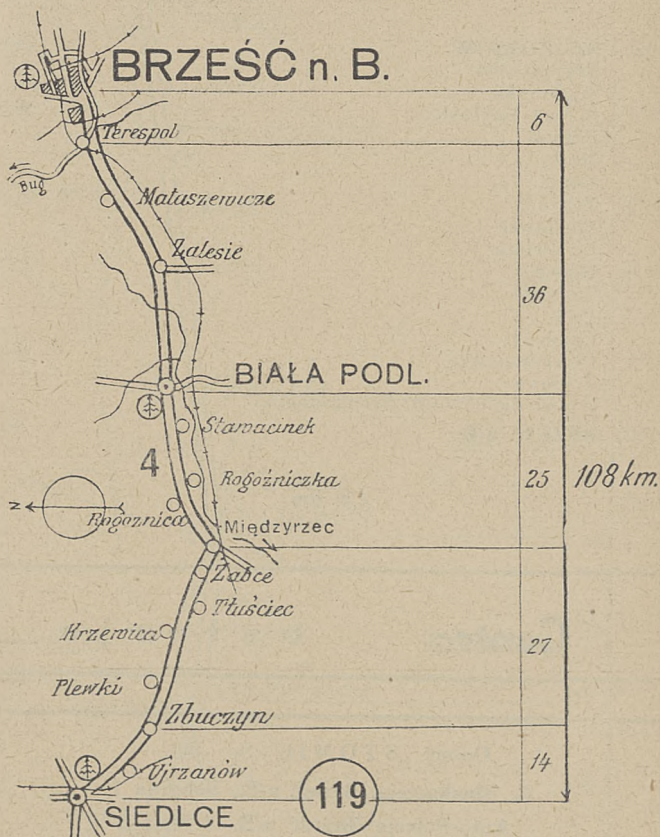
● **TŁOKI — ZAWORY** ●
„THOMPSON“ (U. S. A.)

uznane za najlepsze

JENER, REPREZ. NA POLSKĘ

„Centrala Samochodowa“

Warszawa, Jasna 10. Tel. 605-09, 239-69



1:1,000,000

KOSSÓW (STACJA) — BRZEŚĆ n/B.

km.		km.
0.0.	ST. KOSSÓW Niechaczewo Smolarska.	21.0.
21.0.	Bereza Kartuska Błudeń Minki Horsk.	36.0.
36.0.	Zaprudy Zuchowce Łucewicze.	21.0.
21.0.	Kobryń Zabużki Perki Chodosy.	22.0.
22.0.	Chwedkowicze Tryszyn wjazd na ul. Gen. Szeptyckiego.	26.0.
26.0.	BRZEŚĆ n/B.	0.0.

126 km.

Centra — baterje

Opony „STOMIL” Sp. Akc.
G. Blanksztein, Brześć n/B., Soborna 7
Auto-Polesie, Brześć n/B., 3 Maja 5

KOSÓW

St. Kosów

Niechaczewo

Smolarska

Bereza Kartuska

Btadeń

Minki

Horst

4

Zaprudy

Zachonce

Łucewicze

KOBRYŃ

Zabwinki

Perki

Chodosy

Zabinka

Chwedkowicze

Tryszyń

BRZEŚĆ n B

21

36

21

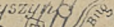
22

26

126 km.

1:1,000,000

120



GRANICA POL.-SOW. — ST. KOSSÓW

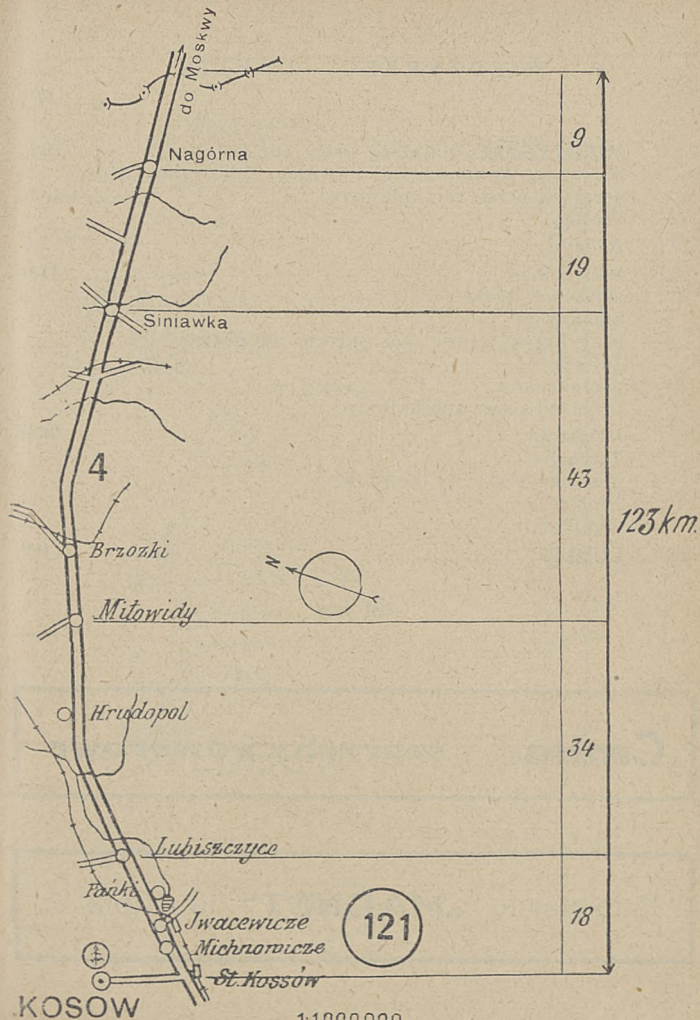
km.		km.
0.0.	GRANICA POLSKO-SOWIECKA	9.0.
9.0.	Nagórna	19.0.
19.0.	Siniawka	43.0.
	Brzozki.	
43.0.	Miłowidy	34.0.
	Hrudopol.	
34.0.	Lubiszczyce	18.0.
	Pańki	
	Iwacewicz	
	Michnowicze.	
18.0.	ST. KOSSÓW	0.0.

123 km.

Centra — łańcuchy rowerowe

Pamiętajcie „**MAGNET**“

wszystko dla oświetlenia



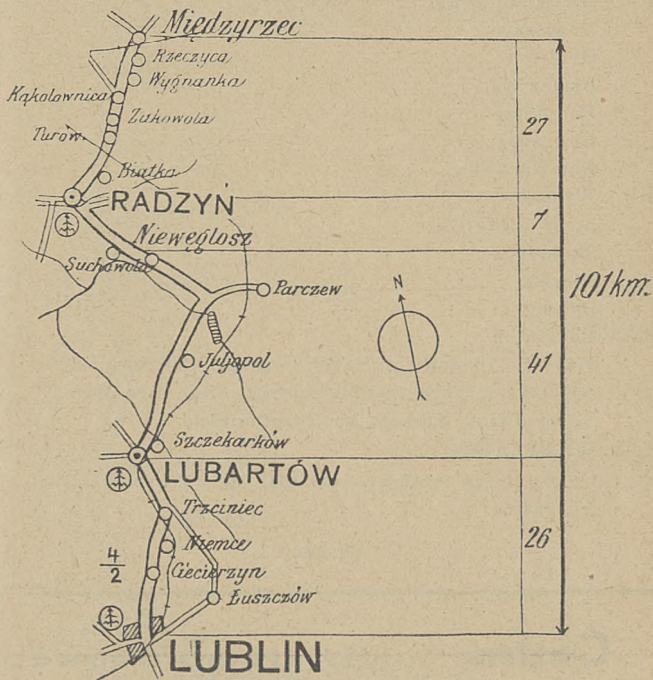
MIĘDZYRZEC — LUBLIN

km.		km.
0.0.	MIĘDZYRZEC , przejazd przez tor kolejowy Rzeczyca, Wyganka, Kąkołownica, Żakowola, Turów. przejazd przez tor kolejowy. Białka.	27.0.
27.0.	Radzyn	7.0.
7.0.	Niewęgłosz skrócić w lewo. Suchowola przy krzyżowaniu szos skrócić na prawo. Juliopol Szczekarków przejazd przez tor kolejowy.	41.0.
41.0.	Lubartów Trzeńc przejazd przez tor kolejowy. Niemce Ciecierzyn.	26.0.
26.0.	LUBLIN	0.0.


101 km.

Centra — szprychy rowerowe

Pamiętajcie **„MAGNET“** ul. Złota 5



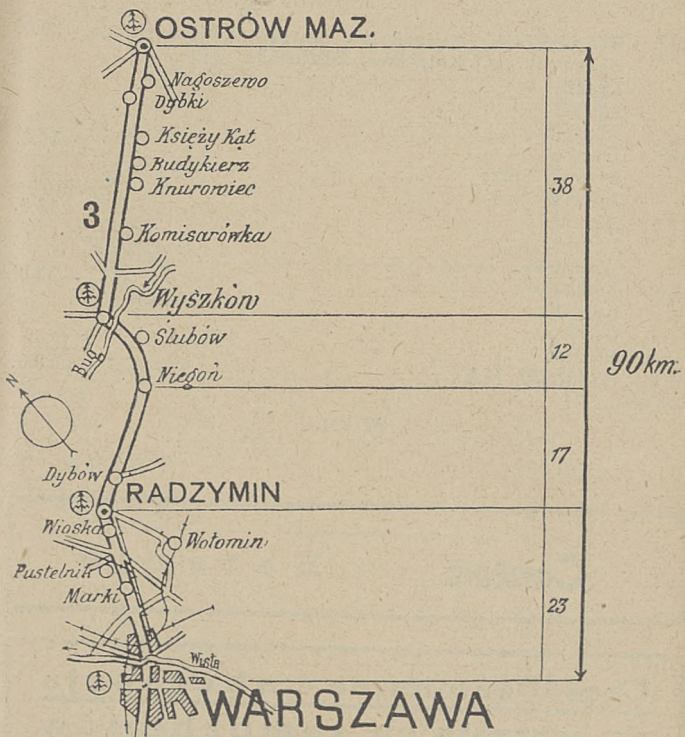
OSTRÓW MAZ. — WARSZAWA

km.		km.
0.0.	OSTRÓW MAZ.	38.0.
	Nagoszewo	
	Dybki	
	Książy Kąt	
	Budykierz	
	Knurówiec	
	Komisarówka.	
38.0.	Wyszków	12.0.
	przez rzekę Bug	
	Ślubów.	
12.0.	Niegoń	17.0.
	Dybów.	
17.0.	Radzimin	23.0.
	Wioska, Pustelnik, Marki, wjazd: Radziwińska, Ząbkowska, Targowa, Zieleniecka, Aleja 3-go Maja, Nowy Świat, Krakowskie Przedmieście.	
23.0.	WARSZAWA	0.0.
	Główna stacja obsługi „BOSCH“ ul. Marszałkowska 17, tel. 554-60.	

90 km.

Centra — igły gramofonowe

Opony „STOMIL” Sp. Akc.
„Stomil” S. A., Skład Fabr., Warszawa, Trębacka 10.



1:1000.000

123

BIAŁYSTOK — OSTRÓW MAZ.

km.		km.
0.0.	BIAŁYSTOK , wyjazd Al. Marszłka Piłsudskiego, Dąbrowskiego, Kolejowa, Żółtowska	30.0.
	Łyski	
	Żółtki	
	Rzędziany.	
30.0.	Jeżewo	19.0.
	Krzewo Stare	
	Jaworki Nowe.	
19.0.	Mężenin	18.0.
	Lespica	
	Wiśniewo.	
18.0.	Zambrów	32.0.
	Korytki	
	Ostrożne	
	Prasienica.	
32.0.	OSTRÓW MAZ.	0.0.

99 km.

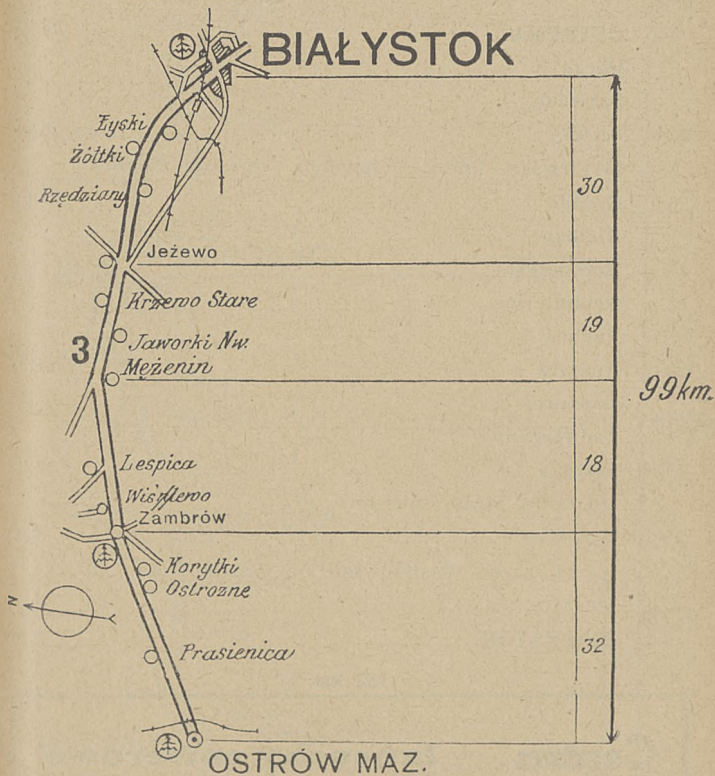
Centrala — baterje

**Części zamienne i akcesorja
do wszystkich samochodów**

„Centrala Samochodowa“

Warszawa, Jasna 10. Tel. 605-09, 239-69

BIAŁYSTOK



1:1.000.000

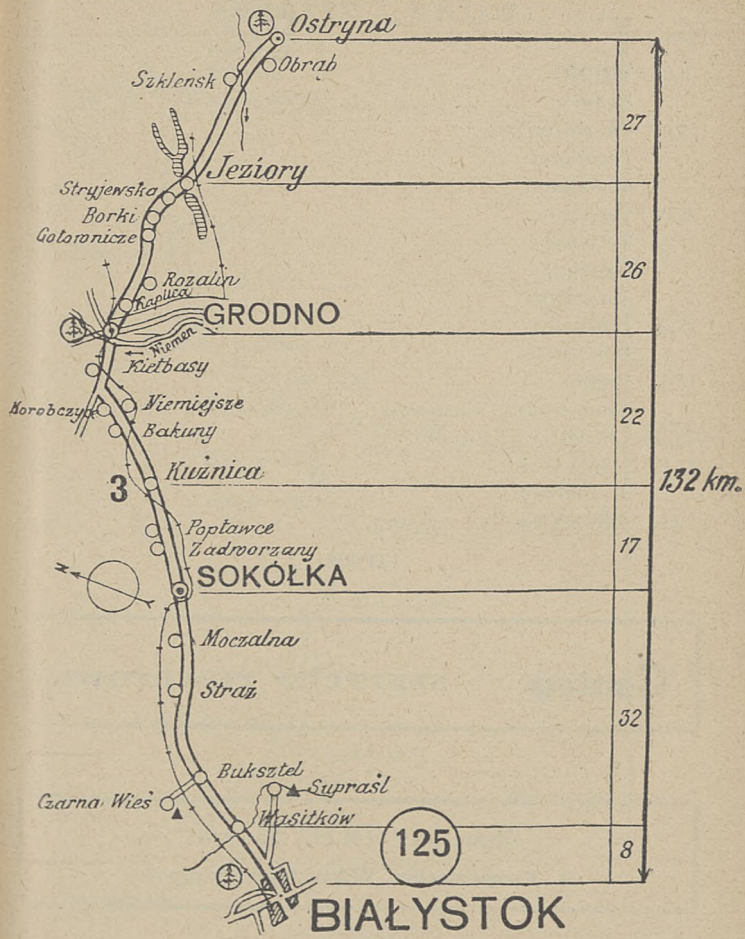
124

OSTRYNA — BIAŁYSTOK

km.		km.
0.0.	OSTRYNA Obrąb Szkleńsk.	27.0.
27.0.	Jeziory Stryjewska, Borki, Gołownicze, Rozalin, Kaplica.	26.0.
26.0.	Grodno Kiełbasy Korobczyce Neimniejsze Bakuny.	22.0.
22.0.	Kuźnica Popławce Zadworzany.	17.0.
17.0.	Sokółka Moczalna, Straż, Buksztel.	32.0.
32.0.	Wasilków wjazd: Szosa Wasilkowska, ul. Wasilkowska, ul. Sienkiewicza.	8.0.
8.0.	BIAŁYSTOK	0.0.

132 km.

Centra — łańcuchy rowerowe



1 1000.000

WILNO — OSTRYNA

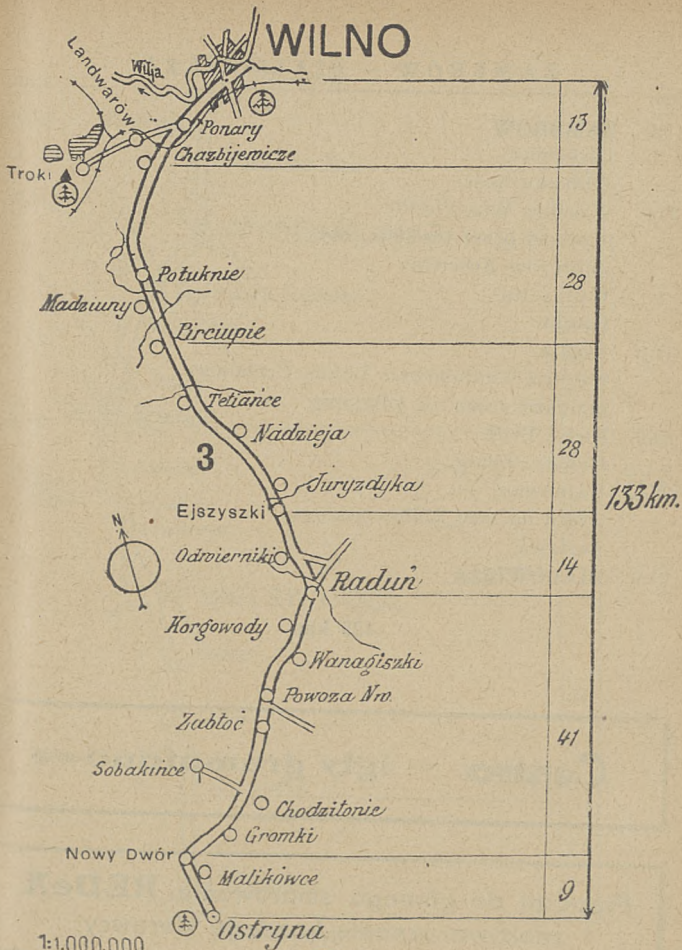
km.		km.
0.0.	WILNO	13.0.
	Ponary.	
13.0.	Charbijewicze	28.0.
	Połuknie	
	Madziuny.	
28.0.	Pirciupie	28.0.
	Tetiańce	
	Nadzieja	
	Juryzdyka.	
28.0.	Ejszyszki	14.0.
	Odwierniki.	
14.0.	Raduń	41.0.
	Korgowody, Wanagiszki, Przewoza Nw., Zabłoc, Chodziłonie, Gromki.	
41.0.	Nowy Dwór	9.0.
	Malikówee.	
9.0.	OSTRYNA	0.0.

133 km.

Centra — szprychy rowerowe

Opony „STOMIL” Sp. Akc.
N. Kamenmacher, Wilno, Mickiewicza 9.

WILNO



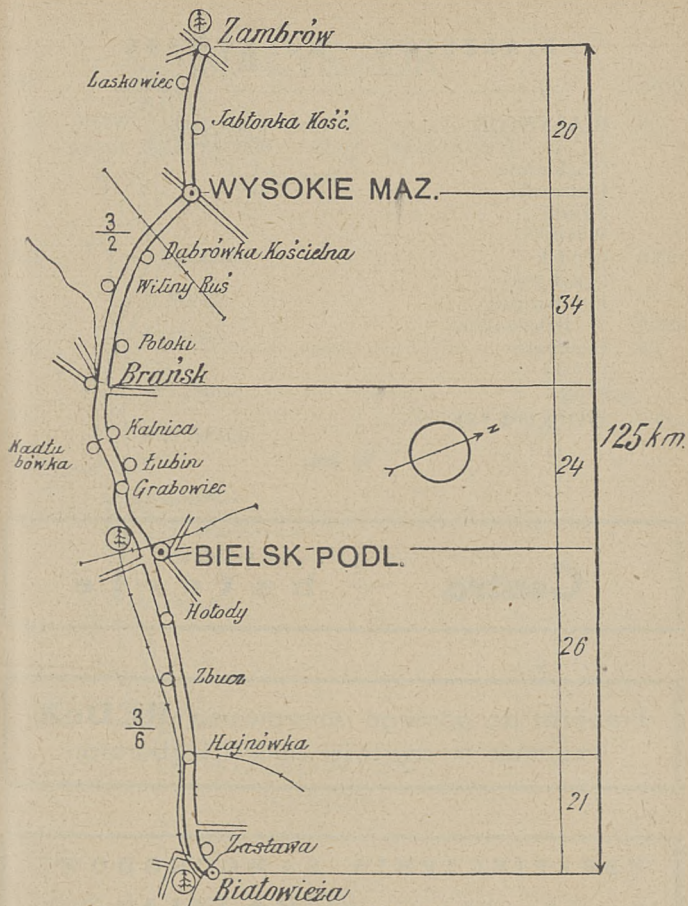
ZAMBRÓW — BIAŁOWIEŻA

km.		km.
0.0.	ZAMBRÓW Laskowiec Jabłonka Kość	20.0.
20.0.	Wysokie Mazowieckie przejazd przez tor kolejowy. Dąbrówka Kościelna Wiliny Ruś Potoki.	34.0.
34.0.	Brańsk Kalnica, Kadłubówka, Łubin, Grabowiec. przejazd przez tor kolejowy.	24.0.
24.0.	Bielsk Podl. Hołody, Zbucz.	26.0.
26.0.	Hajnówka wjazd do lasu Białowieskiego Zastawa.	21.0.
21.0.	BIAŁOWIEŻA	0.0.

125 km.

Centra — igły gramofonowe

Preparat do górnego smarowania **REDeX**
zdobywa uznanie każdego kierowcy



1:1000.000

BIAŁYSTOK — WOLKOWYSK

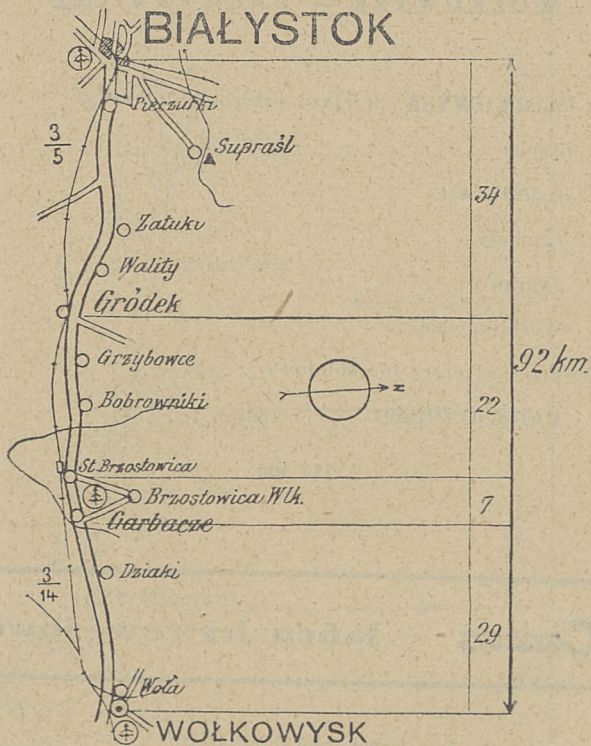
km.		km.
0.0.	BIAŁYSTOK , wyjazd: Kilińskiego, Żwirki i Wigury, ul. Warszawska, Nowo - Warszawska, szosa Wschodnia Pieczurki Załuki Waliły.	34.0.
34.0.	Gródek Grzybowce Bobrowniki.	22.0.
22.0.	St. Brzostowica	7.0.
7.0.	Garbacze Dziaki Wola.	29.0.
29.0.	WOLKOWYSK	0.0.

92 km.

Centra — baterje

Preparat do górnego smarowania **REDeX**
 utrzymuje w czystości silnik i karburator

UBEZPIECZENIA SAMOCHODOWE
 Polskie T-wo Ubezpieczeń „**PATRIA**“ Sp. Akc.



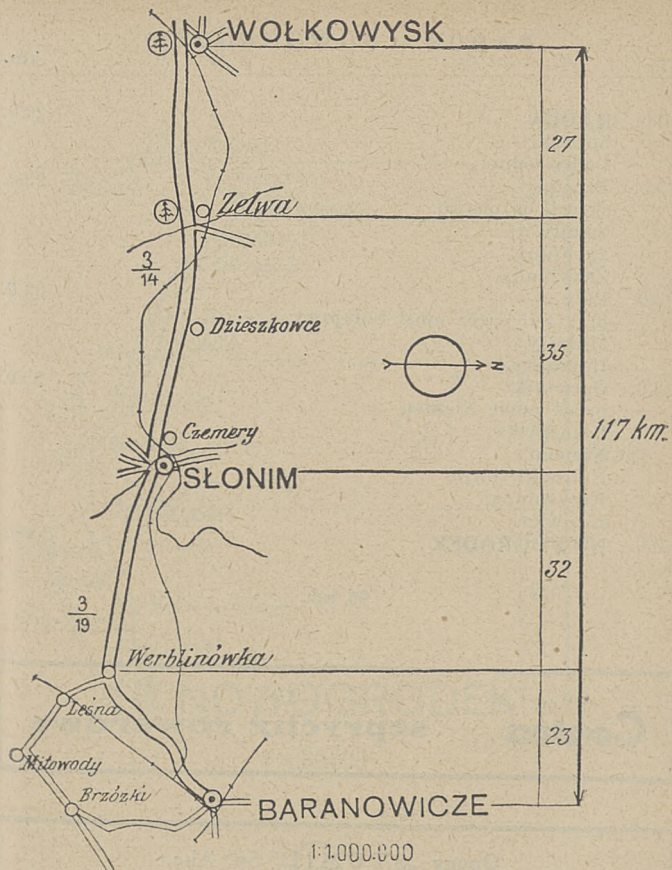
WÓLKOWYSK — BARANOWICZE

km.		km.
0.0.	WÓLKOWYSK , przejazd przez tor kolejowy	27.0.
27.0.	Zelwa	35.0.
	Dzieszkowce	
	Czemery.	
35.0.	Słonim	32.0.
32.0.	Werblinówka	23.0.
	przejazd przez tor kolejowy.	
23.0.	BARANOWICZE	0.0.

117 km.

Centra — łańcuchy rowerowe

Pamiętajcie „**MAGNET**“ najnowocześniejsze warsztaty reperacyjne i stacje obsługi ul. Promenada 1 tel. 9.19-31



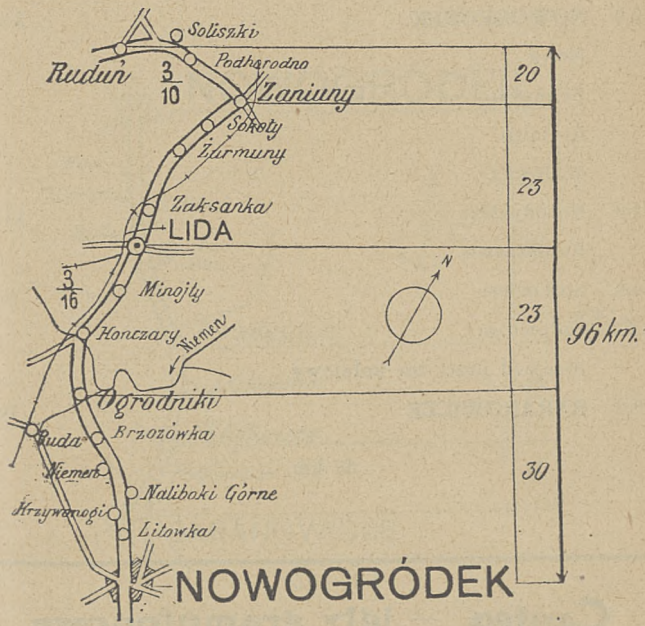
RADUŃ — NOWOGRÓDEK

km.		km.
0.0.	RADUŃ Soliszki Podhorodno.	20.0.
20.0.	Zaniuny skrócić w prawo. Sokoły Żyrmuny Zakszanka.	23.0.
23.0.	Lida przejazd przez most kolejowy Minojty Hoczary.	23.0.
23.0.	Ogrodniki przez rzekę Niemen Brzozówka Niemen Naliboki Górne Krzywonogi Litowka.	30.0.
30.0.	NOWOGRÓDEK	0.0.

96 km.

Centra — szprychy rowerowe

Opony „STOMIL” Sp. Akc.
Akcesopon, Nowogródek, Rynek 17.



1:1.000.000

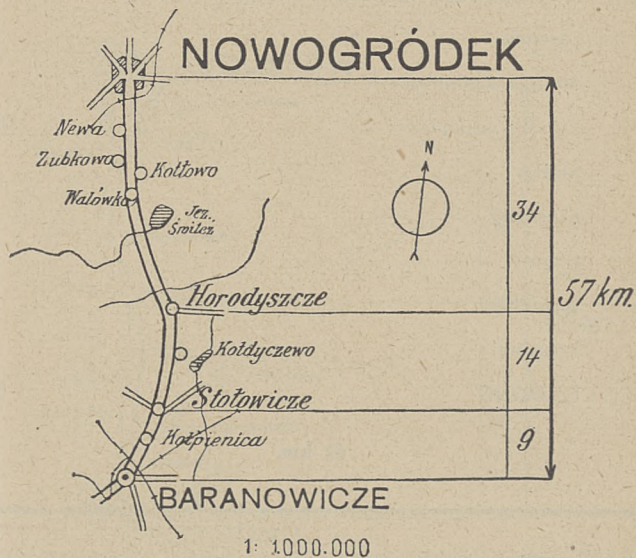
NOWOGRÓDEK — BARANOWICZE

km.		km.
0.0.	NOWOGRÓDEK	34.0.
	Newa	
	Zubkowo	
	Kotłowo	
	Walówka.	
34.0.	Horodyszcze	14.0.
	Końdyczewo.	
14.0.	Stołowicze	9.0.
	Kołpienica	
	przejazd przez tor kolejowy.	
9.0.	BARANOWICZE	0.0.

57 km.

Centra — igły gramofonowe

Opony „STOMIL” Sp. Akc.
Akcesopon Nowogródek, Rynek 17



AUGUSTÓW — GRODNO

km.

km.

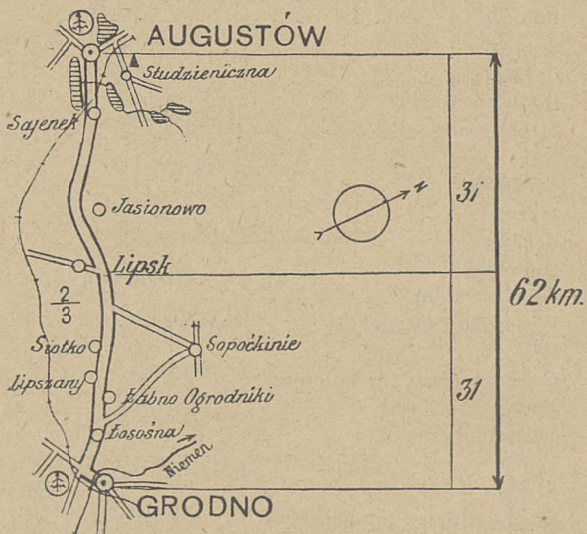
0.0.	AUGUSTÓW , przejazd przez tor kolejowy Sajenek ominać Jasionowo	31.0.
31.0.	Lipsk (ominać) Siołko Lipszany Łabno Ogrodniki Łosośna.	31.0.
31.0.	GRODNO	0.0.

62 km.

Centra — baterje

Pamiętajcie „**MAGNET**“

wszystko dla sygnalizacji



1:1.000.000

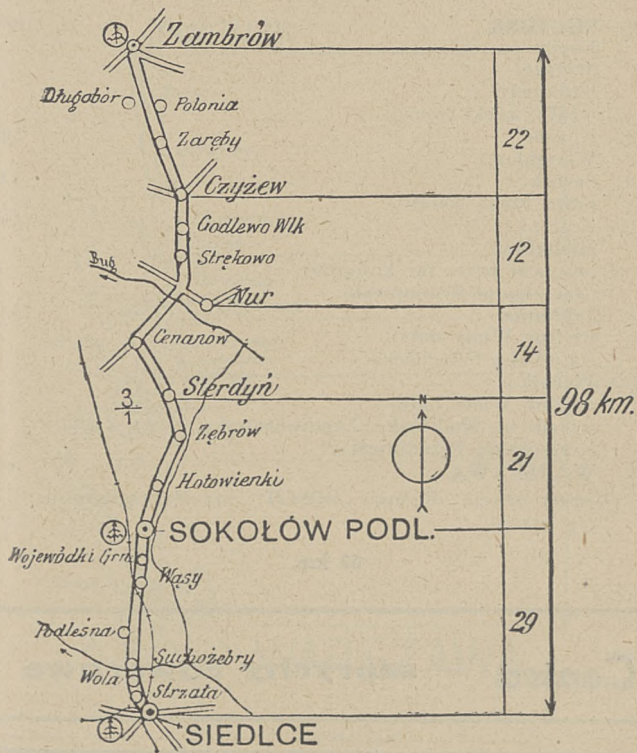
132

ZAMBRÓW — SIEDLCE

km.		km.
0.0.	ZAMBRÓW	22.0.
	Długobór	
	Polonia	
	Zareby.	
22.0.	Czyżew	12.0.
	Godlewo Wlk.	
	Strękowo.	
12.0.	Nur	14.0.
	Cenanów.	
14.0.	Sterdyń	21.0.
	Zębrów	
	Hołowienki.	
21.0.	Sokołów Podl.	29.0.
	Wojewódki Górne	
	Wąsy	
	przejazd przez tor kolejowy.	
	Podleśna	
	Suchożebry	
	Wola	
	Strzała	
	przejazd przez tor kolejowy.	
29.0.	SIEDLCE	0.0.


98 km.

Centra — łańcuchy rowerowe



1:1 000.000

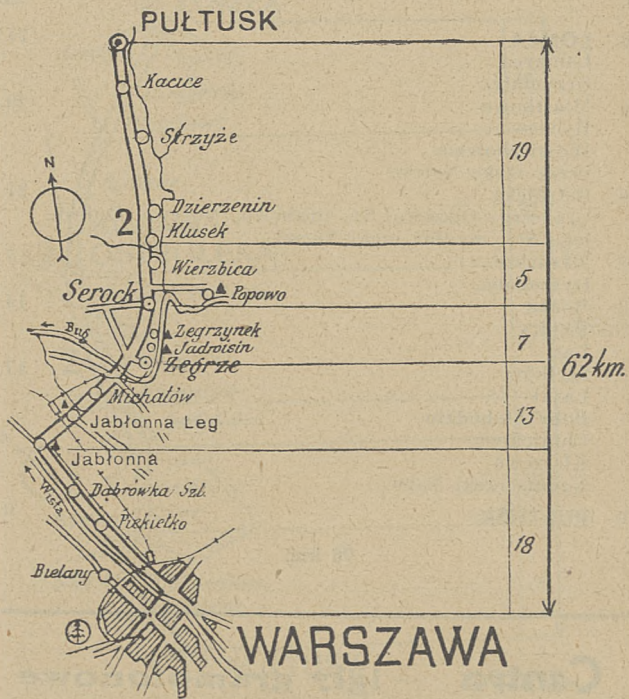
PULTUSK — WARSZAWA

km.		km.
0.0.	PULTUSK Kacice Strzyże Dzieczenin wzdłuż rzeki Narwi.	19.0.
19.0.	Klusek Wierzbica.	5.0.
5.0.	Serock przez rzekę Narew.	7.0.
7.0.	Zegrze Michałów przejazd przez tor kolejowy. przez kanał Brudnowski.	13.0.
13.0.	Jabłonna wzdłuż Wisły dalej Dąbrówka Szlachecka Piekętko wzdłuż Wisły dalej wjazd: ul. Modlińska, Zygmuntońska, Nowy Zjazd, Krakowskie Przedmieście.	18.0.
18.0.	WARSZAWA	0.0.
	Główna stacja obsługi „BOSCH“ ul. Marszałkowska 17. tel. 554-60.	

62 km.

Centra — szprychy rowerowe

Opony „S T O M I L” Sp. Akc.
Skład fabryczny, Warszawa, Trębacka 10



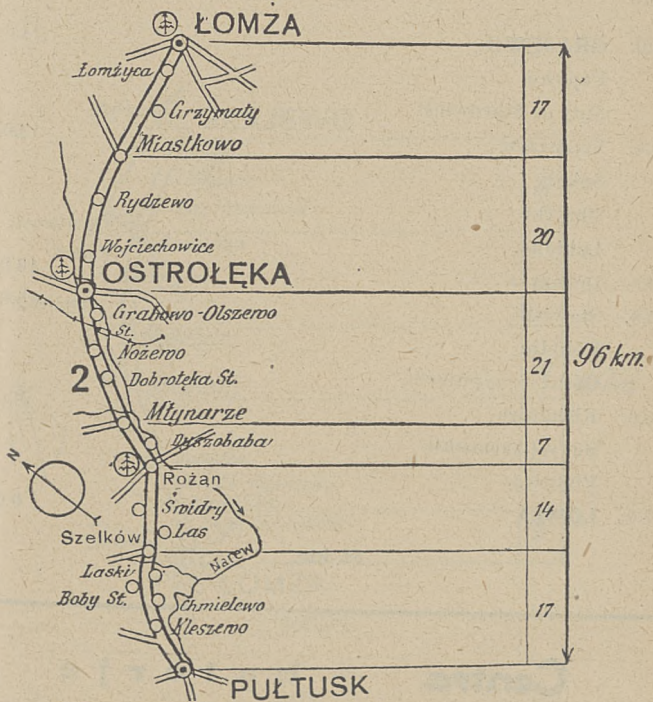
ŁOMŻA — PUŁTUSK

km.		km.
0.0.	ŁOMŻA Łomżyca Grzymały.	17.0.
17.0.	Miastkowo Rydzewo Wojciechowice przez rzekę Narew.	20.0.
20.0.	Ostrołęka Grabowo—Olszewo, St. Grabowo, Nożewo, Dobro- łęka Str., wzdłuż rzeki Narwi.	21.0.
12.0.	Młynarze Dyszobaba.	7.0.
7.0.	Rożan Świdry Las.	14.0.
14.0.	Szelków Laski Boby Słobodzin Chmielowo Kleszewo wzdłuż rzeki Narwi.	17.0.
17.0.	PUŁTUSK	0.0.

96 km.

Centra — igły gramofonowe

Opony „STOMIL” Sp. Akc.
St. Kuligowski, Łomża, Długa 1.



1:1000.000

135

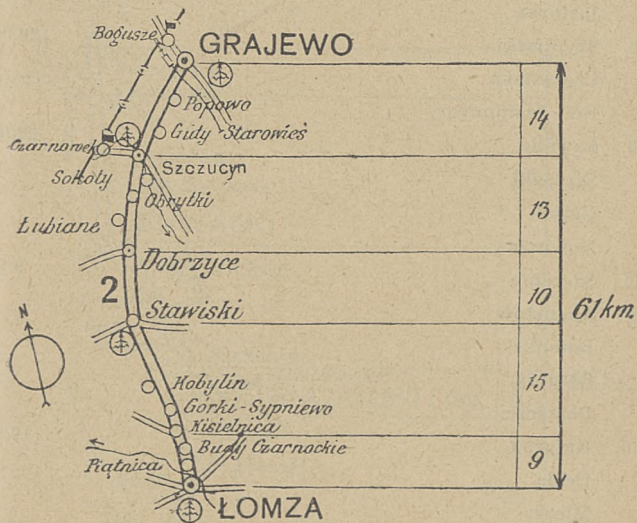
GRAJEWO — ŁOMŻA

km.		km.
0.0.	GRAJEWO	14.0.
	Popowo	
	Suty — Starowieś.	
14.0.	Szczuczyn	13.0.
	Sokoły	
	Obrytki	
	Łubiane.	
13.0.	Dobczyce	10.0.
10.0.	Stawiski	15.0.
	Kobylin	
	Górki — Sypniewo.	
15.0.	Kisielnica	9.0.
	Budy Czarnockie	
	Piątnica.	
9.0.	ŁOMŻA	0.0.

61 km.

Centra — baterje

Opony „STOMIL” Sp. Akc.
St. Kuligowski, Łomża, Długa 1.



1:1,000,000

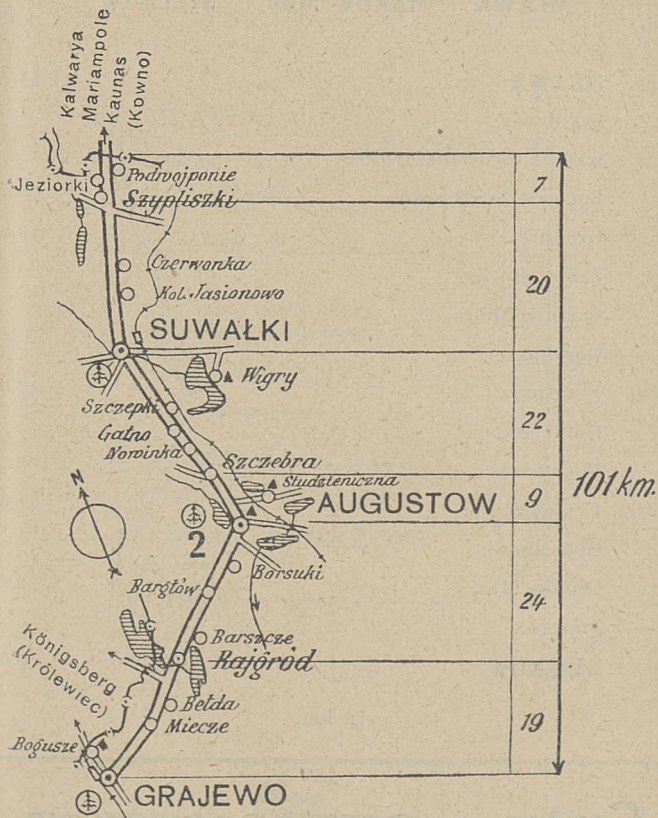
136

GRANICA — JEZIORKI— GRAJEWO

km.		km.
0.0.	GRANICA Podwojponie Jeziorki.	7.0.
7.0.	Szypliszki Czerwonka Kol. Jasionowo.	20.0.
20.0.	Suwałki Szczepki Gatno Nowinka.	22.0.
22.0.	Szczebra	9.0.
9.0.	Augustów Borsuki Bargłów Barszcze.	2
24.0.	Rajgród Belda Mieczy wzdłuż granicy niemieckiej.	19.0.
19.0.	GRAJEWO	0.0.

101 km.

Centra — łańcuchy rowerowe

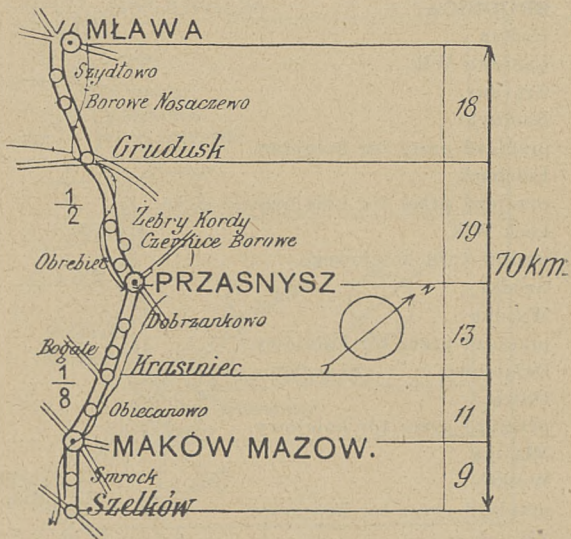


MŁAWA — MAKÓW MAZ. — SZELKÓW

km.		km.
0.0.	MŁAWA	18.0.
	Szydłowo	
	wzdłuż toru kolejowego.	
	Borowe, Nosaczewo.	
18.0.	Grudusk	19.0.
	Żebry, Kordy	
	Czernice, Borowe	
	Obrebiec.	
19.0.	Przasnysz	13.0.
	Dobrzankowo	
	Bogate.	
13.0.	Krasiniec	11.0.
	Obiecanowo.	
11.0.	Maków Maz.	9.0.
	Smrock.	
9.0.	SZELKÓW	0.0.

70 km.

Centra — szprychy rowerowe

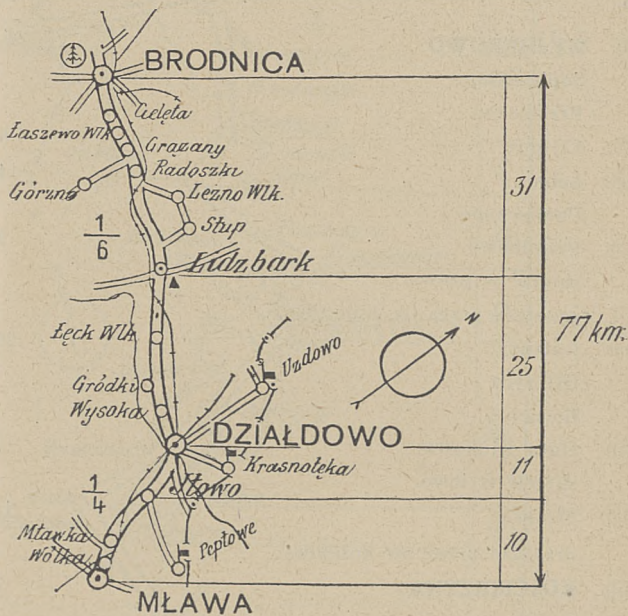


BRODNICA — MŁAWA

km.		km.
0.0.	BRODNICA	31.0.
	Cieleta	
	Laszewo Wlk.	
	Grażany	
	Radoszki	
	przejazd przez tor kolejowy.	
31.0.	Lidzbark	25.0.
	przejazd przez tor kolejowy.	
	Łeck Wlk.	
	wzdłuż toru kolejowego.	
	Gródki	
	Wysoka	
	przejazd przez tor kolejowy.	
25.0.	Działdowo	11.0.
11.0.	Łowo	10.0.
	przejazd przez tor kolejowy.	
	Mławka	
	Wólka	
	przejazd przez tor kolejowy.	
10.0.	MŁAWA	0.0.

77 km.

Centra — igły gramofonowe



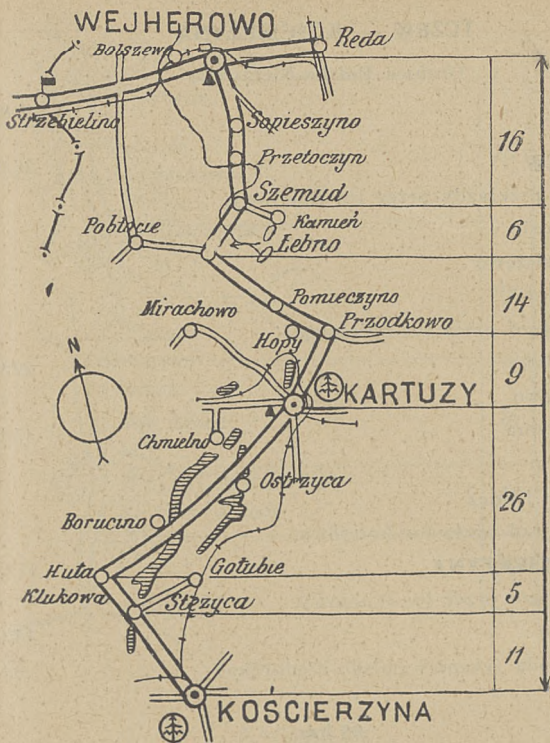
1:1 000 000

WEJHEROWO — KOŚCIERZYNA

km.		k:
0.0.	WEJHEROWO	16.0.
	Sopieszyno	
	Przetoczyn	
16.0.	Szemut	6.0.
6.0.	Łebno	14.0.
	Pomieczyno	
14.0.	Przodkowo	9.0.
	skręcić w prawo.	
	przejazd przez tor kolejowy.	
9.0.	Kartuzy	26.0.
	Ostrzyca	
	Borucino	
26.0.	Huta Klukowa	5.0.
	skręcić w lewo.	
5.0.	Stężyca	11.0.
	przejazd przez tor kolejowy.	
11.0.	KOŚCIERZYNA	0.0.

87 km.

Centra — b a t e r j e



1:750.000

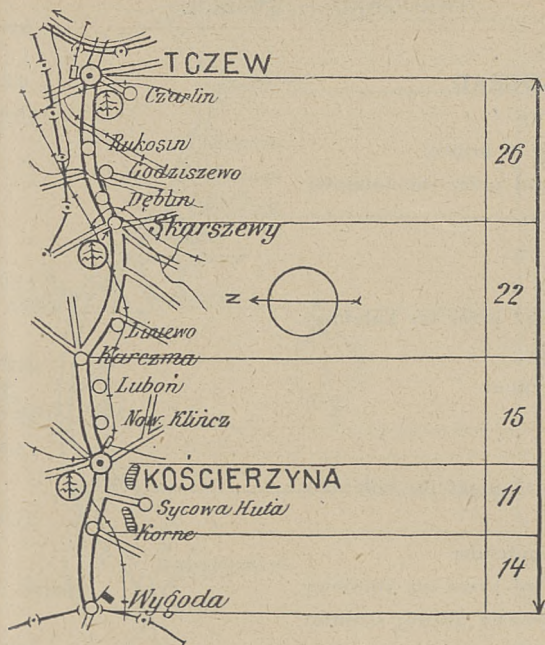
TCZEW — KOŚCIERZYNA

Granica Polsko-Niemiecka

km.		km.
0.0.	TCZEW	26.0.
	dwa przejazdy przez tor kolejowy.	
	Rukosin	
	Godziszewo	
	Dęblin	
	przejazd przez tor kolejowy.	
26.0.	Skarszewy	22.0.
	Liniewo	
22.0.	Karczma	15.0.
	Luboń	
	Now. Klińcz	
	przejazd przez tor kolejowy.	
15.0.	KOŚCIERZYNA	11.0.
	przejazd przez tor kolejowy.	
11.0.	Korne	14.0.
14.0.	Wygoda (granica polsko-niemiecka)	0.0.

88 km.

Centra — łańcuchy rowerowe



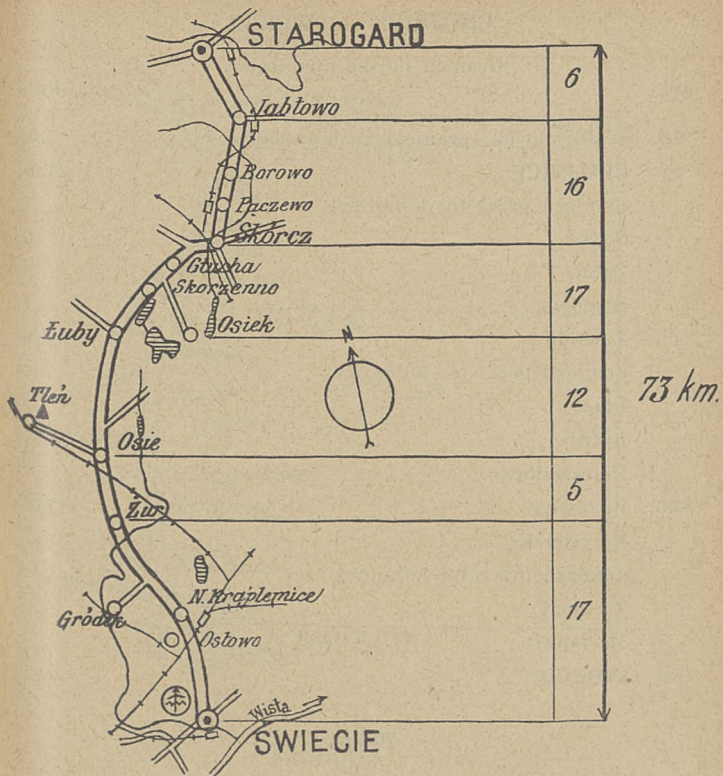
1:1,000000

STAROGARD — ŚWIECIE

km.		km.
0.0.	STAROGRAD	6.0.
6.0.	Jabłowo	16.0.
	skrócić w prawo.	
	przejazd przez tor kolejowy.	
	Borowo	
	Pączewo.	
16.0.	Skórcz	17.0.
	przejazd przez tor kolejowy.	
	Głucha	
	Skorzenno.	
17.0.	Łuby	12.9.
12.0.	Osie	5.0.
	przejazd przez tor kolejowy.	
5.0.	Żur	17.0.
	N. Kraplemice	
	przejazd przez tor kolejowy.	
	Ostowo (na prawej stronie)	
17.0.	ŚWIECIE	0.0.

73 km.

Centra — szprychy rowerowe



1:75.000

142

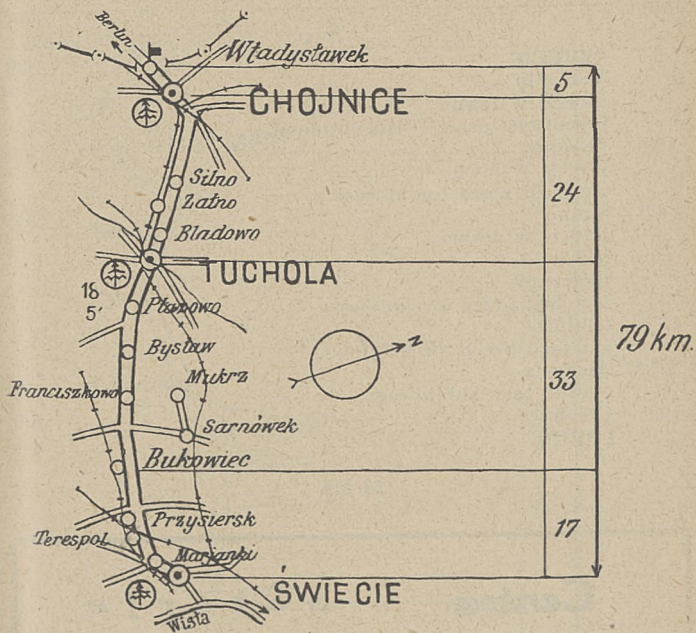
CHOJNICE — ŚWIECIE

Granica polsko-niemiecka).

km.		km.
0.0.	Władysławek (granica polsko-niemiecka)	5.0.
5.0.	CHOJNICE	24.0.
	przejazd przez tor kolejowy.	
	Silno	
	Załośno	
	Bładowo.	
24.0.	Tuchola	33.0.
	przejazd przez tor kolejowy.	
	Płazowo	
	Bysław	
	Franciszkowo.	
33.0.	Bukowiec	17.0.
	Przysiersk	
	przejazd przez tor kolejowy.	
	Terespol	
	Marianki	
17.0.	ŚWIECIE	0.0.

79 km.

Centra — igły gramofonowe



1:1.000000

ŚWIECIE — TORUŃ

km.		km.
0.0.	ŚWIECIE Marianki skręcić w lewo. przeprawa przez Wisłę promem.	10.0.
10.0.	Chełmno skręcić w lewo przejazd przez tor kolejowy	6.0.
6.0.	Stolno skręcić w prawo Nałęcz Bielczyny przejazd przez tor kolejowy.	18.0.
18.0.	Chełmża przejazd przez tor kolejowy. Grzywna wzdłuż toru kolejowego.	12.0.
12.0.	Łysomice	8.0.
8.0.	TORUŃ	0.0.

54 km.

Centra - baterje

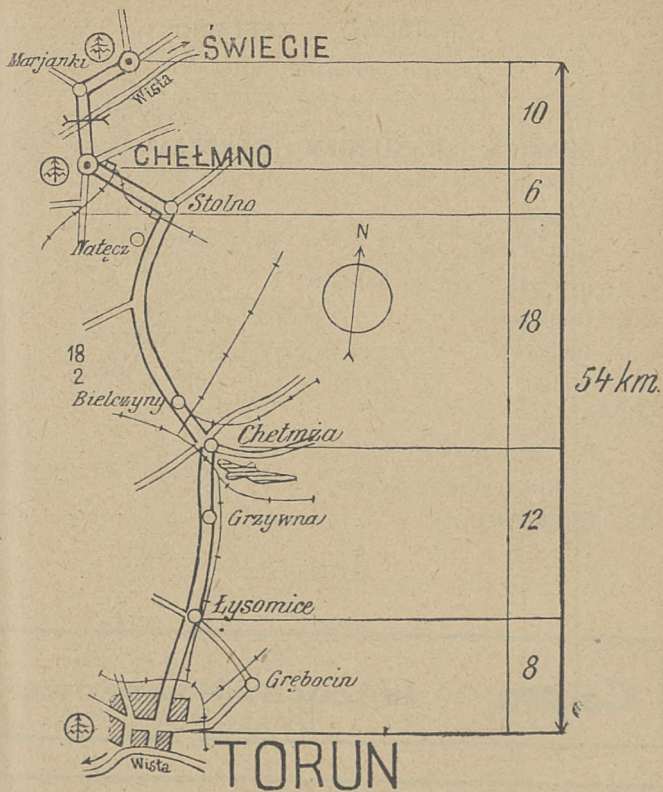
Opony „STOMIL” Sp. Akc.

„Autotraktor”, Toruń, Chełmińska 11.

Auto-Skład, Toruń, Mostowa 36.

L. Lewandowski, Toruń, Plac Bankowy.

Tad. Dandelski, Toruń, Fosa Staromiejska 30.



1:500 000

144

(GARDEJA) — CHEŁMNO

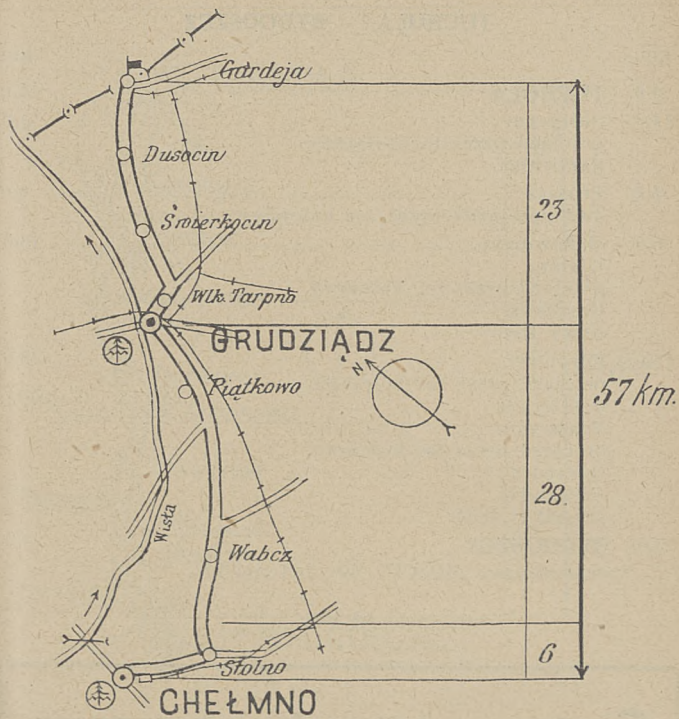
Granica polsko-niemiecka).

km.		km.
0.0.	GRANICA POLSKO-NIEM. (GARDEJA)	23.0.
	Dusocin	
	Świerkocin	
	Wlk. Tarpno	
	przejazd przez tor kolejowy	
23.0.	Grudziądz	28.0.
	Piątkowo	
	Wabcz	
28.0.	Solno	6.0.
	skręcić w prawo.	
	wzdłuż toru kolejowego.	
6.0.	CHEŁMNO	0.0.


57 km.

Centra — łańcuchy rowerowe

Pamiętajcie „**MAGNET**”
przedstawicielstwo fabryki urządzeń garaży,
warsztatów reperacyjnych i stacji obsługi



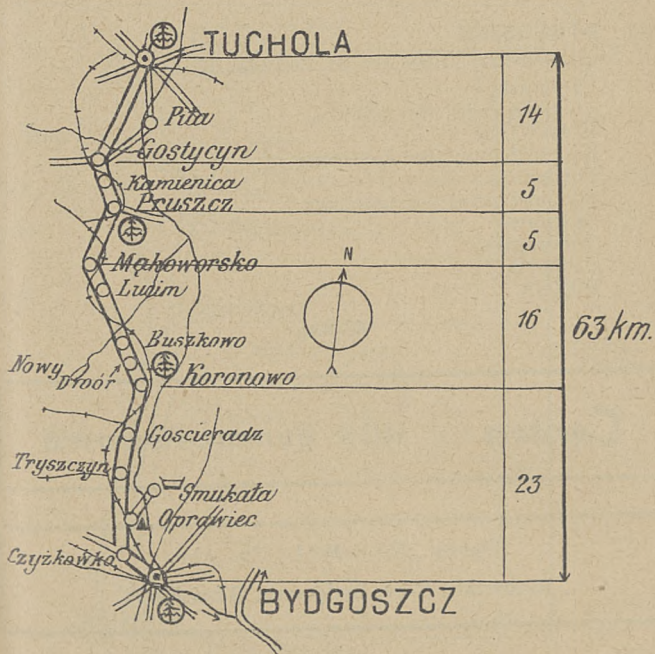
TUCHOLA — BYDGOSZCZ

km.		km.
0.0.	TUCHOLA	14.0.
14.0.	Gostycyn przejazd przez tor kolejowy Kamienica	5.0.
5.0.	Pruszcz dwa przejazdy przez tor kolejowy	5.0.
5.0.	Mąkoworsko Lucim przejazd przez tor kolejowy. Buszkowo Nowy Dwór	16.0.
16.0.	Koronowo przejazd przez tor kolejowy. Gościeradz Tryszczyn przejazd przez tor kolejowy. Oprawiec Czyżkowo skręcić w lewo	23.0.
23.0.	BYDGOSZCZ	0.0.
	Stacja obsługi „BOSCH“, Kr. Jadwigi 27.	

63 km.

Centra — szprychy rowerowe

Opony „STOMIL” Sp. Akc.
Butowski i S-ka. Bydgoszcz, Gdańska 24



BYDGOSZCZ — TORUŃ

km.		km.
0.0.	BYDGOSZCZ	12.0.
0.0.	Stacja obsługi „BOSCH“ Kr. Jadwigi 27. Skrzetusko przejazd przez tor kolejowy Brdy Ujście przejazd przez tor kolejowy	
12.0.	Fordon	9.0.
	przejazd przez tor kolejowy	
9.0.	Czarnowo	27.0.
	Toporzysko	
	Pędzewo	
27.0.	TORUŃ	0.0.

48 km.

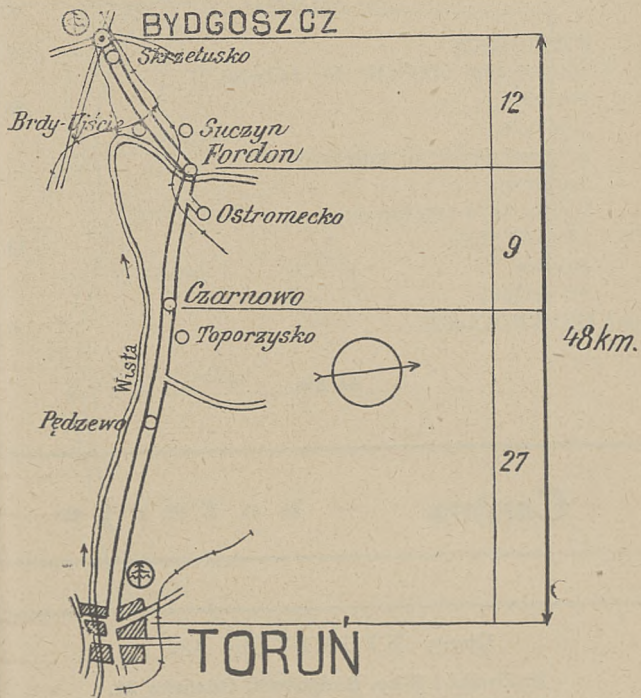
Centra — igły gramofonowe

Opony „STOMIL” Sp. Akc.
Butowski i S-ka, Bydgoszcz, Gdańska 24.


Największe w Kraju składy hurtowe
CZĘŚCI ZAMIENNYCH i AKCESORJI
do wszystkich samochodów

POLECA

„Centrala Samochodowa“
Warszawa, Jasna 10. Tel. 605-6909, 239-



BYDGOSZCZ — INOWROCLAW

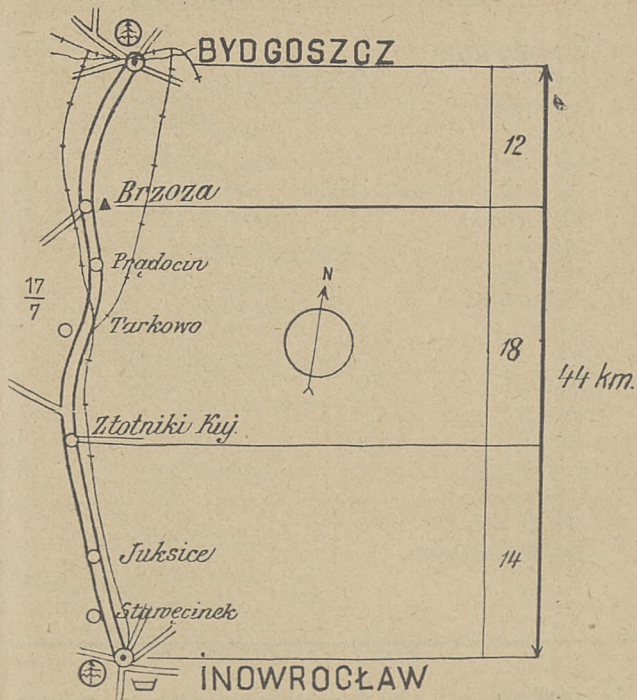
km.		km.
0.0.	BYDGOSZCZ	12.0.
	Stacja obsługi „BOSCH“ Kr. Jadwigi 27.	
12.0.	Brzoza	18.0.
	Prądocin	
	przejazd przez tor kolejowy	
	Tarkowo	
	wzdłuż toru kolejowego.	
18.0.	Złotniki Kuj.	14.0.
	Juksice	
	Stawęcinek	
14.0.	INOWROCLAW	0.0.

44 km.

Centra — baterje

Opony „STOMIL” Sp. Akc.
Butowski i S-ka, Bydgoszcz, Gdańska 24.

Opony „STOMIL” Sp. Akc.
K. Lewandowski, Inowrocław, Rynek 16.
J. Wietrzychowski, Inowrocław, Piłsudskiego 4.



1:500.000

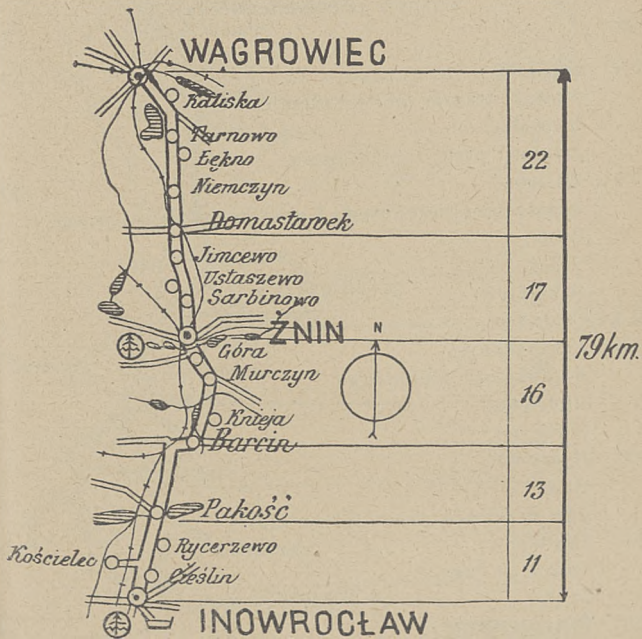
WĄGROWIEC — INOWROCLAW

km.		km.
0.0.	WĄGROWIEC	22.0.
	Kaliska	
	Tarnowo	
	Łękno	
	Niemczyn	
	przejazd przez tor kolejowy	
22.0.	Domastawek	17.0.
	Jimcewo	
	Ustaszewo	
	Sarbinowo	
17.0.	Żnin	16.0.
	Góra	
	Murczyn	
	Knieja	
16.0.	Barcin	13.0.
13.0.	Pakość	11.0.
	Rycerzewo	
	Cieślin	
11.0.	INOWROCLAW	0.0.

79 km.

Centra — łańcuchy rowerowe

Opony „STOMIL” Sp. Akc.
 K. Lewandowski, Inowrocław, Rynek 16.
 J. Wietrzychowski, Inowrocław, Piłsudskiego 4.



1:1.000.000

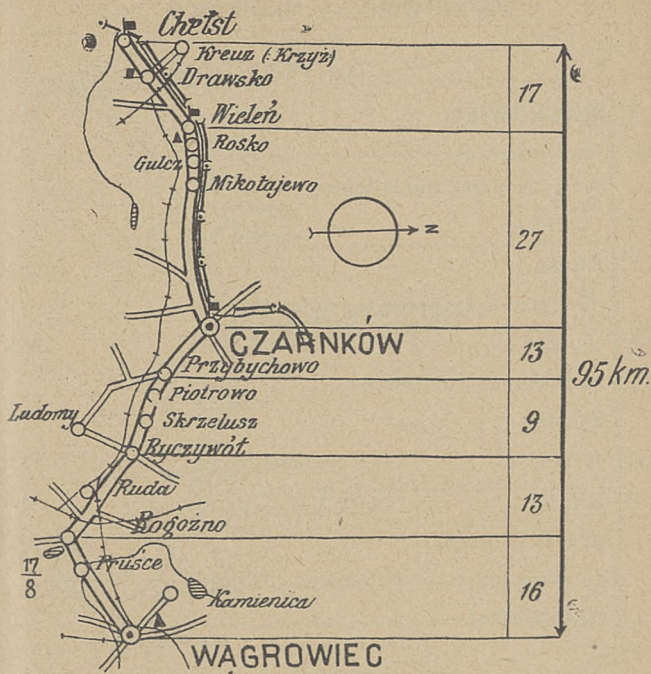
CHELST — WĄGROWIEC

Granica polsko-niemiecka).

km.		km.
0.0.	CHELST wzdłuż granicy polsko-niemieckiej Drawsko przejazd przez tor kolejowy	17.0.
17.0.	Wieleń wzdłuż toru kolejowego i granicy polsko-niemieck. Rosko Gulez Mikołajewo	27.0.
27.0.	Czarnków	13.0.
13.0.	Przybychowo wzdłuż toru kolejowego Piotrowo Skrzelusz	9.0.
9.0.	Ryczywół Ruda dwa przejazdy przez tor kolejowy	13.0.
13.0.	Rogoźno skręcić w lewo Pruśce	16.0.
16.0.	WĄGROWIEC	0.0.

95 km.

Centra — szprychy rowerowe



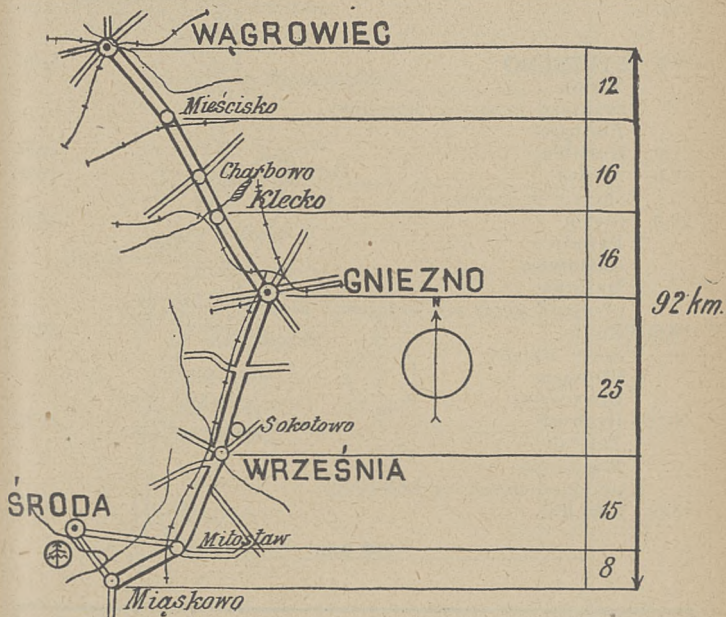
WĄGROWIEC — MIĄSKOWO

(Środa)

km.		km.
0.0.	WĄGROWIEC	12.0.
12.0.	Mieścisko	16.0.
	przejazd przez tor kolejowy	
	Charbowo	
16.0.	Klecko	16.0.
	dwa przejazdy przez tor kolejowy	
16.0.	Gniezno	25.0.
	wzdłuż toru kolejowego	
	Sokołowo	
25.0.	Września	15.0.
15.0.	Miłosław	8.0.
	skrócić w prawo.	
	przejazd przez tor kolejowy	
8.0.	MIĄSKOWO	0.0.

92 km.

Centra — igły gramofonowe



1:1.000.000

STRZELNO — KALISZ

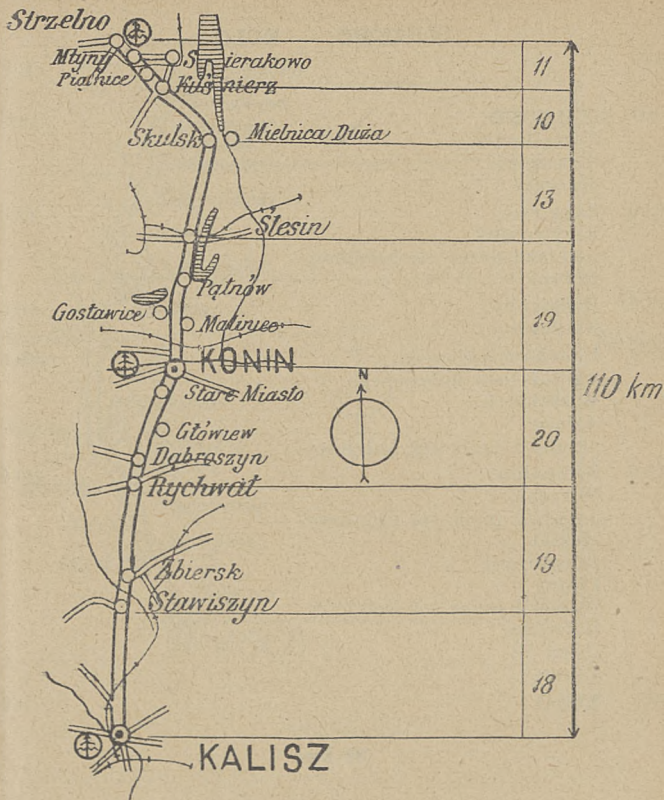
km.		km.
0.0.	STRZELNO Młyny przejazd przez tor kolejowy Piątnice	11.0.
11.0.	Kuśnierz	10.0.
10.0.	Skulsk skrócić w prawo	13.0.
13.0.	Slesin Pątnów Gastawice Maliniec przejazd przez tor kolejowy	19.0.
19.0.	Konin Stare Miasto Główiew Dąbroszyn	20.0.
20.0.	Rychwał Zbiersk Stawiszyn przejazd przez tor kolejowy	18.0.
18.0.	KALISZ	0.0.

110 km.

Centra — baterje

Opony „STOMIL” Sp. Akc.

Inż. Murzynowski, Kalisz, Plac św. Józefa 1.



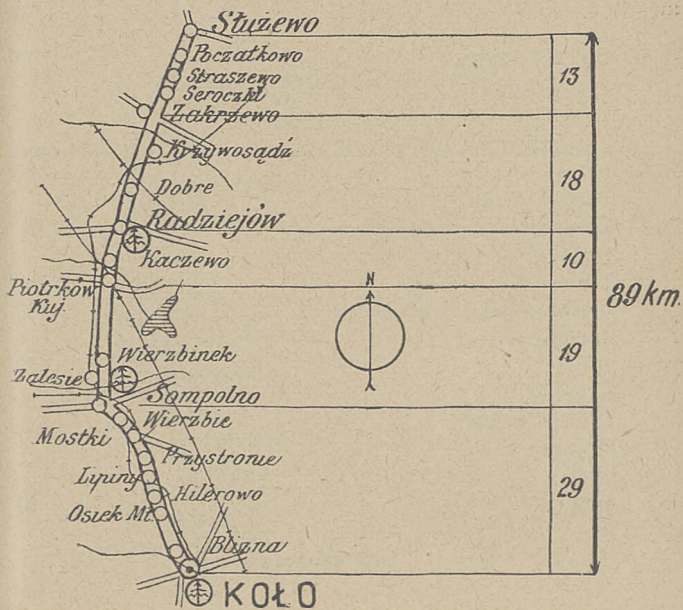
1:1,000,000

SŁUŻEWO — KOŁO

km.		km.
0.0.	SŁUŻEWO Paczałkowo Straszewo Seroczki	13.0.
13.0.	Zakrzewo Krzywosądź przejazd przez tor kolejowy Dobre	18.0.
18.0.	Rodziejów Kaczewo	10.0.
10.0.	Piotrków Kujawski wzdłuż toru kolejowego Wierzbinek Zalesie przejazd przez tor kolejowy	19.0.
19.0.	Sompolno Wierzbie przejazd przez tor kolejowy Mostki Przystronie Lipiny przejazd przez tor kolejowy Helerowo Osiek Mł. Blinza	29.0.
29.0.	KOŁO	0.0.

89 km.

Centra — łańcuchy rowerowe



1:1000000

WŁOCŁAWEK — KOŁO

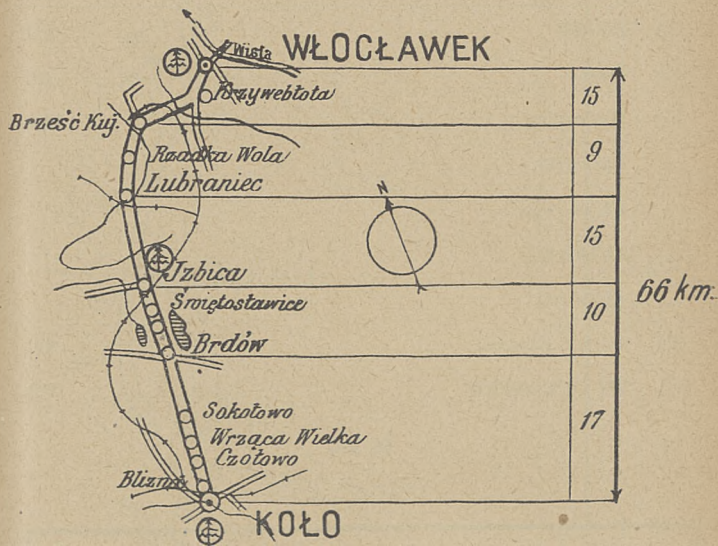
km.		km.
0.0.	WŁOCŁAWEK Krzywebłota skręcić w prawo przejazd przez tor kolejowy	15.0.
15.0.	Brześć Kuj. Rzadka Wola	9.0.
9.0.	Lubraniec przejazd przez tor kolejowy	15.0.
15.0.	Izbica przejazd przez tor kolejowy Świętosławice	10.0.
10.0.	Brdów Sokołowo Wrząca Wielka Czołowo Blizna	17.0.
17.0.	KOŁO	0.0.

66 km.

Centra — szprychy rowerowe

Opony „STOMIL” Sp. Akc.

Stan. Ozminkowski, Włocławek, Plac Wolności 1.



1:1,000,000

RYPIN — WŁOCŁAWEK

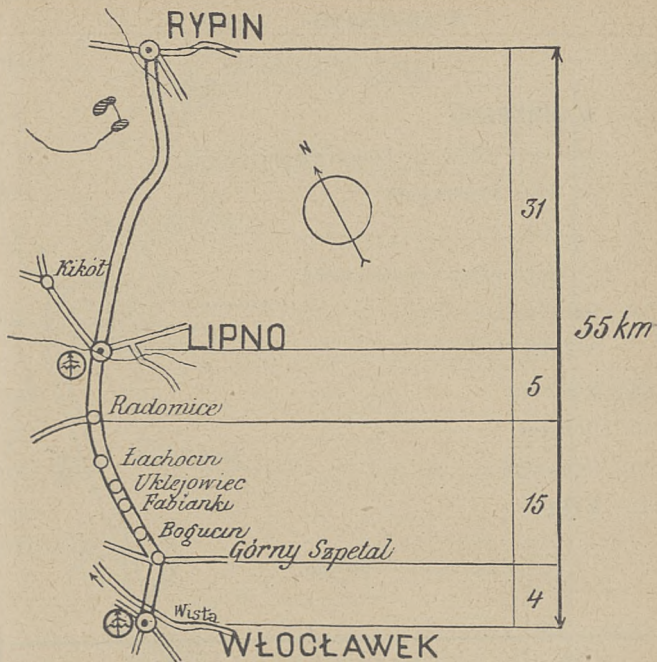
km.		km.
0.0	RYPIN	31.0.
31.0.	Lipno	5.0.
5.0.	Radomice	15.0.
	Łachocin	
	Uklejowiec	
	Fabianki	
	Bogucin	
15.0.	Górny Szpetal	4.0.
4.0.	WŁOCŁAWEK	0.0.

55 km.

Centra — igły gramofonowe

Opony „STOMIL” Sp. Akc.

Stan. Ozminkowski, Włocławek, Plac Wolności 1.



1:750000

155

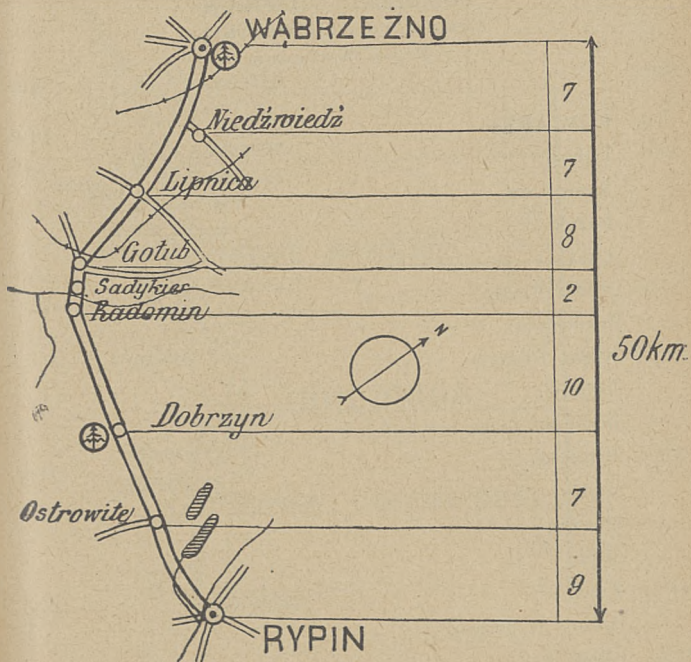
WĄBRZEŻNO — RYPIN

km.		km.
0.0.	WĄBRZEŻNO	7.0.
	przejazd przez tor kolejowy	
7.0.	na lewo Niedźwiedź	7.0.
7.0.	Lipnica	8.0.
	przejazd przez tor kolejowy.	
8.0.	Gołub	2.0.
	Sadykier	
2.0.	Radomin	10.0.
10.0.	Dobrzyn	7.0.
7.0.	Ostrowite	9.0.
9.0.	RYPIN	0.0.

50 km.

Centra — baterje

Opony „STOMIL” Sp. Akc.
Fr. Kwaśny, Wąbrzeźno, Bernarda 2.



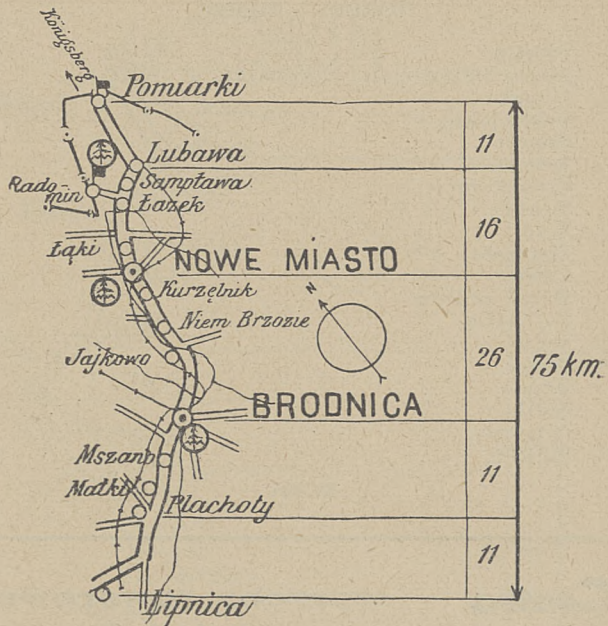
1:500.000

POMIARKI — LIPNICA
 Granica polsko-niemiecka).
 (Prusy Wschodnie)

km.		km.
0.0.	POMIARKI	11.0.
11.0.	Lubawa	16.0.
	Samplawa	
	Łazek	
	Łąki	
16.0.	Nowe Miasto	26.0.
	Kurzętnik	
	Niem. Brzozie	
	Jajkowo	
	przejazd przez tor kolejowy.	
26.0.	Brodnica	11.0.
	wzdłuż toru kolejowego.	
	Mszano	
	Małki	
11.0.	Plachoty	11.0.
	skrócić w prawo	
11.0.	LIPNICA	0.0.

75 km.

Centra — łańcuchy rowerowe



TORUŃ — SIERPC

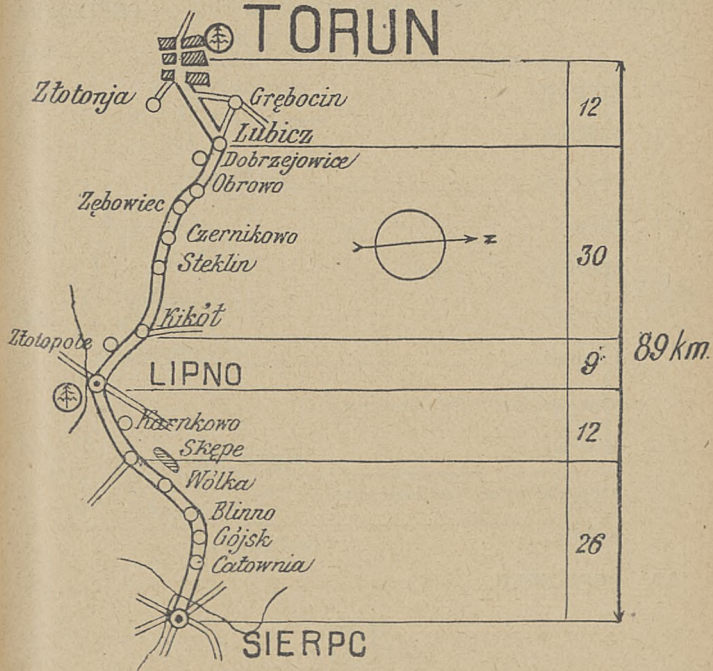
km.		km.
0.0.	TORUŃ Rynek Staromiejski, Chełmińska, pl. Teatralny.	12.0.
12.0.	Lubicz Dobrzejowice Obrowo Żębowiec Czernikowo Steklin	30.0.
30.0.	Kikół Złotopole	9.0.
9.0.	Lipno skręcić w lewo Karnkowo	12.0.
12.0.	Skepe Wólka Blinno Gójsk Całownia	26.0.
26.0.	SIERPC	0.0.

89 km.

Centra — szprychy rowerowe

Opony „STOMIL” Sp. Akc.
 „Autotraktor”, Toruń, Chełmińska 11.
 Auto-Skład, Toruń, Mostowa 36.
 L. Lewandowski, Toruń, Plac Bankowy.
 Tad. Dandelski, Toruń, Fosa Staromiejska 30.

TORUŃ



1:1,000,000

SIERPC — granica polsko-niem (Prusy Wsch.) — **PEPLÓWEK**

km. km.

0.0. **SIERPC** 22.0.

Piaseczny

Rościszewo

22.0. Biezuń 17.0.

Małocin

17.0. Szreńsk 6.0.

Liberadź

przejazd przez tor kolejowy.

19.0. Mława 10.0.

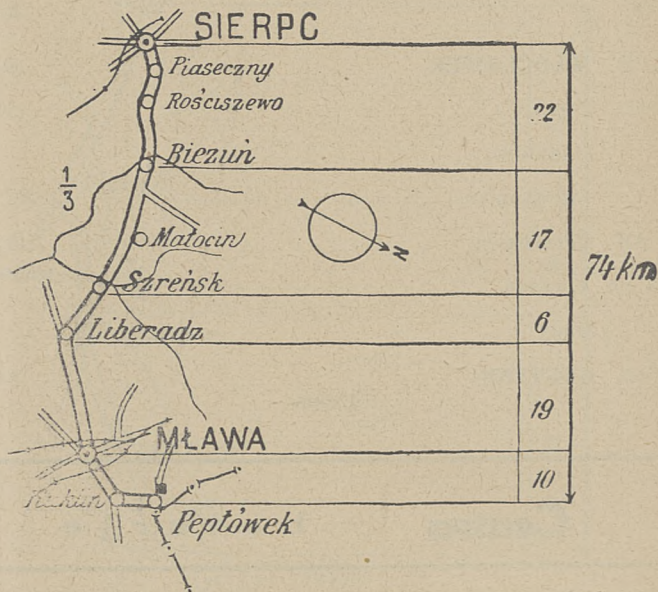
przejazd przez tor kolejowy.

Kuklin

10.0. **PEPLÓWEK** 0.0.

74 km.

Centra — igły gramofonowe



WŁOCŁAWEK — GOSTYNIN

km.		km.
0.0.	WŁOCŁAWEK	16.0.
16.0.	Kowal	8.0.
	Rakutowo	
	Świątkowice	
8.0.	Baruchowo	18.0.
	Krzywie	
	Budy	
18.0.	GOSTYNIN	0.0.
	42 km.	

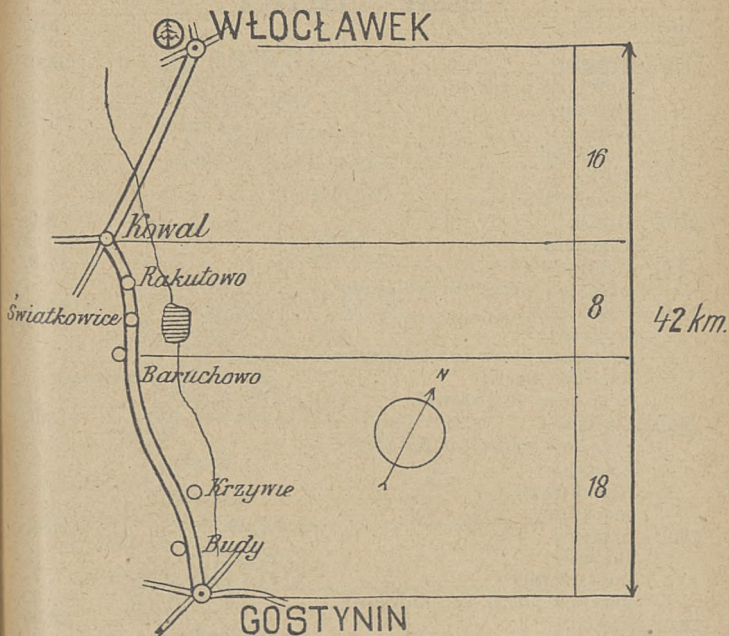
Centra — baterje

Opony „STOMIL” Sp. Akc.

Stan. Ozminkowski, Włocławek, Plac Wolności 1.

UBEZPIECZENIA SAMOCHODOWE

Polskie T-wo Ubezpieczeń „**PATRIA**“ Sp. Akc.



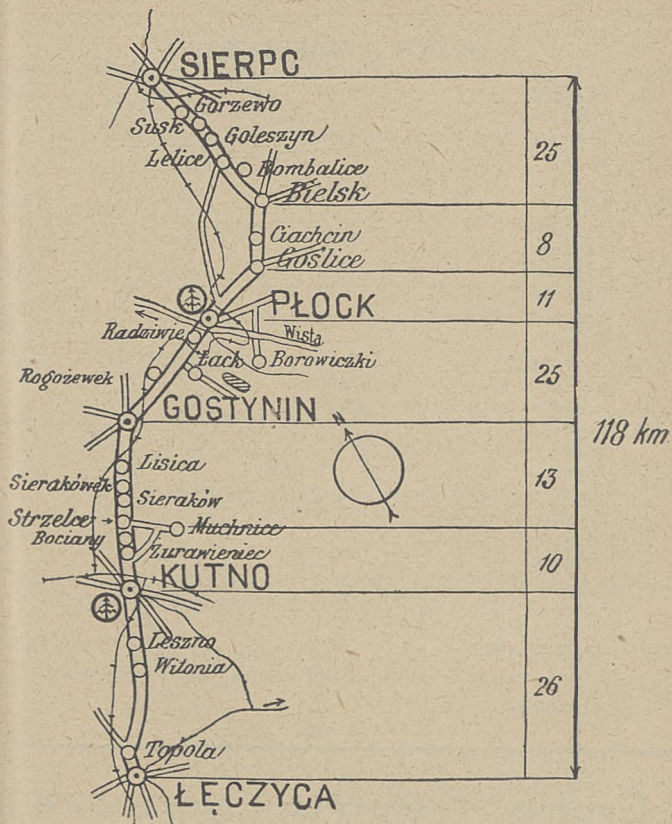
160

SIERPC — ŁĘCZYCA

km.		km.
0.0.	SIERPC przejazd przez tor kolejowy. Gorzewo Suski Goleszyn Lelice Bombalice	25.0.
25.0.	Bielsk	8.0.
8.0.	Ciachcin Goślice przejazd przez tor kolejowy.	11.0.
11.0.	Płock Radziwie przejazd przez tor kolejowy. na lewo Łack na prawo Rogożewek	25.0.
25.0.	Gostynin przejazd przez tor kolejowy. Lisica Sierakówek Sieraków	13.0.
13.0.	Strzelce Bociany Żurawieniec przejazd przez tor kolejowy.	10.0.
10.0.	Kutno przejazd przez tor kolejowy. Leszno Witonia Topola	26.0.
26.0.	ŁĘCZYCA	0.0.


118 km.

Centra — łańcuchy rowerowe



1: 1,000,000

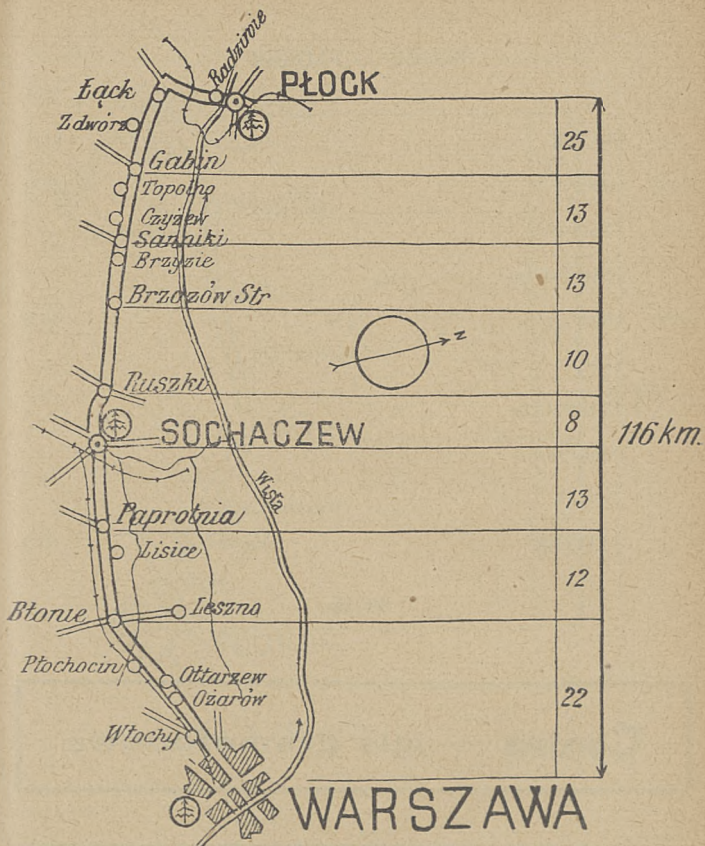
PŁOCK — WARSZAWA

km.	PŁOCK — WARSZAWA	km.
0.0.	PŁOCK Radziwie przejazd przez tor kolejowy — w lewo Łąck Zdwórz	25.0.
75.0.	Gąbin Topolno Czyżew	13.0.
13.0.	Sanniki Brzyzie	13.0.
13.0.	Brzozów Str.	10.0.
10.0.	Ruszki	8.0.
8.0.	Sochaszew przejazd przez tor kolejowy i wzdłuż toru kolejowego	13.0.
13.0.	Paprotnia Lisice	12.0.
12.0.	Błonie ciągle wzdłuż toru kolejowego Płochocin Ołtarzew Ożarów wjazd: ul. Wolska, Chłodna, Elektoralna, pl. Bankowy, Senatorska, Wierzbowa, Ossolińskich, Krak. Przedmieście.	22.0.
22.0.	WARSZAWA	0.0.
	Główna stacja obsługi „BOSCH“ ul. Marszałkowska 17. tel. 554-60.	

116 km.

Centra — szprychy rowerowe

Opony „STOMIL” Sp. Akc.
Halladin, Górski i S-ka, Płock, Kościuszki 4a.



1:1.000.000

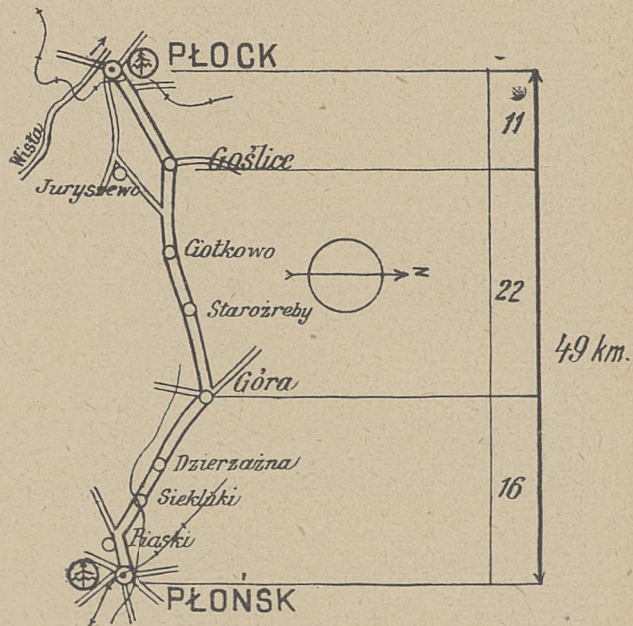
PŁOCK — PŁOŃSK

km.		km.
0.0.	PŁOCK	11.0.
11.0.	Goślice	22.0.
	Ciołkowo	
	Staroźreby	
22.0.	Góra	16.0.
	skrócić w prawo	
	Dzierżazna	
	Siekluki	
	Piaski	
16.0.	PŁOŃSK	0.0.

49 km.

Centra — igły gramofonowe

Opony „STOMIL” Sp. Akc.
Halladin, Górski i S-ka, Płock, Kościuszki 4a.



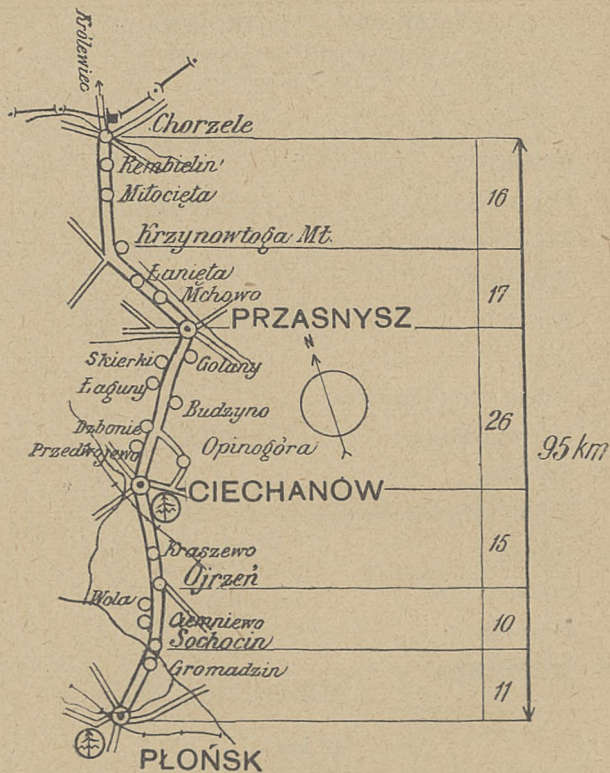
1:750.000

CHORZELE — PŁONSK
 Granica polsko-niemiecka
 (Prusy Wschodnie)

km.		km.
0.0.	CHORZELE Rembielin Miłocięta	16.0.
16.0.	Krzynowłoga Mł. Łanięta Mchowo	17.0.
17.0.	Przasnysz skręcić w prawo Golany Skierki Łaguny Budzyno Dzbonie Przedwojewo	26.0.
26.0.	Ciechanów przejazd przez tor kolejowy Kraszewo	15.0.
15.0.	Ojrzeń Wola Ciemniewo	10.0.
10.0.	Sochocin Gromadzin	11.0.
11.0.	PŁONSK	0.0.

95 km.

Centra — b a t e r j e



1:1,000,000

DĄBROWY — OSTROŁĘKA

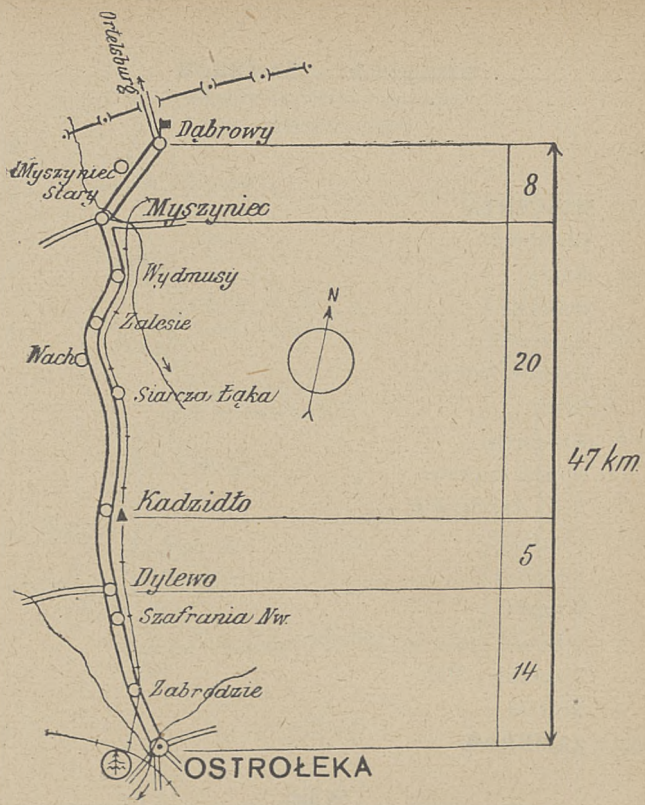
Granica polsko-niemiecka

(Prusy Wschodnie)

km.		km.
0.0.	DĄBROWY	8.0.
	Myszyniec Stary	
8.0.	Myszyniec	20.0.
	Wydmusy	
	Zalesie	
	Wach	
	wzdłuż toru kolejowego.	
	Siarcza Łąka	
20.0.	Kadzidło	5.0.
	wzdłuż toru kolejowego.	
5.0.	Dylewo	14.0.
	Szafrania Nw.	
	Zabrodzie	
14.0.	OSTROŁĘKA	0.0.

47 km.

Centra — łańcuchy rowerowe



1:500,000

WINCENTA — ZAMBRÓW

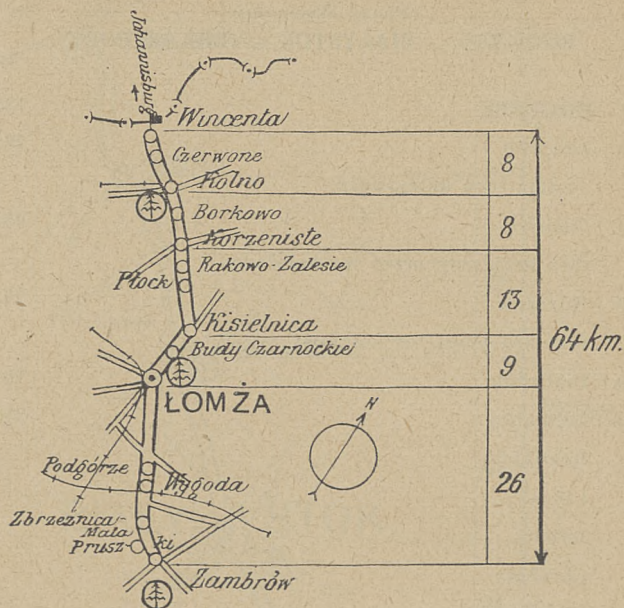
Granica polsko-niemiecka

(Prusy Wschodnie)

km.		km.
0.0.	WINCENTA	8.0.
	Czerwone	
8.0.	Kolno	8.0.
	Borkowo	
8.0.	Korzeniste	13.0.
	Rakowo-Zalesie	
	Płock	
13.0.	Kisielnica	9.0.
	skrócić w prawo	
	Budy Czarnockie	
9.0.	Łomża	26.0.
	Podgórze	
	Wygoda	
	przejazd przez tor kolejowy	
	Zbrzeźnica Mała	
	Pruski	
26.0.	ZAMRRÓW	0.0.

64 km.

Centra — szprychy rowerowe



1:1,000,000

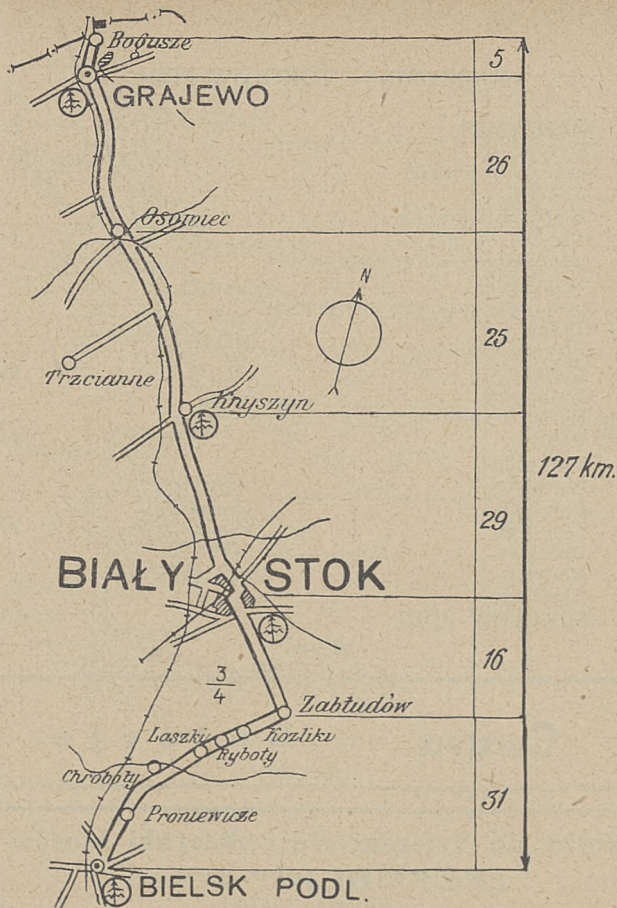
Granica polsko-niemiecka
(Prusy Wschodnie)

BOGUSZE — BIAŁYSTOK — BIELSK PODL.

km.		km.
0.0.	BOGUSZE	5.0.
5.0.	Grajewo	26.0.
	wzdłuż toru kolejowego.	
26.0.	Osowiec	25.0.
	dwa przejazdy przez tor kolejowy	
25.0.	Knyszyn	29.0.
	przejazd przez tor kolejowy	
29.0.	Białystok	16.0.
16.0.	Zabłudów	31.0.
	Koźliki	
	Laszki	
	Ryboty	
	Chroboty	
	Proniewieże	
31.0.	BIELSK PODL.	0.0.

127 km.

Centra — igły gramofonowe



1: 1,000,000

RADZYMIN — SOKOŁÓW PODL.

km.		k
0.0.	RADZYMIN	22.0.
	Dybów	
	skrócić w prawo	
	Kozły	
	Wólka Kozłowska	
22.0.	Tłuszcz (w prawo	14.0.
	przejazd przez tor kolejowy	
	Mokrawieś	
	przejazd przez tor kolejowy	
14.0.	Jadów	7.0.
	skrócić w prawo.	
7.0.	Łochów	15.0.
	Kamionna	
	Wólka Paplińska	
15.0.	Paplin	14.0.
	Borzuchy	
	Starawieś	
	Ludwinów	
14.0.	Węgrów	16.0.
	Grochów	
	Brzozów	
	Elżbietów	
16.0.	SOKOŁÓW PODL.	0.0.

88 km.

Centrala — baterje

Tryby do dyferencjału i skrzynki biegów

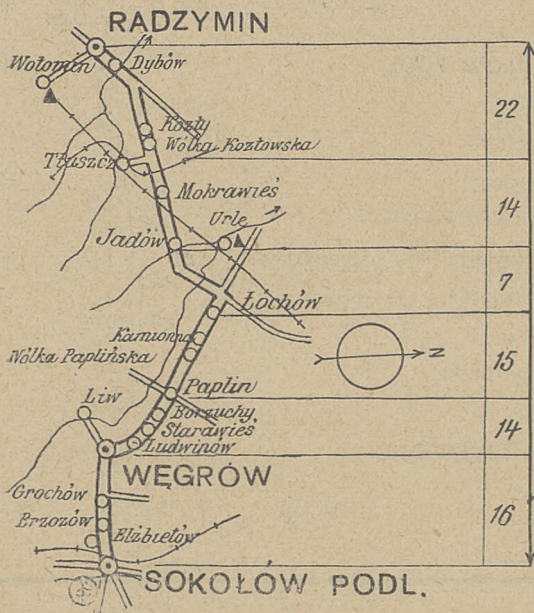
„REPUBLIC“ (U. S. A.)

najwyższa jakość

JENER. REPREZ. NA POLSKĘ

„Centrala Samochodowa“

Warszawa, Jasna 10. Tel. 605-09, 239-69



1:1,000,000

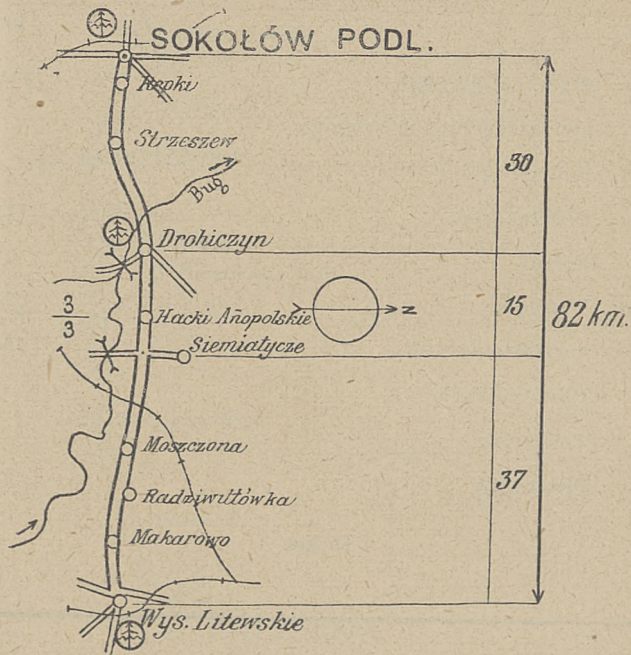
SOKOŁÓW PDL. — WYS. LITEWSKIE

km.		km.
0.0.	SOKOŁÓW PODL.	30.0.
	Repki	
	Strzeszew	
30.0.	Drohiczyn	15.0.
	Hacki Annopolskie	
15.0.	krzyżowanie dróg (Siemiatycze)	37.0.
	przejazd przez tor kolejowy	
	Moszczona	
	Radziwiłłówka	
	Makarowo	
37.0.	WYS. LITEWSKIE	0.0.

82 km.

Centra — łańcuchy rowerowe

Pamiętajcie „**MAGNET**“ najnowocześniejsze warsztaty reperacyjne i stacje obsługi ul. Promenada 1 tel. 9.19-31



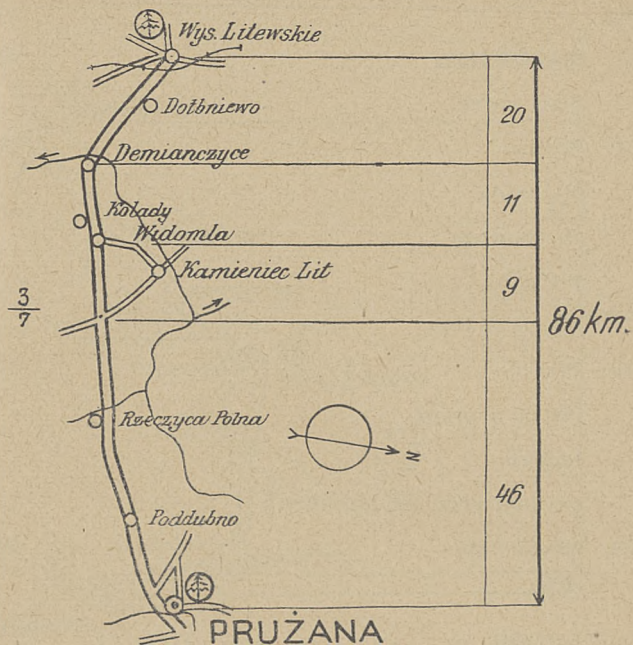
WYS. LITEWSKIE — PRUŻANA

km.		km.
0.0.	WYS. LITEWSKIE	20.0
	przejazd przez tor kolejowy	
	Dołbniewo	
20.0.	Diemianczyce	11.0.
	Kolady	
11.0.	Widomla	9.0.
9.0.	krzyżowanie dróg	46.0.
	Rzeczyca Polna	
	Poddubno	
46.0.	PRUŻANA	0.0.

86 km.

Centra — szprychy rowerowe

Preparat do górnego smarowania **REDeX**
zwiększa kompresję — ulepsza akcelerację



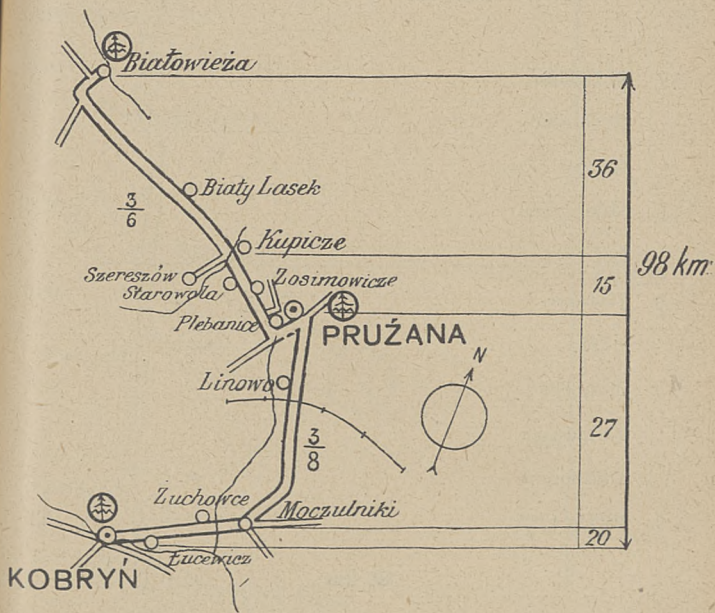
170

BIAŁOWIEŻA — PRUŻANA — KOBRYŃ

km.		km.
0.0.	BIAŁOWIEŻA	36.0.
	Biały Lasek	
36.0.	Kupcze	15.0.
	Starowola	
	Zosimowicze	
	Plebanice	
	skrócić w lewo	
15.0.	Prużana	27.0.
	skrócić w prawo.	
	Linowo	
	przejazd przez tor kolejowy	
27.0.	Moczulniki	20.0.
	Żuchowce	
	Łucewicz	
20.0.	KOBRYŃ	0.0.

98 km.

Centra — igły gramofonowe

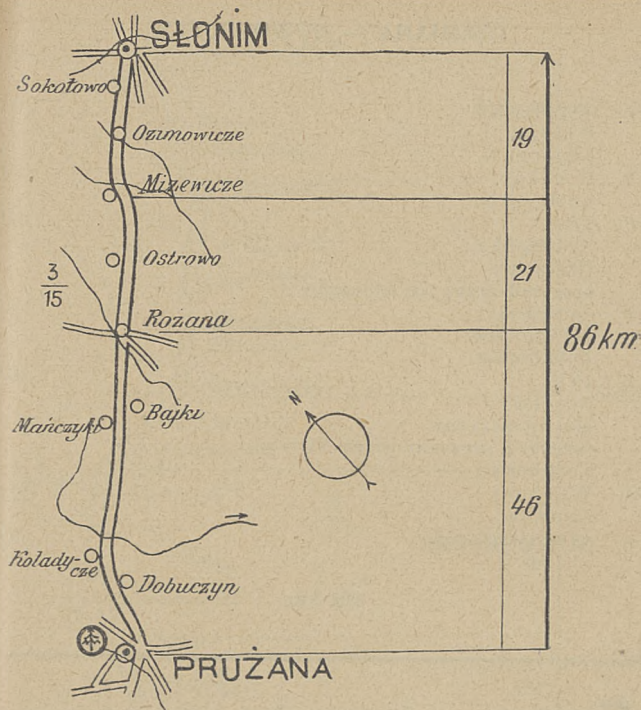


SŁONIM — PRUŻANA

km.		km.
0.0.	SŁONIM	19.0.
	Sokołowo	
	Ozimowicze	
19.0.	Miżewicze	21.0.
	Ostrowo	
21.0.	Rożana	46.0.
	Bajki	
	Mańczyki	
	Koladyczne	
	Dobuczyn	
46.0.	PRUŻANA	0.0.

86 km.

Centra — baterje



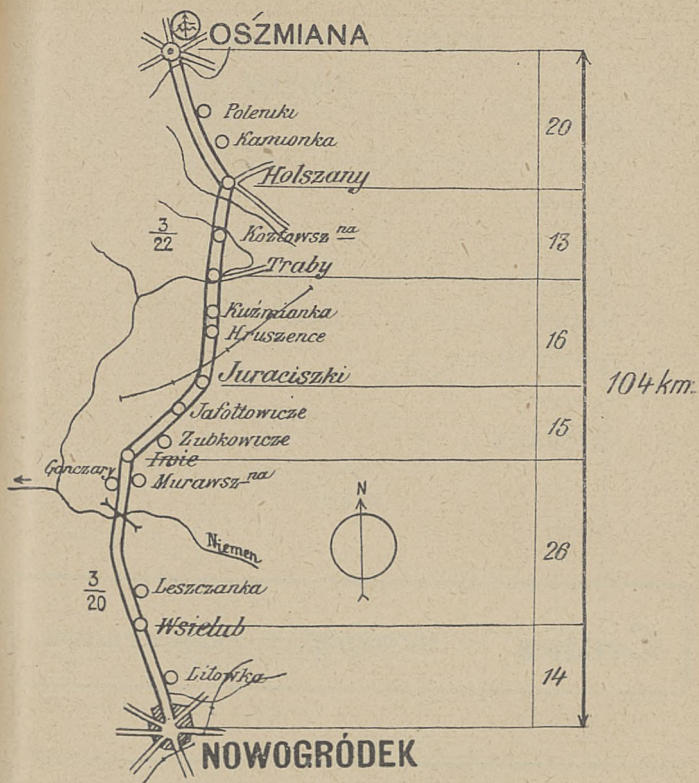
OSZMIANA — NOWOGRÓDEK

km.		km.
0.0.	OSZMIANA	20.0.
	Poleniki	
	Kamionka	
20.0.	Holszany	13.0.
	Kozłowska	
13.0.	Traby	16.0.
	Kuźmianka	
	Hruszence	
	przejazd przez tor kolejowy.	
16.0.	Juraciszki	15.0.
	Jafoltowicze	
	Zubkowicze	
15.0.	Iwie	26.0.
	Gonczary	
	Murawszczyzna	
	przejazd promem przez Niemen	
	Leszczanka	
26.0.	Wsielub	14.0.
	Litowka	
14.0.	NOWOGRÓDEK	0.0.

104 km.

Centra — łańcuchy rowerowe

Opony „STOMIL” Sp. Akc.
Akcesopon Nowogródek, Rynek 17



1: 1000000

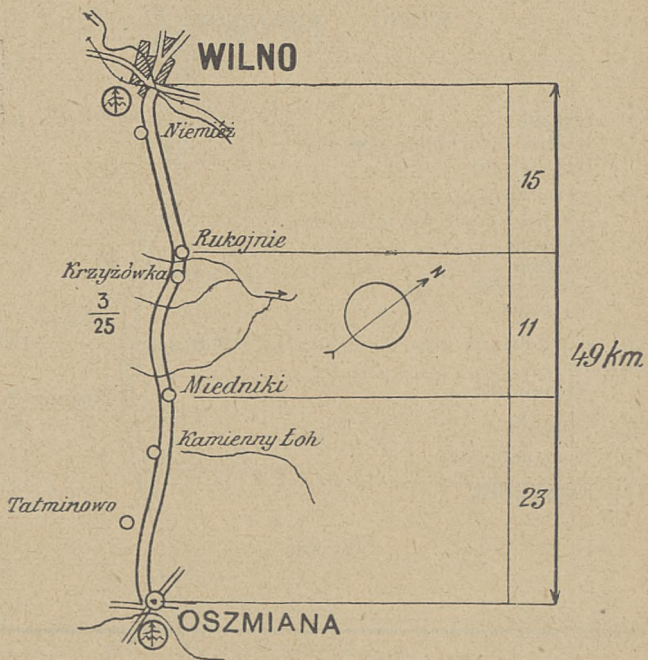
WILNO — OSZMIANA

km.		km.
0.0.	WILNO	15.0.
	przejazd przez tor kolejowy.	
	Niemież	
15.0.	Rukojnie	23.0.
	Krzyżówka	
	Miedniki	
	Kamienny Łoh	
	Tatminowo	
23.0.	OSZMIANA	0.0.

38 km.

Centra — szprychy rowerowe

Opony „STOMIL” Sp. Akc.
N. Kamenmacher, Wilno, Mickiewicza 9.



1:750 000

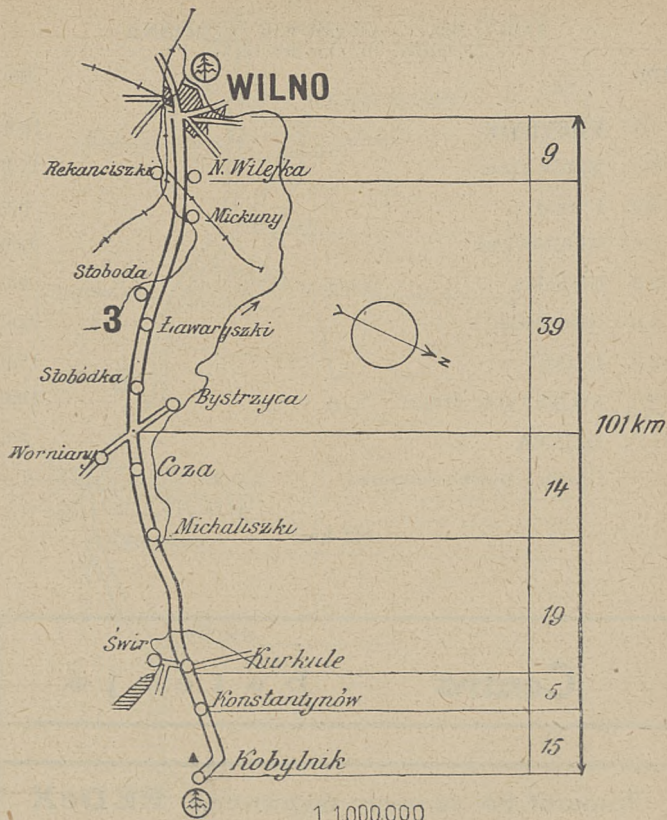
WILNO — KOBYLNIK

km.		km.
0.0.	WILNO wzdłuż toru kolejowego. Rękanciszki	9.0.
9.0.	Nowo Wilejka przejazd przez tor kolejowy. Mickuny Słoboda Ławaryszki Słobódka	39.0.
39.0.	krzyżowanie dróg do Bystrzycy i Worniany Coza Michaliszki	19.0.
19.0.	Kurkule	5.0.
5.0.	Konstantynów	15.0.
15.0.	KOBYLNIK	0.0.

101 km.

Centra — igły gramofonowe

Opony „STOMIL” Sp. Akc.
N. Kamenmacher, Wilno, Mickiewicza 9.



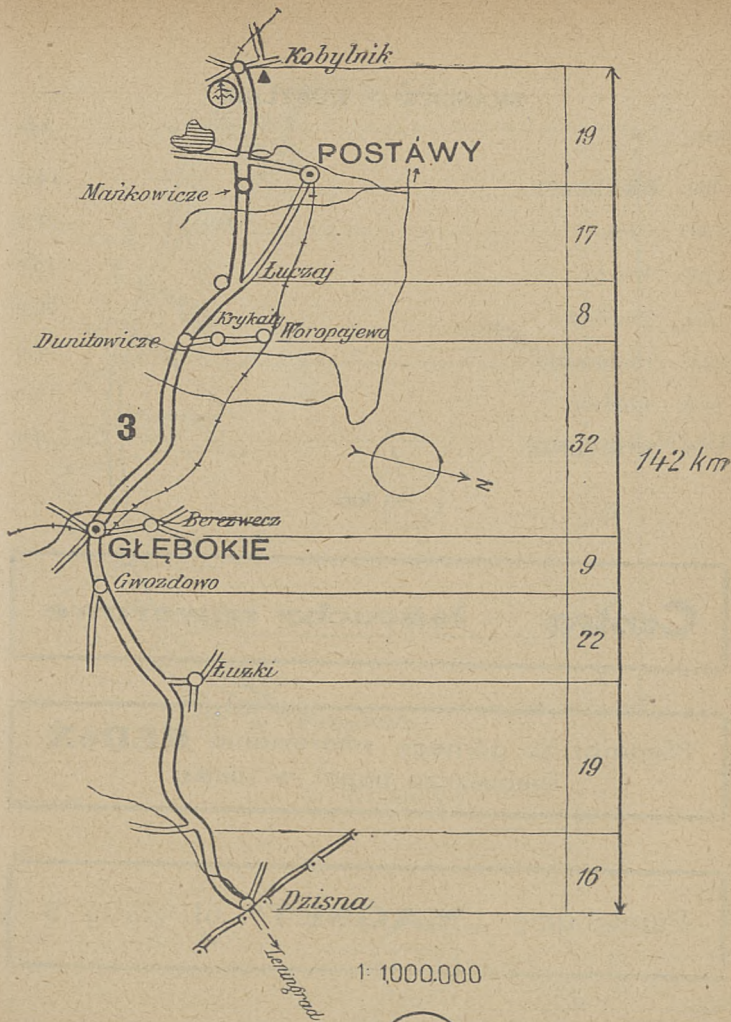
KOBYLNIK — GŁĘBOKIE — DZISNA
(Granica Polsko-Sowiecka).

km.		km.
0.0.	KOBYLNIK	19.0.
19.0.	Mańkowicze	17.0.
17.0.	Łuczaj	8.0.
8.0.	Duniłowicze	32.0.
32.0.	Głębokie	9.0.
9.0.	Gwozdowo	22.0.
22.0.	Łużki	19.0.
19.0.	krzyżowanie dróg	16.0.
16.0.	DZISNA	0.0.
	Granica polsko-sowiecka.	

142 km.

Centra — baterje

Preparat do górnego smarowania **REDeX**
utrzymuje w czystości silnik i karburator



BRASŁAW — KOBYLNIK

km.		km.
0.0.	BRASŁAW	14.0.
14.0.	Opsa	21.0.
21.0.	Widze	10.0.
10.0.	Twerecz	20.0.
20.0.	Hoduciszki	11.0.
11.0.	Komaje	17.0.
17.0.	KOBYLNIK	0.0.

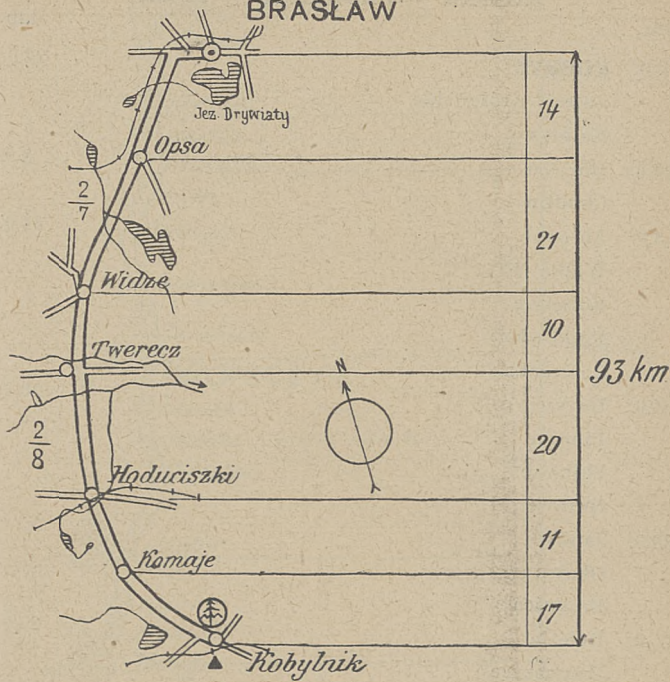
93 km.

Centra — łańcuchy rowerowe

Preparat do górnego smarowania **REDeX**
rozpuszcza nagar w silniku

Pamiętajcie **„MAGNET“** ul. Złota 5

BRASŁAW



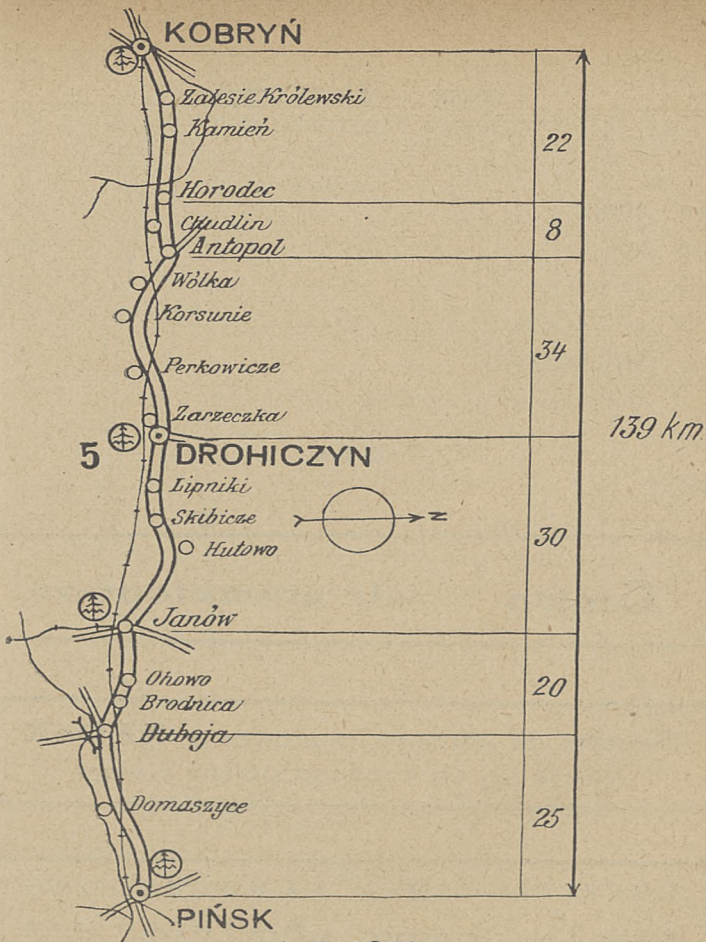
1 1,000,000

KOBRYN — DROHICZYN -- PINSK

km.		km.
0.0.	KOBRYN	22.0.
	Zalesie Królewskie	
	Kamień	
22.0.	Horodec	8.0.
	Chudlin	
8.0.	Antopol	34.0.
	Wólka	
	Korsunie	
	Perkowicze	
	Zarzeezka	
34.0.	Drohiczyn	30.0.
	Lipniki	
	Skibicze	
	Hutowo	
30.0.	Janów	20.
	Okowo	
	Brodnica	
20.0.	Duboja	25.0.
	Domaszyce	
25.0.	PINSK	0.0.

139 km.

Centra — szprychy rowerowe



1:1,000,000

PIŃSK — MALESZEWO
(Granica Polsko-Sowiecka).

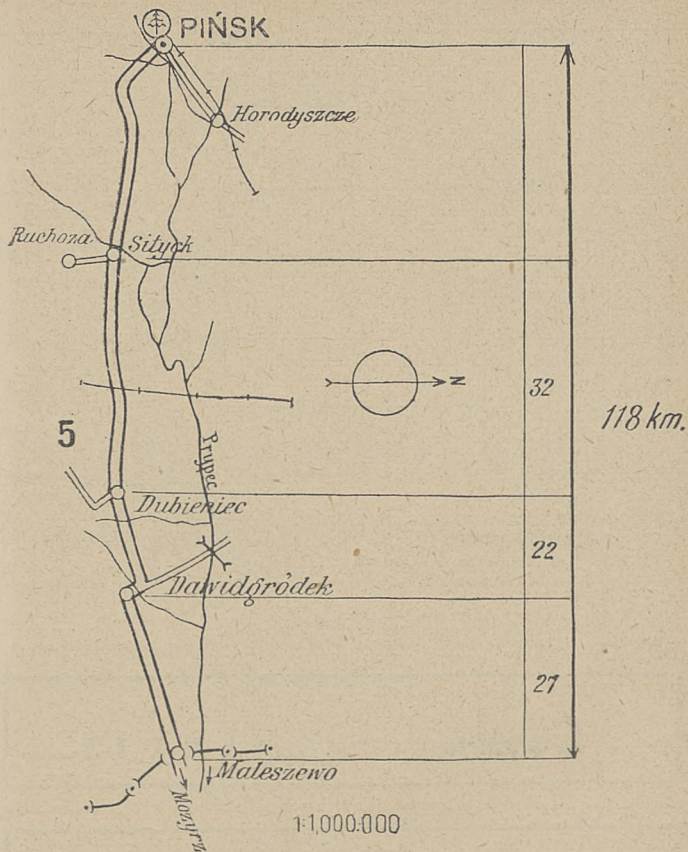
km.		km.
0.0.	PIŃSK	37.0.
37.0.	Sityck	32.0.
32.0.	Dubieniec	22.0.
22.0.	Dawidgródek	27.0.
27.0.	MALESZEWO	0.0.
	Granica polsko-sowiecka.	

118 km.

Centra — igły gramofonowe

Preparat do górnego smarowania **REDeX**
stосуje się do każdego paliwa i oleju

UBEZPIECZENIA SAMOCHODOWE
Polskie T-wo Ubezpieczeń „**PATRIA**“ Sp. Akc.



STESZEW — KOŚCIAN — LESZNO — RAWICZ

(Granica polsko-niemiecka)

DĘBNO POLSKIE

km.		km.
0.0.	STESZEW przejazd przez tor kolejowy. Srocko Mł.	12.0.
12.0.	Głuchowo Jarógniewice Kawczyn	12.0.
12.0.	Kościan Ponin Czacz	10.0.
10.0.	Smigiel dwa przejazdy przez tor kolejowy	20.0.
20.0.	Leszno wzdłuż toru kolejowego.	10.0.
10.0.	Rydzyzna	11.0.
11.0.	Bojanowo	15.0.
15.0.	Rawicz	3.0.
	DĘBNO POLSKIE	
3.0.	Granica polsko-niemiecka	0.0.

93 km.

Centra — baterje

Opony „STOMIL” Sp. Akc.
St. Kaczorowski, Kościan, Poznańska 16.



DŁUGIE NOWE — JAROCIN

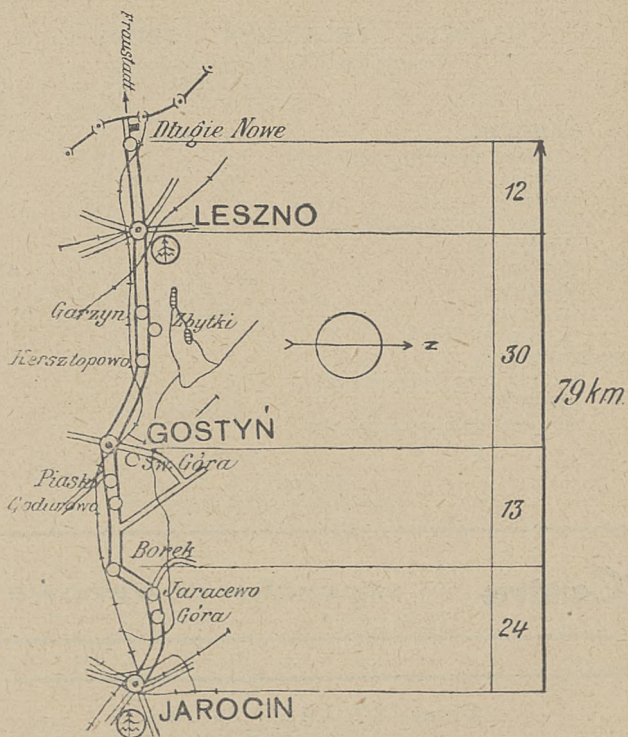
(Granica polsko-niemiecka)

km.		km.
	Granica polsko-niemiecka	12.0.
0.0.	DŁUGIE NOWE	
12.0.	Leszno	30.0.
	Garzyn	
	Hersztupowo	
	przejazd przez tor kolejowy.	
30.0.	Gostyń	13.0.
	przejazd przez tor kolejowy.	
	Piaski	
	wzdłuż toru kolejowego	
	Godurowo	
13.0.	Borek	24.0.
	skrócić w lewo	
	Jaracewo	
	Góra	
24.0.	JAROCIN	0.0.

79 km.

Centra — łańcuchy rowerowe

Opony „STOMIL” Sp. Akc.
Stef. Krjaewski, Jarocin, ul. Warszawska



1:1,000,000

JAROCIN — KROTOSZYN — ZDUNY

(Granica polsko-niemiecka)

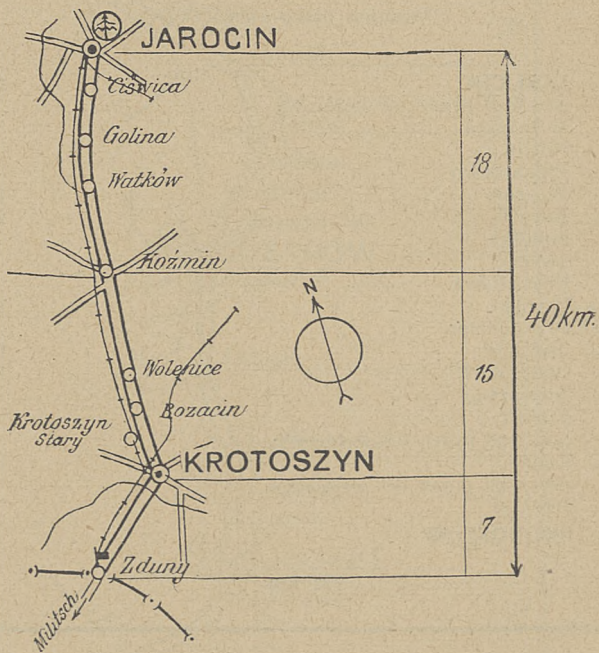
km.		km.
0.0.	JAROCIN przejazd przez tor kolejowy. Ciświca Golica wzdłuż toru kolejowego Wałków	18.0.
18.0.	Koźmin Wolenice Bozacin Krotoszyn Stary	15.0.
15.0.	Krotoszyn wzdłuż toru kolejowego	7.0.
7.0.	ZDUNY Granica polsko-niemiecka.	0.0.

40 km.

Centra — szprychy rowerowe

Opony „STOMIL” Sp. Akc.
Stef. Krajewski, Jarocin, ul. Warszawska.

Opony „STOMIL” Sp. Akc.
A. Pawlak, Krotoszyn, Rynek 26.



1:500 000

JAROCIN — OSTRÓW — KĘPNO — SKOROSZÓW

(Granica olsko-niemiecka)

km.		km.
0.0.	JAROCIN	23.0.
	przejazd przez tor kolejowy.	
	Witaszyce	
	Kotlin	
	Piekarzewo	
23.0.	Pleszew	11.0.
11.0.	Koryta	20.0.
	Sobótka	
	Gurzno	
	Franklinów	
20.0.	Ostrów	17.0.
	Przygodzice	
17.0.	Antonin	12.0.
12.0.	Ostrzeszów	18.0.
	Rogaszyce	
	Turze	
	przejazd przez tor kolejowy.	
18.0.	Kępno	17.0.
	przejazd przez tor kolejowy	
17.0.	Rychtał	3.0.
3.0.	SKOROSZÓW	0.0.

121 km.

Centra — igły gramofonowe

Opony „STOMIL” Sp. Akc.
Stef. Krajewski, Jarocin, ul. Warszawska.

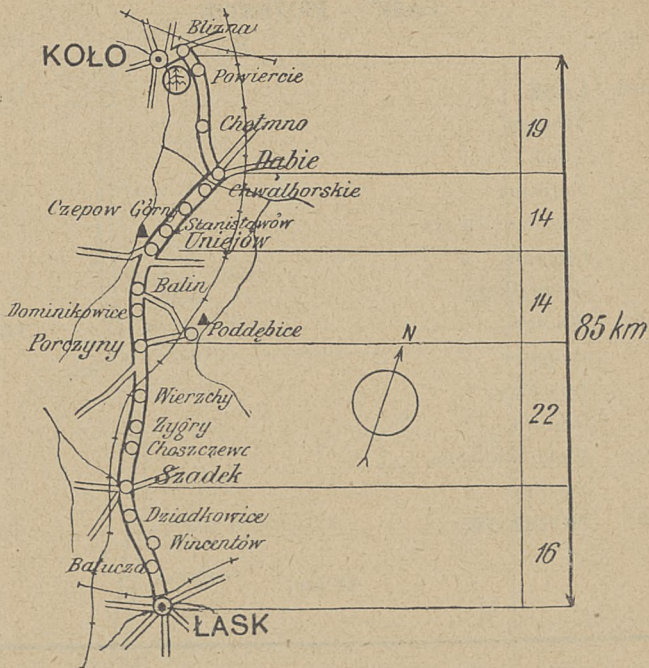


KOŁO — ŁASK

km.		km.
0.0.	KOŁO Blizna skrócić w prawo. Powiercie Chełmno	19.0.
19.0.	Dąbie Chwalborskie Czepow Górny Stanisławów	14.0.
14.0.	Uniejów Balin Dominikowice	14.0.
14.0.	Porczyny przejazd przez tor kolejowy Wierzchy wzdłuż toru kolejowego Zygry Choszczewo	2
22.0.	Szadek Dziadkowice Wincentów Bałucza	
16.0.	ŁASK	0.0.

85 km.

Centra — b a t e r j e



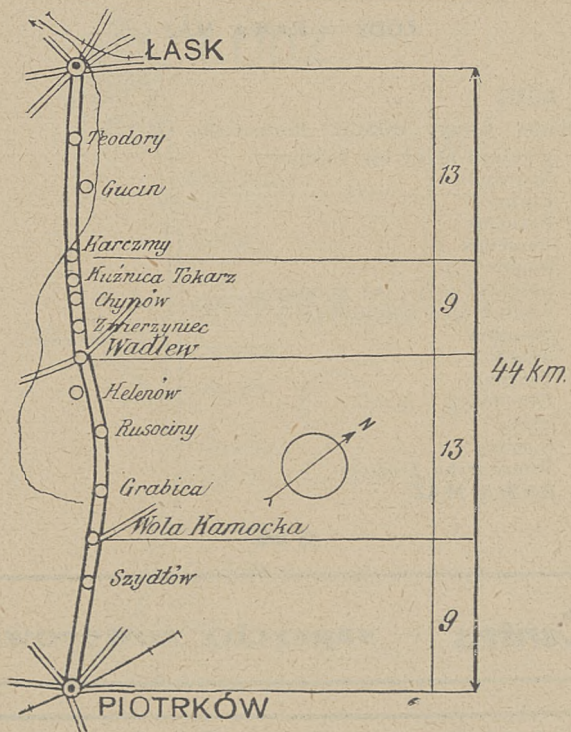
ŁASK — PIOTRKÓW

km.		km.
0.0.	ŁASK	13.0.
	Teodory	
	Gucin	
13.0.	Karczmy	9.0.
	Kuźnica Tokarz	
	Chynów	
	Zwierzyniec	
9.0.	Wadlew	13.0.
	Helenów	
	Rusociny	
	Grabica	
13.0.	Wola Komocka	9.0.
	Szydłów	
9.0.	PIOTRKÓW	0.0.

44 km.


Centra — łańcuchy rowerowe

Preparat do górnego smarowania **REDeX**
zmniejsza zużycie paliwa i oleju



1:500000

ŁÓDŹ — RAWA MAZ.

km.		km.
0.0.	ŁÓDŹ	16.0.
	 Stacja obsługi „BOSCH“ Piotrowska 171/173. przejazd przez tor kolejowy	
16.0.	Nowosolna Lipiny	12.0.
12.0.	Brzeziny Przeclaw Rogów przejazd przez tor kolejowy wzdłuż toru kolejowego	16.0.
16.0.	Strzelna Jeżów	8.0.
8.0.	Białynin Głuchów Złota Soszyce	13.0.
13.0.	Komisarska Słoboda RAWA MAZ.	0.0.

65 km.

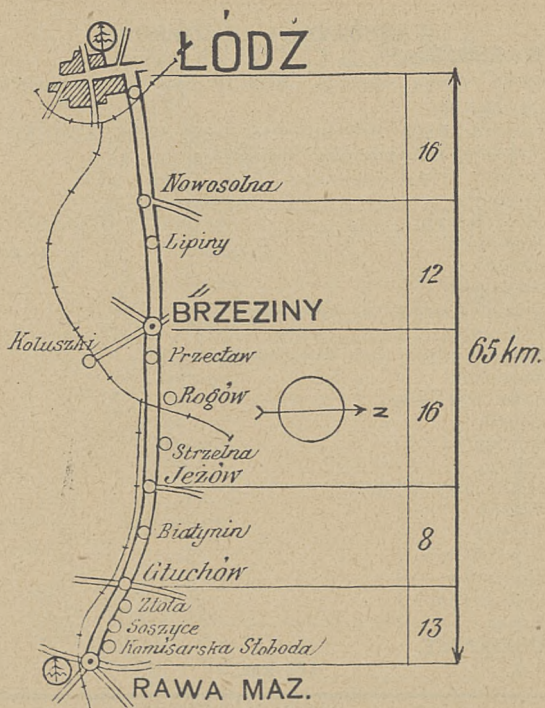
Centra — szprychy rowerowe

**Największe w Kraju składy hurtowe
CZĘŚCI ZAMIENNYCH i AKCESORJI
do wszystkich samochodów**


POLECA

„Centrala Samochodowa“

Warszawa, Jasna 10. Tel. 605-6909, 239-

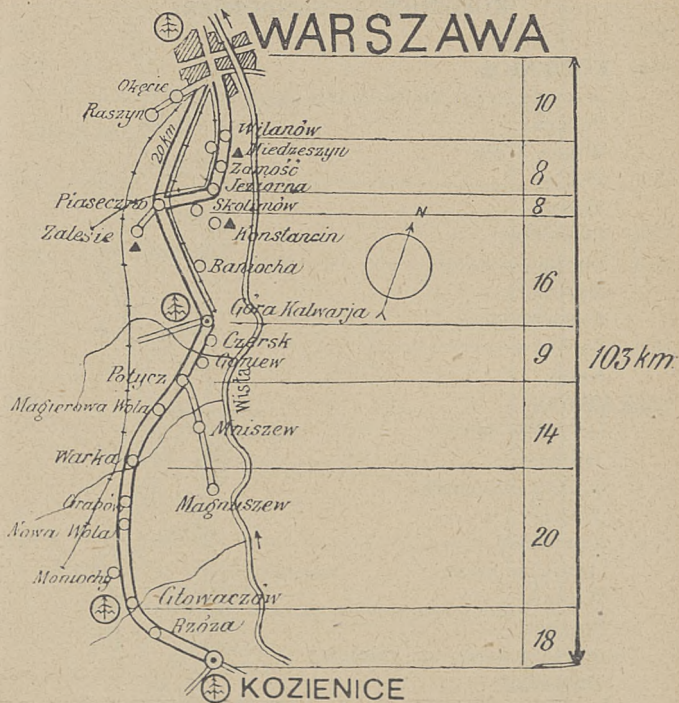


1:750.000

km.	WARSZAWA — KOZIENICE	km.
0.0.	WARSZAWA	10.0.
	Główna stacja obsługi „BOSCH“ ul. Marszałkowska 17, tel. 554-60. wyjazd: Krak. Przedmieście, Nowy Świat, Al. Ujazdowskie, Belwederska, Sobieskiego wzdłuż toru kolejowego	
10.0.	Wilanów Miedziszyn Zamość	0.8.
0.8.	Jeziorna Skolimów przejazd przez tor kolejowy	0.8.
8.0.	Piaseczno dalej wzdłuż toru kolejowego Baniocha	16.0.
16.0.	Góra Kalwaria Czersk Goniew	9.0.
9.0.	Potycz Magierowa Wola	1.0.
14.0.	Warka Grabów Nowa Wola Moniochy	20.0.
20.0.	Głowaczów Bróza	18.0.
18.0.	KOZIENICE	0.0.
	103 km.	

Centra — igły gramofonowe

Opony „S T O M I L” Sp. Akc.
Skład fabryczny, Warszawa, Trębacka 10

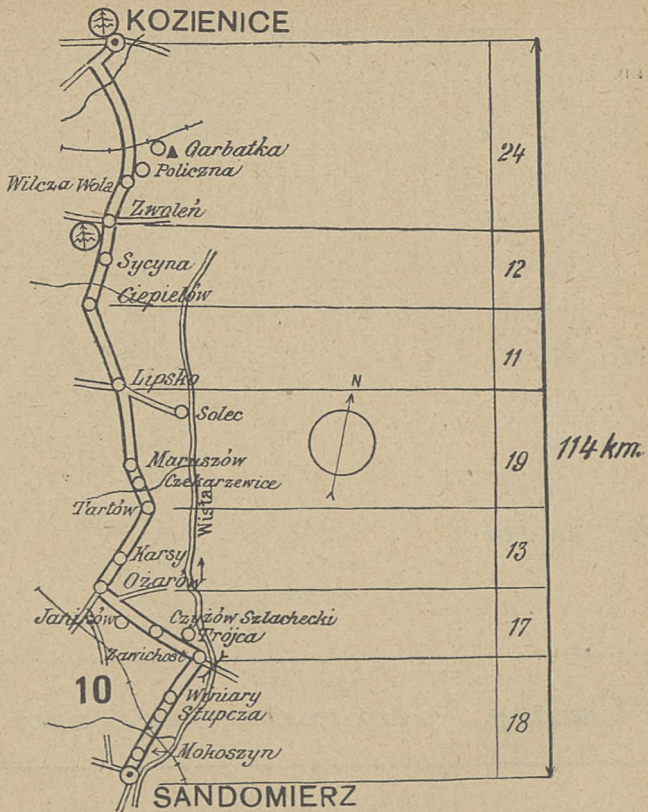


1: 1 000 000

KOZIENICE — SANDOMIERZ

km.		km.
0.0.	KOZIENICE przejazd przez tor kolejowy Policzna Wilcza Wola	24.0.
34.0.	Zwolej Sycyna	12.0.
12.0.	Ciepielów	11.0.
11.0.	Lipsko Mazuszów Czekarzewice	19.0.
19.0.	Tarłów Karsy	13.0.
13.0.	Ożarów skrócić w lewo Janików Czyżów Szlachecki Trojca	17.0.
17.0.	Zawichost skrócić w prawo. Winiary Słupca przejazd przez tor kolejowy Mokoszyń	18.0.
18.0.	SANDOMIERZ	0.0.
	114 km.	

Centra — baterje



1:1,000,000

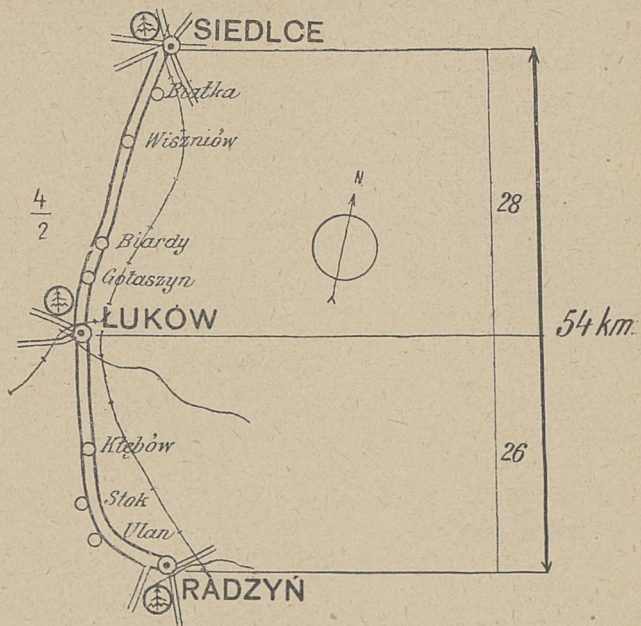
SIEDLCE — ŁUKÓW — RADZYŃ

km.		km.
0.0.	SIEDLCE	28.0.
	Białka	
	Wiszniów	
	Biardy	
	Gołaszyn	
28.0.	Łuków	26.0.
	Kłębów	
	Stok	
	Ulan	
26.0.	RADZYŃ	0.0.

54 km.

Centra — łańcuchy rowerowe

Preparat do górnego smarowania **REDeX**
oliwa już w pierwszym momencie ssania



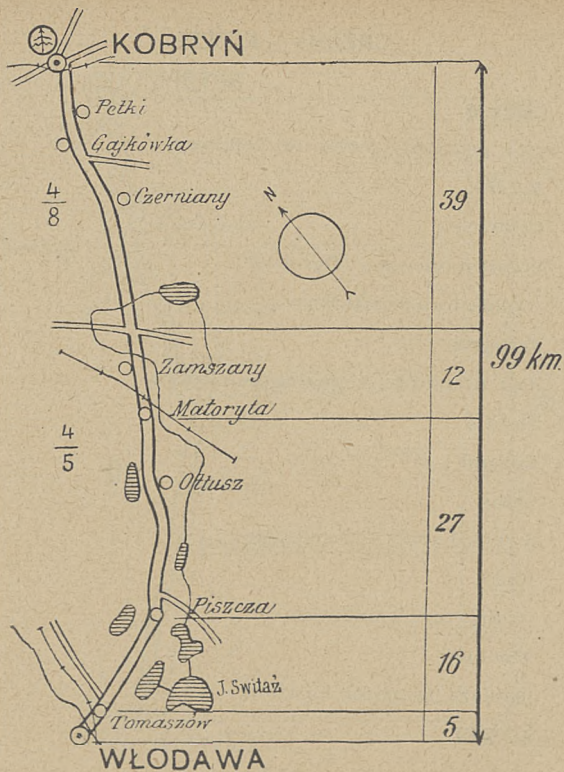
1:750 000

KOBRYN — WŁODAWA

km.		km.
0.0.	KOBRYN	39.0.
	Pełki	
	Gajkówka	
39.0.	Czerniany krzyżowanie szos	12.0.
	Zamszany	
	przejazd przez tor kolejowy	
12.0.	Małoryta	27.0.
	Ołtusz	
27.0.	Piszcz	5.0.
	Tomaszów	
5.0.	WŁODAWA	0.0.

99 km.

Centra — szprychy rowerowe

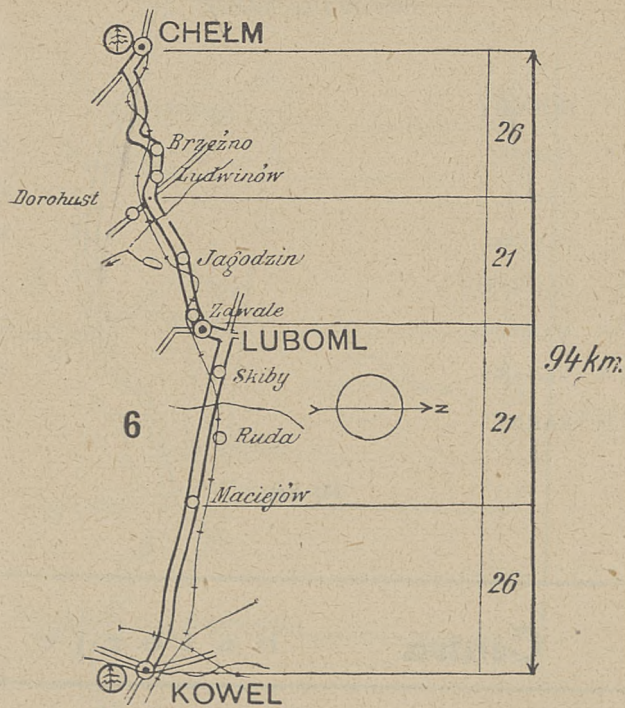


CHEŁM — KOWEL

km.		km.
0.0.	CHEŁM	26.0.
	dwa przejazdy przez tor kolejowy	
	Brzeźno	
	Ludwinów	
26.0.	krzyżowanie szos (Dorohust)	21.0.
	wzdłuż toru kolejowego	
	Jagodzin	
	dwa przejazdy przez tor kolejowy	
	Zawale	
21.0.	Luboml	21.0.
	Skiby	
	przejazd przez tor kolejowy	
	Ruda	
	wzdłuż toru kolejowego	
21.0.	Maciejów	26.0.
	przejazd przez tor kolejowy	
26.0.	KOWEL	0.0.

94 km.

Centra — igły gramofonowe



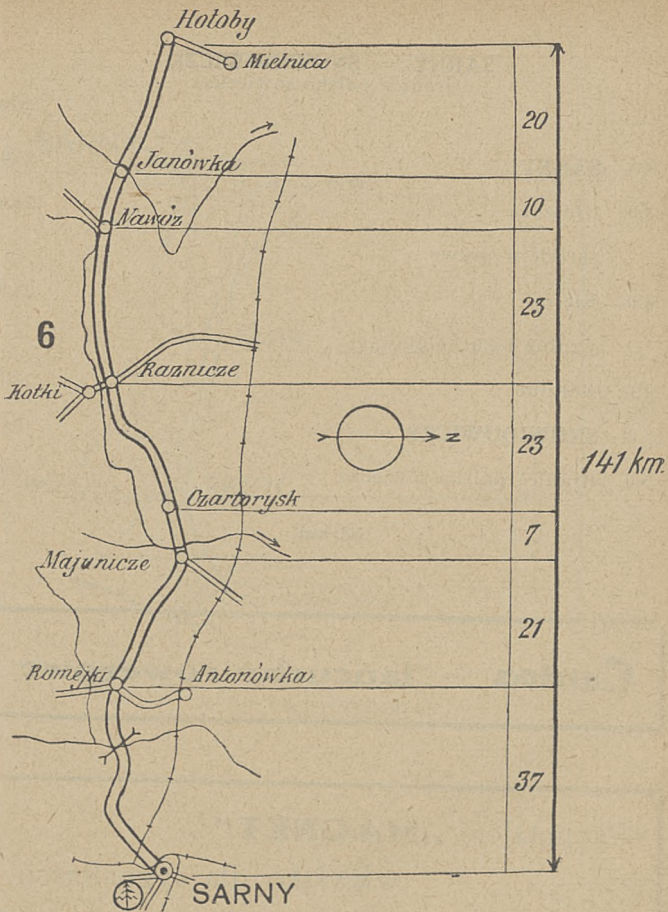
HOŁOBY — SARNY

km.		km.
0.0.	HOŁOBY	20.0.
20.0.	Janówka	10.0.
10.0.	Nawóz	23.0.
23.0.	Raznicze	23.0.
23.0.	Czartorysk	7.0.
7.0.	Majunicze	21.0.
21.0.	Romejki	37.0.
37.0.	SARNY	0.0.

141 km.

Centra — baterje

Preparat do górnego smarowania **REDeX**
ułatwia start w każdej porze roku



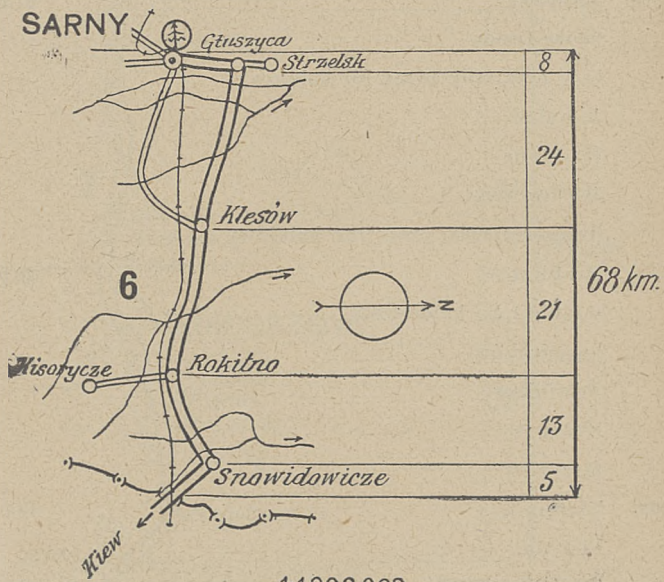
SARNY — SNOWIDOWICZE
(Granica polsko-sowiecka)

km.		km.
0.0.	SARNY	8.0.
8.0.	Głuszyca	24.0.
	skrócić w prawo.	
24.0.	Klesów	21.0.
	wzdłuż toru kolejowego	
21.0.	Rokitno	13.0.
13.0.	SNOWIDOWICZE	0.0.
5.0.	Granica polsko-sowiecka	0.0.

68 km.

Centra — łańcuchy rowerowe

Pamiętajcie „**MAGNET**”
wszystko dla sygnalizacji



1:1,000,000

ZAMOŚĆ — HRUBIESZÓW — WŁODZIMIERZ

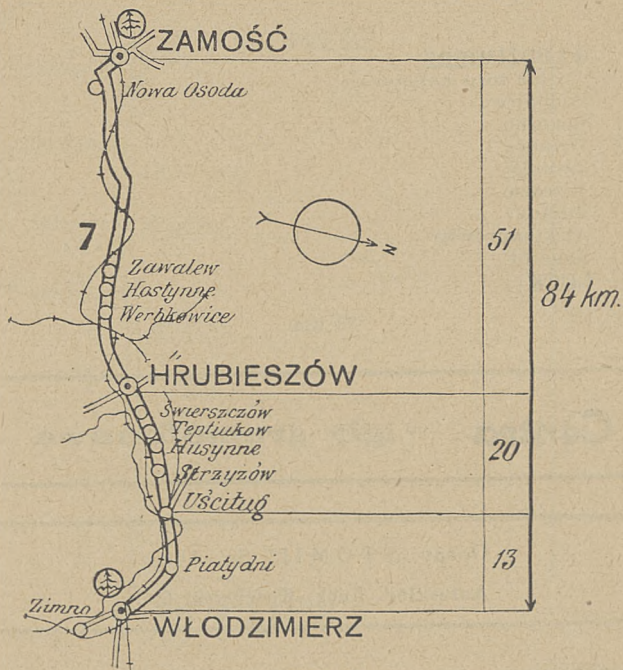
km.

km

0.0.	ZAMOŚĆ	51.0.
	Nowa Osada	
	trzy przejazdy przez tor kolejowy	
	Zawalew	
	Hostynne	
	Werbkowice	
	dwa przejazdy przez tor kolejowy	
51.0.	Hrubieszów	20.0.
	wzdłuż toru kolejowego	
	Świerszczów	
	Teptiuków	
	Husynne	
	Strzyżów	
20.0.	Uściąg	13.0.
	Piatyndni	
13.0.	WŁODZIMIERZ	0.0.

84 km.

Centra — szprychy rowerowe



1:1,000,000

WŁODZIMIERZ — ŁUCK

km.		km.
0.0.	WŁODZIMIERZ wzdłuż toru kolejowego Podhajce Rogoźno	27.0.
27.0.	Wojnica	12.0.
12.0.	Zaturce	12.0.
12.0.	Torezyn Bujany Aleksandrówka Zaborol	22.0.
22.0.	ŁUCK	0.0.

73 km.

Centrala — igły gramofonowe

Opony „STOMIL” Sp. Akc.
Autoskład, Łuck, Kościuszki 6.

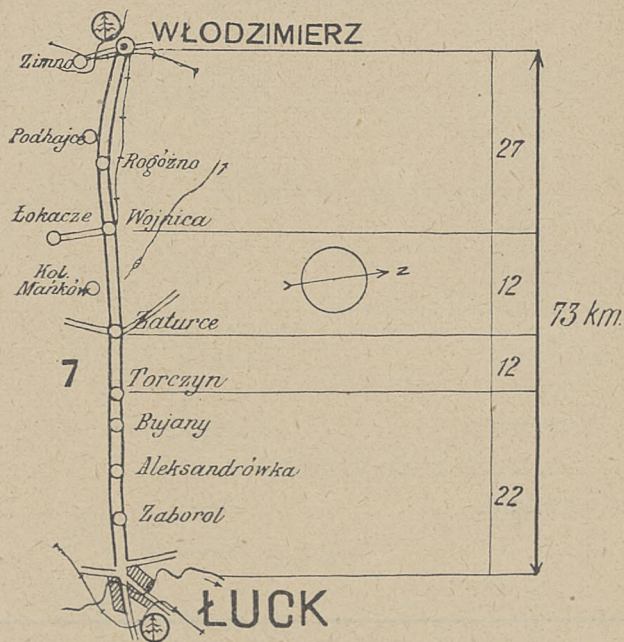
**Największe w Kraju składy hurtowe
CZĘŚCI ZAMIENNYCH i AKCESORJI**

do wszystkich samochodów

POLECA

„Centrala Samochodowa“

Warszawa, Jasna 10. Tel. 605-6909, 239-



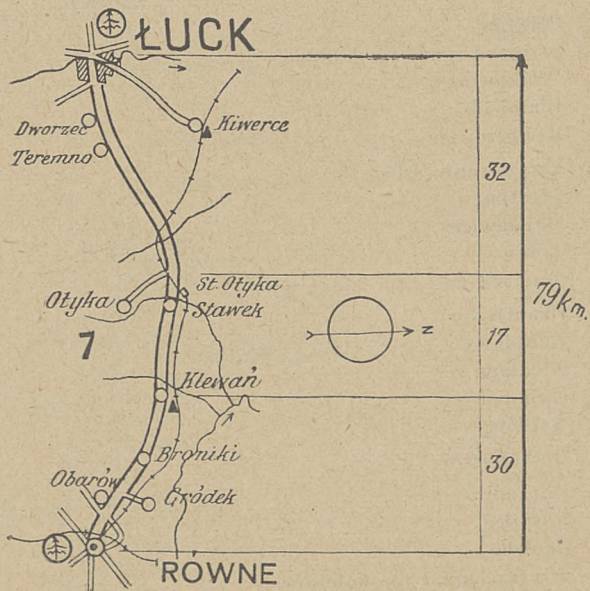
LUCK — RÓWNE

km.		km.
0.0.	LUCK	32.0.
	Dworzec	
	Teremno	
	dwa przejazdy przez tor kolejowy	
32.0.	St. Ołyka	17.0.
	Sławek	
	wzdłuż toru kolejowego	
17.0.	Klewań	30.0.
	Broniki	
	Obarów	
	przejazd przez tor kolejowy	
30.0.	RÓWNE	0.0.

79 km.

Centra — baterje

Opony „STOMIL” Sp. Akc.
Autoskład, Łuck, Kościuszki 6.

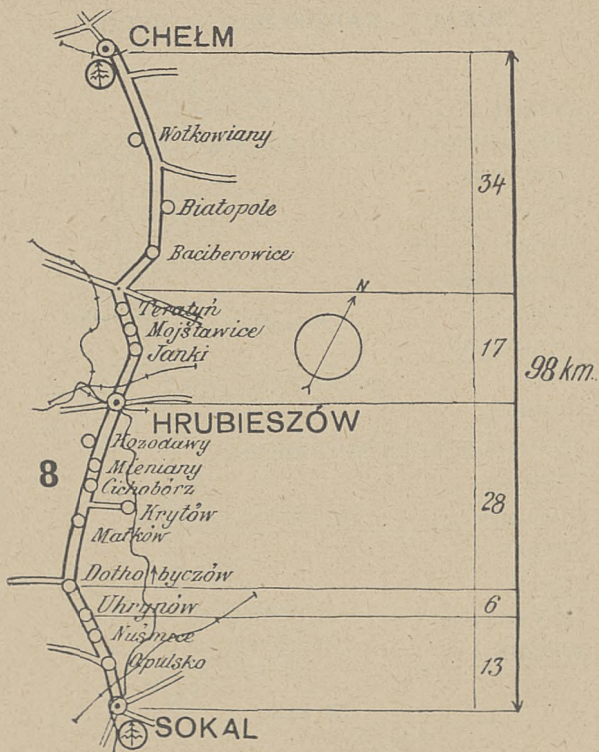


CHEŁM — HRUBIESZÓW — SOKAL

km.		km.
0.0.	CHEŁM	34.0.
	przejazd przez tor kolejowy	
	Wołkowiany	
	Białopole	
	Baciberowice	
34.0.	krzyżowanie szos	17.0.
	Teratyń	
	Mojśławice	
	Janki	
	przejazd przez tor kolejowy	
17.0.	Hrubieszów	28.0.
	Kozodawy	
	Mieniany	
	Cichobór	
	Małków	
28.0.	Dołhobyczów	6.0.
6.0.	Uhrynów	13.0.
	Nuśmice	
	Opulsko	
	przejazd przez tor kolejowy	
13.0.	SOKAL	0.0.

98 km.

Centra — łańcuchy rowerowe



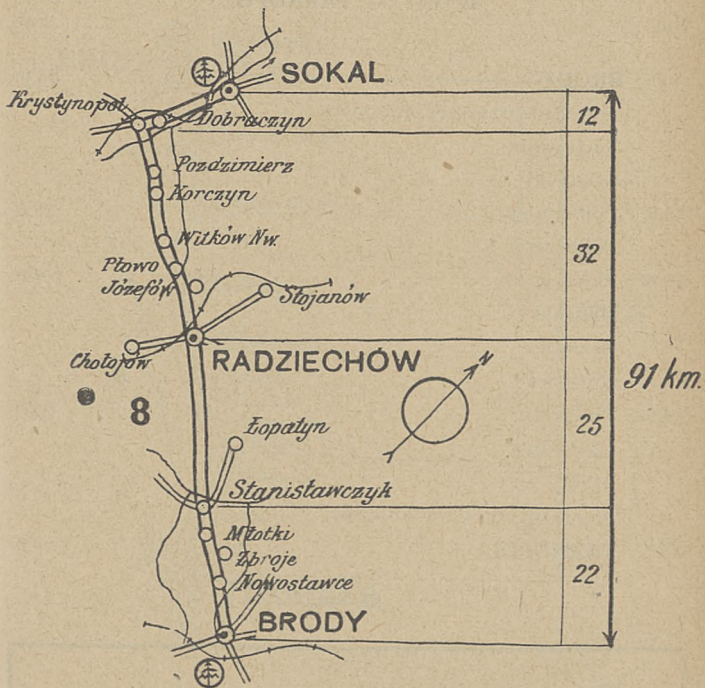
1:1,000 000

SOKAL — RADZIECHÓW — BRODY

km.		kr
0.0.	SOKAL dwa przejazdy przez tor kolejowy Dobraczyn	12.0.
12.0.	Krystynopol skrócić w lewo Pozdzimierz Koneczyn Witków Nw. Płowo Józefów przejazd przez tor kolejowy	32.0.
32.0.	Radziechów	25.0.
25.0.	Stanisławczyk Młotki Zbroje Nowostawce	22.0.
22.0.	BRODY	0.0.

91 km.

Centra — szprychy rowerowe



1:1,000,000

BRODY — TARNOPOL

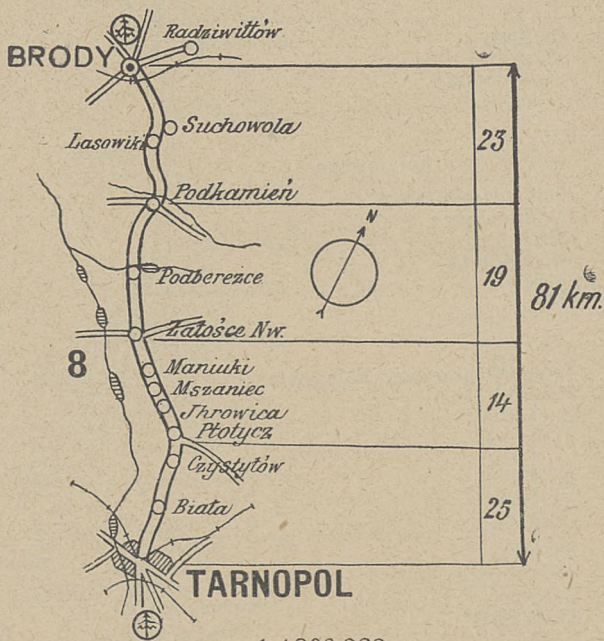
km.		km.
0.0.	BRODY	23.0.
	przejazd przez tor kolejowy	
	Suchowola	
	Lasowiki	
23.0.	Podkamień	19.0.
	Podbereźce	
19.0.	Załoście Nw.	14.0.
	Maniuki	
	Mszaniec	
	Ihrowica	
14.0.	Płotycz	25.0.
	Czystyłów	
	Biała	
	przejazd przez tor kolejowy	
25.0.	TARNOPOL	0.0.

81 km.

Centra — igły gramofonowe

Opony „STOMIL” Sp. Akc.

M. Tennenbaum, Tarnopol, Mickiewicza 21.

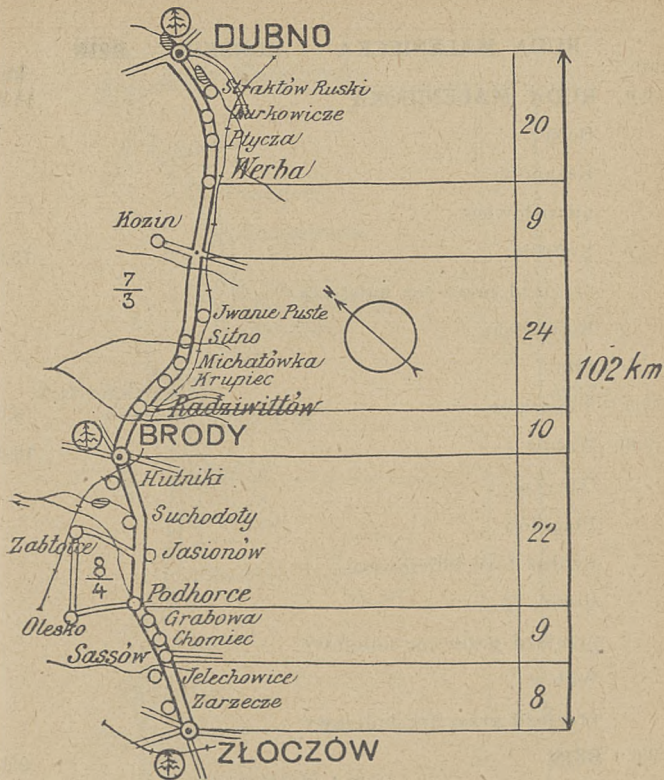


DUBNO — BRODY — ZŁOCZÓW

km.		km.
0.0.	DUBNO Strakłów Ruski Turkowicze Ptycza	20.0.
20.0.	Werba wzdłuż toru kolejowego	9.0.
9.0.	krzyżowanie szos Iwanie Puste Sitno Michałówka Krupiec	24.0.
24.0.	Radziwiłłów	10.0.
10.0.	Brody przejazd przez tor kolejowy Hutniki Suchodoły Jasionów	22.0.
22.0.	Podhorce Grabowa Chomic	9.0.
9.0.	Sassów Jelechowice Zarzece	8.0.
8.0.	ZŁOCZÓW	0.0.

102 km.

Centra — baterje



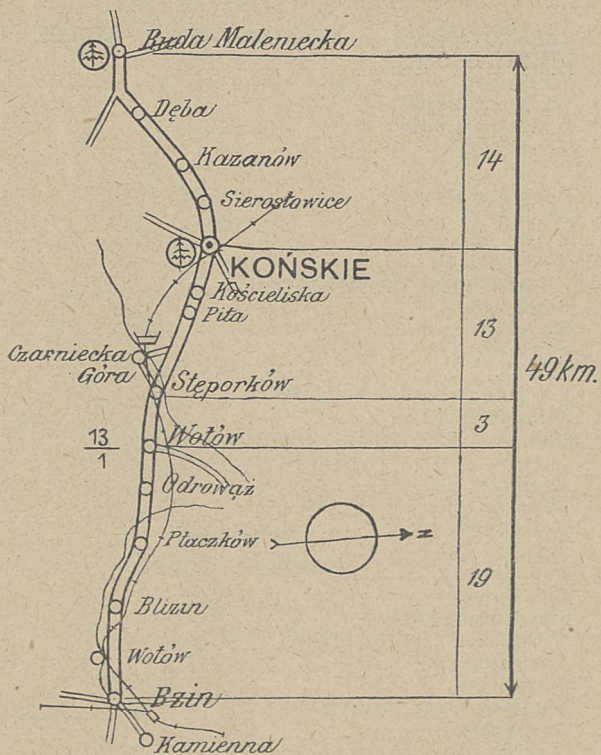
1:1,000,000

200

RUDA MALENIECKA — KONSKIE — BZIN

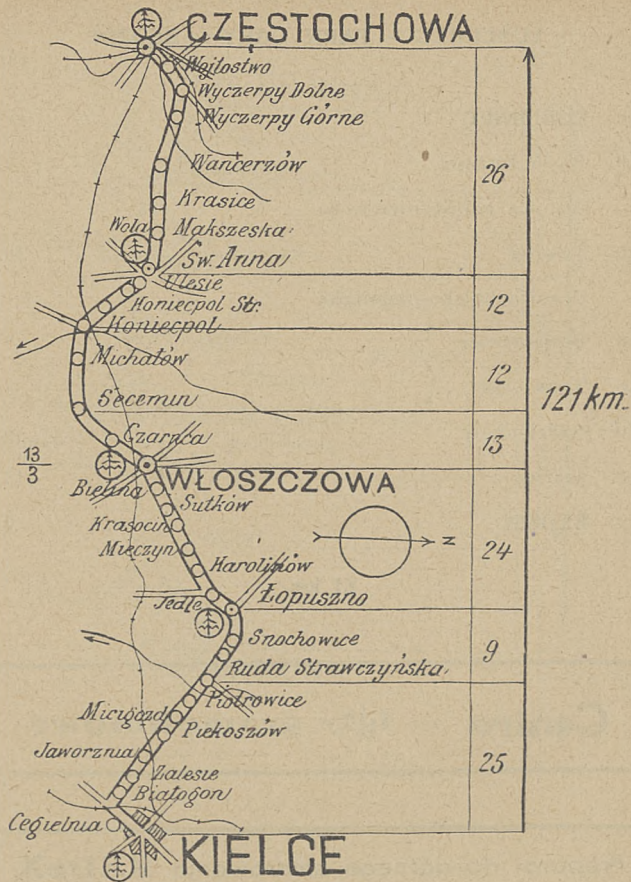
km.		km.
0.0.	RUDA MALENIECKA	14.0.
	Dęba	
	Kazanów	
	Sierosławice	
14.0.	Końskie	13.0.
	przejazd przez tor kolejowy	
	Kościeliska	
	Piła	
13.0.	Stęporków	3.0.
3.0.	Wołów	19.0.
	Odrawąż	
	Płaczków	
	wzdłuż toru kolejowego	
	Blizin	
	przejazd przez tor kolejowy	
	Wołów	
	przejazd przez tor kolejowy	
19.0.	BZIN	0.0.
	49 km.	

Centra — łańcuchy rowerowe



km.	CZĘSTOCHOWA — WŁOSZCZOWA — KIELCE	km.
0.0.	CZĘSTOCHOWA	26.0.
	Wojtostwo	
	Wyczerpy Dolne	
	Wyczerpy Górne	
	Wancerzów	
	Krasice	
	Wola Makszeska	
26.0.	Św. Anna	12.0.
	Ulesie	
	Konieczpol Str.	
	przejazd przez tor kolejowy	
12.0.	Konieczpol	13.0.
	Michałów	
	Secemin	
	Czarna	
	przejazd przez tor kolejowy	
13.0.	Włoszczowa	24.0.
	Bielina	
	Sutków	
	Krasocin	
	Mieczyn	
	Karolinów	
	Jedle	
24.0.	Łopuszno	9.0.
	Snochowice	
9.0.	Ruda Stenczyńska	25.0.
	Piotrowice	
	Micigord	
	Piekoszów	
	przejazd przez tor kolejowy	
	Jaworznia	
	Zalesie	
	Białogon	
	Cegielna	
25.0.	KIELCE	0.0.
	121 km.	

Centra — szprychy rowerowe



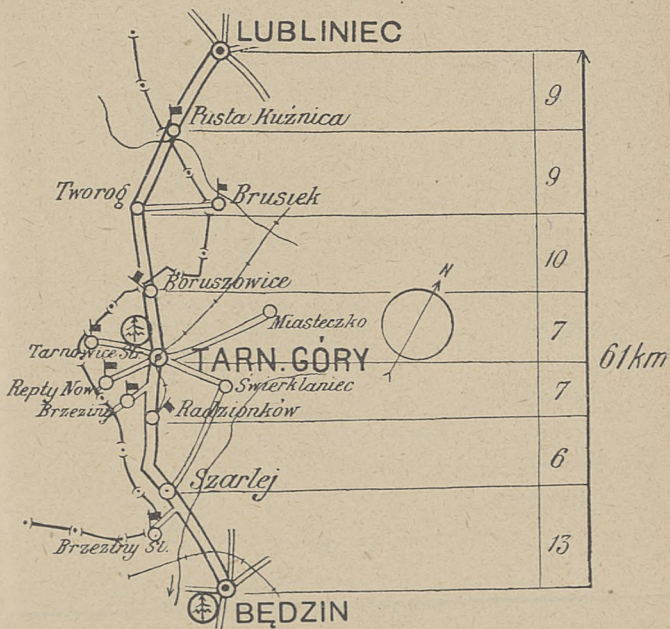
LUBLINIEC — TARN. GÓRY — BĘDZIN

km.		km.
0.0.	LUBLINIEC	9.0.
9.0.	Pusta Kuźnica	9.0.
	Granica polsko-niemiecka	
9.0.	Tworog	10.0.
	Granica polsko-niemiecka	
10.0.	Boruszowice	7.0.
7.0.	Tarn. Góry	7.0.
7.0.	Radzienków	6.0.
6.0.	Szarlej	13.0.
13.0.	BĘDZIN	0.0.

61 km.

Centra — igły gramofonowe

Preparat do górnego smarowania **REDeX**
utrzymuje w czystości silnik i karburator



1:750.000

203

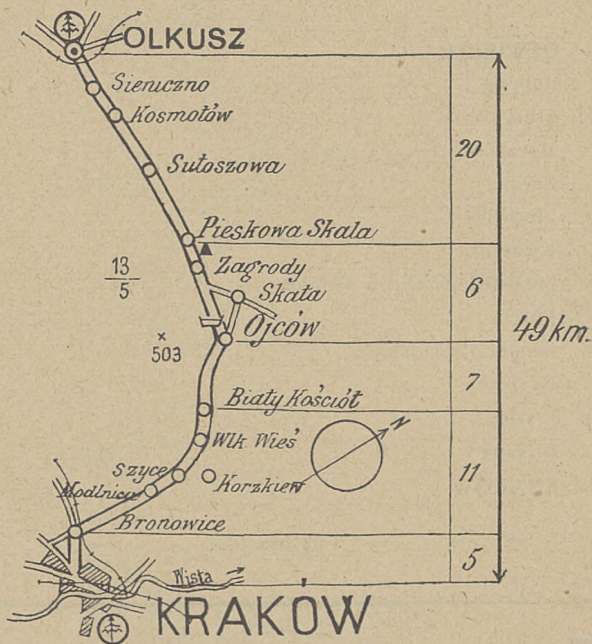
OLKUSZ — KRAKÓW

km.		km.
0.0.	OLKUSZ przejazd przez tor kolejowy Sieniczno Kosmołów Sułoszowa	20.0.
20.0.	Pieskowa Skała Zagrody	6.0.
6.0.	Ojców	7.0.
7.0.	Biały Kościół Wlk. Wieś Szyce Modlnica przejazd przez tor kolejowy	11.0.
11.0.	Bronowice	5.0.
5.0.	KRAKÓW	0.0.

49 km.

Centra — baterie

Opony „STOMIL” Sp. Akc.
Elibor S. A. Kraków, Rynek Główny 26



1:500000

OŚWIĘCIM — KRAKÓW

km.		km.
0.0.	OŚWIĘCIM	10.0.
	Bobrek	
10.0.	Libiąż Wlk.	11.0.
	Moczydła	
	Żarki	
11.0.	Lipowiec	13.0.
	Kwaczała	
	przejazd przez tor kolejowy	
	Poreba	
13.0.	Brodła Czernickie	14.0.
	Kaszów	
14.0.	Liszki	6.0.
6.0.	Bielany	9.0.
9.0.	KRAKÓW	0.0.

63 km.

Centra — łańcuchy rowerowe

Opony „STOMIL” Sp. Akc.
Elíbor S. A., Kraków, Rynek Główny 26.



1:750.000

205

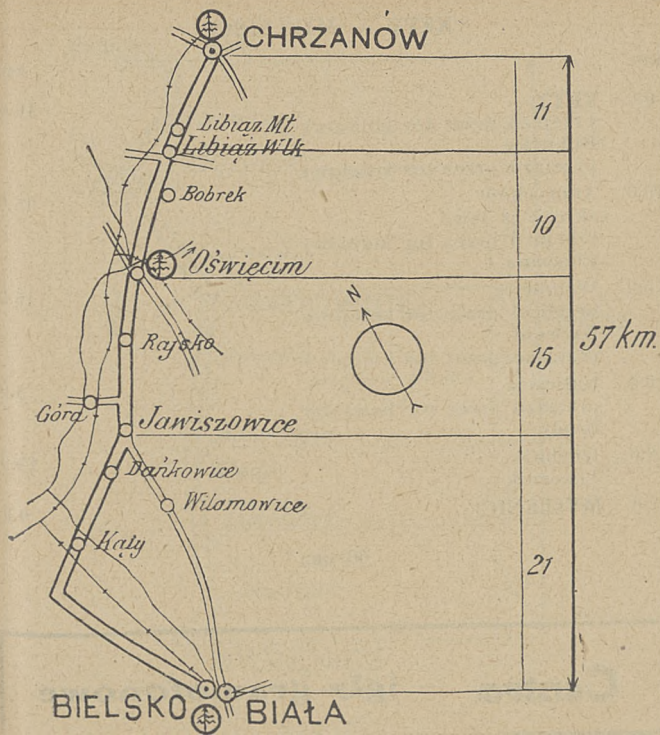
CHRZANÓW — BIELSKO - BIAŁA

km.		km.
0.0.	CHRZANÓW	11.0.
	Libiąż Mł.	
11.0.	Libiąż Wlk.	10.0.
	Bobrek	
	przejazd przez tor kolejowy	
10.0.	Oświęcim	15.0.
	Rajsko	
15.0.	Janiszowice	21.0.
	Dańkowice	
	Kąty	
	przejazd przez tor kolejowy	
	skrócić w lewo	
21.0.	BIELSKO - BIAŁA	0.0.

57 km.

Centra — szprychy rowerowe

Preparat do górnego smarowania **REDeX**
zwiększa kompresję — ulepsza akcelerację



KĘTY — MYŚLENICE

km.		km.
0.0.	KĘTY przejazd przez tor kolejowy Bulowice	10.0.
10.0.	przejazd przez tor kolejowy Andrychów skreć w lewo przejazd przez tor kolejowy Choczina	15.0.
15.0.	Wadowice przejazd przez tor kolejowy Barwałd przejazd przez tor kolejowy	15.0.
15.0.	Kalwaria przejazd przez tor kolejowy Brody	8.0.
8.0.	Izdebnik Jawornik	12.0.
12.0.	MYŚLENICE	0.0.

60 km.

Centra — igły gramofonowe

Pamiętajcie „**MAGNET**”
przedstawicielstwo fabryki urządzeń garaży,
warsztatów reperacyjnych i stacji obsługi



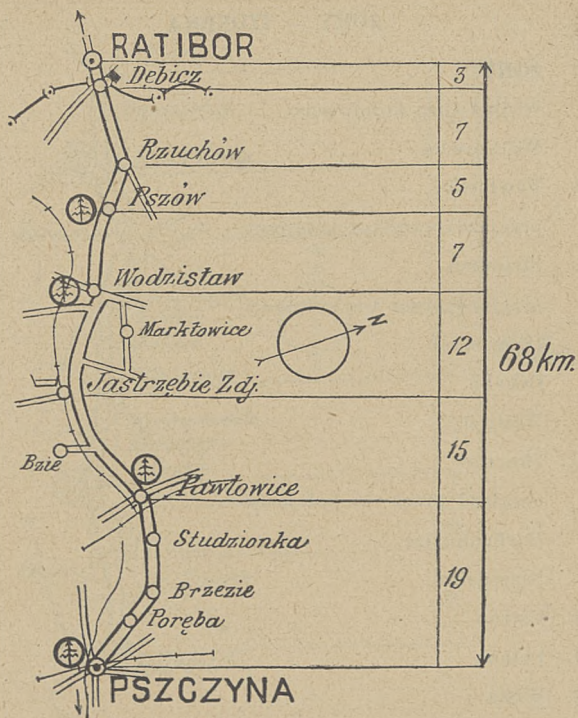
1:750.000

RATIBOR (granica polsko-niemiecka) — PSZCZYNA

km.		km.
0.0.	RATIBOR	3.0.
3.0.	Dębicz (granica polsko-niemiecka)	7.0.
7.0.	Rzuchów	5.0.
5.0.	Pszów	7.0.
7.0.	Wodzisław	12.0.
12.0.	Jastrzębie Zdr.	15.0.
	wzdłuż toru kolejowego	
15.0.	Pawłowice	19.0.
	przejazd przez tor kolejowy	
	Studzionka	
	Brzezie	
	Poręba	
	przejazd przez tor kolejowy	
19.0.	PSZCZYNA	0.0.

68 km.

Centra — baterie



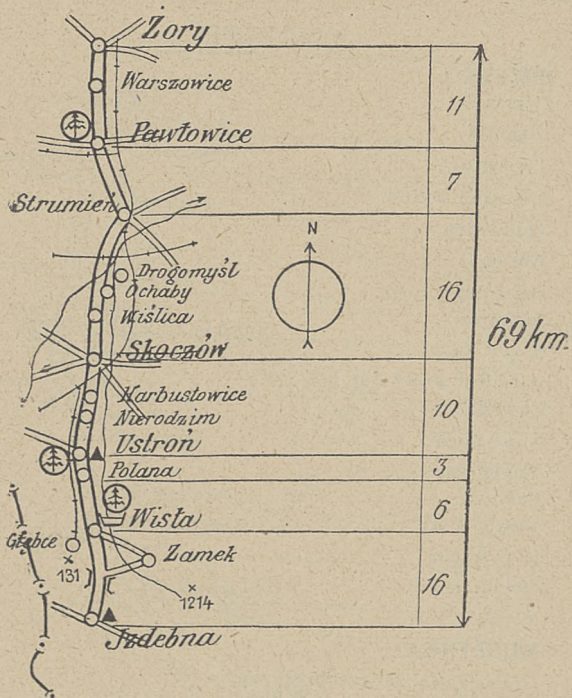
1:750.000

208

ŻORY — IZDEBNA

km.		k.
0.0.	ŻORY	11.0.
	wzdłuż toru kolejowego	
	Warszowice	
11.0.	Pawłowice	7.0.
	przejazd przez tor kolejowy	
7.0.	Strumień	16.0.
	przejazd przez tor kolejowy	
	Drogomyśl	
	Ochaby	
	Wiślica	
16.0.	Skoczów	10.0.
	przejazd przez tor kolejowy	
	Harbustowice	
	Nierodzim	
10.0.	Ustroń	3.0.
3.0.	Polana	6.0.
6.0.	Wisła	16.0.
16.0.	IZDEBNA	0.0.
	69 km.	

Centra — łańcuchy rowerowe



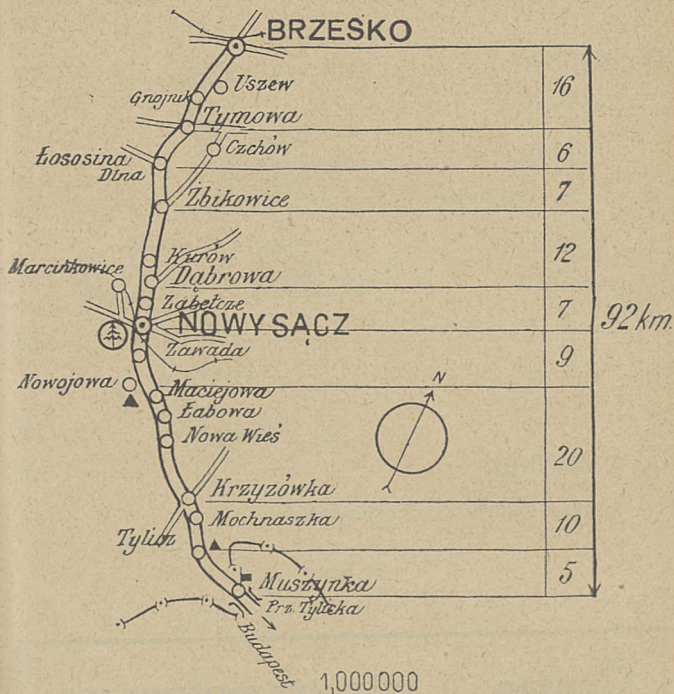
1:750000

BRZESKO — granica polsko-czechosłowacka — MUSZYŃKA

km.		km.
0.0.	BRZESKO	16.0.
	Uszew	
	Gnojnik	
16.0.	Tymowa	6.0.
6.0.	Łososina Dolna	7.0.
7.0.	Żbikowice	12.0.
	Kurów	
12.0.	Dąbrowa	7.0.
	Zabełcze	
7.0.	Nowy Sącz	9.0.
	przejazd przez tor kolejowy	
	Zawada	
9.0.	Nowojowa	20.0.
	Maciejowa	
	Łabowa	
	Nowa Wieś	
20.0.	Krzyżówka	10.0.
	Mochnaszka	
10.0.	Tylicz	5.0.
	MUSZYŃKA	
5.0.	Granica polsko-czechosłowacka	0.0.

92 km.

Centra — szprychy rowerowe



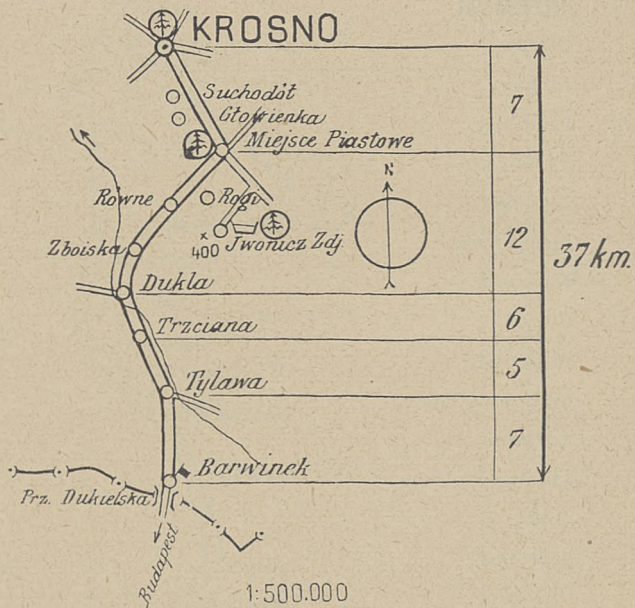
KROSNO — granica polsko-czechosłowacka — **BARWINEK**
km. km.

0.0.	KROSNO	7.0.
	Suchodół	
	Głowienka	
7.0.	Miejsce Piastowe	12.0.
	Równe	
	Zboiska	
12.0.	Dukla	6.0.
6.0.	Trzciana	5.0.
5.0.	Tylawa	7.0.
7.0.	BARWINEK	0.0.
5.0.	Granica polsko-czechosłowacka	0.0.

37 km.

Centra — igły gramofonowe

Preparat do górnego smarowania **REDeX**
zdobywa uznanie każdego kierowcy

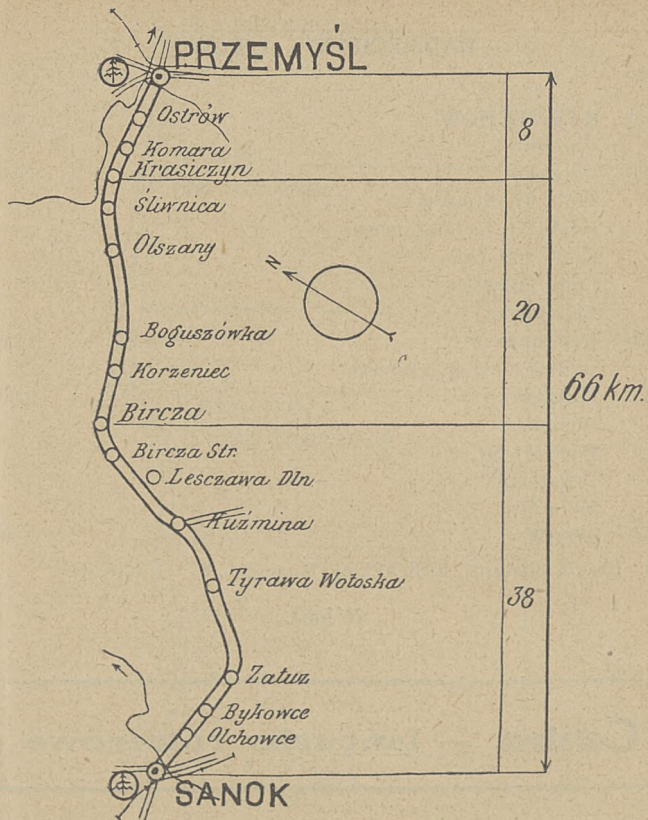


PRZEMYŚL — SANOK

0.0.	PRZEMYŚL	8.0.
	Ostrów	
	Komara	
8.0.	Krasiczyn	20.0.
	Sliwnica	
	Olszany	
	Boguszówka	
	Korzeniec	
20.0.	Bircza	38.0.
	Bircza Str.	
	Leszczawa Dln.	
	Kuźmina	
	Tyrawa Wołoska	
	Załuż	
	Bykowce	
	Olchowce	
38.0.	SANOK	0.0.

66 km.

Centra — **b a t e r j e**



RADZIECHÓW — LWÓW

km.		km.
0.0.	RADZIECHÓW	9.0.
	Hanunin	
9.0.	Chołojów	20.0.
	Wola Chołojowska	
	wzdłuż toru kolejowego	
	Ruda Sielecka	
	Łany Polskie	
	Łapajówka	
20.0.	Kamionka Str.	18.0.
	wzdłuż toru kolejowego	
18.0.	Żółtańce	23.0.
	Renienów	
	Podliski Mł.	
	Żydatycze	
	Malechów	
23.0.	LWÓW	0.0.



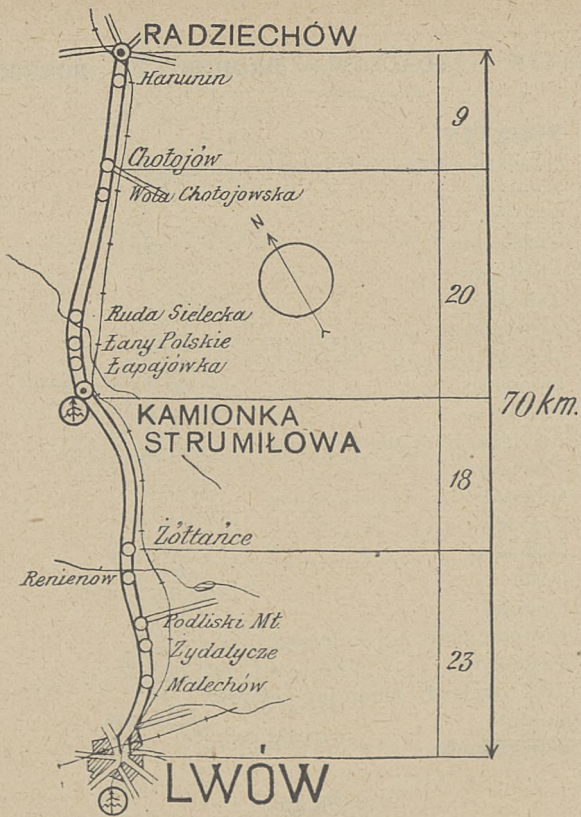
Stacja obsługi „BOSCH“ pl. Mariacki 9.

70 km.

Centra — łańcuchy rowerowe

Opony „STOMIL” Sp. Akc.

L. Piasecki Lwów, Zyblikiewicza 39

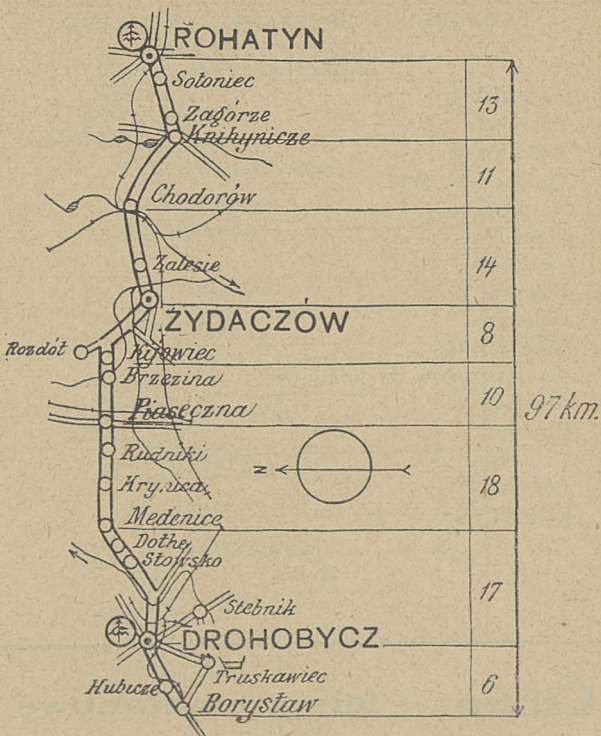


ROHATYN — ŻYDACZÓW — DROHOBYCZ — BORYSŁAW

km.		km.
0.0.	ROHATYN	13.0.
	przejazd przez tor kolejowy	
	Sołoniec	
	Zagórze	
13.0.	Knihynicze	11.0.
11.0.	Chodorów	14.0.
	Zalesie	
14.0.	Żydaczów	8.0.
	skrócić w prawo	
8.0.	Kijowiec	10.0.
	Brzezina	
	przejazd przez tor kolejowy	
10.0.	Piasieczna	18.0.
	Rudniki	
	Krynica	
18.0.	Medenice	17.0.
	Dołhe	
	Słowsko	
	przejazd przez tor kolejowy	
17.0.	Drohobycz	6.0.
	dwa przejazdy przez tor kolejowy	
	Hubicze	
6.0.	BORYSŁAW	0.0.

97 km.

Centra — szprychy rowerowe



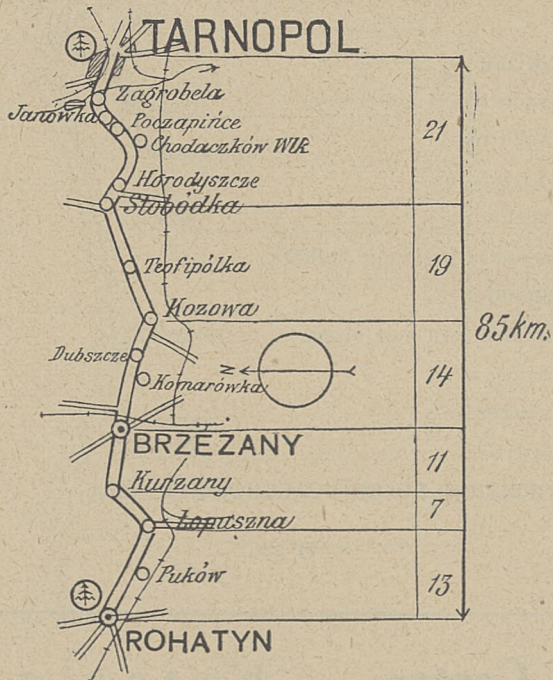
TARNOPOL — BRZEŻANY — ROHATYN

km.		km.
0.0.	TARNOPOL	21.0.
	Zagrobela	
	Poczapińce	
	Chodaczków Wlk.	
	Horodyszcze	
21.0.	Słobódka	19.0.
	Teofipólka	
19.0.	Kozowa	14.0.
	Dubszcze	
	Komarówka	
	przejazd przez tor kolejowy	
14.0.	Brzeżany	11.0.
11.0.	Kurzany	7.0.
7.0.	Łopuszna	13.0.
	Puków	
13.0.	ROHATYN	0.0.

85 km.

Centra — igły gramofonowe

Opony „STOMIL” Sp. Akc
 M. Tennenbaum, Tarnopol, Mickiewicza 21



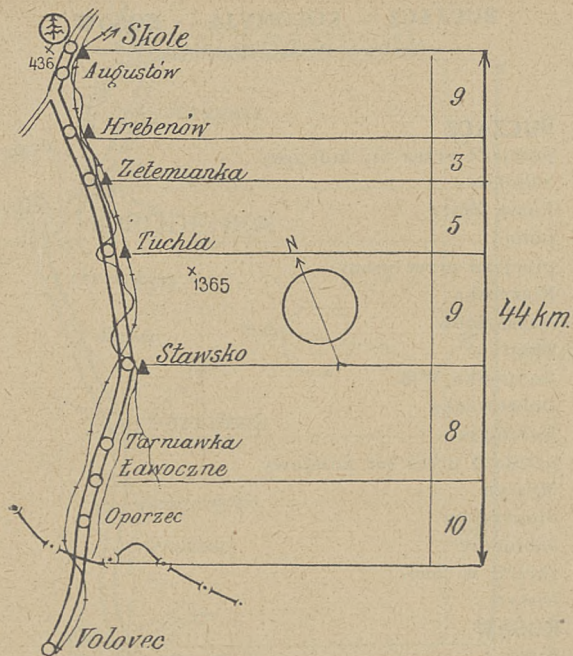
SKOLE — granica polsko-czechosłowacka do **VOLOVEC**
km. km.

0.0.	SKOLE	9.0.
	wzdłuż toru kolejowego	
	Augustów	
3.0.	Zetemiańska	5.0.
5.0.	Tuchla	9.0.
	przejazd przez tor kolejowy	
9.0.	Sławsko	8.0.
	wzdłuż toru kolejowego	
	Tarniawka	
8.0.	Ławoczne	10.0.
	Oporzec	
10.0.	GRANICA POLSKO-CZECHOSŁOWACKA	0.0.

44 km.

Centra — b a t e r j e

Preparat do górnego smarowania **REDeX**
ułatwia docieranie silnika



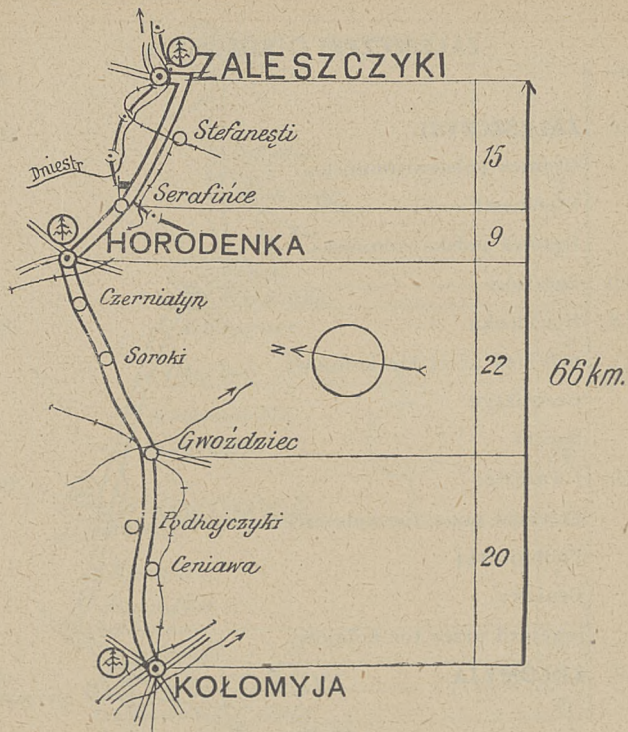
BUCZACZ — KOŁOMYJA — KOSÓW

(Granica Polsko-Rumuńska).

km.		km.
0.0.	BUCZACZ	11.0.
	przejazd przez tor kolejowy	
11.0.	Sokołów	3.0.
3.0.	Potok Złoty	18.0.
18.0.	Łuka	2.0.
	przejazd przez prom	
2.0.	Nieżwiska	13.0.
	Harasymów	
13.0.	Obertyn	24.0.
	Kamionka Wlk.	
	Dobrowódka	
24.0.	Kołomyja	17.0.
	przejazd przez tor kolejowy	
	Myszyn	
	Stopczatów	
17.0.	Jabłonów	8.0.
	skrócić w lewo	
8.0.	Pistyń	8.0.
8.0.	KOSÓW	10.0.
10.0.	Kuty	0.0.
	Granica polsko-rumuńska.	

114 km.

Centra — łańcuchy rowerowe



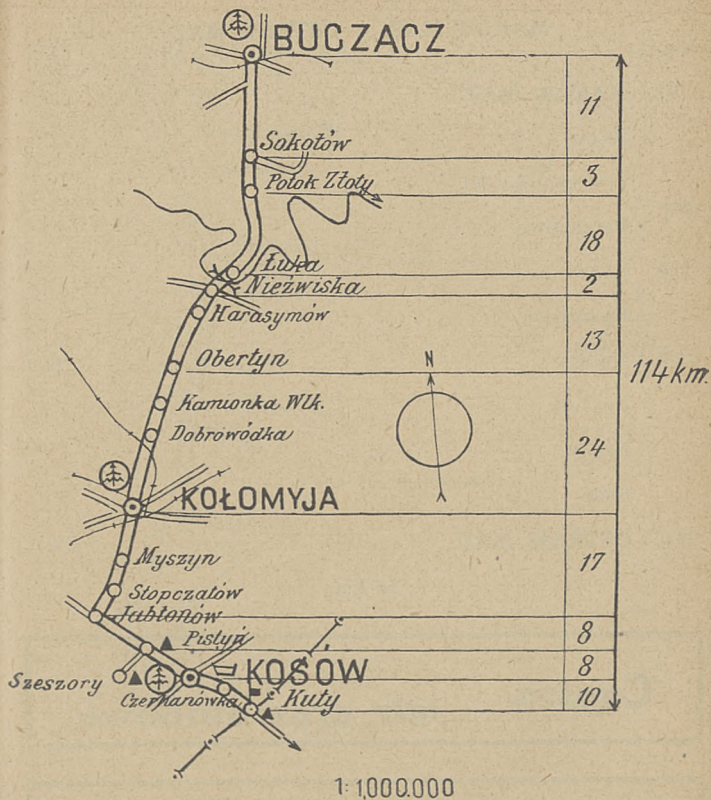
1:750.000

ZALESZCZYKI — KOŁOMYJA

km.		km.
0.0.	ZALESZCZYKI	15.0.
	Granica polsko-rumuńska.	
	Stefanęsti	
	Granica polsko-rumuńska.	
15.0.	Serafińce	9.0.
9.0.	Horodenka	22.0.
	przejazd przez tor kolejowy	
	Czerniatyn	
	Soroki	
22.0.	Gwoździec	20.0.
	przejazd przez tor kolejowy	
	Podhajczyki	
	Ceniawa	
	przejazd przez tor kolejowy	
20.0.	KOŁOMYJA	0.0.

66 km.

Centra — szprychy rowerowe



MAKÓW MAZ. — OSTRÓW MAZ.

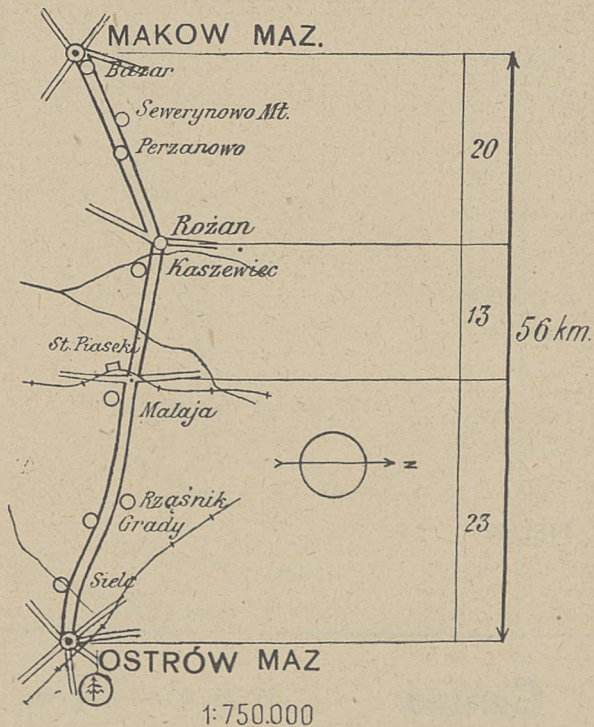
km.		km.
0.0.	MAKÓW MAZ.	20.0.
	Bazar	
	Sewerynowo Mł.	
	Perzanowo	
20.0.	Rożan	13.0.
	Kaszewiec	
13.0.	Malaja	23.0.
	Rząśnik	
	Grady	
	Sielec	
23.0.	OSTRÓW MAZ.	0.0.

56 km.

Centra — igły gramofonowe

Pamiętajcie „**MAGNET**“

wszystko dla oświetlenia



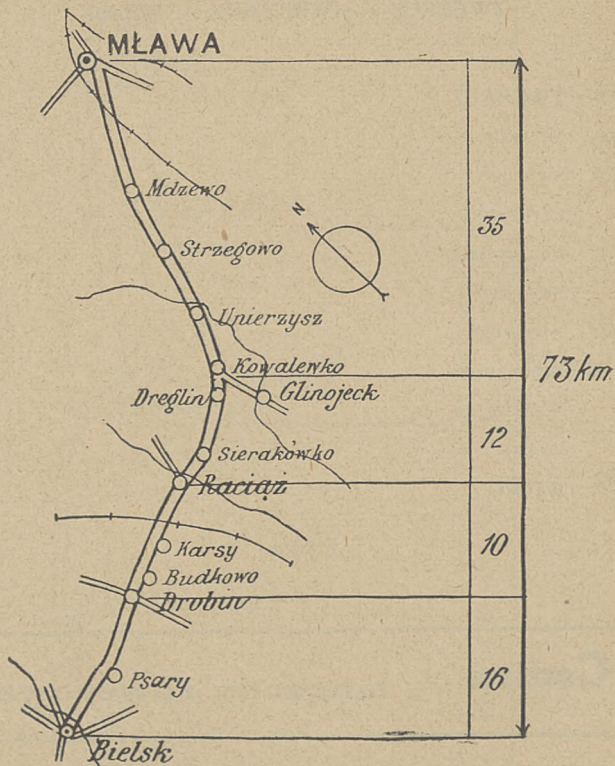
MŁAWA — BIELSK

km.		km.
0.0.	MŁAWA	35.0.
	Mdzewo	
	Strzegowo	
	Unierzysz	
35.0.	Kowalewko	12.0.
	Dreglin	
	Sierakówko	
12.0.	Raciąż	10.0.
	Karsy	
	Budkowo	
10.0.	Drobin	16.0.
	Psary	
16.0.	BIELSK	0.0.

73 km.

Centra — b a t e r j e

Preparat do górnego smarowania **REDeX**
stosuje się do każdego paliwa i oleju



1:750.000

220

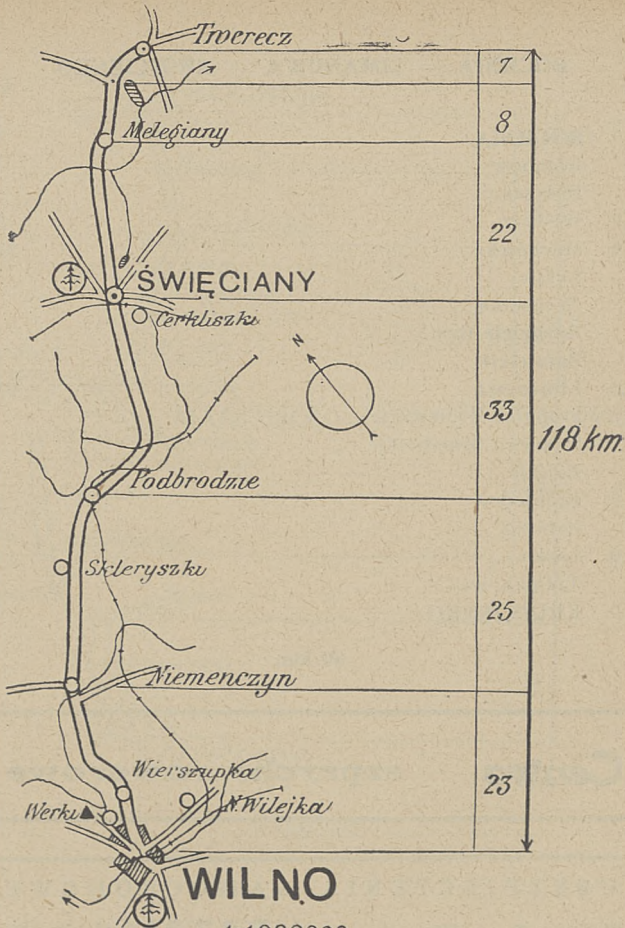
TWERECZ — ŚWIĘCIANY — WILNO

km.		km.
0.0.	TWERECZ	15.0.
15.0.	Melegiany	22.0.
22.0.	Święciany	33.0.
	Cerkliszki	
33.0.	Podbrodzie	25.0.
	Skleryszki	
25.0.	Niemenczyn	23.0.
	Wierszupka	
	N. Wilejka	
	Werki	
23.0.	WILNO	0.0.

118 km.

Centra — łańcuchy rowerowe

Opony „STOMIL” Sp. Akc.
N. Kamenmacher, Wilno, Mickiewicza 9.



BOCHNIA — LIMANOWA — KROŚCIENKO

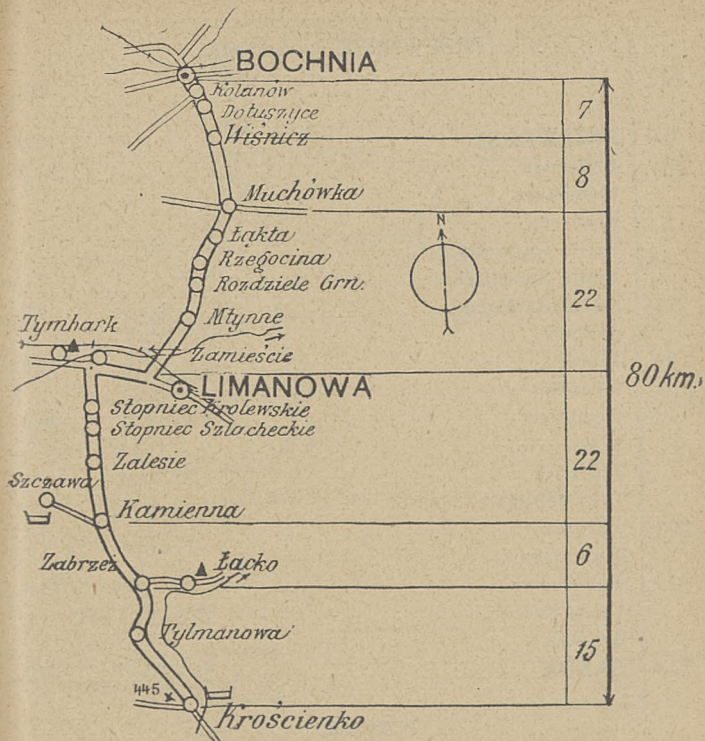
km.		km.
0.0.	BOCHNIA	7.0.
	Kolanów	
	Dołyszyce	
7.0.	Wiśnicz	8.0.
8.0.	Muchówka	22.0.
	Łakta	
	Rzegocina	
	Rozdziele Grn.	
	Zamieście	
22.0.	Limanowa	22.0.
	Stopniec Królewskie	
	Stopniec Szlacheckie	
	Zalesie	
22.0.	Kamienna	6.0.
	Zabrzeż	
6.0.	Łacko	15.0.
	Tylmanowa	
15.0.	KROŚCIENKO	0.0.

80 km.

Centra — szprychy rowerowe

UBEZPIECZENIA SAMOCHODOWE

Polskie T-wo Ubezpieczeń „**PATRIA**“ Sp. Akc.



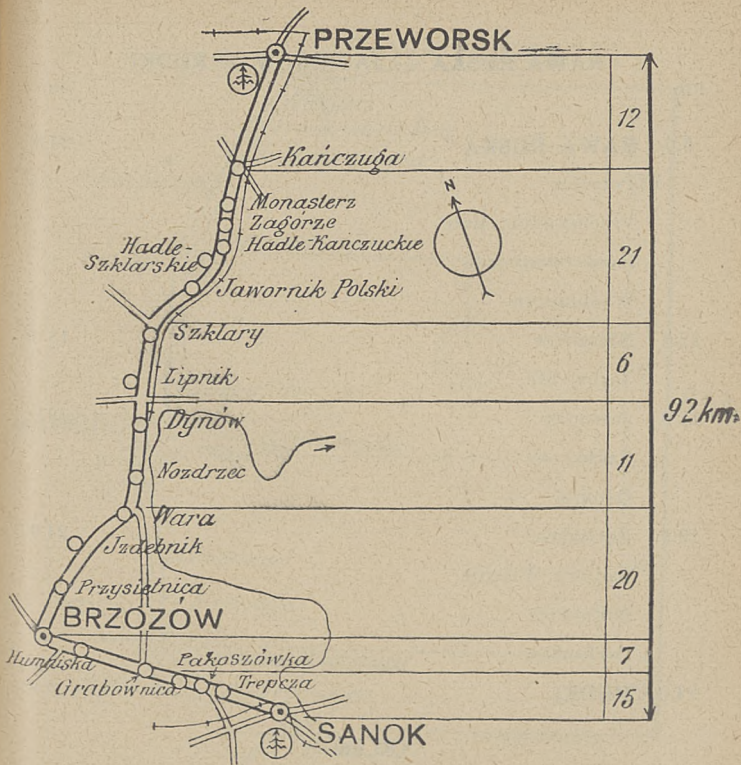
1:750 000

PRZEWORSK — SANOK

km.		km.
0.0.	PRZEWORSK	12.0.
12.0.	Kańczuga	21.0.
	Monasterz	
	Zagórze	
	Kadle Kańczuckie	
	Kadle Szlacheckie	
21.0.	Jawornik Polski	6.0.
	Szklary	
6.0.	Lipnik	11.0.
	Dynów	
11.0.	Nozdrzec	20.0.
	Wara	
	Izdebnik	
	Przysielnica	
20.0.	Brzozów	7.0.
	Humajska	
7.0.	Pakoszówka	15.0.
	Grabownica	
	Trepcza	
15.0.	SANOK	0.0.

92 km.

Centra — igły gramofonowe



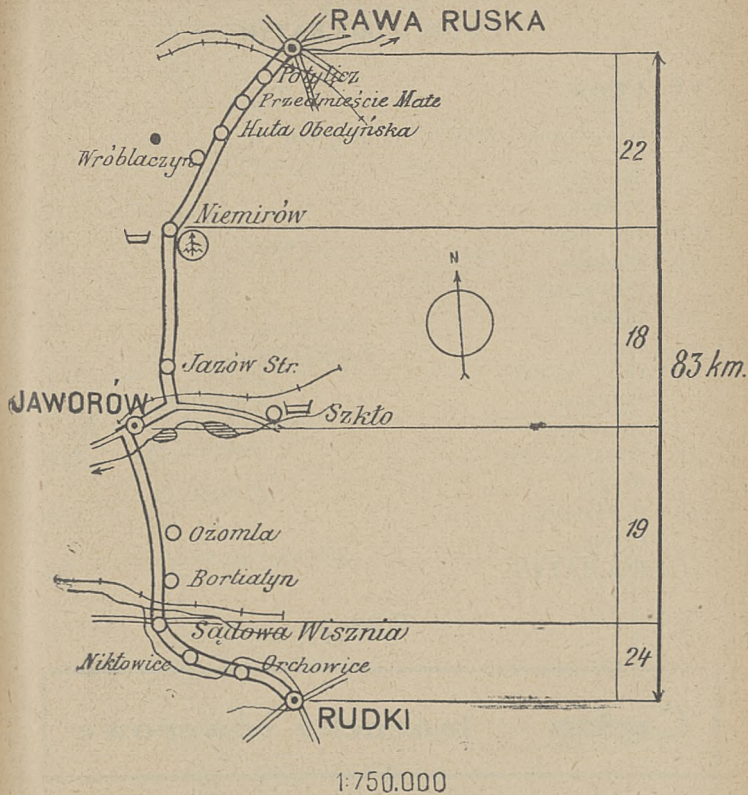
1:750.000

RAWA RUSKA — JAWORÓW — RUDKI

km.		km.
0.0.	RAWA RUSKA	22.0.
	Potylicz	
	Przedmieście Małe	
	Huta Obedyńska	
	Wróblaczyn	
22.0.	Niemirów	18.0.
	Jazów Str.	
18.0.	Jaworów	19.0.
	Szkoło	
	Ożomla	
19.0.	Borliatyn	24.0.
	Sądowa Wisznia	
	Nikłowice	
	Orchowice	
24.0.	RUDKI	0.0.

83 km.

Centra — baterje



224

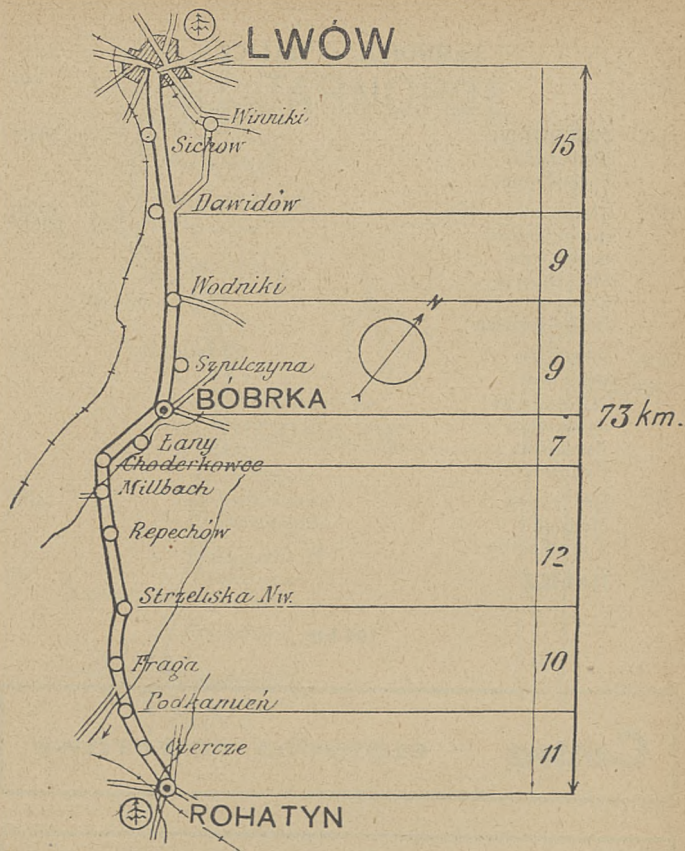
LWÓW — ROCHATYN

km.		km.
0.0.	LWÓW	15.0.
	☉ Stacja obsługi „BOSCH“ pl. Mariacki 9.	
	Winniki	
	Sichów	
15.0.	Dawidów	9.0.
9.0.	Wodniki	9.0.
	Szpileczyna	
9.0.	Bóbrka	7.0.
	Łany	
7.0.	Choderkowce	12.0.
	Millbach	
	Repechów	
12.0.	Strzeliska Nw.	10.0.
	Fraga	
10.0.	Podkamień	11.0.
	Czerce	
11.0.	ROCHATYN	0.0.

73 km.

Centra — łańcuchy rowerowe

Opony „STOMIL” Sp. Akc.
L. Piasecki Lwów, Zyblikiewicza 39



1:750.000

225

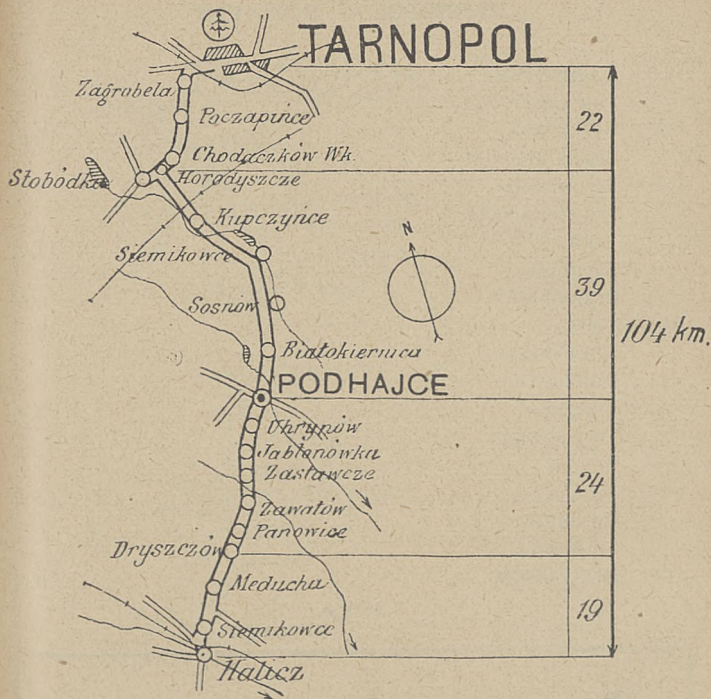
TARNOPOL — HALICZ

km.		km.
0.0.	TARNOPOL Zagrobela Poczapińce	22.0.
22.0.	Chodaczków Wk. Horodyszcze Kupczyńce Siemikowce Sosnów Białokiernica	39.0.
39.0.	Podhajce Uhrynów Jabłonówka Zastawcze Zawałów Panowice	24.0.
24.0.	Dryszczów Meducha Siemikowce	19.0.
19.0.	HALICZ	0.0.

104 km.

Centra — szprychy rowerowe

Opony „STOMIL” Sp. Akc.
M. Tennenbaum, Tarnopol, Mickiewicza 21



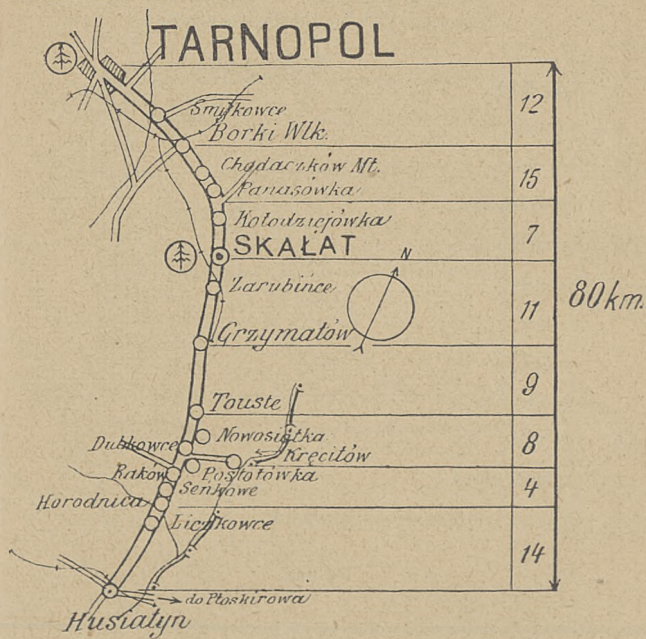
TARNOPOL — HUSIATYN

km.		km.
0.0.	TARNOPOL	12.0.
	Smykowce	
12.0.	Borki Wlk.	15.0.
	Chodaczków Mł.	
15.0.	Panasówka	7.0.
	Kołodziejówka	
7.0.	Skalat	11.0.
	Zarubińce	
11.0.	Grzymałów	9.0.
9.0.	Touste	8.0.
	Nowosiołka	
	Dubkowce	
8.0.	Kręciłów	4.0.
	Postołówka	
	Raków	
4.0.	Seńkowce	14.0.
	Horodnica	
	Liczkowce	
14.0.	HUSIATYN	0.0.

80 km.

Centra — igły gramofonowe

Opony „STOMIL” Sp. Akc.
M. Tennenbaum, Tarnopol, Mickiewicza 21



KALUSZ — OSMOŁODA

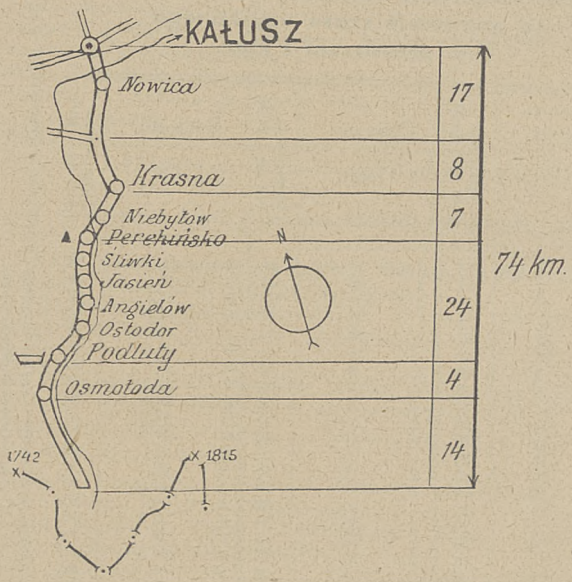
(Granica Polsko-Czechosłowacka).

km.		km.
0.0.	KALUSZ	17.0.
17.0.	Nowica	8.0.
8.0.	Krasna	7.0.
	Niebyłów	
7.0.	Perchińsko	24.0.
	Sliwki	
	Jasień	
	Angielów	
	Ostodor	
24.0.	Podluty	4.0.
4.0.	OSMOŁODA	14.0.
14.0.	Granica polsko-czechosłowacka	0.0.

74 km.

Centra — b a t e r j e

Preparat do górnego smarowania **REDeX**
ułatwia start w każdej porze roku



**Orientacyjna tabelka
do oznaczania szybkości samochodu
na podstawie czasu uzyskanego
na przestrzeni 1 km.**

Czas na 1 km	Odpowiada km na 1 godz.	Czas na 1 km	Odpowiada km na 1 godz.	Czas na 1 km	Odpowiada km na 1 godz.
6 min. 0 sek.	10	1 min. 18 sek.	46	0 min. 46,5 sek.	78
5 0	12	1 16	47	0 46	79
5 0	15	1 15	48	0 45	80
4 45	16	1 14	49	0 44,5	81
3 32	17	1 12	50	0 44	82
3 20	18	1 10	51	0 43,5	83
3 9	19	1 9	52	0 43	84
3 0	20	1 7	53	0 42,7	85
3 51	21	1 6	54	0 42,5	86
2 44	22	1 5	55	0 42,2	87
2 34	23	1 4	56	0 41,5	88
2 30	24	1 3	57	0 41	89
2 24	25	1 2	58	0 40,7	90
2 18	26	1 1	59	0 40,5	91
2 13	27	1 0	60	0 40	92
2 8	28	0 59	61	0 39,5	93
2 0	30	0 58	62	0 39	94
2 56	31	0 57	63	0 38,5	95
1 52	32	0 56	64	0 38	96
1 49	33	0 55	65	0 37,5	97
1 45	34	0 54	66	0 37	98
1 43	35	0 53	67	0 36,3	99
1 40	36	0 52,5	68	0 36	100
1 37	37	0 52	69	0 32	110
1 34	33	0 51	70	0 30	120
1 32	39	0 50,5	71	0 28	128
1 30	40	0 50	72	0 27	133
1 27	41	0 49,5	73	0 26	138
1 25	42	0 49	74	0 25	144
1 23	43	0 48	75	0 24	150
1 21	44	0 47,5	76	0 23	156
1 20 sek.	45	0 47 sek.	77	0 22 sek.	164

Sport samochodowy — to sprawdzian technicznych wartości maszyn, moralnych walorów ludzi — to ważny czynnik propagandowy kraju.
Każdy właściciel samochodu — bierze udział w imprezach automobilowych i wykazuje zainteresowanie tym nowąskroś nowoczesnym sportem.

PAŃSTWA W EUROPIE.

- ALBANJA. Królestwo konstytucyjne. Powierzchnia 27.338 km².
Ludność 1.003.000 m. Stolica — Tirana (6.509 m.). Flaga:
czerwono-czarno-czerwona.
- ANDORA. Republika. Powierzchnia 500 km². Ludność 5.000 m.
Stolica — Andora la Vieja (600 m.). Flaga: niebiesko-
żółto-czerwona.
- AUSTRJA. Republika federacyjna. Powierzchnia 83.833 km².
Ludność 6.672.000 m. Stolica — Wiedeń (1.875.000 m.).
Flaga: czerwono-biało-czerwona.
- BELGJA. Królestwo konstytucyjne. Stolica—Bruksela (850.000
miesz.). Flaga: czarno-żółto-czerwona wzdłuż drzewca.
- BULGARJA. Królestwo konstytucyjne. Stolica—Sofja (213.000
miesz.). Flaga biało-zielono-czerwona.
- CZECOSŁOWACJA. Republika. Stolica — Praga (820.000 m.).
Flaga: biało-czerwona z niebieskim trójkątem przy
drzewcu.
- DANJA. Królestwo konstytucyjne. Stolica—Kopenhaga (731.000
miesz.). Flaga: biały krzyż w czerwonym polu.
- ESTONJA. Republika. Stolica — Tallin (137.000 m.). Flaga:
niebiesko-czarno-biała.
- FINLANDJA. Republika. Stolica — Helsinki (216.000 m.). Fla-
ga: niebieski krzyż w białym polu.
- FRANCJA. Stolica — Paryż (2.890.000 m.). Flaga: niebiesko-
biało-czerwona wzdłuż drzewca.
- GRECJA. Królestwo konstytucyjne. Stolica—Ateny (460.000 m.).
Flaga: 9 równoległych pasów biało-niebieskich, w lewym
rogu m.). Flaga: czerwono-biało-niebieska.
- HISZPANJA. Republika. Stolica — Madryt (958.000 m.). Fla-
ga: czerwono-żółto-fioletowa.
- HOLANDJA. Królestwo konstytucyjne. Stolica—Haga (450.000
m.). Flaga: czerwono-biało-niebieska.
- IRLANDJA. Wolne państwo bryt. Stolica — Dublin (316.690
m.). Mieszkańców 2.972.000. Flaga: zielono-biało-bronzo-
wa wzdłuż drzewca.
- ISLANDJA. Królestwo konstytucyjne w unji personalnej z
Danją. Powierzchnia 104.785 km². Ludność 100.000 m. Sto-
lica Reykjavik (18.000 m.).

- JUGOSŁAWJA. Królestwo konstytucyjne. Stolica — Belgrad (240.000 mieszk.). Flaga: niebiesko-biało-czerwona.
- LITWA. Republika. Stolica — Kowno (115.000 m.). Flaga: złoto-zielono-czerwona.
- LIECHTENSTEIN. Księstwo. Monarchja konstytucyjna. Powierzchnia 159 km². Ludność 11.500 m. Stolica — Vaduz (100 m.). Flag: niebiesko-czerwona.
- LUKSEMBURG. Wielkie księstwo. Monarchja konstytucyjna. Stolica — Luksemburg (49.000 m.). Flaga czerwono-biało-niebieska.
- ŁOTWA. Republika. Stolica — Ryga (338.000 m.). Flaga: biały pas w czerwonym polu.
- MONACO. Księstwo. Monarchja konstytucyjna. Powierzchnia 1,5 km². Ludność 23.400 m. Stolica — Monte-Carlo (11.000 mieszk.). Flaga: czerwono-biała.
- NIEMCY. Republika. Stolica — Berlin. (4.288.000 m.). Flaga: czarno-biało-czerwona.
- NORWEGJA. Królestwo konstytucyjne. Stolica—Oslo (253.000 m.). Flaga niebieski krzyż biało obramowany w czerwonym polu.
- PORTUGALJA. Republika. Stolica — Lizbona (530.000 m.). Flaga: zielono-czerwona wzdłuż drzewca z herbem.
- RUMUNJA. Królestwo konstytucyjne. Stolica — Bukareszt (700.000 mieszk.). Flaga: niebiesko-żółto-czerwona wzdłuż drzewca.
- SAN MARINO. Republika. Powierzchnia 61 km². Ludność 13.000 mieszk. Stolica — San Marino (2.000 m.). Flaga: niebiesko-biała z herbem.
- SZWAJCARJA. Republika federalna. Stolica — Bern. (109.000 m.). Flaga: biały krzyż w czerwonym polu.
- SZWECJA. Królestwo konstytucyjne. Stolica — Stockholm (465.000 mieszk.). Flaga: żółty krzyż w niebieskim polu.
- TURCJA. Republika. Powierzchnia 1.280.000 km². Ludność — 14.000.00 m. Stolica — Angora (40.000 m.). Flaga: gwiazda i półksiężyc w czerwonym polu.
- PAŃSTWO WATYKAŃSKIE. Obszar 44 ha; ludność 400 m. Flaga: żółto-biała wzdłuż drzewca.
- WĘGRY. Monarchja konstytucyjna. Stolica — Budapeszt (1.420.000 mieszk.). Flaga: czerwono-biało-zielona.

WIELKA BRYTANJA. Monarchja konstytucyjna. Stolica — Londyn (4.397.000, z przedmieściami — 7.806.000 m.). Flaga: w niebieskiem polu dwa przecinające się czerwone krzyże z białą obwódką.

WŁOCHY. Królestwo konstytucyjne. Stolica—Rzym (1.049.000 m.). Flaga: zielono-biało-czerwona wzdłuż drzewca z herbem.

Z. S. R. R. Związek socjalistycznych republik rad. Stolica — Moskwa (2.781.000 m.). Flaga: złote litery w czerwonym polu.

LUDNOŚĆ NIEKTÓRYCH PAŃSTW WEDŁUG JEZYKA LUB NARODOWOŚCI.

BELGJA: Język flamandzki — 43⁰/₀, francuski — 39⁰/₀, flamandzki i francuski — 13⁰/₀, inne — 5⁰/₀.

CZECHOSŁOWACJA. Czesi — 51⁰/₀, Słowacy — 15⁰/₀, Niemcy — 23⁰/₀, Węgrzy — 6⁰/₀, inni — 5⁰/₀.

ESTONJA: Estończycy — 88⁰/₀, Rosjanie — 8⁰/₀, Niemcy — 2⁰/₀, inni — 2⁰/₀.

FINLANDJA: Finowie — 89⁰/₀, Szwedzi — 11⁰/₀.

HOLANDJA: Holendrzy — 98⁰/₀, Niemcy — 1⁰/₀, inni — 1⁰/₀.

JUGOSŁAWJA: Język serbski i kroacki — 74⁰/₀, słowieński — 9⁰/₀, niemiecki — 4⁰/₀, węgierski — 4⁰/₀, albański — 4⁰/₀, inne — 5⁰/₀.

LITWA: Litwini — 80⁰/₀, Żydzi — 7⁰/₀, Polacy — 3⁰/₀, Niemcy — 4⁰/₀, inni — 6⁰/₀.

ŁOTWA: Łotysze — 73⁰/₀, Rosjanie — 11⁰/₀, Żydzi — 5⁰/₀, Niemcy — 4⁰/₀, inni — 7⁰/₀.

RUMUNJA: Rumuni — 75⁰/₀, Węgrzy — 8⁰/₀, Żydzi — 6⁰/₀, Niemcy — 3⁰/₀, Rusini i Rosjanie — 3⁰/₀, inni — 5⁰/₀.

SZWAJCARJA: Język: niemiecki — 71⁰/₀, francuski — 21⁰/₀, włoski — 6⁰/₀, inne — 2⁰/₀.

WĘGRY: Język: węgierski — 90⁰/₀, niemiecki — 7⁰/₀, słowacki — 2⁰/₀, inne — 1⁰/₀.

Z. S. R. R.: Rosjanie — 53⁰/₀, Ukraińcy — 21⁰/₀, Białorusini — 3⁰/₀, Żydzi — 2⁰/₀, inni — 21⁰/₀.

Obszar i ludność niektórych państw Europy

Państwa	Powierzchni w tys. km ²	Ludność w tysiącach	na 1 km ² ludności
Albanja	27	1.000	37.0
Austrja	84	6.732	80.2
Belgja	30	8.159	268.0
„ z posiadłościami	2.470	21.700	—
Bułgarja	103	6.067	58.9
Czechosłowacja	140	14.823	105.9
Danja	34	3.590	83.5
„ z posiadłościami	235	3.640	—
Estonja	48	1.125	23.4
Finlandja	388	3.493	9.0
Francja	551	41.860	76.0
„ z posiadłościami	11.602	24.700	—
Gdańsk	2	400	200.0
Grecja	130	6.400	49.4
Hiszpanja	503	23.581	46.9
„ z posiadłościami	839	24.700	—
Holandja	34	8.183	240.7
„ z posiadłościami	2.084	69.142	—
Jugosławja	249	13.930	56.3
Litwa	56	2.422	43.3
Luksemburg	3	301	115.8
Łotwa	66	1.920	29.1
Niemcy	471	65.590	139.4
Norwegja	323	2.831	8.8
Polska	389	33.000	84.1
Portugalja	93	6.655	71.6
„ z posiadłościami	2.185	14.900	—
Rumunja	295	18.166	61.6
Szwajcarja	41	4.081	99.5
Szwecja	448	6.162	13.8
Węgry	93	8.781	94.9
Wielka Brytanja	245	46.340	189.9
„ z posiadłościami	34.639	495.300	—
Włochy	310	41.699	134.5
„ z posiadłościami	2.422	44.409	—
Z. S. R. R.	21.176	165.700	7.8

POLSKA.

Polska leży między 55°51' (w pow. braślawskim, woj. wileńskiego) a 47°44' (u źródeł Czeremosza Białego koło Rumunji w pow. kossowskim, woj. stanisławowskiego) — północnej szerokości geograficznej i 15°47' (w pow. międzychocim, woj. poznańskiego) a 28°22' (w pow. dziśnieńskim, woj. wileńskiego) wschodniej długości od Greenwich.

Ogólna ilość ludności w/g ostatniego spisu przekracza 32 miliony. Na 1 klm. kwadr. wypada 80 mieszkańców. Na 100 mężczyzn przypada 110 kobiet. Na miasta 26%, na mieszkańców wsi 74% ludności.

Według narodowości, ogólną ilość mieszkańców Polski stanowią: Polacy — 69%, Rusini — 14%, Żydzi — 8%, Białorusini — 4%, Niemcy — 4%, inni — 1%.

Ogólna ilość granic Polski wynosi 5534 klm. Lądowa granica — 5394 klm. Morska — 140 klm. Z Niemcami — 1912 klm.; z ZSSR — 1412 klm.; z Czechosłowacją — 984 klm.; z Litwą — 50 klm.; z Rumnią — 349 klm.; z Gdańskiem — 121 klm.; z Łotwą — 109 klm.

Powierzchnia Polski dzisiejszej wynosi 388.390 klm. kwadr. (w drugiej połowie XVIII — przed rozbiorami — przeszło 750.000 klm. kwadr.).

Zatrudnienie: rolnictwo, leśnictwo i rybactwo — 63.8%, górnictwo i przemysł — 15.4%, handel i ubezpieczenia — 6.2%, komunikacja i transport — 3.3%, inne zawody — 11.3%.

Ogólna liczba Polaków poza granicami kraju wynosi około 8.250.000. Z tego wypada na Europę — 3.863.750, na Azję — 7.10, na Australję — 1.000.

Na państwa europejskie Niemcy — 1.500.000, Francję — 800.000, Czechosłowację — 238.000, Litwę — 200.000, Rumunję — 100.000, Łotwę — 70.000, Belgję 30.000, Węgry — 30.000, Austrię 20.000, Jugosławję — 16.000, Danję — 13.000, Holandję — 6.000.

Ogólna ilość miast w Polsce — 643. Na ludność miejską przypada 27.2% ogółu ludności.

Powyżej jednego miliona mieszkańców liczy jedno miasto — Warszawa. Powyżej 500.000 — jedno miasto — Łódź, powyżej 100.000 — 9 miast.

Powierzchnia i podział administracyjny Polski

Grupa województw Województwo	Powierzchnia w tys. km ²	L i c z b e		
		powiatów	miast	gm.n wiejskich i obsz. dworskich
Polska	388,6	264	643	14,624
Woj. centralne	137.8	92	228	1.300
M. st. Warszawa	0.1	4	1	—
Warszawskie	29.5	23	59	302
Łódzkie	19.0	13	46	232
Kieleckie	25.6	20	40	313
Lubelskie	31.2	19	33	276
Białostockie	32.4	13	40	179
Woj. wschodnie	124.4	37	61	368
Wileńskie	29.0	9	15	96
Nowogródzkie	23.0	8	10	87
Poleskie	36.7	9	14	79
Wołyńskie	35.7	11	22	106
Woj. zachodnie	47.2	61	170	6.931
Poznańskie	26.6	31	118	4.556
Pomorskie	16.4	19	34	1.982
Śląskie	4.2	11	18	393
Woj. południowe	79.2	74	184	1.023
Krakowskie	17.4	18	59	1.860
Lwowskie	28.4	27	62	2.246
Stanisławowskie	16.9	12	28	825
Tarnopolskie	16.5	17	35	1.092

Miasta liczące powyżej 15.000 ludności

Warszawa	1.181.000	Tarnów	45.235	Pruszków	23.703
Łódź	605.000	Borysław	41.683	Kutno	23.451
Lwów	316.177	Równo	41.400	Bielsko Śl.	23.000
Poznań	248.000	Tomaszów	38.400	Radomsko	22.980
Kraków	232.000	Siemiano-		Mysłowice	22.943
Wilno	201.000	wiec	38.000	Zd. Wola	22.909
Katowice	128.000	Dąbr. Górn.	38.679	Jarosław	22.700
Częstocho-		Siedlce	36.927	Suwałki	22.539
wa	123.000	Łuck	36.200	Sambor	22.111
Bydgoszcz	120.000	Płock	33.600	Czeladź	21.900
Lublin	117.000	Zawiercie	32.777	Czortków	20.343
Sosnowiec	112.000	Drohobycz	32.713	Skierniewice	20.191
Gdynia	96.000	Nowy Sącz	32.300	Jaworzyna	20.000
Białystok	94.558	Inowrocław	31.800	Krzemieniec	19.997
Chorzów I	80.734	Pińsk	31.913	Leszno	19.600
Radom	80.072	Stryj	30.682	Mława	19.584
Stanisławów	60.257	Gniezno	30.752	Ostrów Wp.	19.565
Kielce	58.397	Żeszów	30.000	Lida	19.490
Przemyśl	57.713	Chełm	29.222	Cl. rzanów	17.883
Toruń	56.800	Kowel	27.650	Zakopane	17.703
Włocławek	56.277	Zgierz	26.646	Łowicz	17.613
Kalisz	55.505	Ostrowiec	26.216	Ostrów Mz.	17.611
Brześć n/B.	51.875	Biała Krak.	25.600	Biała Podl.	17.534
Grudziądz	51.800	Żyrardów	25.081	Miedzyrzec	
Piotrków	51.294	Łomża	25.065	Podl.	16.837
Grodno	49.618	Tczew	25.000	Słonim	16.284
Będzin	48.526	Baranowicze	25.000	Tarn. Góry	15.773
Pabjanice	46.500	Rybnik	24.700	Grodzisk M.	16.678
Tarnopol	46.000	Włodzimerz	24.581	Pułtusk	15.510
Kołomyja	45.300	Zamość	24.272	Wołkowysk	15.027

SŁOŃCE W POLSCE.

Roczne średnie usłonecznienie w Polsce wynosi od 1512 godzin w Zakopanem, do 1709 w Tczewie.

Średnio wypada w Polsce 4,6 godzin słońca dziennie: *na wiosnę* — 5 godz. (najwięcej nad Bałtykiem — 5,9 godz., a najmniej na Podkarpaciu — 4,1 godz.); *w lecie* 7,3 godz. (najwięcej na Pomorzu — 8 godz., a najmniej w Zakopanem — 5,3 godz.); *w jesieni* 3,5 godz. (najwięcej w Zakopanem — 4,1 godz., a najmniej od Lwowa do Wilna — 2,9 do 3 godz.); *w zimie* 1,7 godz. (najwięcej w Zakopanem — 3 godz., najmniej w Wilnie — 1,3 godz.).

GDY W POLSCE POŁUDNIE... to

jest godzina:	w krajach:
22.30 . . .	Nowa Zelandja.
20.30 . . .	Australja Południowa.
20.— . . .	Japonja, Korea.
16.30 . . .	Indje Zachodnie.
13.30 . . .	Afryka Wschodnia.
13.— . . .	Rosja, Finlandja, Estonja, Łotwa, Bułgarja, Rumunja, Turcja, Egipt, Afryka Połudn.
12.— . . .	Polska, Niemcy, Szwecja, Norwegja, Danja, Austrija, Czechosłowacja, Węgry, Szwajcarja, Jugosławja, Afryka Południowo-Zachodnia.
11.— . . .	Anglja, Belgja, Francja, Portugalja, Hiszpanja, Algier.
7.— . . .	Kanada, Stany Zjedn. Am. Półn., na wschodzie Chile, Panama, Peru, Zachodnia Brazylja.
4.— . . .	Stany Zjedn. Am. Połudn., na zachodzie, Kolumbja, Kalifornja.

GÓRY.

(Cyfry oznaczają n. p. m. metrów).

Tatry: Rysy — 2503, Miegusz — 2437, Cubryna — 2378, Hinczowa Turnia — 2377, Świnica — 2306, Żabi Koń — 2300, Kozi Wierch — 2295, Gąsienicowa Turnia — 2281, Żabi Szczyt Wyżni — 2252, Zawratowa Turnia — 2246, Trzy Granaty — 2234, Mnich Zadni — 2180, Kasprowy Wierch — 1989, Liljowa przełęcz — 1954, Czuba Goryczkowa — 1913, Giewont — 1900.

- Beskid Zachodni: Babia Góra — 1715, Pilsko — 1557, Cyl — 1517, Polica — 1367, Romanka — 1366. Łysa Góra — 1325, Turbacz — 1311, Jaworzyna — 1288, Radziejowa — 1265, Barania Góra — 1214, Wielki Rogacz — 1182.
- Pieniny: Trzy korony — 982, Czerwona Skała — 811, Zameczek Św. Kingi — 795, Sokolica — 746.
- Beskid Wschodni: Howerla — 2058, Pop Iwan — 2026, Tur — Kot — 1937, Szczypi — 1864, Sywula — 1836.
- Łysogóry: Łysica — 611, Łysa — 592, Szczytniak — 552, Łysogóry — 546, Radostowa — 452, Klonówka-Kamień — 446.

JEZIORA.

Kraj nasz posiada około 5.000 jezoi. Umieszczona przy nazwie cyfra oznacza — powierzchnię w ha, a cyfra w nawiasie — głębokość w metrach.

Pomorskie: Żarnowieckie — 1470 (16,5); Wdzydze — 1420 (55); Ostrowite — 288 (38); Charzykowskie — 1375 (30); Okonińskie — 260 (30).

Poznańskie: Powidzkie — 1200 (40); Zbąszyńskie — 760 (9); Przemęt 758 (5,7).

Kujawskie: Gopło 2340 (15,7), Borzykowskie 201,3 (13,1).

Gostyńskie: Zdwojskie — 352,8 (5,4); Rekutowskie — 350 (2,8).

Dobrzyńskie: Orszulewskie — 311 (5,9); Żalskie — 162,5 (16).

Tatrzzańskie: Wielki Staw — 33 (78); Morskie Oko — 30 (54); Czarny Staw nad Morskim Okiem — 21 (84).

Lubartowskie: Siemieński Staw — 449 (2,5); Uściwierz — 294 (6,6).

Brasławskie: Dryświaty — 4473 (23,4); Drywiaty — 3782 (18).

Święciańskie: Narocz — 8050 (18,5); Świr — 2256 (8).

Poleskie: Switeż — 2845 (58); Czarne — 1720 (60).

Suwalskie: Wigry — 2131 (58).

RZEKI ŻEGLOWE.

Wisła: od wsi Pustynia (ujście Przemszy) do 'luzy Einlage	930 klm.
Niemen: od ujścia Szczary do kanału Augustowskiego	134 „
San: od Przemyśla do ujścia Wisły	159 „
Biebrza: od ujścia kan. Augustowskiego do Narwi .	82 „
Narew: od ujścia Biebrzy do Bugu	279 „
Styr: od ujścia Prypeci do Łucka	220 „
Prypeć: od Pińska do granicy	150 „
Dniestr: od Mikołajewa do granicy	150 „
Dniestr: od Mikołajewa do granicy	334 „
Warta: od ujścia Proсны do granicy	218 „
Bug: od Krystonopola do Wisły	704 „
Horyń: od Dawidgródka (w górę)	50 „

KANALY.

Bydgoski: (Brda i Noteć)	24,7 klm.
Augustowski: (Czarna Hańcza i Netta)	24 „
Królewski: (Muchawiec i Pina)	73 „
Ogińskiego: (Szczara i Jasiodła)	53,3 „

ODLEGŁOŚĆ WARSZAWY OD WAŻNIEJSZYCH MIAST ZAGRANICZNYCH. Odległość stolic państw europejskich od Warszawy wynosi w kilometrach: Ateny — 2449, Haga — 1247, Berlin — 569, Bruksela — 1370, Bukareszt — 1321, Budapeszt — 800, Belgrad — 1228, Bern — 1754, Kopenhaga — 1017, Lizbona — 3761, Moskwa — 1301, Madryt — 3096, Oslo — 1632, Paryż — 1638, Praha — 700, Ryga — 819, Rzym — 2044, Sofja — 1857, Tallin — 1289, Wiedeń — 749, Sztokholm — 1575.

SKRÓTY UŻYWANE W TEKŚCIE.

H

— Hotele.

R

— Restauracje.

SW

— Szkolne schronisko wycieczkowe.

SG

— Górskie lub nizinne schronisko wycieczkowe.

P. T. K.

— Polskie Towarzystwo Krajoznawcze.

P. T. T.

— Polskie Towarzystwo Tatrzańskie.

St. kol.

— Stacja kolejowa.

P.

— Poczta.

— Telegraf i telefon czynny całą dobę.

TL.

— Telegraf i telefon czynny od 8 do 12 i od 5 do 18
w dniu powszednie i od 9 do 11 i od 15 do 18 —
w dniu świąteczne.

TC.

— Telegraf i telefon czynny w dniu powszednie od 8
do 12 i od 15 do 18.

A.

— Warsztaty samochodowe i garaże.

m.

— Mieszkańców (ilość).

ARKADJA. Piękny park romantyczny z zabytkami architektury. St. kol. Łowicz, skąd 5 klm. szosą w kierunku południowo-wschodnim. W parku sztuczne ruiny: zameczku, pałacyku, kapliczki. Arkadja jest w swoim rodzaju jednym z pierwszych zabytków w Polsce, świadczącym o artystycznych upodobaniach epoki 18 stulecia.

H — R — B — niema.

ALEKSANDRÓW KUJ. Miasto pow. 10.000 m. Woj. Warszawskie. Stacja kol. Linja kol. Kutno — Toruń — Aleksandrów—Ciechocinek — komunikacja autobusowa.

H — Jaworek.

St. benz. „KARPATY” — Piłsudskiego 12.

ANDRYCHÓW. Miasteczko, pow. Wadowice, 5.000 m. Linja kol. Bielsko—Wadowice. Przemysł włókienniczy, cegielnie — garbarnie — młyny — fabryki win i tartaki.

H — Lieblich Antonina.

St. benz. „KARPATY” ul. Kolejowa.

ŚW. ANNA. Pow. Radomsko, woj. Łódzkie, 832 mieszk. st. kol. 9 klm. Potok Złoty, poczta Juljanka. Gorzelnie i młyny.

St. benz. „KARPATY” — Szosa Częstochowska, Koniecpol.

AUGUSTÓW. Miasto powiatowe w woj. Białostockiem. 9.000 m. St. kol. P. TN. Punkt wyjściowy dla wycieczek na malownicze jeziora Augustowskie.

H — „Polski“, ul. Kilińskiego 11.

R — „Resursa Urzędnicza“, „Maciejewski“.

SW — Szkoła powszechna Nr. 2 (ul. ks. Skorupki) na 20 łózek.

A — A. Wasilewski przy ul. Kilińskiego.

St. benz. „KARPATY” Pl. Piłsudskiego.

B

BARANOWICZE. Miasto pow. Woj. Nowogródzkie, 11471 mieszk. poczta i tel. władze i urzędy na miejscu, targi: poniedziałek i czwartek. Cegielnie, fabr. wyrob. cementowych, fabr. win i wódek, fabr. smarów, przędzalnia.

BARCIN. Miasto, pow. Szubin, woj. Poznańskie. 2.000 m. Linja kol. Znin — Inowrocław. Jarmarki na konie i bydło. Młyny.

H — Kletke H.

St. benz. „KARPATY“ Rynek.

BEREZA KARTUSKA. Miasto, pow. Prużana, woj. Poleskie. 4.000 m. Linja kol. Błudeń—Baranowicze.

H — Adet I.

St. benz. „KARPATY“ ul. Kościuszki.

BĘDZIN. Miasto powiatowe, woj. Kieleckie 45.000 m. Stacja kol. Będzin miasto P. TN. Kopalnie węgla. Państwowa przetwórnia cynku. Na wzgórzach nad rzeką Czarna Przemsza znajdują się ruiny zamku z 13 wieku, zburzonego przez Szwedów.

H — „Bristol“ i „Warszawski“.

R — „Wiecha“ (ul. Małachowskiego 4).

A — ul. Strzelecka 1.

St. benz. „KARPATY“ Garaż Ciesielskiego.

BIAŁA PODLASKA. Miasto powiatowe, woj. Lubelskie. 15.000 m. Linja kol. Brześć n/B.—Łuków. Komunikacja autobusowa. Fabryka samolotów. Młyny, tartaki, fabryki wyr. cem., garbarnia, handel zbożem bydłem i końmi.

H — Hotel Europejski, Rynek.

R — Adlersztajn, Rynek.

St. benz. „KARPATY“ pl. Wolności.

BIAŁA. Miasto powiatowe, woj. Krakowskie. 18.000 m. Stacja kol. P. TC. Komunik. samochod. Władze i Urzędy — wydz. pow., klasztor SS Bożej Miłości, gimn. szk. sem. Instyt. bank., związki i cechy. Ogólne jarmarki i targi 2 razy w tyg. Przemysł i handel: włókienniczy, metalowy, chemiczny i drzewny. Fabryki: szczotek, kapeluszy, mydła, świec, farbiarnie, ceg. Stacja turystyczna w Beskidach Zach.

H — „Pod czarnym Orłem“.

R — Adamus nad Niwką.

A — Pisarek, Komorownicza 8.

St. benz. „KARPATY“ Hettwera 17.

BIALOŚLIWIE. Wieś i gmina, pow. Wyrzysk, woj. Poznańskie. 2.000 m. Linja kol. Nakło—Kaczory.

H — Andryszak Wł. Rynek.

St. benz. „KARPATY“ — Obok Drogerji Ochockiego.

BIALOWIEŻA. Osada, pow. Bielski, woj. Białostockie, St. kol. P. TL. Położona w centrum Puszczy, najciekawszego bodaj w całej Europie obszaru leśnego na 2.500 klm. kw. reprezentującym wszystkie możliwe odmiany drzewostanu. Pierwszy w Polsce Park narodowy, wydzielony w r. 1925. Zwierzyńiec z kilkunastoma żubrami.

H — „Pod Żubrem“.

R — Kasyno Urzędników w dawnym pawilonie strzeleckim, wybudowanym przez cara moskiewskiego w r. 1890.

SW — 30 łózek w 7 kl. Szkole powszechnej.

SG — Kasyno Urzędnicze. Sale ogólne na 60 osób.

St. benz. „KARPATY“ — Stoczek.

BIALYSTOK. Miasto wojewódzkie. 94.558 m. St. kol. P. TN. Duża ilość fabryk sukna. Białystok do roku 1749 był nieznanym miasteczkiem, które dopiero od chwili obrania go przez hetmana J. K. Branickiego za swą siedzibę, zaczęło się rozwijać. Pałac w stylu rococo, zajęty obecnie przez biura wojewódzkie.

H — „Ritz“, ul. Kilińskiego 2, „Ostrowskiego“, Sienkiewicza 15.

R — „Ritz“, „Resursa Obywatelska“, „Gastronomja“.

A — Autogaraż, ul. Żurawiecka 31.

St. benz. „KARPATY“ — ul. Żwirki i Wigury.
— Rynek — Kościuszki.

BIELSKO. Miasto powiatowe, woj. Śląskie (Bielsko) i Krakowskie (Biała), 45.000 m. Stacja kol. Bielsk. P. TN. Ośrodek przemysłu tkackiego. Pałac i park książąt Sułkowskich. Malownicze położenie u podnóża Beskidów.

H—„Prezydent“, „Czarny Orzeł“, „pod Prutą“.

A—„Sirus“, ul. Kazimierza Wielkiego 8.

SW—Bursa im. Paderewskiego, na 100 łózek.

SG—P. T. T. 18 łózek w Domu Żołnierza Polskiego.

St. benz. „KARPATY“ — Pl. Bolesława Chrobrego,
„ „ — Batorego 27.
„ „ — Fuk „Fenko“.
„ „ — Dworzec kolejowy.

BIELSK PODL. Miasto powiatowe, woj. Białostockie, poczta, tel., dwa kościoły kat., dwa gr. wschodn.

St. benz. „KARPATY“ — ul. Mickiewicza 42.

BIELSZOWICE. Wieś o charakterze miejskim, pow. Katowice, woj. Śląskie. 16.000 m. Linja kol. Gliwice—Ligota, linja tram. Katowice—Nowa Wieś. Komunikacja autobusowa. Kopalnie węgla, odlewnia żelaza, fabryka wagonów.

H—Coppik K.

R—Szwede J.

St. benz. „KARPATY“ — ul. Główna.

BOCHNIA. Miasto powiatowe, woj. Krakowskie, 12.000 m. P. TC. Stacja kol. Kopalnie soli. Kościół gotyk z XV stulecia. W oddaleniu 7 klm. znajduje się Wiśnicz, zamek warowny Kmity, a potem Lubomirskiego, wybudowany systemem Vauban'a — dziś jeszcze uchodzący za jeden z piękniejszych pałaców w tym rejonie.

H—„Austerweila“, ul. Poniatowskiego.

R—„Seiferta“ i „Kosturkiewicza“.

A—ul. Kazimierza Wielkiego 109.

BORYSLAW. Miasto o 41.685 m., pow. Drohobycki, woj. Lwowskie. Stacja kol. P. TN. Połączone z miastem Tustanowice. Najgłówniejszy ośrodek źródeł naftowych w Polsce (18^o/_o ogólnej produkcji). Na dworcu specjalne maszyny do ładowania ropy i nafty do cystern — godne zobaczenia. Kopalnie mogą być zwiedzane po otrzymaniu zezwolenia od dyrekcji.

H—„Europejski“.

R—„Kasyno“, ul. Pańska 238 i „Sokół“, ul. Pańska 266.

A—Garaz, ul. Kościuszki.

BRODNICA. Miasto powiatowe, woj. Pomorskie, 8.500 m. Stacja kol. P. TL. Godne zwiedzenia: katolicki kościół parafjalny z 18 wieku oraz dobrze zachowane części omurowań grodzkich, jak Brama Kamienna z 16 wieku. Wieża Mazurska na brzegu rz. Drwęcy. Brodnica jest punktem wyjściowym dla wycieczek na pojezierze Brodnickie, skupiające się stosunkowo niewielkiej przestrzeni niezliczoną ilość malowniczo położonych jezior. Kajakowcy winni zwrócić uwagę na Dolinę Czarnej Wody, Radzini i Drwęcy.

H—„Rzymski“, ul. Hallera 25, „Sans Souci“ w Rynku.

R—przy hotelach.

SW—20 łózek w Szkole Powszechnej, ul. 3-go Maja 2.

A—A. Betlejewski, Koniowska 3.

St. benz. „KARPATY“ — ul. Kopernika 7.

BRODY. Miasto powiatowe, woj. Tarnopolskie. 12.000 m. Linja kol. Krasne—Zdołbunów. Komunikacja autobusowa. Handel szczecią. Jarmarki na konie i bydło. Browary, miodosytnie, fabr. cement.

H—Grand Hotel, ul. Kolejowa.

R—Charasz A.

St. benz. „KARPATY“ — Pl. Sobieskiego.

BRZEŚĆ NAD BUGIEM. Miasto wojewódzkie. 51.875 m. Stacja kol. P. TN. Główne miasto polesia, powstałe w średniowieczu. W XV wieku przyłączone do Litwy stało się miastem wojewódzkim. Położone nad brzegiem rz. Muchawiec i rz. Bug, opodal miejsca połączenia się tych rzek. Zabytków żadnych nie posiada, oprócz ruin fortecznych i kasyna oficerskie-

go, w którym w r. 1918 podpisano pokój między Niemcami a Bolszewikami i Ukraińcami.

H — „Savoy“ — Sadowa 37, „Polonia“ — Steckiewicza 14, „Angielski“.

R — „Cristal“, ul. 3-go Maja, „Klub Obywatelski“.

SW — 10 łóżek państw. gimn. im. Traugutta.

St. benz. „KARPATY“ — Jagiellońska, róg Unji Lubelskiej.

„ — „ — — Jagiellońska — Topolowa.

BRZOSTOWICA. Miasteczko, pow. Grodno, woj. Białostockie. 2.000 m. Linja kol. Białystok—Wołkowysk. Komunikacja autobusowa.

H — Dworkin M.

St. benz. „KARPATY“ — skrzyżow. szos: Grodno, Baranowicze.

BUCZACZ. Miasto powiatowe, woj. Tarnopolskie. 10.000 m. Stacja kol. P. TN. Położone w dolinie rzeki Szczępy. W 18 wieku stał się rezydencją starosty M. Potockiego, znanego projektora sztuki. Ratusz w stylu rococo. Kościół parafjalny z 1763 r. Ruiny zamku. Wytwórnia kilimów hr. Potockiego. Kościół grecko-katolicki z 1610 r. w stylu renesansowym.

H — R — Andermann.

SW — 20 łóżek w gimn. państw. ul. Słowackiego 18.

St. benz „KARPATY“ — ul. Potockiego.

BUSKO-ZDRÓJ. Miasto-uzdrowisko, pow. Stopnicki, woj. Kieleckie. 4.000 m. P. TC. Stacja kol. Kielce, stąd 49 km. autobusem lub st. kol. wąskotor. Kielce—Chmielnik, skąd 16 klm. Państwowy Zakład Zdrojowy. Źródła siarczane. Duża ilość willi, sezon: Wiosna—jesień.

H — „Zofja“, „Krakowski“, „Angielski“.

R — Maciejowskiego, Soboraja, Krawczyka.

BYCHAWA. Osada miejska, pow. i woj. Lubelskie, 2848 mieszk., st. kol. 15 km. Niedrzwica. D. poczta i tel. eksploatacja lasów.

St. benz. „KARPATY“ — ul. Turobińska.

BYDGOSZCZ. Miasto powiatowe, woj. Poznańskie, 120.000. St. kol. P. TN. Położone nad rzeką Brdą. Miasto założone w 16 wieku, jako centrum Kujaw. Zniesione przez Szwedów w roku 1656. Niezwykle czyste i nowoczesne w porównaniu z pobliskim Toruniem. Kościół Klarysek z 17 wieku w stylu renesansu gdańskiego. Kościół Jezuitów — barok z 1640 r. Stare magazyny, spichlerze nad Brdą. W Bydgoszczy jest początek kanału tej samej nazwy, łączącego Brdę i Notecią, a temsamem Wisły z Wartą. Ciekawe do zwiedzenia są zapory kanału (służy).

SW — 20 łóżek w państw. gimn. humanist., ul. Grodzka 18.

SG — 20 łóżek w Schronisku P. T. K., ul. Staszica 8.

St. benz. „KARPATY” — Pl. Poznański.

„ „ „ — Gdańska 34.

„ „ „ — Bernardyńska i Pawła z Łęczycy.

„ „ „ — Grunwaldzka 22.

AKUMULATORY Z. A. T.

Z.A.T. Zakłady Akumulatorowe syst. „TUDOR”
ul. Gdańska 62, Tel.: 13-77.

SAMOCHOODY

„POLSKI FIAT” S. A., Przedstawicielstwo,
Gdańska 28.

BYSTRA. Wieś i gmina, pow. Bielsko, woj. Śląskie. Około 1.000 m. Znane uzdrowisko i sanatorium — wille i pensjonaty. Obecnie przyjeżdża kilka tysięcy osób do Bystrej na wycieczki i wywczas.

Liczne pensjonaty na miejscu.

St. benz. „KARPATY” — Szosa Bielsk — Szczyrk.

BZINEK. Wieś, gmina Blizin, pow. Końskie, woj. Kieleckie, 1.000 m. Stacja kol. oddalona 4 klm., telegr. i poczta Skarżysko.

H — R — Buraczewska A.

St. benz. „KARPATY” — Szosa Warszawa—Kraków.

CEKÓW. Wieś i gmina, pow. Kalisz, woj. Łódzkie. 500 m.
Stacja kol. 20 klm.

R—H—Bartosik W.

CHEŁM. Miasto powiatowe, woj. Lubelskie. 29.222 m. Linje kol. Chełm—Brześć. Komunikacje autobusowe. Przemysł: browary, cegielnie, fabryki maszyn i narzędzi roln., krzesel.

H—Angielski, Mikołajewska 6.

R—Fischer H., Mikołajewska 6.

St. benz. „KARPATY“ — Pl. Kościuszki.

CHELMNO. Miasto powiatowe, woj. Pomorskie. 14.000 m. P. TC. St. kol. Malowniczo położone na prawym brzegu Wisły, jest po Toruniu jednym z piękniejszych miast Pomorza i jednym z najstarszych miast Polski. Założone w X wieku. W XIII stuleciu było rezydencją krzyżacką, a po objęciu przez Polskę przez jakiś czas siedzibą województwa tej samej nazwy. Godne zobaczenia: resztki murów grodzkich, Brama Grudziądzka, ratusz z 1567 r. w stylu renesans-polski, kilka kościołów z XIII i XIV stulecia. Miasto leży na wodnym szlaku turystycznym rzeki Wisły.

H—„Centralny“, ul. Dworcowa 40, Dwór Chełmiński, Rynek.

R—tamże.

SW—20 łóżek w szkole powszechnej, ul. 22 Stycznia 4.

A—Hallera 6, Rynek 29.

St. benz. „KARPATY“ — Rynek.

CHMIELNIK. Wieś, gmina Tyniec, pow. Kalisz, woj. Łódzkie. 1.000 m. (odl. od st. kol. 2,5 klm.), poczta i tel. Kalisz.

St. benz. „KARPATY“ — Rynek, postój autobusów.

CHODZIEŻ. Miasto pow. woj. Poznańskie, 64 m. n. p. morza, 5646 mieszk., poczta, tel., fabr. mebli i fajansu, porcelany, wódek, cegielnia, młyny.

St. benz. „KARPATY“ — Kościuszki.

CHOJNICE. Miasto powiatowe woj. Pomorskie. 12.000 m. St. kol. graniczna z Niemcami na szlaku kolejowym Berlin—Königsberg—Riga P. TN. Dość dużo zabytków historycznych. Pięciopiętrowa brama z XIV wieku, zwana „Człuchowska Brama“. Kościół protestancki — rococo z 1742 r. Katolicki kościół parafjalny z XIV wieku. W odległości 5 klm. — jezioro Lutomskie (12 klm. długości, 2 do 5 szerokości, głębokości do 30 mtr.).

H — „Engel“, ul. Młynarska 1, „Priebe“, Rynek 25, „Dworcowy“.

R — tamże i na dworcu kolejowym.

SW — 20 łózek w szkole powszechn. ul. Człuchowska 23/25.

A — Dworcowa 43, Człuchowska 38.

St. benz. „KARPATY“ — Pl. Król. Jadwigi.

CHORZÓW I-szy. Miasto powiatowe, woj. Śląskie, 90.000 m. St. kol. P. TN. Rozwój miasta podobnie jak Katowice, datuje się z drugiej połowy XIX w. W r. 1840 — Królewska Huta liczyła 1000 mieszk. Ośrodek przemysłu ciężkiego. Największa na Śląsku kopalnia węgla „Prezydent“, wydobywająca rocznie przeszło 3 miliony tonn węgla. Z wzgórza „Reden“ (314 m.) roztacza się ciekawy widok na miasto (zwłaszcza wieczorem).

H — „Reden“, ul. Katowicka, „Polski“, Wolność 27, „Monopol“, Gimnazjalna 1.

R — tamże.

SW — 64 łóżka w gimn., ul. Gimnazjalna 6.

St. benz. „KARPATY“ — „Garbenol“ (Hajducka).

„ „ — Lecznica Spółki Brackiej.

CHORZÓW II-gi. Osada o 12.000 m. w woj. Śląskiem. St. kol. P. TL. Miejscowość fabryczna. Jedna z większych w Europie i największych w Polsce państwowa fabryka związków azotowych (w czasie wojny światowej Niemcy wyrabiali tu gazy bojowe). Kopalnie węgla „Hr. Laura“. Centralna elektrownia zasilająca cały Górny Śląsk w światło i siłę elektr. Piękne ubiory mieszkańców. Wycieczkę do Chorzowa najlepiej odbyć z Katowic — przeznaczyć na zwiedzenie 2—3 godziny.

St. benz. „KARPATY“ — 3-go Maja 75.

CHRZANÓW. Miasto powiatowe, woj. Krakowskie, 15.000 m. Linje kol. Jaworzno—Bolećcin—Trzebinia—Oświęcim. Władze i Urzędy Państw. Fabryka parowozów, kopalnie galmanu, rudy ołow. i cyn., cegielnie, garbarnie, fabr. papy i likierów.

H — Henneberg M., Selinger E.

R — Hoszpak A.

St. benz. „KARPATY“ — Rynek.

CHYRÓW. Miasteczko, pow. St. Sambor, woj. Lwowskie 3.000 m. Linja kol. Sambor—Przemyśl. Słynny klasztor OO. Jezuitów, zakład wychow. i gimn. Młyny, fabryki wyr. cement.

H — Altman L.

St. benz. „KARPATY“ — Rynek.

CIECHANÓW. Miasto powiatowe, woj. Warszawskie, 14.000 mieszkańców. St. kol. P. TC. Położone na brzegu rz. Ładyni. Miasto założone w XI wieku. Prezbywała tu często Królowa Bona. Kościół parafjalny — ceglany gotyk mazowiecki z XV stulecia. Ruiny zamku książąt Mazowieckich z XIV wieku. W r. 1920 pod miastem były duże walki, miasto przechodziło kilkanaście razy z rąk do rąk wojujących.

H — „Polonia“.

R — tamże, Olszewskiego w Rynku, Udziałowa.

St. benz. „KARPATY“ — Zakroczyńska 58.

CIESZYN. Miasto powiatowe w woj. Śląskiem. 15.000 m. St. kol. P. TN. W XIII stuleciu znanych jako siedziba książąt Piastowskich, z których to czasów pozostała jedynie wieża gotycka i kościół. W roku 1918 była tu główna kwatera wojsk austriackich. Godne zwiedzenia Muzeum Śląskie i stare domy z arkadami w Rynku. Przez miasto płynie rzeka Olza, którą w r. 1920 uznano jako granicę między Polską i Czechosłowacją.

H — „Pod Jeleniem“ Rynek, „Bristol“ Głęboka 25.

R — tamże.

SW — 23 łózka w szkole powszechnej A. Mickiewicza, Plac Kościelny.

A — ul. Eugenjusza 18, Srebrna 5, Różana 1.

St. benz. „KARPATY“ — Polna 4.

„ „ — Górny Rynek.

CIECHOCINEK. Zdrojowisko, pow. Nieszawski, woj. Warszawskie, St. kol. P. TC. Jedna z najlepiej urządzonych zdrojowisk w Polsce. Leży nad Wisłą. Ciechocinek już w XVI stuleciu dostarczał soli. Od r. 1835 uruchomiono kąpiele. Wiele pensjonatów urządzonych nowocześnie. Osobliwością Ciechocinka jest, obok zwykłych źródeł słonych, cieplica słońca o temp. 36,6 st. C., dająca 200.000 litrów solanki na godzinę. Część tej solanki jest wpuszczona do wielkiego otwartego basenu. Trzy potężne dwukilometrowej długości tętnie. Największe w kraju inhalatorjum.

H — Millera.

R — tamże, „Bristol“ i „Reźnowski“.

SW — 30 łózek w szkole powszech., ul. Stanisławskiego 31.
St. benz. „KARPATY“ — Starogardzka 10.

CZERSK. Miasto pow. Chojnice, woj. Pomorskie. 7.000 m. Linja kol. Starogard—Chojnice. Na miejscu poczta, telegraf, magistrat, szkoła dokszt., szpital, jarmarki, przemysł drzewny.

H — Centralny

R — Mroziński L.

St. benz. „KARPATY“ — Starogardzka 10.

CZERSK. Osada w pow. Grójeckim, woj. Warszawskie. St. kol. Góra Kalwarja (kolejką Grójecką) skąd 3,5 klm. lub szosą z Warszawy przez Piaseczno około 40 klm. Położenie malownicze na wysokim brzegu Wisły z rozległym widokiem na nizinę Nadwiślańską. W XIII w. gród był stolicą Mazowsza. Zamek zniszczony w wojnach szwedzkich XVII stulecia. Zachowały się baszty narożne okrągłe, brama wjazdowa — czteroboczna. Odpowiednia pora do zwiedzania — późna wiosna i lato.

CZERWIŃSK. Miasto w pow. Płońskim, woj. Warszawskie. St. kol. Płońsk, skąd 4 klm. szosą. P. TL. Dogodna komunikacja Wisłą parostatkami lub autobusem z placu Broni w Warszawie. Pięknie położony na wysokim prawym brzegu Wisły. Miasto znane już w kronikach XI stulecia. Wł. Jagiełło w roku 1410 przeprowadził pod Czerwińskiem wojsko, a po zwycięstwie grunwaldzkim, zawiesił tu swój hełm. W kościele OO. Salezjanów cudowny obraz M. B. Czerwińskiej.

R — Grabowskiego.

CZĘSTOCHOWA. Miasto powiatowe o 123.000 m., w woj. Kieleckim. St. kol. TN. Miasto, słynne dzięki klasztorowej i zakonowi Paulinów. Klasztor na Jasnej Górze z cudownym obrazem Matki Boskiej wybudowany został w XIV w. w stylu gotyckim. W r. 1690 kompletnie spalony, poczem odbudowany w stylu baroka. Wśród licznych wotacji znajduje się buława króla Jana Sobieskiego. Godny zwiedzenia bogaty skarbiec. Klasztor ma najwyższą wieżę w Polsce (92 mtr., wybudowaną w r. 1901). Zakon założony w r. 1382 przez Wł. Jagiełłę. Czas licznie przybywających pielgrzymek 15 sierpnia do 8 września.

H — Polonia, ul. Piłsudskiego 7.

R — Polonia, j. w., Cristal, Panny Marji.

SW — 30 łóżek w publ. szkole pow. Nr. 1 Siedmiu Kamienic.

A — Panny Marji 14, Narutowicza 13.

St. benz. „KARPATY” — Kościuszki 13.

„ „ — Waszyngtona 7 (garaż Syrkwicza).

„ „ — Aleja I.

CZORTKÓW. Miasto powiatowe w woj. Tarnopolskim, 20.000 mieszkańców. P. TN. St. kol. Punkt wyjściowy dla wycieczek mających na celu zetknięcie się z urokiem Jarów Podolskich. Położony nad rzeką Seret, w pobliżu — duże ilości grot. Możliwość zobaczenia barwnych strojów ludowych. Ruiny zamku z XVII stulecia zniszczonego przez tatarów i Turków tak jak i w innych miejscowościach leżących na t. zw. „Czarnym Szlaku“.

H — „Bristol“ w Rynku.

R — „Bilicza“ w Rynku, „Krzyżanowskiego“.

CZORSZTYN. Letnisko położone malowniczo nad Dunajem. St. kol. Nowy Targ, skąd jadąc w uroczysko Pieniny na 21 klm. znajduje się Czorsztyń. P. TL. Ruiny zameczyska z XII wieku. Niedojeżdżając Czorsztyń, na 13 kim., wieś Dębno z godnym zwiedzenia kościołem z XV w. wykonanym z drzewa.

H — R — jest.

B — jest.

A — niema.

DĄBROWA GÓRNICZA. Miasto o 37.500 m., pow. Będziński, woj. Kieleckie St. kol. P. TN. Jedno z większych miast Dąbrowskiego Zagłębia Węglowego, najstarsze kopalnie węgla. Nazwa całego rejonu użyta od nazwy miasta. Istnieje od roku 1796. Poza kopalnią węgla duże przetwórnice żelaza i cynku.

H — „Krakowski“, ul. 3-go Maja.

R — „Lubowskiego“, ul. Sobieskiego 7.

St. benz. „KARPATY“ — Sienkiewicza 3.

„ „ — Huta Bankowa.

„ „ — 1-go Maja — Narutowicza.

DĄBROWA k/Tarnowa. Miasto pow. woj. Krakowskie. 5498 mieszk. poczł. tel. fabr. wełny drzewnej.

St. benz. „KARPATY“ — Rynek.

DELATYN. Miasteczko, pow. Nadwórna, woj. Stanisławowskie. 7.000 m. Linja kol. Stanisław—Woronienka. Komunikacje autobusowe. Znane lotnisko w Małopolsce wschodniej. Kwitnie tu przemysł drzewny. Zakład kąpieli solankowych, Wille i pensjonaty na miejscu.

St. benz. „KARPATY“ — Rynek.

DOBRYŃ n. Drw. Miasto, pow. Rypin, woj. Warszawskie. 5.000 m. 1 klm. do st. kol. na szlaku Brodnica — Kowalewo. Jarmarki i targi. Młyny, tartaki, elektrownia.

H — Polski.

St. benz. „KARPATY“ — Rynek.

DOMACZEWO. Miasteczko, pow. Brześć n/B., woj. Poleskie. 2.000 m. St. kol. Domaszewo — leży na linji kol. Brześć n/B. — Chełm.

H — Rojzman S.

St. benz. „KARPATY“ — Rynek.

DROHICZYN. Miasteczko, pow. Pińsk, woj. Poleskie 2.000 m. St. kol. Drohiczyn-Miasto — poczta i tel. Drohiczyn Poleski — Władze i Urzędy. Jarmarki.

H — R — Litewczyk J.

St. benz. „KARPATY“ — Rynek.

DROHOBYCZ. Miasto powiatowe w woj. Lwowskiem. 27.000 mieszk. St. kol. odległa o 4 klm. Przystanek Drohobycz-miasto w pobl. Rynku. P. TN. Ośrodek przemysłu naftowego. W rynku kościół z r. 1392. Najpiękniejszy kościół w Polsce z drzewa z r. 1691 — św. Jura — obrządku grecko-katolickiego. W pobliżu dworca kol. olbrzymia rafinerja państwowa, przetwarzająca rocznie 30.000 cystern ropy.

H — „Europejski“, „Boulevard“.

R — „Lepert“, ul. Mickiewicza 7 i w hot. Boulevard.

SW — 30 łóżek w szkole powszechnej, ul. Zawale 14.

St. benz. „KARPATY“ — na teren. rafin. „Nafta“.

DRUSKIENIKI. Uzdrowisko państwowe, pow. Grodzieński, woj. Białostockie. St. kol. tej samej nazwy odległa o 18 klm. P. TC. Malowniczo położone wśród lasów sosnowych na prawym, wysokim brzegu Niemna, tworzącego w tym miejscu granicę z Litwą, 17 źródeł solanek radjoaktywnych. Istnieje od roku 1830. Pełna wrażeń podróż Niemnem do Grodna do Druskienik zasługuje na jej odbycie.

H — „Europejski“, „Kasyno“ i szereg pensjonatów.

R — tamże i Sztrall z Wilna.

SW — 10 łóżek w szkole powszechnej, ul. Piłsudskiego 3.

St. benz. „KARPATY“ — Droga państw. II/XI.

DUBNO. Miasto powiatowe. 10.000 m., w woj. Wołyńskiem. St. kol. na linii Lwów—Kowno, odległa od miasta 5 klm. P. TN. Położone nad rz. Ikwą. Do zwiedzania: ruiny zamku książąt Ostrogskich z XVI wieku, ruiny pałacu książąt Lubomirskich z XVIII wieku, Brama Łucka z XVI wieku, kościół Bernardynów z 1620 r. i Synagoga z w. XVI.

H — „Grand“, „Ermitaż“, „Francuski“.

R — Listowskiego, Sawickiej.

St. benz. „KARPATY“ — Panieńska.

„ „ — Dworzec Autobusowy.

DYBKI. Wieś i gm. pow. Jarosław, woj. Lwowskie. 933 m. St. kol. 18 klm. Przeworsk, poczta, tel. Sieniawa, kościół kat. i gr. kat.

St. benz. „KARPATY“ — Szosa Warszawska.

DUKLA. Miasteczko o 3.300 m., położone w sercu Karpat w pobliżu przełęczy Dukielskiej (500 m.). Odległe o 15 klm. od Iwonicza P. TC. Pałac-barok hr. Mięcińskich, dawna własność hr. Mniszków z 18 stulecia Góra Cergowa (718 mtr.), skąd wspaniały widok na Beskidy Środkowe. W okolicy duża ilość ementarzy z wojny światowej.

Zwiedzanie Dukli najlepiej zorganizować w formie wypadu półdniowego z Iwonicza.

Liczne pensjonaty na miejscu.

DZIEDZICZE Miasteczko, pow. Bielsko. 3.000 m., woj. Śląskie. Linja kol. Kraków—Bogumin. Liczne linje autobusowe. Klasztor SS. Felicjanek. Fabryka metarulg., przemysł spożywczy i chemiczny. Impregnacyjne zakłady, cegielnie, fabryki dachówek.

H — „Heitner“.

R — Polski Związek kolejowców.

St. benz. „KARPATY“ — II Listopada.

G

GARWOLIN. Miasto powiatowe, woj. Lubelskie. 6.000 m. Do st. 4 klm. Linja kol. Warszawa—Dęblin. Komunikacje autobusowe. Liczne Urzędy i Władze. Fabryki wyr. cem., maszyn roln. Elektr. Targi co środa.

H — Mioduszewski Sz.

R — Kościuszki.

St. benz. „KARPATY“ — Kościuszki.

GDĄŃSK. Wolne miasto o 220.000 mieszk. St. kol. w rękach Polski. Kiedyś główny port polski — nie przyznany jednak Odrodzonej Rzeczypospolitej Traktatem Wersalskim.

SW — 100 łózek w Domu Polskim, ul. Wallgasse Nr. 16A.

SG — 100 łózek, Polski Dom Akademicki, ul. Heersanger 11a.

SAMOCHODY.

„POLSKI FIAT“ S. A., Przedstawicielstwo,
Stadtgraben 5.

GDYNIA. Miasto portowe, pow. Morski, woj. Pomorskie. St. kol. Liczy obecnie 96.000 mieszkańców, a przed 10 laty była zaledwie małą wioską rybacką. P. TN. Port o znaczeniu międzynarodowym i kąpielisko morskie. Ściąga corocznie tyśiące turystów z całego kraju i zagranicą. Młody port polski jest sprawdzianem potęgi twórczej Narodu Polskiego, dowodem niezaprzeczanym dążenia Polski do niezależności ekonomicznej, rozwoju floty i handlu morskiego pod ojczystą banderą. Godne zwiedzenia: a) port z jego nowoczesnymi urządzeniami, najlepiej motorówką ,odchodzącą kilka razy dziennie z molo żeglugi Polskiej, b) nowopowstałe gmachy, poczta, banki, obserwatorium morskie P. I. M., Szkoła Morska, chłodnie, huszczarnie ryżu, c) gmachy kolonji robotniczej w Grabowie, d) starożytny kościół w Oksywiu, latarnia Morska w Oksywiu.

H — Dom Zdrojowy; „Polska Riviera“, „Kaszubski“, „Centralny“.

R — w hotelach i „Casino“ na Promenadzie.

SW — 100 łózek w Gdyni-mieście w szkole powszechnej, ul. 10-go lutego, 20 łózek w Oksywi w szkole powszechnej, 20 łózek w Chylonji w szkole powszechnej.

A — B-cia Ossopcy, ul. Staromiejska, Szandrach, ul. Bolesława Chrobrego.

St. benz. „KARPATY“ — Morska.

SAMOCHODY.

„POLSKI FIAT“ S. A., Oddział, Świętojańska 110.

GLINIK MARJAMPOLSKI. Wieś i gmina, pow. Gorlice, woj. Krakowskie. 2.000 m. Linja kol. Zagórzany—Gorlice, Rafinerja nafty. Fabryka maszyn i narzędzi wiertniczych.

H — R — Bergman M.

St. benz. „KARPATY“ — Rafinerja.

GŁOWACZÓW. Osada miejska, gm. Marjampol, woj. Kieleckie. 2.500 m. Do st. kol. 18 klm. Kozienica.

H — R — Kubicka S.

St. benz. „KARPATY“ — Rynek.

GŁÓWNO. Miasto, pow. Brzeziny, woj. Łódzkie, 2422 miesz. St. kol. 1 klm. Łódź—Zielkowice, lin. autobus. Główno—Łódź, poczta, tel. na miejscu. Walcownia miedzi.

St. benz. „KARPATY“ — Rynek.

GNIIEW. Miasto powiatowe z 4.000 m. w woj. Poznańskim. St. kol. P. TC. Położone na lewym brzegu Wisły. Resztki zamku z r. XIII wieku zamienione na koszary. Kościół katoliki z r. 1348. Rynek otoczony domami arkadowymi. Mury starego grodu dość dobrze zachowane.

H — R — „Centralny“, „Polonia“.

St. benz. „KARPATY“ — Piłsudskiego.

GNIIEWKOWO. Miasto powiatowe, woj. Poznańskie. 27.000 miesz. Linja kol. Toruń — Poznań. Komunikacje autobusowe. Władze i Urzędy państw. Katedra archidecezyjna. Szkoły gimn. św. Wojciecha. Fabryka maszyn, cement., garbarnie, młyny, cukrownia.

H — Centralny, Mieczysława 7.

R — Wójciechowski, Dąbrówki 14.

St. benz. „KARPATY“ — Sobieskiego 10.

GNIEZNO. Miasto powiatowe, woj. Poznańskie. 30.000 m. St. kol. P. TN. Jedno z najstarszych miast w Polsce, wg. legendy zbudowane przez Lecha w VI wieku. W roku 1000 król Bolesław Chrobry przyjmował tu cesarza Otto III. Wtedy też utworzono Arcybiskupstwo Gnieźnieńskie, podniesione potem do godności Prymasa Polski. Do roku 1300 w katedrze Gnieźnieńskiej koronowali się wszyscy Królowie Nasi. W kościele mnóstwo wartościowych pamiątek. Skarbiec jeden z najbogatszych w Polsce. Pomnik Bolesława Chrobrego wzniesiony w 1925 r. Gniezno leży na brzegu niewielkiego jeziora Jelonek.

H — „Europejski“, ul. Dąbrówki, „De France“, ul. Chrobrego.

R — tamże i „Gambrinus“, ul. Lecha 5.

SW — 20 łóżek w szkole powszechnej, ul. Św. Jana 2a.

A — Br. Waterscy, ul. Rzeźnicka, Basiński, ul. Trzemieżyńska.

GO CZ A Ł K O W I C E-Zdrój. Wieś i uzdrowisko, pow. Pszczy-
na, woj. Śląskie. 1.200 m. Linja kol. Dziedzice—Tychy. Kom.
autobus. Źródła solankowe, kąpiele jodowo-bromowe — radjo-
aktywne. Zakład kąp. i sanatorium dla dzieci. Liczne pensjo-
naty.

St. benz. „KARPATY” — na gł. szosie.

GO Ł U B. Miasteczko o 3.100 m., pow. Wąbrzeski, woj. Po-
morskie. St. kol. P. TC. Malowniczo położone nad rz. Drwęcą,
posiada ruiny wielkiego zamczyska Krzyżackiego z XIV w.,
odbudowanego przez Annę Wazównę w r. 1611—25 w stylu
renesansu polskiego. Na zwrócenie uwagi zasługują liczne domy
drewniane z arkadami z XVII stulecia.

H — R — „Pod Białym Orłem“, „Pod Trzema Koronami“.

SW — 10 łóżek w szkole powszechnej, ul. Zamkowa.

A — Kaszyński L. i Mrozowski F.

GOR L I C E. Miasto powiatowe, 6.000 m., woj. Krakowskie.
Linja kol. Gorlice—Zagórzany. Kom. autobus. Władze i Urzędy.
Rafinerja nafty, przemysł ceramiczny, fabr. naw. szt., kotłów,
młyny.

H — „Centralny“.

R — Mruk M.

St. benz. „KARPATY” — Rynek.

GRA J E W O. Miasto, pow. Szczuczyn, woj. Biaostockie, 8.000
miesz. Linja kol. Grajewo—Białystok. Kom. autobus. Władze
i Urzędy. Huta szklana.

H — Frank N.

R — Kiluk J.

St. benz. „KARPATY” — Rajgrodzka.

GRO D N O. Miasto powiatowe, woj. Białostockie. 24.000 m.
St. kol. P. TN. Położone na wzgórzach nad rz. Niemen. Istnieje
od XII wieku. Zamek królewski wybudował Stefan Batory. Sy-
nagoga z drzewa z XV wieku. Kościół Jezuitów z tej samej
epoki. Pełna wrażeń wycieczka parostatkiem do m. Pyszki.
Cerkiew z XI w., najstarszy budynek w Grodnie.

H — R — „Royal“, Horodniczańska 12, „Europejski“.

SW — 20 łóżek — Seminarjum Nauczycielskie, Mostowa 9.

St. benz. „KARPATY” — pl. Batorego;

— róg Lipowej i Łososińskiej.

— Mostowa.

GRÓJEC. Miasto powiatowe, woj. Warszawskie. 9.000 miesz. Kom. autobus. Władze i Urzędy. Targi i jarmarki. Fabr. wyr. cemen. kafli, narzędzi roln., młynarstwo.

H — R — Zarzycki P., Rynek.

St. benz. „KARPATY“ — Warszawska 8.

GRUDZIĄDZ. Miasto powiatowe, woj. Pomorskie. 40.000 m. St. kol. P. TN. Zamek warowny istniał już w X wieku. Forteca udoskonalona przez Fryderyka II w latach 1805—1812, stawiała opór wojskom Napoleona. Duży garnizon niemiecki przed wojną światową. Godne zwiedzenia: Góra Zamkowa z wieżą Klimek—pozostałością z zamku krzyżackiego XIII w. Skąd roztacza się piękny widok. Kościół parafjalny w stylu gotyckim. Muzeum miejskie, pozostałości fortecy, most kolejowy, zbudowany w r. 1879, ma 1133 mtr. długości.

H — Królewski Dwór w Rynku, Centralny — 23 Stycznia.

R — tamże, oraz Wielkopolanka.

SG — 28 łóżek — Schronisko Pol. Tow. Krajoznawczego, ulica Forteczna 29.

A — Grobłowa 3, Wybeckiego 44, plac 24 Stycznia.

St. benz. „KARPATY“ — pl. 23 Stycznia.

— róg Chełmińskiej i Filaru mostowego..

— 3-go Maja.

— Rynek..

SAMOCHODY.

**„POLSKI FIAT“ S. A., Przedstawicielstwo,
Marszałka Focha 22.**

GRYBÓW. Miasto powiatowe o 3.000 m. w woj. Krakowskim. St. kol. P. TC. Kościół z drzewa z r. 1455 — jeden z najstarszych w Polsce. W odległości 38 klm. położone jest m. Wy-sowa — źródło mineralne dużej mocy.

H — „Führer“, „Krieger“.

R — Studnickiego i Jurkowskiego.

H

HALICZ. Miasto powiatowe, woj. Stanisławowskie. 5.000 m. St. kol. P. TC. Położone na prawym brzegu rz. Dniestr. Jedno z najstarszych miast Polski i siedzib biskupich. Zniszczone przez tatarów w r. 1240. Ruiny Zamku Kazimierza Wielkiego. Główna siedziba sekty żydowskiej Karaimów z ciekawą synagogą.

R — Fafara, Krzyżanowskiej.

HORODENKA. Miasto pow., woj. Stanisławowskie. 10.000 m. Linja kol. Kołomyja — Stanisławów. Władze i Urzędy. Targi i wielkie jarmarki. Cukrownia, młyny, kamieniołomy, fabryka octu, elektrownia.

H — Burg E.

R — Berezowski A.

St. benz. „KARPATY“ — Rynek.

I

IŁŻA. Miasto pow., woj. Kieleckie, 4.554 miesz. poczta i tel. St. kol. 16 klm. Wierzbnik, dwa kościoły kat.

St. benz. „KARPATY“ — Rynek.

INOWŁÓDŹ. Osada miejsca, pow. Rawa Maz., woj. Warszawskie, 1.500 m. Do st. kol. 15 klm. Poczta i tel. Tomaszów Rawski.

H — R — Siwiński B.

St. benz. „KARPATY“ — Rynek.

INOWROCŁAW. Miasto powiatowe, woj. Poznańskie. 30.000 mieszk. St. kol. P. TN. Uzdrowisko solankowe. Przed rozbiorem Polski Inowrocław był siedzibą wojewody Kujawskiego. Kościół Panny Marji z granitu, wybudowany w r. 1200.

H — „Bast“, „Weiss“, „Pod Lwem“; liczne wille; pensjonat.

R — tamże i „Wielkopolanka“, Nowakowski.

A — ul. Poznańska 43, Dworcowa 56.

St. benz. „KARPATY“ — Królowej Jadwigi róg Narutowicza.

SAMOCHODY.

„POLSKI FIAT“ S. A., Przedstawicielstwo, Rynek 16

IWONICZ-ZDRÓJ. Uzdrowisko, pow. Krośnieński, wojew. Lwowski. 3.000 m. St. kol. odległa od m. o 4 klm. P. TL. Położony o 410 mtr. n. p. m. posiada źródła jodowo-bromowe. Kościół z drzewa z r. 1464.

H — „Główny“, „Pod Białym Orłem“ i wiele pensjonatów.

R — tamże.

St. benz. „KARPATY“ — Zakład Zdrojowy.

IZBICA. Osada miejska, gm. Tarnogóra, pow. Krasnystaw, woj. Lubelskie, 3.085 miesz. Garbarnie, młyny, tartaki, browar.

St. benz. „KARPATY“ — Zamojska, Rynek.

J

JANÓW PODL. Miasto, pow. Konstantynów, woj. Lubelskie. 4.000 m. Linja kol. wąsko-torowa Biała Podl.—Janów Podl. Targi. Kopalnie gliny kaflowej, fabryki kafli, młyny. Państwowa stadnina koni i stado ogierów.

H — R — Liberman J.

St. benz. „KARPATY“ — Rynek.

JAREMCZE. Wieś, pow. Nodwórniański, woj. Lwowski. 30.000 m. St. kol. P. TN. Ratusz z XVII stulecia. Kilka domów renesansowych z r. 1570 z starym zamkiem Orsetti'ich na czele. Kościół św. Anny z r. 1622.

H — „City“, „Warszawski“, ul. Grunwaldzka.

R — Altschuler, ul. Grunwaldzka.

A — Szumlakowskiego B., ul. Badniego.

St. benz. „KARPATY“ — u Hanusa obok dworca kol.

JAROCIN. Miasto pow., woj. Poznańskie, 132 m. n. p. m. 7.005 miesz. Linja kol. Września—Krotoszyn. Poczta, tel. Linja autobus. Ostrów — Kuźmin — Golina — Środa — Poznań, cukrownie, cegielnie, fabr. mebli, maszyn, narzędzi roln., papy dachow. wyrob. cementowych.

St. benz. „KARPATY“ — Szosa Poznańska.

JAROSŁAW. Miasto powiatowe, woj. Lwowskie. 30.000 m. St. kol. P. TN. Ratusz z XVII stulecia. Kilka domów renesansowych z r. 1570 z starym zamkiem Orsetti'ch na czele. Kościół św. Anny z r. 1622.

R — Altschuler, ul. Grunwaldzka.

A — Szumlakowskiego B., ul. Badeniego.

St. benz. „KARPATY“ — Ditziusa 62.

JASŁO. Miasto pow., woj. Krakowskie. 12.000 m. Linja kol. Jasło—Rzeszów. Komun. autobus. Urzędy i Władze. Wielkie jarmarki. Tereny naftowe, fabr. cement. wyr., młyny, tartaki, garbarnie.

H — „Grand“, Krakowski.

St. benz. „KARPATY“ — Rynek.

JASTARNIA. Wieś i gm. nad Bałtykiem, pow. Morski, woj. Pomorskie. 890 miesz. Poczta, telegr. Kościół kat. Latarnia Morska, letnisko, miejsce kąpielowe, rybołówstwo, wędzarnie ryb, port rybacki w budowie. Stacja ratunkowa morska. Pensjonaty: „Alarma“, „Pomorzanka“, „Zdrowie“.

St. benz. „KARPATY“ —

JASTRZEBIA GÓRA. Obszar dworski, pow. Morski, woj. Pomorskie. 708 miesz. Kościół katol. Komenda straży celnej. Nadleśnictwo. Zajazd — Kohnike A.

St. benz. „KARPATY“ — Szosa Wielka, wieś Karwia.

JAWORZNO. Miasto, pow. Chrzanów, wojew. Krakowskie. 17.000 m. Linja kol. Jaworzno—Chrzanów. Władze i Urzędy. Targi co wtorek. Kopalnie węgla, fabryki chem. wyr. drzew., likierów, młyny.

H — R — „Victoria“.

St. benz. „KARPATY“ — Kolejowa.

JEDLICZE. Miasteczko, pow. Krosno, woj. Lwowskie. 292 m. n. p. morza. 782 miesz. Poczta, tel. i st. kol. 1 klm. — Jasło—Nowy Zagórz. Rafinerja nafty.

St. benz. „KARPATY“ — Rafinerja.

JĘDRZEJÓW. Miasto pow. 12.000 m., woj. Kieleckie. Do st. kol. 3 klm. Linja kol. Kielce—Radomskie. Władze i Urzędy. Nadleśn. państw. Browar, cegielnie, młyny, fabr. wyrob. metal., dolewnia żelaza.

R — H — Klasztorna.

St. benz. „KARPATY“ — Rynek.

K

KALISZ. Miasto powiatowe, woj. Łódzkie. 57.505 m. St. kol. P. TC. W średniowieczu była tu rezydencja księstwa Piastowskiego. W początkach XIV w. siedziba wojewódzka. W r. 1914 miasto zostało zbombardowane prawie doszczętnie przez Niemców. Położone nad rz. Prosną. Kościół po-jezuicki z XVI stulecia. Jeden z najpiękniejszych parków, częściowo zniszczony przez Niemców.

W odległości 13 klm. pałac w Gołuchowie z godnymi zwiedzenia zbiorami. Opodal — kamień św. Jadwigi jeden z rzadkich okazów pod względem wielkości.

H — Europejski, ul. Józefiny 5, Wiedeński, Garbarska 1.

R — Keller, Józefiny 15, A. Szaub, Warszawska 13.

A — ul. 3-go Maja, Górnoślaska 10, Puławska 34.

SW — 10 łóżek gimn. im. Kościuszki.

St. benz. „KARPATY“ — 11-go Listopada 17.

„ „ — B-cia Miller.

SAMOCHODY.

„POLSKI FIAT“ S. A., Przedstawicielstwo,
Pl. 11 Listopada 35.

KALUSZYN. Miasto, pow. Mińsk Maz., woj. Warszawskie. 8.000 m. Do st. kol. 5,5 klm. Kom. autous. Urzędy i Władze. Jarmaki co wtorki. Garbarstwo, młyny.

H — R — Jabłońska R.

St. benz. „KARPATY“ — Warszawska.

KALY. Wieś, gm. Radogoszcz, pow. woj. Łódzkie, Poczta i tel. 4 klm. (Łódź).

St. benz. „KARPATY“ — skrzyżowanie szos.

KALUSZ. Miasto powiatowe, woj. Stanisławowskie, 8.700 mieszk. St. kol. P. TC. Wielkie kopalnie soli potasowych o wydajności około 90.000 tonn rocznie.

H — „Lansman“, „Holder“.

R — „Szmik“, „Szole“.

A — „Opitz“.

KAMIEŃ POMORSKI. Miasto, pow. Sępólno, woj. Pomorskie. 2.000 m. Linja kol. Chojnice—Więcbork. Klasztor SS. Elżbietanek. Zakład wychow. dla dziewcząt. Jarmarki. Elektrownia.

H — R — Buda M.

St. benz. „KARPATY“ — Rynek.

KAMIONKA STRÓMIŁOWA. Miasto powiatowe woj. Tarnopolskie, 7.000 m. Linja kol. Sapieżanka—Stojanów. Kom. autobus. Władze i Urzędy. Gimn., szkoły powszechn., kołodziej-sko-kowska. Targi. Cegielnia, browary, garbarnie.

H — R — Distenfeld L.

St. benz. „KARPATY“ — Mickiewicza—Słowackiego.

KARWIA. Wieś i gm. nad Bałtyckiem, pow. Morski, woj. Pomorskie, 320 mieszk. St. kol. 5 klm. (Sławoszyno), lotnisko, kąpiele morskie.

St. benz. „KARPATY“

KARTUZY. Miasto powiatowe i lotnisko. Stacja klimatyczna w Szwajcarii Kaszub., woj. Pomorskie. 4.000 m. Linje kol. do Gdańska, Gdyni. Kom. autobus. Władze i Urzędy. Nadleśnictwo. P. T. K. Targi i jarmarki ogólne. Cegielnie, tartaki, browar i garbarnie.

H — Kartuski, Parkowa.

R — Gdańska, Lniski.

St. benz. „KARPATY“ — Gdańska 8.

KATOWICE Miasto wojewódzkie. 130.540 m. St. kol. P. TN. Na początku XIX w. Katowice były zwykłą wsią. W r. 1832 liczyły około 800 mieszk. W drugiej połowie XIX stulecia zaczął się rozwój miasta, które w szybkim czasie stało się głównym ośrodkiem: ciężkiego przemysłu i węglowym. Z tych przy-

czyn miasto nie posiada zabytków historycznych. Jest godne zwiedzenia jako centrum przemysłowe i miasto nowoczesne. Miejsce wyjściowe dla wycieczek po Górnym Śląsku.

H — Monopol, ul. Dworcowa; Savoy, ul. Marjacka 16, Polski, ul. św. Stanisława 9; Europejski, ul. Marjacka 15.

R — Warszawska, ul. Warszawska, przy hotelach.

SW — 24 łóżka w gimn. państw., ul. Mickiewicza 13.

A — ul. Konopnickiej 5, Starowiejska 3, ul. Powstańców 37.

St. benz. „KARPATY” — Krakowska 42.

„ „ — Jordana.

„ „ — pl. Wolności 6.

„ „ — Śląskie Cynkownie.

AKUMULATORY Z. A. T.

Z.A.T. Zakłady Akumulatorowe syst. „TUDOR”
ul. Moniuszki 6. Tel.: 326-50.

SAMOCHODY.

„POLSKI FIAT” S. A., Oddział, Krakowska 2.

KAZIMIERZ nad WISŁĄ. Miasto w pow. Puławskim, woj. Lubelskie. 5.000 m. P. TC. St. kol. w Puławach odległa 17 klm. Przystań parostatków na Wiśle. Jedno z ciekawszych miast nadwiślańskich godnych zobaczenia, założone przez Kazimierz Wielkiego w drugiej połowie XIV stulecia. W 16 i 17 wieku zwane „Małym Gdańskiem” z racji dużego handlu zbożem. Kto chce uprzytomnić sobie jak wyglądały miasta dawnej Polski — winien zwiedzić Kazimierz.

H — Polski, Bristol, oraz szereg pensjonatów.

R — tamże i „Pod Krzysztofem”, oraz Mroczkowskiego.

SW — 50 łóżek w szkole powsz., ul. Lubelska róg Szkolnej.

SG — 40 łóżek Schronisko P. T. K. w klasztorze O. O. Reformatorów.

A — Szkoła Rzemiosł Budowlanych.

St. benz. „KARPATY” — Rynek.

KCYNIA. Miasto, pow. Szubin, woj. Poznańskie, 3369 mieszk. Poczta, telgr. Kościół kat. ewang. Szkoła średnia niemiecka. Państwowe seminarjum nauczycielskie.
St. benz. „KARPATY” — Rynek.

KEPNO. Miasto pow., woj. Poznańskie, 172 m. n. p. m. morza. 6210 mieszk. Poczta i telegraf. Kościół kat., ewang. Dwa gimnazja, szkoła rolnicza. Fabr. wyrob. cementowych, cegielnie, fabr. farb i pokostu.
St. benz. „KARPATY” — Dworcowa 8.

KIELCE. Miasto wojewódzkie, 44.000 m. St. kol. P. TN. Do końca XVII w. siedziba biskupów krakowskich. Katedra z XIV wieku. Muzeum regionalne P. T. K. (ul. Leonarda 14). W pobliżu miasta kopalnie marmuru, t. zw. kieleckiego. Kielce są punktem wyjściowym dla wycieczek w Góry Świętokrzyskie, odległe o 28 klm. od miasta. Najwyższe szczyty: Łysica (612 m.), Łysa Góra (694 m.).

H — „Bristol“, Sienkiewicza 26; „Wersal“, Sienkiewicza 36; „Polski“, Sienkiewicza 29.

R — tamże, oraz „Bar Polonia“.

SW — 30 Łózek w szkole powszechnej im. M. Konopnickiej, ul. Kościuszki 5.

A — Bodzyntyńska 42, „Elibor“ — Sienkiewicza 44.

St. benz. „KARPATY” — Sienkiewicza 57.

„ „ — Rogatka Krakowska.

SAMOCODY.

„POLSKI FIAT“ S. A., Przedstawicielstwo,
 Sienkiewicza 13.

KŁODAWA. Miasto, pow. Koło, woj. Łódzkie, 5.000 m. Do st. kol. 3 klm. Linja kol. Kutno—Poznań. Komun. autob. Władze i Urzędy. Jarmarki we wtorki. Cegielnie.

H — R — Kaźmierczak S.

St. benz. „KARPATY” — 11 Listopada 2.

KNURÓW. Wieś o char., miejskim, pow. Rybnik, woj. Śląskie. 10.000 m. Linja kol. Gierałtówce—Rybnik. Klasztor SS. Marjańskich. Państw. kop. węgla, koksownia, fabr. benzolu.
H — Kopalniany.

St. benz. „KARPATY” — ul. Rybnicka 11.

KNYSZYN. Miasto, pow. Białystok, woj. Białostockie. 4.000 mieszk. Do st. kol. 4 klm. Linja kol. Grajewo—Białystok. Targi co czwartek. Młyny, garbarnia.

St. benz. „KARPATY” — Rynek 11-go Listopada.

KOBRYŃ. Miasto powiatowe, woj. Poleskie. 9.000 m. Linja kol. Żabinka—Łuniniec. Władze i Urzędy. Nadleśn., szkoły i gimn. Targi i jarm. w poniedz. Cegielnie, młyny. Ożywiony handel bydłem, eksport mięsa.

H — R — Korkos W.

St. benz. „KARPATY” — Rynek.

KOBYLIN. Miasto, pow. Krotoszyn, woj. Poznańskie. 2.500 m. Linja kol. Leszno—Warszawa. Klasztor OO. Bernadynów. Ogólne jarmarki. Młyn, tartaki.

H — R — Cierpiński O.

St. benz. „KARPATY” — Długa.

KOBYLNIKI. Wieś i gm., pow. Grodzisk (Pozn.), woj. Poznańskie, 914 mieszk. Poczta i telegr. 2 klm. i st. kol. 2 klm. Grodzisk Pozn.

St. benz. „KARPATY” — Rynek.

KOLNO. Miasto powiatowe, woj. Białostockie. 5.000 m. Linja kol. wąsk.-tor. Kolno—Ostrołęka. Komun. autob. Władze i Urzędy Kom. straży celnej. Okr. Two R. Targi. Młyny.

H — R — Rynek Gł.

St. benz. „KARPATY” — Rynek.

KOŁO. Miasto powiatowe, woj. Łódzkie. 16.000 m. St. kol. P. TC. położone nad Wartą. Kościół parafjalny w stylu gotyckim z XIV w, w Rynku pozostałości ratusza z XIV w.

H — „Polski” na St. Rynku.

R — tamże oraz Mrówczyński i Kaszyński.

A — Ostrowski, ul. Ogólna.

St. benz. „KARPATY” — Al. Sienkiewicza 21.

KOŁOMYJA. Miasto powiatowe. 45.000 m., woj. Stanisławowskie. Linja kol. Stanisław—Śniatyń. Władze i Urzędy. Insp. straży celn. Konwent Jezuitów Sem. naucz., szkoły, gimn. Instytucje bankowe. P. T. T. Przem. browarn., młynarstwo, garbarstwo, przemysł metalurgiczny i naftowy, fabryki mydła

H — Bristol, Piłsudskiego 3.

R — Piłsudskiego 5.

St. benz. „KARPATY” — Legionów.

KONIN. Miasto powiatowe, woj. Łódzkie. 14.000 m. St. kol. P. TC. Położone nad rz. Wartą. Kościół parafjalny z XV w. W odległości 19 klm. miasteczko Kazimierz Biskupi z kościołem z XII w., oraz w pięknym parku pałac Mańkowskich. W pobliżu kilka jezior znanych pod nazwą „Jeziora Kujawskie”.

H — „Polski“ i „Litewski“ na St. Rynku.

R — tamże, oraz Kozłowskiego, ul. Słupecka.

A — Wozaliński, ul. 3-go Maja.

St. benz. „KARPATY” — 3-go Maja.

KONSKIE. Miasto pow., woj. Kieleckie, 75 m. n. p. morza, 8960 mieszk. St. kol. 1 klm. Linja kol. Koluszki—Skarżysko. Poczta i teleg. Kościół kat., ewang., gr. wsch., dwa gimnazja, fabr. farb ziemnych, fabr. wyrob. ogniotrwał., odlewnia żelaza, tartaki, myny, garbarnie.

St. benz. „KARPATY” — Rynek.

KORZEC. Gmina, pow. Równe, woj. Wołyńskie, 2086 mieszk. Kolej 60 klm. Równe. Poczta, teleg. na miejscu. Kat. kościół i gr. wschodn.

St. benz. „KARPATY” — Kościuszki róg Pożarnej.

KÓRNIK. Miasto w pow. Śremskim, woj. Poznańskie. 3.500 m. St. kol. P. TL. Kościół gotycki z XV w. Pałac hr. Działyńskich, potem Zamojskich подарowany w r. 1924 Państwu Polskiemu.

W pa.acu, położonym w pięknym parku, ciekawe zbiory historyczne i artystyczne.

H — „Victoria“ na Rynku.

R — „Ratuszowa“ na Rynku.

A — Kotliński R. na Rynku.

St. benz. „KARPATY“ — Rynek.

KORONOWO Miasto, pow. Bydgoszcz. 5.000 m. Linja kol. Pruszcz—Koronowo. Woj. Poznańskie. Nadleśnictwo. Urzędy i Władze. Lecznica miejska, elektr. Cegielnie, gorzelnie, młyny, fabryki wyr. ceram., maszyn, mebli.

H — R — Kopecki A.

St. benz. „KARPATY“ — Rynek.

KOSOW k/Kołomyi Miasto powiatowe i st. klimatyczna. Letnisko. 45 m. n. p. m. P. T. C. 6243 mieszk., starostwo, nadleśnictwo, szpital powiatowy, stow. kupców. Jarmarki 4 razy do roku. Młyny, garbarnie, przemysł zdobniczy.

H — R. Adlersberga, Fernbach, „Grand Hotel“, Hotel „Kra-kowski“.

St. benz. „KARPATY“ — Rynek.

KOSSÓW Pol. Miasteczko, pow. Iwacewice, woj. Poleskie, 2433 mieszk. St. kol. 13 klm. Żabinka—Baranowice. Poczta i teleg. Kościół kat. i gr. wschod. Młyny, garbarnie.

St. benz. „KARPATY“ — Kościuszki.

KOŚCIAN. Miasto powiatowe, woj. Poznańskie. 8.000 m. Linja kol. Poznań—Leszno. Komun. autob. Urzędy i Władze. Zakład psychiatryczny, dla głuchoniemych, szpitale. Handel ziemiopłodami. Cukrownia, młyny tartaki, fabryki lik.

H — „Victoria“.

St. benz. „KARPATY“ — Pl. Kościuszki — ul. Smigielska.

KOŚCIERZYNA. Miasto powiatowe, woj. Pomorskie. 7.000 m. st. kol. P. TC. Punkt środkowy „Ziemi Kaszubskiej“. W odległości 10 klm. znajduje się m. Wdzydze, położone nad je-

ziorem te samej nazwy — jest tam muzeum przemysłu kaszubskiego.

H — „Hamburski“, ul. Długa 30; „Pomorski“, Gdańska 15.

R — tamże, oraz Tkaczyka przy ul. Długiej.

A — ul. Gdańska 30 i ul. Gdańska 12.

St. benz. „KARPATY“ — Rynek.

KOSZECIN. Wieś i gm., pow. Lubliniec, 3.236 mieszk. Linja kol. Lubliniec—Tarnowskie Góry. 2 kościoły katolickie, dom starców, szpital. P. T. C.

H — J. Jończyk, K. Wresiołek.

St. benz. „KARPATY“ — Główna.

KOWEL. Miasto powiatowe, woj. Wołyńskie. 27.650 m. St. kol. P. TN.

H — „Palace“, ul. Warszawska; „Victoria“, ul. Kolejowa.

R — Resursa Obywatelska, ul. Łucka 19, „Ognisko“.

A — „Auto—Kowel“, ul. Poniatowskiego.

St. benz. „KARPATY“ — Warszawska.

” ” — ”

KOZIENICE. Miasto powiatowe, woj. Kieleckie. 7.000 mieszk. Linja kol. Kozinice—Bakowiec. Przystań żeglugi parowej. Urzędy i Władze. Targi co czwartek. Młyny, tartaki. Państw. stadn. koni.

H — R — „Victoria“.

St. benz. „KARPATY“ — 11-go Listopada.

KOŹMIN. Wieś i gm., pow. Koło, woj. Łódzkie, 260 mieszk. St. kol. 12 klm. i poczta Koło.

St. benz. „KARPATY“ — Rynek.

KRAKÓW. Miasto wojewódzkie. 255.000 m. St. kol. P. TN. Według legendy miasto założył Krakus w X w. było już dużym miastem, siedzibą biskupów. W XI w. uznano Kraków za Stolicę Polski, zamiast Gniezna. Od XIV w. w Krakowie koronowali się wszyscy Królowie Polscy. W r. 1241 miasto zniszczyli zupełnie tatarzy. Odbudową zajął się energicznie Kazimierz Wielki, zakładając jednocześnie uniwersytet (w roku 1364). Rozkwit tego najpiękniejszego ówczesnie miasta w

Europie zakończył się w r. 1595, kiedy to po pożarze Wawelu, Zygmunt III przeniósł stolicę państwa do Warszawy. W r. 1794 Kraków był ośrodkiem insurekcji T. Kościuszki. Przy rozbiórce Polski włączony do Austrii, potem do Księstwa Warszawskiego (1807—1815), od r. 1815 do 1846 miasto tworzyło republikę samodzielną i w r. 1846 zostało ponownie okupowane przez Austriaków. Godne zwiedzenia: 1) Katedra na Wawelu, 2) Skarbiec, 3) Groby Królewskie, 4) Zamek na Wawelu, 5) Muzeum Narodowe w Sukiennicach, 6) Muzeum ks. Czartoryskich, 7) Muzeum Czapskich, ul. Wolska 10, 8) Muzeum Matejki, Florjańska 41, 9) Biblioteka Jagiellońska, ul. Św. Anny 12, 10) Barkaban, 11) Wieża Marjacka, 12) Zbiory Akademii Umiejętności, ul. Sławkowska 17, 13) Muzeum Ludoznawcze na Wawelu, 14) Groby zasłużonych na Skałce, 15) Smocza Jama na Wawelu, 16) Kościół Marjacki, 17) Kopiec Kościuszki, 18) Bielany, 19) na Wawelu w Krypcie św. Leonarda złożono zwłoki ś. p. Pierwszego Marszałka Polski J. Piłsudskiego w r. 1935, 20) kopiec Marszałka J. Piłsudskiego na Sowińcu.

HOTELE.

FRANCUSKI — Kraków, tel. 15.295.

POLONIA — Kraków, ul. Basztowa 25. Pokoje pojed. od zł. 7.—, podwójne od zł. 12.—.

„POD RÓŻĄ” — Florjańska 14. 50 pokojów komfortowych. Ceny pojed. zł. 6.—, podw. zł. 10.—.

GRAND HOTEL, Sławkowska 5. Ceny od zł. 8.—.

AKUMULATORY Z. A. T.

Z.A.T. Zakłady Akumulatorowe syst. „TUDOR”
ul. Dominikańska 3. Tel.: 156-89.

BENZYNA.

St. benz. „KARPATY”	—	Sławkowska.
„	„	— Berka Joselewicza (goraż Stop).
„	„	— Plac Zgody.
„	„	— Dunajewskiego.

GARAŻE.

„META“ — Tad. Kościuszki 49 tel. 137-20, pomieszczenie na 100 samoch., centralne ogrzewanie, pełna stacja obsługi — przyholowanie samochodów — dla PT. Członków Automobil-Klubów w Polsce 10% rabatu na garaże. — Pokoje szerskie.

SAMOCODY i STACJE OBSŁUGI.

„POLSKI FIAT“ S. A., Przedstawicielstwo,
Plac Groble 4.



Rejonowe zastępstwo BOSCH

STACJA SPRZEDAŻY

AUTOMOTOR-TATRA

Kraków, Pijarska 17. Tel. 101-53

Elektrotechnika Automobilowa, Motocyklowa i Lotnicza

ELEKTRO-DYNAMO

Kraków, Dunajewskiego 3. Tel. 139-27

Stacja obsługi BOSCH ◆ ◆ ◆ ◆ Stacja obsługi SCINTILLA

KRAŚNIK. Miasto, pow. Janów, woj. Lubelskie, 8903 miesz. St. kol. (4 klm.) Linja kol. Lublin—Rozwadów. Poczta i teleg. Kościół kat. ew. Cegielnie, garbarnie, młyny.
St. benz. „KARPATY“ — Rynek.

KRASNYSTAW. Miasto powiatowe, woj. Lubelskie. 9.500 m. Do st. kol. 2 klm. Linja kol. Rejowiec—Zawada. Komun. autob. Władze i Urzędy. Nadleśn. Insp. szk. Przytułki dla sierot, starców. Garbarnia, młyny, tartaki.

H — R — Ratajski Wł.

St. benz. „KARPATY” — Rynek 3-go Maja.

KROSNO. Miasto powiatowe w woj. Lwowskiem. 8.000 m. St. kol. P. TC. Kiedyś ważne miasto pośredniczące w handlu Polski z Węgrami, zniszczone przez Szwedów w XVII w. Kościół parafjalny z XIV w. Rynek otoczony arkadami. Ośrodek naftowy w Beskidach środkowych. Kopalnie: Potok i Bobrka — najstarsze w Polsce.

H — „Polski“ i „Victoria“ w Rynku.

R — tamże i „Musiała“.

A — Ordyński R.

SW — 20 łózek w gimn. im. Kopernika, ul. Piotra Skargi.

St. benz. „KARPATY” — Piłsudskiego i Słowackiego.

KROTOSZYN. Miasto powiatowe, woj. Poznańskie. 12.000 m. St. kol. P. TN. Mury starego grodu zastąpione plantacjami. Pałac księcia Thurn-Taxis. Kościół parafjalny — renesans z roku 1592, z pięknymi stallami. W pobliżu m. Buszków — miejsce urodzenia Marji Leszczyńskiej, królowej Francji.

H — „Pod Białym Orłem“, „Bazar“.

R — tamże.

A — Rynek.

KROŚCIENKO nad Dunajcem. Miasto-uzdrowisko, pow. Nowy Targ, woj. Krakowskie. St. kol. Stary Sącz odległy o 31 klm. lub Nowy Targ odległy o 30 klm., połączenia autobusowe. P. TL. Pięknie położone letnisko-uzdrowisko u Podnóża Piecin nad rz. Dunajec. Źródło mineralne Stefan i kilka innych. Ośrodek dla wycieczek po pienińskim Parku Narodowym.

H — „Pod Trzema Koronami“ i szereg pensjonatów.

R — tamże.

SW — 30 łózek, w szkole powszechn., ul. Jagiellońska 232.

SG — 20 łózek w schronisku P. T. T. — obok mostu Krytego.

KRUSZWICA. Miasto w pow. Strzelno, woj. Poznańskie. 4.000 m. St. kol. P. TC. Nazwa miasta związana z legendową postacią Piasta. Katedra z XII w. nad jeziorem Gopło, według legendy na miejscu zagrody Piasta. Po środku jeziora wznosi się „Mysia Wieża“ (31 m.), stanowiąca resztkę pałacu Kazimierza Wielkiego z XIV w. Gopło ma powierzchnię 24 klm. kw. Na wysepce u podnóża „Mysiej Wieży“ malowniczo położona restauracja i kabiny kąpielowe. Po jeziorze kursuje motorówka.

H — „Gopło“, „Pod Białym Orłem“.

R — tamże i Domagalskiej.

SW — 20 łóżek w szkole powszechnej, ul. Kasprowicza 44.
St. benz. „KARPATY“ — Rynek.

KRYNICA. Miasto-uzdrowisko, w pow. Nowosądeckim, woj. Krakowskie. St. kol. P. TC. Jedno z największych zdrojowisk w Polsce, położone wśród lasów w przełęczy na 500 mtr. n. p. m. Zawdzięcza swój rozwój dr. Dietlowi — słynnemu balneologowi. Najwyższy szczyt w pobliżu „Jaworzyna“ (1.116 m.). Skąd wspaniały widok na Tatry. Krynica zwana „Polskim Francesbadem“, dzięki swemu położeniu i pięknej okolicy zdobywa sobie coraz to większą popularność.

H — Dom Zdrojowy, Polonia, Lwigród, Patria i szereg innych pensjonatów.

R — tamże i „Brzań“, „Zacisze“.

SW — 20 łóżek w szkole powszechnej we wsi.

St. benz. „KARPATY“ — Kraszewskiego.

„ „ — Lipowa.

KRZEMIENIEC. Miasto powiatowe nad Ikwą. 19.997 m., woj. Wołyńskie. Do st. kol. 2 klm. Kom. autob. Władze i Urzędy. Klasztor baz. Liceum, gimn., szkoły dokszałc. Inst. bankowe. Targi co środę. Przemysł ceram., młyny, browar, fabr. maszyn. młyn., pasów transm., eksploata. torfu. Ruiny zamku. Miasto należy do najpiękniej położonych w Polsce.

Liczne hotele i restauracje.

St. benz. „KARPATY“ — Rogatka Lubieńska.

KRZEPICE. Miasto, pow. Częstochowa, woj. Kieleckie. 6.000 mieszk. Do st. kol. 33 klm. Poczta Częstochowa. Elektr., młynarstwo.

H—R—Ignasiak M.

St. benz. „KARPATY” — Listopada.

KRZESZOWICE. Miasteczko i zdrojowisko, pow. Chrzanów, woj. Krakowskie, 295, m. n. p. morza, 2933 mieszk. st. kol., poczta, teleg., kościół. Kamieniołomy, kopalnie glinki ogniotrwałej, fabr. wyrob. chemicznych, fabr. win, wódek i likierów. Zakład zdrojowo-kąpielowy, źródła siarczane, łązienki. Park, pałac ze zbiorami muzealnemi.

St. benz. „KARPATY” — Krakowska.

KRYNKI. Miasto, pow. Grodno, woj. Białostockie. 5206 m. Stacja kol. 25 klm. (Sokółka), linja autobusowa: Białystok — Krynki—Grodno—Krynki. Poczta, telegr., kościół kat., gr. wsch. Jarmarki kżdego 20-go miesiąca, garbarstwo, elektrownia.

St. benz. „KARPATY” — Pl. Jagielloński.

KUBALONKA. Osada na szczycie w Beskidach Śląskich, 720 m. n. p. morza, droga: Wisła—Ustroń—Istebna. Sanatorjum dla dzieci.

St. benz. „KARPATY” — „Pod beczką“.

KUTNO. Miasto powiatowe, woj. Warszawskie. 17.000 m. St. kol. 2 klm. P. TC. Komun. autob. Władze i Urzędy. Inst. bankowe. Targi 2 razy w tyg. Młyny, tartaki, cegielnie, cukrownia, fabryki maszyn i narzędzi, cykorji, mydła, wódek i octu.

H—Polski, ul. Kolejowa i Hotel Bristol, Sienkiewicza.

R—Kwapiński I., Rynek.

St. benz. „KARPATY” — Sienkiewicza 1.

L

LESZNO. Miasto powiatowe, woj. Poznańskie. 17.000 m. St. kol. P. TN. Siedziba rodu Leszczyńskich, których ostatni przedstawiciel był królem Polski, a córka jego, Marja — królową Francji. Dawny pałac — obecnie wchodzi w kompleks za-

budowań więziennych. Kościół parafjalny z r. 1690 z marmuru z godnemi uwagi freskami. Świątynia ewangelicka z r. 1709 jest jedną z piękniejszych tego wyznania w Polsce. Plantacje. Ratusz z r. 1736.

H — Polski, Kamińskiego 5, „Foest“, Dworcowa.

R — tamże.

A — ul. Wolność 24/25, Dworcowa 11.

St. benz. „KARPATY” — Kamenjusza—Osieczna.

LEŻAJSK. Miasto z przedm.: Maleniska, Podklasztor, Podzwierzyniec, pow. Łańcut, woj. Lwowskie. 6.000 m. St. kol. 1 klm. P. TC. Klasztor OO. Bernadynów. Fabryka cem. wyr., garbarnia, fabr. kótek, zabawek, uli, giętych mebli.

H — R — Dziurzyńska H.

St. benz. „KARPATY” — Rynek.

LIDA. Miasto powiatowe, woj. Nowogródzkie. 19.490 m. P. TN. St. kol. Ruiny zamków książąt Litewskich. Typowe miasto kresowe, które odegrało dość ważną rolę w wojnie polsko-bolszewickiej 1919—1920 r.

H — „Dagmara“, „Italia“, „Warszawski“.

R — „Ognisko“, „Koło Polek“, „Bristol“.

A — ul. 3-go Maja 6.

LIMANOWA. Miasto powiatowe, woj. Krakowskie. 22.500 m. St. kol. P. T. C. Wielkie przetwórnice naftowe. Cmentarz z wojny światowej. Z Limanowej rozpoczął się w r. 1914 odwrót wojsk rosyjskich.

H — „Pod Białym Orłem“, „Kolejowy“.

R — tamże i J. Kielski.

A — „Tamarzak“.

LIPNO. Miasto powiatowe, woj. Warszawskie. 9.000 m. Stacja kol. Komun. autob. P. TC. Władze i Urzędy. Inst. bankowe. Targi. Elektr., fabr. wyr. cement., garbarnia, młyny.

H — R — Astorja, ul. Kościuszki, Warszawski, ul. Kościuszki.

St. benz. „KARPATY” — Gdańska 31.

LISEWO. Wieś i gmina, pow. Chełmno, woj. Pomorskie. 2.000 mieszk. St. kol. 3 klm. P. Kornatowo, TC. Lisewo. Jarmarki 2 razy do roku ogólne. Młyny.

H — R — Wolnikowski A.

St. benz. „KARPATY” — Szosa Chełmno—Wąbrzeźno.

LUBARTÓW. Miasto, pow., woj. Lubelskie, 8169 mieszk., st. kol., linja autobusowa: Lublin—Łuków, poczta, telegr., klasztor O. O. Kapucynów, Hutat szklana, browar, młyny.
St. benz. „KARPATY” — Rynek.

LUBAWA. Miasto powiatowe (str. w Nowem Mieście), woj. Pomorskie, 5.000 m. St. kol. P. TC. Urzędy i Władze. Kom. straży celnej. Inst. bankowe. Jarmarki w pierwszą środę każdego miesiąca. Młyny, tartaki, fabryki powozów.

H — Kopernika i „Hotel pod Orłem“.

R — Leski J., Rynek.

St. benz. „KARPATY” — Rynek.

LUBLIN. Miasto wojewódzkie, 130.000 m. St. kol. P. T. N. Miasto położone malowniczo nad rz. Bystrzycą, posiada dawny zamek królewski z XI w. Do roku 1474 siedziba wojewódzka. W r. 1569 podpisano tu z Litwą znaną w historii „Unję Lubelską“. Katedra z XVI w. W dzielnicy staromiejskiej na rynku budynek dawnego trybunału najwyższego (r. 1578). Kościół po-dominikański św. Stanisława z XIV w., wybudowany sump-tem Kazimierza Wielkiego. Resztki murów z Bramą Krakowską (56 mtr.) i Bramą Grodzką. Uniwersytet katolicki. Godna zobaczenia dzielnica żydowska. Akademia Rabinów od XVI w. Trzy stare synagogi.

H — Europejski, „Victoria“, „Polonia“.

R — tamże i Bar a la Hawełka.

SW — 40 łózek w bursie przy gimn. im. Zamojskiego, 20 łózek w szkole powszechn. Przedmieście — Czwartek.

A — Namiestnikowska 27, Krak. Przedmieście 49.

St. benz. „KARPATY” — Nowa.

„ „ — Plage-Leśkiewicz.

„ „ — Długa.

„ „ — 3-go Maja.

„ „ — Lubartowska róg Ruskiej.

„ „ — Al. Raclawickie.

„ „ — Ul. Łokietka.

SAMOCHODY

„POLSKI FIAT“ S. A., Przedstawicielstwo,
Krakowskie-Przedmieście 49.

LUBIANKA. Wieś i gm., pow. Zbaraż, woj. Tarnopolskie, 1949 mieszk., st. kol. 9 klm., poczta, teogr. Zbaraż, kościół kat. i gr. kat.

St. benz. „KARPATY” — Szosa Toruń — Chełmża.

LWÓW. Miasto wojewódzkie. 326.177 mż. St. kol. P. T. N. Miasto założone przez księcia ruskiego Lwa w r. 1240. W roku 1340 Kazimierz Wielki przyłączył Ruś czerwoną do Polski i wybudował we Lwowie Katedrę i dwa zamki. Miasto było ciągle napadane przez węgry, kozaków, moskali, szwedów, Turków — stawiając zawsze dzielnie czoło nieprzyjacielowi. W r. 1918 miasto broniło się przed Ukraińcami, żądającymi zagarnięcia go dla siebie. W tej obronie polskość Lwowa przyjmowały udział kobiety i dzieci narówni z mężczyznami. Nazwa „Orlęta Lwowskie“ — przechodzi do historii naszego kraju, jako piękna karta współczesnych dziejów. Położenie malownicze nad rz. Pełtew. Najlepiej można oglądać z g. Wysoki Zamek. Jedyne w Europie miasto, będące siedzibą trzech arcybiskupów katolickich: Rzymskiego, greckiego i armeńskiego. Godne zwiedzenia: 1) Galerja Narodowa, 2) Muzeum Przemysłowo-Artystyczne, 3) Muzeum Króla Jana III, 4) Muzeum Historyczne m. Lwowa — Rynek 6, 5) Muzeum Dzieduszyckich, 6) Muzeum Lubomirskich — Ossolińskich 2, 7) Muzeum Ukraińskie — Mochnackiego 42, 8) Panorama Raławicka — Plac powystawowy. W mieście szereg domów ciekawych parków i dzielnic.
SW — 50 łózek, bursa, ul. Ormiańska 23 — 1 p.

STACJA OBSŁUGI



ZAKŁADY PRZEMYSŁOWE

WIKTOR LITWIN

LWÓW, PL. MARJACKI 9

Tel. 204-79. Wejście z ul. Boimów 2

STACJA OBSŁUGI BOSCH

HOTELE.

- „BRISTOL” — Legjonów 21, tel. 299-60. NOWYORK
— Legjonów 45, tel. 298-68.
„EUROPEJSKI” — pl. Marjacki 4. Centr. miasta.
Najwyższy komfort.
„GEORGE” — Pl. Marjacki. KRAKOWSKI
— pl. Bernardyński.
„WARSZAWSKI” — pl. Bernardyński 5, pełny kom-
fort, ceny od zł. 4.—.

AKCESORJA SAMOCHODOWE.

- „MICHELIN” — Paraż Mikolascha, tel. 206-39, pole-
ca opony, dętki, tłoki, pierścienie i inne części i
akcesorja. Hurt i detal.

AKUMULATORY

Z.A.T. Zakłady Akumulatorowe syst. „TUDOR”
ul. Potockiego 4. Tel. 252-35.

BENZYNA.

- St. benz. „KARPATY” — róg Jabłonowskich i św. Zofji.
„ ” — Batorego.
„ ” — pl. Bilczewskiego.
„ ” — Zielona 47.
„ ” — Zyplikiewicza 13 „Bekate”.
„ ” — Pl. Bandurskiego.

SAMOCHODY

- „POLSKI FIAT” S. A., Przedstawicielstwo,
pl. Marjacki 5.

LAGISZA. Wieś i gmina, pow. Będzin, woj. Kieleckie. 1.000 mieszk. St. kol. 4 km. P. TC. Będzin.

H — R — Sokolnicki.

St. benz. „KARPATY” — skrzyżow. szos. Dąbrowa Górna. — Tarn. Góry.

ŁAŃCUT. Miasto powiatowe, woj. Lwowskie, 9.000 m. St. kol. P. TC. Komun. samochod. Władze i Urzędy. Targi i jarmarki. Wielka fabryka likierów. Fabr. eteru, sukna, browar, garbarnia, gorzelnia, młyny.

H — Danielewicz K. i Wolkenfeld E.

R — Danielewicz.

A — Kornblum.

St. benz. „KARPATY” — Pl. Sobieskiego.

ŁOBŻENICA. Miasto, pow. Wyrzysk, woj. Poznańskie. 2.000 mieszk. St. kol. P. TC. Klasztor św. Rodziny. Jarmarki 6 razy rocznie. Browar, fabr. wyr. cement.

H — „Pod Białym Orłem“.

R — Aleksiewicz B.

St. benz. „KARPATY” — Pl. Paderewskiego.

ŁOMŻA. Miasto powiatowe, woj. Białostockie. 33.000 m. St. kol. P. T. N. Katedra z XVI w. jest jednym z największych kościołów Mazowsza. Wioski okoliczne zamieszkałe przez szlachtę zagrodową. Punkt wyjściowy dla wycieczek na Kurpie. Miasto nad rzeką Narew.

H — „Europejski“, „Polski“, „Rembielin“.

R — Rembielin, Europejski, „pod Konikiem“.

A — Kirchner, ul. Dworna, ul. Giełczyńska 21.

St. benz. „KARPATY” — Szosowa.

„ „ — St. Rynek.

ŁOPUSZNO. Wieś i gmina, pow. Kielce, wojew. Kieleckie. 1.000 mieszk. St. kol. 12 klm. P. TC.

H — R — Łosiewicz W.

St. benz. „KARPATY” — Rynek.

LOSICE. Miasto, pow. Konstantynów, woj. Lubelskie, 4.000 mieszk. St. kol. 5 klm. Niemojki. P. TC. Fabr. mydła — młyny.
H — R — Kościeszka M.
St. benz. „KARPATY” — Rynek.

ŁOWICZ. Miasto, pow. woj. Warszawskie, 91 m., n. p. m-rza, 15.807 mieszk., st. kol., poczta, tel., linja autobus. Łowicz—Łódź, Ł.—Gabin, Ł.—Skierniewice, Ł.—Żyrardów, Kościoły, szkoły, Kolegjata z licznymi dziełami sztuki, 5 kościołów ewang., 1 Marjawicki, 1 klasztor P. P. Bernadynek, liczne fabryki, tkalnie, browary, wyrób kilimów artystycznych.
St. benz. „KARPATY” — 3-go Maja 7.

ŁÓDŹ. Miasto wojewódzkie. 605.000 m. St. kol. P. T. N. Dworzec Kaliski — więcej oddalony i dworzec Fabryczny w śródmieściu. W Polsce przedrozbiorowej Łódź była małą miasteczką, należącą do województwa Łęczyckiego. Od r. 1820 miasto zaczęło się rozwijać, jako ośrodek przemysłu włókienniczego. Miasto rozrosło się w tempie amerykańskim: w r. 1820—800 mieszk., w r. 1914 — 500.000 mieszk. Najstarsza fabryka — Geyer — powstała w r. 1835. Ratusz z r. 1896. W Polsce dzisiejszej Łódź jest głównym ośrodkiem przemysłu włókienniczego i dlatego nazywają to miasto „polskim Manchesterem“.
SW — 20 łóżek w szkole powszechn., ul. Nowotargowa 24.

HOTELE.

GRAND HOTEL S. A. — Piotrkowska 72.

POLONIA — Narutowicza 38.

SAVOY — Traugutta 6, pokoje od z'. 6.—

AKCESORJA SAMOCHODOWE.

KAROL KÜSTER i S-ka, Piotrkowska 171/173, tel. 107-22.

ELEKTRYKA SAMOCHODOWA.

Stacja Obsługi „BOSCH”: Karol Küster i S-ka, ul. Piotrkowska 171/173, tel. 107-22.

BENZYNA.

St. benz. „KARPATY”	—	Al. Kościuszki 17,
„	„	— Kilińskiego 152,
„	„	— Wolczańska 215,
„	„	— Cegielniana 2,
„	„	— Piotrkowska 256,
„	„	— Bandurskiego 2-a,
„	„	— Narutowicza 55,
„	„	— Kilińskiego 136,
„	„	— Tramwajowa 6,
„	„	— Magistracka 34,
„	„	— F-ma Freidenberg,
„	„	— Wólczańska.
„	„	— do wewn. użytku.

MOTOCYKLE.

LEON LESZCZYŃSKI, Dom Techn.-Handlowy — ul.
Piotrkowska 175, tel. 205-06.

SAMOCHODY

„POLSKI FIAT” S. A., Przedstawicielstwo,
Kościuszki 73.

LUCK. Miasto woj. 36.200 m. St. kol. P. T. N. Główne miasto Wołynia. Położone nad rz. Styr. Wg. legendy powstało w VII w. W r. 1429 monarchowie europejscy zebrali się tutaj, ażeby wyruszyć wspólnie przeciwko turkom. Przed rozbiorem Polski Luck był tak jak obecnie, siedzibą wojewody. Zwano go „Rzymem Wołynia“ z racji 17 kościołów, znajdujących się w tym mieście. Za moskali miasto podupadło. Ruiny zamku XIV w. Niezwykle ciekawa synagoga z r. 1629.

H — „Savoy“, „Sanremo“, „Versal“.

R — Ognisko, 3 Maja 1 „Polonia“.

SW — 20 łózek w gimn. im. T. Kościuszki.

A — ul. Jagiellońska 66, Unji Lubelskiej 10.

St. benz. „KARPATY” — ul. Kościuszki.

„ — — — — — Pl. Narutowicza.

SAMOCHODY.

„POLSKI FIAT“ S. A., Przedstawicielstwo,
Kościuszki 73.

LUKÓW. Miasto pow., woj. Lubelskie, 12.571 mieszk., poczta, tel. st. kol., linja autobus. Włodawa—Łuków—Siedlce—Warszawa. Kościoły kat., ewang., gr. wschodnie. Tkalnia, olejarnia, browary, fabr. octu i wódek.

St. benz. „KARPATY“ — Piłsudskiego.

M

MAKÓW. podhal. Miasto powiatowe, woj. Krakowskie. 4.000 m. St. kol. P. TC. Urzędy i Władze. Państw. szkoła, Targi na bydło. Tartaki i ożywiony handel drzewem.

H — Brandt C.

R — Tomalska M.

St. benz. „KARPATY“ — Rynek.

MAŁA KARCZMA. Obszar dworski, pow. Gniew, woj. Pomorskie, 877 mieszk., st. kol. 4 km., poczta Smętno. Gorzelnia, młyny.

St. benz. „KARPATY“ — Szosa Warszawa—Gdańsk.

MARKUSZÓW. Osada miejska, pow. Puławy, woj. Lubelskie. 2.000 m. St. kol. 7 klm. P. Nałęczów — TC. Markuszów. Komun. autob. Targi co poniedziałek.

H — R — Grzegorska E.

A — Lebiodzki A.

St. benz. „KARPATY“ — Szosa Lubelska.

MIECHÓW. Miasto powiatowe, woj. Kieleckie. 9.000 m. St. kol. odległa o 8 klm. P. T. C. Piękna bazylika z XVIII w. W odległości 18 klm. znajduje się wieś Raclawice, pod którą od-

niósł T. Kościuszko, w dniu 4 kwietnia 1794 r. wiekopomne zwycięstwo nad moskalami.

H — Rynewskiego.

R — Witkowskiego, Kwapińskiego.

A — Fabr. Ogórkiewicza i S-ka.

MIEJSCE PIASTOWE. Wieś i gmina, pow. Krosno, wojew. Lwowskie. 2.000 m. St. kol. 3 klm. Iwoniecz. P. TC. Szkoła rzem. Zakład wychowawczy.

H — R — Rajchel A.

St. benz. „KARPATY” — Szosa Krosno—Rymanów.

MIKOŁAJÓW, n/w. Miasto, pow. Żydaczów, woj. Stanisławowskie, 3.500 m. St. kol. 4 klm. Mikołajów—Drohowyże, P. TC. Targi co wtorek na bydło, manufakt., ziemiopłody. Garncarstwo i cegielnia.

H — R — Bettig.

St. benz. „KARPATY” — Rynek.

MIKOŁÓW. Miasto, pow. Pszczyna, woj. Śląskie. 10.000 m. St. kol. P. TC. Władze i Urzędy. Lecznica i szpitale. Jarmarki ogólne na konie. Cegielnie, fabr. chemik., fabr. wyrob. pap. wódek, huty i odlewnie żelaza, kopalnie węgla. Komun. autob.

H — R — Polski i Górnośląski.

R — Knapik St.

St. benz. „KARPATY” — Rybnicka 2.

MIŃSK MAZOWIECKI. Miasto powiatowe, woj. Warszawskie. 12.000 m. St. kol. P. TC. Komun. autob. Władze i Urzędy. Inst. bankowe i związki, szkoły i gimn. Fabryki maszyn, młyny, cegielnie.

H — Europejski i Mazowiecki.

R — Kuźmiński i Warszawska W.

A — Chojecki J., Siennicka.

St. benz. „KARPATY” — Pl. Kilińskiego.

MOCILANY. Wieś i gmina, pow. Kraków, woj. Krakowskie 1.500 m. St. kol. 8 klm. Swoszowice. P TC.

H — R — Sikora J.

St. benz. „KARPATY” — Rynek.

MOGILNO. Miasto powiatowe, woj. Poznańskie. 4.500 m. St. kol. P. TC. Władze i Urzędy. Inst. bank., szkoły. Jarmarki na bydło i towary kramne. Gorzelnia, młyny, fabr. maszyn.

H — Polonia.

R — Brauer L.

A — Oksiak St.

St. benz. „KARPATY” — Pl. Wolności.

MOŚCISKA. Miasto powiatowe, woj. Lwowskie. 5.000 miesz. St. kol. 4 klm. P. TC. Władze i Urzędy. Klasztor Redemptorystów Stow. rękodziel. Jarmarki ogólne.

H — Fraenkel H.

R — Grajny J.

A — Auto-Fiat.

St. benz. „KARPATY” — Rynek.

MOSINA. Miasto, pow. Śrem, woj. Poznańskie, 67 m. n. p. morza, 2200 miesz., st. kol., poczta, tel., linja autobus. Poznań—Książ.

St. benz. „KARPATY” — Rynek.

MSZCZONÓW. Miasto, pow. Błonie, woj. Warszawskie, 5014 miesz., st. kol. 10 klm. Żyrardów, poczta, tel. na miejscu, fabr. zapalek.

St. benz. „KARPATY” — Nowy Rynek.

MYSŁOWICE. Miasto w pow. Katowice, woj. Śląskie. 22.943 miesz. St. kol. P. T. N. Punkt końcowy Górnośląskiego Zagłębia węglowego Liczne fabryki i wielka kopalnia węgla. Do r. 1918 — granice Rosji, Austrii i Niemiec — schodziły się pod miastem w punkcie stycznym rzek Czarna Przemsza i Przemsza.

H — „Polonia“, „Francuski“.

R — tamże, oraz „Pod Ratuszem“.

A — Lizok i Stolecki, ul. Pocztowa.

St. benz. „KARPATY” — Centr. Targowica.

NADWÓRNA. Miasto powiatowe, wojew. Stanisławowskie. 9.000 mieszk. St. kol. P. T. C. Malowniczo położone w Karpatach. Z Nadwórnej można autobusem dojechać do Bitkowa — bogatego z źródła naftowe. Kolejka wąskotorowa prowadzi z Nadwórnej od Rafajłowej (33 klm.), małego miasteczka, położonego w centrum uroczystych Gorganów, opodal góry Doboszanki (1757 mtr.).

H — Legaszewska, Witteles, Kressler.

R — Bartkiewicz, Niżnikiewicz, Szmidt.

St. benz. „KARPATY” — Jagiellońska róg 3-go Maja.

NAKŁO. Miasto z przed. Bielawy, Rudki, woj. Poznańskie. 8.500 m. St. kol. T. PC. Urzędy i Władze. Nadleśnictwo, gimn. szk. przem. kup. Instytucje bank. Jarmarki na konie i bydło. Browar, młyny, tartak, gorzelnia, fabr. narzędzi roln., wyr. drzewnych i cement., papy, słoju.

H — Rzymski, wł. Wilczyński.

R — Bruski C.

St. benz. „KARPATY” — Rynek.

„ „ — szosa Toruń—Warszawa.

NAŁĘCZÓW. Wieś i azdrowisko 217 m. n. p. m. gm. Drzewice, pow. Puławy. 1.854 mieszk. Sąd Okręgowy. Lublin, linja kolejowa Dęblin—Kielce. Szkoła rolnicza, szkoła ziemianek. dom ludowy, stacja klimatyczna. Znany Zakład Zdrojowo-Kąpielowy. Źródła szczawu żelazistej radjocynnej, kąpiele mineralne i borowinowe. Rozległy park zdrojowy. Zakład czynny cały rok.

St. benz. „KARPATY”.

NIEHCICE. Wieś, gm. Rozprza, pow. Piotrowski, woj. Łódzkie.

St. benz. „KARPATY” — na gruncie Altmana.

NIEMIRÓW. Miasteczko i zdrojowisko, woj. Lwowskie. 2.500 mieszk. St. kol. 14 klm. Horyniec. P. TC. Targi i jarmarki. Zakłady zdrojowo-kąpiel., stacja klimat. wśród rozległych la-

sów szpilkowych, czynna przez cały rok, źródła siarczano-bo-
rowinowe. Park zdrojowy.

Liczne pensjonaty.

St. benz. „KARPATY” — Rynek.

NIEPOŁOMICE. Miastecz., pow. Bochnia, woj. Krakowskie.
4.500 m. St. kol. 15 klm. P. TC. Nadleśnictwo. Inst. bankowe.
Targi. Położone w pobliżu słynnej puszczy Niepołomnickiej.
Fabryka dachówek, młyn parowy.

H — R — Kraus J.

A — Fass D.

St. benz. „KARPATY” — Rynek.

NIWKA. Osada fabr., pow. Będzin, woj. Kieleckie. 5.000 m.
St. kol. 2 klm. Dandówka. Komun. autob. Wielkie kopalnie
węgla, odlewnia żelaza, młyny.

H — R — Ziółkowska A.

St. benz. „KARPATY” — szosa Modrzejów—Chrzanów.

NISKO. Miasto pow. woj. Lwowskie, 233 m. n. p. morza.
5103 mieszk. St. kol. Poczta, tel. Kościoły i szkoły. Elektrow-
nia, browar, dystylarnia drzewa.

St. benz. „KARPATY” — Pl. Wolności.

NOWA WIEŚ WIELKA. Wieś, gm. Mława, pow. Mława, woj.
Warszawskie. St. kol. 14 klm. Poczta Mława.

St. benz. „KARPATY” — przy gł. Szosie.

NOWE. Miasto, pow. Świecie, woj. Pomorskie. 5.500 m. St.
kol. P. TC. Komun. autob. Straż celna, jarmarki na bydło,
przemysł drzewny, fabr. wódek, octu, fabr. maszyn roln. i wyr.
cement.

H — Biały Orzeł, Rynek 2.

R — Rogowski Fr., Gdańska 21.

A — Lamparski J.

St. benz. „KARPATY” — Dworcowa 29.

NOWE MIASTO. (Grudziądz). Miasto nad rz. Drwęca. 87
m. n. p. morza, pow. Lubawa, woj. Pomorskie, 3.848 mieszk.
St. kol. linja autobus. NMiasto—Lidzbark, NMiasto—Bisku-
pice, Pom. N. Miasto—Brodnica, N. Miasto—Lubawa, N. Mia-

sto—Jabłonowo. Kościół kat. ew. Cegielnie, młyny; fabr. mebli. Zabytki architektury gotyckiej.

St. benz. „KARPATY” — Kościuszkowska.

NOWE MIASTO. (Radom). Miasto nad Pilicą, pow. Rawa Maz., woj. Warszawskie, 3761 mieszk. St. kol. linja autobus. N. Miasto—Warszawa. Poczta, tel. klasztor Kapucynów — letnisko.

St. benz. „KARPATY” — Warszawska 5.

NOWOGRÓDEK. Miasto woj. 16.000 m. St. kol. Nowo-Jelnia odległa o 30 klm. P. T. N. Połączenie z miastem: autobusem lub lokalną kolejką wąskotorową. Miasto istnieje od XI stulecia. Miejsce urodzenia A. Mickiewicza, Ruiny zameczyska wzniesionego w r. 1410 przez księcia Witolda. Kościół parafjalny—barok z r. 1726. Ratusz w rynku — dawny kościół jezuitów. Meczet mahometański, odwiedzany przez liczną tutaj szlachtę tatarską. Malownicze okolice Nowogródka opisał pięknie Mickiewicz w „Panu Tadeuszu”. W odległości 30 klm. (autobus). Malownicze i legendarne jezioro Świtez.

H — Europejski, Italia, Czwarzearja i Handlowy.

A — Ognisko, W. Rynek 23.

A — Sienieżycka 45, Piłsudskiego 9.

SW — 30 łóżek w szkole powszechn., W. Rynek 1.

NOWY SĄCZ. Miasto powiatowe, woj. Krakowskie. 32.300 m. St. kol. P. T. N. Położony nad złączeniem rzeki Dunajec z rz. Kamionka. Ruiny zamku z XIV w. Kilka kościołów, wśród których godny zwiedzenia parafjalny z r. 1507. Punkt wyjściowy po Beskidach Sądeckich, w których najwyższy szczyt Radziejowa (1265 mtr.). W pobliżu m. Rytko (16 klm.). Beskidy Sądeckie są pokryte lasami i stanowią dużo osobowości dla turysty. Ścieżki znakowane.

H — Imperial, Jagiellońska, Zdrój, Batorego.

R — „Oleksy”, Jagiellońska 5 i na dworcu kolejowym.

SW — 20 łóżek w gimn. im. J. Długosza.

A — ul. Kościuszki na przeciw kaplicy szkolnej.

St. benz. „KARPATY” — Pl. Słowackiego.

NOWY TARG. Miasto, powiatowe, woj. Krakowskie. 10.000 m. St. kol. P. T. C. Główne miasto Podhala. Zabytków spę-

cialnej wartości nie posiada poza kościołem parafjalnym z XIV w. Punkt wyjściowy dla wycieczek w Pieniny. W lecie komunikacja autobusowa do Szczawnicy. W pobliżu rz. Czarny Dunajec. Białka i Biały Dunajec.

H — „Polski“, „Narodowy“, „Centralny“.

R — tamże i Grzycki „Habura“, Betkiewicz.

SW — 220 łóżek w szkole powszechn., pl. Słowackiego 17.

A — W. Staszela, B. Strychalskiego.

St. benz. „KARPATY” — Rynek.



ODRZYWÓŁ. Osada miejska, gm. Ossa, pow. Opoczno, woj. Kieleckie. 500 m. St. kol. 27 klm. Opoczno. P. T. Targi ogólne, młyny.

H — R — Zalega J.

St. benz. „KARPATY” — Rynek.

OJCÓW. Wieś, uzdrowisko, pow. Olkuski, woj. Kieleckie. St. kol. Kraków, odległa o 20 klm. P. TL. Malowniczo położone w kotlinie rz. Prądnik, otoczony skałami pochodzenia wapiennego. W pobliżu kilkanaście grot. Ruiny zamku, wybudowanego przez Kazimierza Wielkiego w XIV w. W pobliżu „Pieskowa Skała“ z zamkiem średniowiecznym, zamienionym obecnie na pensjonat, w pobliżu oryginalna skała „Maczuga Herkulesa“. Zakład hydropatyczny „Goplana“.

H — „Pod Kazimierzem“ oraz szereg pensjonatów.

H — „Pod Łokietkiem“, „Zarusz“, „Chmielewski“.

SW — 30 łóżek w schronisku P. T. K., willa Reduta koło Bramy Krakowskiej.

OLKUSZ. Miasto powiatowe, woj. Kieleckie. 9.250 m. St. kol. P. T. C. W czasach dawnych znany z swych kopalni srebra i miedzi. Kościół gotyk z XIV w. z dużą ilością zabytków historycznych. Na cmentarzu pomnik pułkownika włoskiego Nullo, który brał udział w insurekcji r. 1863 i padł dla Sprawy Polskiej w bitwie pod Krzykawką. Ruiny zamku w pobliżu Rabsztynie.

SW — 20 łóżek w szkole powszech., ul. Mickiewicza 2.

A — „A. Guntera“, ul. 3-go Maja.

St. benz. „KARPATY” — Dworzec kol.

OLYKA. Gmina wiejska, woj. Wołyńskie. Młyny.

H — R — Romanow P. (Romaszkowa).

St. benz. „KARPATY” — Szosa Łuck-Równe przy st. kol.

OPATÓW. Miasto powiatowe, woj. Kieleckie. 9.500 m. P. TL. St. kol. Ostrowiec n/Kamienną, odległa o 18 klm. Kościół z XII w. z grobowcami z brązu kanclerza Szydłowskiego (um. 1532 r.). W odległości 12 klm. znajduje się m. Ćmielów — ruiny zamku i fabryka porcelany, znana w całym świecie.

H — „Worcman“, „Kulniewowa“.

R — Kulniewowa — Galiński.

SW — 20 łóżek w szkole powszech., ul. Kościelna 2.

A — ul. Kilińskiego 13, ul. Okalińska 1.

St. benz. „KARPATY” — Pl. Wilsona 25.

OPATÓWEK. Gmina wiejska, woj. Łódzkie. Wiatraki.

St. benz. „KARPATY” — Rynek.

OPOCZNO. Miasto pow. woj. Kieleckie. 8252 mieszk. St. kol. Poczta, tel. linja autobus. Radom—Potworów—Opoczno. Przemysł ceramiczny, odlewnie żelaza, huta szklana, kopalnie glinki ogniotrwałej, wapienniki.

St. benz. „KARPATY” — Piotrkowska.

OPOLE. Osada miejska, pow. Puławy, woj. Lubelskie. 6.000 mieszk. St. kol. P. TC. Okr. T-wo Rolnicze. Targi co poniedziałek, cegielnie, cukrownie, garbarnie.

H — R — Malczyński A.

St. benz. „KARPATY” — Kościuszki 1.

ORŁOWO. Osada-letnisko i zakład kąpielowy nad Bałtykiem, gm. Kolibki, pow. Morski, woj. Pomorskie. St. kol. 2 klm. Kolibki—Orłowo. Poczta, tel.

H — Dom Kuracyjny, Orłowo, liczne pensjonaty.

St. benz. „KARPATY” — Dojazd do st. kol.

ORZESZE. Wieś i gmina, pow. Pszczyna, woj. Śląskie. 4.500 mieszk. St. kol. P. TC. Huta szklana Fabr. prod. chemiczn.

H — R — Grzegorzyc W.

St. benz. „KARPATY” — Rybnicka.

OSTROLEKA. Miasto (pow. woj. Białostockie. 10.000 m. St. kol. P. TC. Miejscowość słynna z bitwy, jaka odbywała się tu w r. 1807 między francuzami a rosjanami, oraz w r. 1831 między polakami a rosjanami. W r. 1915 były tu walki rosyjsko-niemieckie.

H — „Bristol“, „Warszawski“.

R — Kędzierskiego i Palczewskiego.

A — Kościuszki 50.

St. benz. „KARPATY” — Gen. Bema.

OSTROWIEC. Miasto, pow. Opatów, woj. Kieleckie. 22.000 m. St. kol. P. TC. Komunik. autob. Władze i Urzędy. Inst. bank. Targi i jarmarki. Huta żelazna, fabr. cegły ogniotrwał., wyrob. cement., mydła, octu. Gorzelnie, młyny, garbarnie, tartaki, browar pokłady gliny ogniotrwałej.

H — Aleja.

R — Książek F., Aleja.

A — Kiedrzycki S., 3-go Maja.

St. benz. „KARPATY” — Al. 3-go Maja 73.

„ „ — Rynek.

OSTRÓW Wlkp. Miasto powiatowe, woj. Poznańskie. 17.500 mieszk. 102 mtr. n. p. m. St. kol. P. TC. Władze i Urzędy. Instytucje bankowe. Komunik. autob. z Poznaniem. Ożywiony handel bydłem. Fabr. wagonów, maszyn roln., chem., mebli, browar — młyny — tartaki.

H — „Francuski“, Kolejowa, „Polski“ Rynek.

R — Fibig, Raszkowska, Gajewski, Sądowa.

St. benz. „KARPATY” — Wrocławska naprz. Banku Polsk.

OSTRYNA. Gmina wiejska z przyn. Łojbiszka, woj. Nowogródzkie. Młyny.

St. benz. „KARPATY” — Grodzieńska.

OSTRZESZÓW. Miasto powiatowe z przed. Pustkowie, woj. Poznańskie. 6.000 mieszk. St. kol. P. TC. Urzędy i Władze, instytucje bank. Cegielnie, młyny, fabr. maszyn, śrub, mebli, wyr. chem. i cement.

H — Grand, ul. Kolejowa.

R — Gurenda, Rynek.

A — Nowicki E., Kolejowa.

St. benz. „KARPATY” — Zamkowa.

ÓSWIECIM. Miasto powiatowe, woj. Krakowskie. 14.000 m. Władze i Urzędy. St. kol. P. TC. Komun. autob. Klasztor Serafitek, instyt. bank. Targi na bydło i nierogac., przemysł. chemiczny, fabryki spir., wyr. meet., konserw, papy.

H—R—Monopol i E. Bronner.

St. benz. „KARPATY” — Rynek.

OSZMIANA. Miasto pow. woj. Wileńskie. 6.000 mieszk. St. kol. 18 klm. Wilno—Mołodeczno. Fabr. drożdży, garbarnie, młyny, tartak.

St. benz. „KARPATY” — Rynek pl. Kościuszki.

P

PABJANICE. Miasto, pow. Łask, woj. Łódzkie. 46.500 m. St. kol. P. TC. Komun. autob., Władze i Urzędy. Gimn., sem. naucz., przytułki, instyt. bank. i związki, targi i jarmarki, przemysł włókienniczy i chemiczny, fabryki mebli, maszyn, żarówek, młyny, cegielnie, piapiernia.

H—R—Lorentz O., Koścuszki i A. Wójcik, Kilińskiego 3.

A—Bąkowski i Remba, ul. Narutowicza 22.

St. benz. „KARPATY” — Nowy Rynek.

„ „ — Pabjanicka S. A.

PAKOŚĆ. Wieś i gmina, pow. Mościska, woj. Lwowskie, 1.000 mieszk. St. kol. 12 klm. P. TC. Mościska.

St. benz. „KARPATY” — Rynek.

PAWŁOWICE. Wieś i gmina, pow. Hża, woj. Kieleckie. 704 mieszk. St. kol. 25 klm. Jasice. Poczta, tel. Tarłów.

St. benz. „KARPATY” — Szosa do Jastrzębca.

PELPIN. Wieś i gmina, pow. Tczew, woj. Pomorskie. 3860 mieszk. St. kol. Poczta i tel. Katedra Biskupia i kość. kat. Cukrownia, fabr. mebli, fabr. wód mineralnych.

St. benz. „KARPATY” — Rynek.

PIĄTEK. Gmina, osada miejska, pow. Łęczycza, woj. Łódzkie. 3.500 m. St. kol. 20 klm. Kutno. Komun. autob., P. Kutno, TC. Targi na konie. Młyny, fabr. maszyn roln.

H—R—Grabowska M.

St. benz. „KARPATY” — Łowicka.

PIŃSK. Miasto powiatowe, woj. Poleskie. 24.000 m. St. kol. Centrum Polesia. Miasto położone na wzgórzu nad rz. Piną. Znane już z X w. Kilkakrotnie zniszczone pożarami. W parku Dom Skirmuntów z ciekawymi zbiorami. Kościół parafjalny—barok 1713. Synagoga drewniana w stylu — barok. Punkt wyjściowy dla wycieczek po Polesiu, tak mało znanym, a ciekawym zwłaszcza dla naturalistów. Komunikacja prostatkami do Dawidgródka i innych miejsc.

H — „Europejski“, „Angielski“, „Bristol“, „Szwjcarski“.

R — „Łunin“, „Starczyc“, ul. Kościuszki i Klub Polski.

SW — 20 łóżek w gimn. państw., 10 łóżek w szkole Przy-
stani wioślarskiej.

A — Nadbrzeżna 39, Kościuszki 26.

St. benz. „KARPATY“ — pl. 3-go Maja.

PIOTROWICE. Wieś i gmina, pow. Pszczyna, woj. Śląskie. 6.000 m. St. kol. P. TC. Katowice, komun. autob. Wielka kopalnia węgla, kamieniołomy, tartaki.

H — Krawczyk J.

R — Chrost L.

St. benz. „KARPATY“ — Mikołowska 2.

PIOTRKÓW TRYBUNALSKI. Miasto powiatowe, woj. Łódzkie. 51.294 m. St. kol. P. TN. Za dawnych czasów Polski zbierały się tu sejmy i rezydował sąd najwyższy, zwany trybunałem. Kilka dużych kościołów wśród nich parafjalny — gotyk z XIII w. W pozostałościach po zamku królewskim mieści się muzeum P. T. K.

H — Krakowski, Wileński, Angielski.

R — Europa, Krakowski.

SW — 20 łóżek w państw. seminarjum naucz. Stroncz.

A — ul. Leonarda 2, Słowackiego 82.

PŁOCK. Miasto powiatowe, woj. Warszawskie. 30.000 m. St. kol. P. TN. Komunikacja parostatkiem. Pięknie położony na wysokim prawym brzegu rz. Wisły. Jedno z najstarszych miast Polski. Siedziba książąt Mazowieckich z XI st. Katedra z XII w. z godnym zwiedzenia skarbcem i grobowcami królów Władysława i Hermana (1079—1102) i Bolesława III Krzyw-

ustego (1102—1138). Na rynku Kanonicznym odbywały się w r. 1920 zacięte walki z bolszewikami. Ładny kościół ewangelicki. Katedra i główna siedziba marjawitów. Wspaniałe wrażenia wrokowe daje spacer po górze Tumskiej. Wycieczka do Płocka parostatkiem z Warszawy należy do jednej z najpiękniejszych, jakie można odbyć z małym nakładem czasu i pieniędzy.

H — Warszawski, Polski, Angielski.

R — Warszawski, Gołębiowski i Japełczyński.

SW — 30 łóżek w szkole powszechn., Dobrzyńska 17.

A — Kolegiatna 24, Stary Rynek 22.

St. benz. „KARPATY” — Tumsk.

PŁOŃSK. Miasto pow. woj. Warszawskie, 9350 mieszk. Poczta, tel. St. kol. (0,5 klm.) Nasielsk—Sierpc. Linja autobus. PŁ.—Warszawa, PŁ.—N. Miasto, PŁ.—Płock, PŁ.—Wyszogród, PŁ.—Suchocin. Cegielnie, fabr. maszyn roln.

St. benz. „KARPATY” — Rynek.

POZNAŃ. Miasto woj. 248.000 m. St. kol. P. TN. Jedno z najstarszych miast Polski. Pierwsza stolica w epoce historycznej. W r. 965 Mieczysław I, po przyjęciu chrztu, osadził tu pierwszego biskupa. Po inwazji tatarów i zniszczeniu miasta w r. 1241, książę Przemysław I rozpoczął odbudowę miasta w jego obecnych granicach. W XIX w. Poznań był głównym ośrodkiem ekonomicznym i intelektualnym części Polski, zagrabionej przez Niemców. Położony nad rz. Wartą jest i w chwili obecnej miastem o najmniejszej ilości mieszkańców nie polaków (94⁰/₀ — polaków, 6⁰/₀ — innych). Godne zwiedzenia: Muzeum T-wa Przyjaciół Nauk — ul. Mielżyńskiego 26, 2) Muzeum Wielkopolskie — plac Wolności, 3) Muzeum Wojskowe — ul. Artyleryjska 1, 4) Muzeum Djecezjalne — pałac królewski, 5) Ratusz na Rynku, 6) Dawny pałac cesarski — ul. św. Marcina 7, 7) Ogród zoologiczny, 8) Biblioteka Raczynskich, 9) Katedra, 10) Rogalin — (5 klm. do st. Mosna). Duży pałac Raczynskich z XVIII w., w którym w r. 1806 był podpisany traktat francusko-saski. Bogata galerja obrazów.

SW — 100 łóżek w szkole powszechn., ul. Wielkie Garb.

HOTELE.

BRITANIA

Aleje Marszałka Piłsudskiego 2, tel. 21.97, 21.98.
Poleca 75 pokoi komfortowo urządzonych. Ceny b. umiar-
kowane. Wzorowa czystość. Dla członków klubów 10%.

CONTINENTAL

Św. Marcina 36 tel. 20-09, pokoje od zł. 5.
Nowoczesny komfort. Dla członków klubów 10%.

MONOPOL, róg Fredry i Mielżyńskiego, ceny poko-
jów od zł. 5.—.

AKUMULATORY Z. A. T.

Zakłady Akumulatorowe syst. „TUDOR”
ul. Działyńskich 3, Tel.: 11-69.

BENZYNA.

St. benz. „KARPATY” — Przechnia róg Zwierzynieckiej.
„ „ — pl. Sławy.
„ „ — Rynek Srodecki 1.
„ „ — Garaż Zemanka.
„ „ — Dworzec autobus.

ELEKTRYKA SAMOCHODOWA.

Stacja Obsługi „BOSCH”, „DELCO” — Kłoss i S-ka,
ul. Dąbrowskiego 32, tel. 75-25.

SAMOCHODY

„POLSKI FIAT“ Sp. Akc., Oddział, ul. Kantaka 10.

PRASZKA. Miasto, pow. Wieluń, woj. Łódzkie. 4.500 m. St. kol. P. TC. Komun. autob. Władze i Urzędy, straż celna, Jarmarki w pierwszą środę każdego miesiąca, garbarnie.

H — R — Łucki W.

A — Olszowy I.

St. benz. „KARPATY“ — Rynek.

PRUSZCZ POM. Wieś i gmina, pow. Świecie, woj. Pomorskie. 1.000 m. St. kol. Pruszcz Pomorski, P. TC. Pruszcz k. Bydgoszczy. Gorzelnia.

H — R — Małecki J.

St. benz. „KARPATY“ — Przy gł. szosie.

PRUŻANA. Miasto powiatowe, woj. Poleskie. 7.000 m. St. kol. 12 klm. Orańczyce, P. TC., komun. autob. Władze i Urzędy. Nadleśnictwo, instytut. bank. Jarmarki i targi. Browar, garbarnia, młyny, elektrownia miejska.

H — „Paryż“, ul. Dąbrowskiego.

R — Koprta E., Rynek.

A — Uttoft, ul. Młynarska.

St. benz. „KARPATY“ — Rynek.

PRZEDBÓRZ. Wieś i gm., pow. Kolbuszowski, woj. Lwowskie. 1.000 m. P. TC. Kolbuszowa.

St. benz. „KARPATY“ — Mostowa.

„ „ — Leśna.

PRZEMYŚL. Miasto powiatowe, woj. Lwowskie. 48.000 m. St. kol. P. TN. Miasto istniało już w X w. Po wielu walkach i przechodzeniu z rąk książąt ruskich do Polski i odwrotnie, ostatecznie przyłączone do Polski w r. 1340. Ważna forteca w b. zaborze austriackim, kapitulowała w czasie wojny światowej przed rosjanami w 1915 r. Położone nad rz. Sar u podnóża Góry Zamkowej, na której ruiny zamczyska z XVII w.

P
Park miejski, Katedra grecko-katolicka z r. 1630. Muzeum T-wa Przyjaciół Nauk, ul. Grodzka 6. Piękny widok na miasto z Winnej Góry.

H — „City“, „Przemysławski“, „Grand Hotel“.

R — „Grand“, „Hutera“, ul. Mickiewicza.

A — Dworskiego 76, Mickiewicza 20.

St. benz. „KARPATY” — Mnisza 2.

PRZEWORSK. Miasto pow. z przedm. Budy Przeworskie, woj. Lwowskie. 6.000 m. St. kol. 2 klm. P. TC. Komun. autob. Władze i Urzędy. Klasztory: Bernadynów i SS. Miłosierdzia, gimn., szpital, instyt. bank., jarmarki i targi. Fabr. wyr. cement., cukrownia, gorzelnia wódek i likierów, raf. spiryt., młyny. Ożywiony handel bydłem, nierog. i nabiałem.

H — Rosengarten M.

R — Polska.

A — Jurkiewicz J.

St. benz. „KARPATY” — Rynek.

PRZYSUCHA. Osada miejska, pow. Opoczno, woj. Kieleckie, 3238 mieszk. Poczta, tel. na miejscu. St. kol. 25 klm. Opoczno, fabryka farb, garbarnia.

St. benz. „KARPATY” — Krakowska.

PRZYTYK. Osada miejska, pow. Radom, woj. Kieleckie, 2302 mieszk. Poczta, tel. na miejscu, st. kol. 19 klm. Radom.

St. benz. „KARPATY” — Rynek.

PSZCZYNA. Miasto powiatowe, woj. Śląskie. 7.000 m. St. kol. P. TC. Własność księcia Pszczyńskiego. Była rezydencja książąt Piastowskich. Pałac z roku 1870. W czasie wojny światowej była tu główna kwatera wojsk niemieckich. Piękny park — godny zwiedzenia. W nim kościół z r. 1662. W lasach pobliskich, stada żubrów, które można oglądać.

H — „Fuchs“, „Pszczyński Dwór“.

R — „Nanko“, „Polski Dom Ludowy“.

A — SW — 20 łózek w gimn. Państw., ul. 3 Maja 6.

St. benz. „KARPATY” — Rynek 8.

PSZÓW. Wieś i gmina, pow. Rybnik, woj. Śląskie. 4.000 m. St. kol. 1,5 klm. Kopalnia Anny. Komun. autob. TC. Pszów, P. Rydułtowy — kopalnia węgla, młyny.

H — R — Anderski W.

St. benz. „KARPATY” — pl. św. Jana 1.

PUCK. Miasto powiatowe (pow. Morski), woj. Pomorskie. 3.500 m. St. kol. P. TN. Położone nad brzegiem morza, powstało w XIII w. Zamek książąt Pomorskich. Mały port. Kościół parafjalny z XIII w. Ośrodek rybacki. Piękne spacerowe wzdłuż zatoki.

H — „Kaszubski“, „Krauze“, „Dworcowy“.

R — tamże.

SG — 64 łóżka w schronisku P. T. przy dworcu kol.

A — „Magdzik“, ul. 10 lutego, J. Kuca, ul. Wałowa.

St. benz. „KARPATY” — Rynek.

PULAWY. Miasto powiatowe, woj. Lubelskie. 7.000 m. St. kol. Stacja parostatków. P. TC. Położone nad rz. Wisłą. Dawny pałac Szaniawskich, potem Czartoryskich. Rola cywilizacyjna, jaką odgrywały Puławy za czasów Czartoryskich, spowodowała, że nazywano je „Małe Ateny“. Piękny park godny zwiedzenia.

H — Ryszarda M., Weppo L., Eurojpejski.

R — Weppo L., Czapli, Krzyżanowskiego.

St. benz. „KARPATY” — Żyrzyńska 2.

R

RABKA. Miasteczko. Uzdrowisko, pow. Makowski, woj. Krakowskie. St. kol. P. TC. Duże kąpielisko jodowo-bromowe, zalecane specjalnie dla dzieci. Znaczona ścieżka na górę Turbacz (1311 m.). Tereny narciarskie.

H — „Pod Matką Boską“, oraz szereg pensjonatów.

R — Pod Gwiazdą i Kasino.

St. benz. „KARPATY” — obok starego kościoła.

RADOGOSZCZ. Kolonja i gmina, pow. Łódź, woj. Łódzkie. 2.000 m. St. kol. 4 klm. TC. Łódź, P. Radogoszcz. Szpital dla psych. chorych. Przemysł włók., fabr. wyr. bet. Letnisko.

H — R — Siwek.

St. benz. „KARPATY” — szosa Zgierska 7.

RADOM. Miasto powiatowe, woj. Kieleckie. 80.072 m. St. kol. P. TN. Specjalnie ważnych zabytków nie posiada za wyjątkiem dwóch kościołów — gotycki z XIV w. oraz d. pałacu królewskiego — obecnie plebanja. Ładny park.

H — „Rzymski“, „Europejski“, „Francuski“.

R — tamże i Wierzbickiego, Żeromskiego 51.

A — Piłsudskiego 1, Lubelska 57.

St. benz. „KARPATY” — Rogatka Kielecka.

„ „ „ Rogatka Lubelska.

„ „ „ Rogatka Warszawska.

RADOMSKO. Miasto pow., woj. Łódzkie, 224 m. n. p. morza, 20.575 mieszk. Poczta, tel. St. kol. Linja autobus. Łódź — Piotrków — Pławno — Radomsko — Pajęczno — Konięcpol — Częstochowa. Klasztor O. O. Franciszkanów. 4 gimnazja. Fabr. mebli giętych, tartaki, metalurgiczny — fabr. maszyn i wyr. żelaznych.

RADOSZYCE. wieś i gmina, powiat Sanok, woj. Lwowskie. 1.692 mieszk. P. TC.

St. benz. „KARPATY” — Rynek.

RADYMNO. Miasteczko, pow. Jarosław, wojew. Lwowskie. 2.200 m. St. kol. P. TC. Urząd miejski. Wyrób powrozów. Fabryka chemikaljów.

H — R — Heidenstein L.

A — Dornfest S.

St. benz. „KARPATY” — Rynek.

RADZIEJÓW KUJ. Miasto, pow. Nieszawa, woj. Warszawskie. 3.500 m. St. kol. 1 klm. Komun. autobus. P. TC. Urzędy. Targi, jarmarki. Elektrownia, młyny.

H — R — Mielczarek F.

St. benz. „KARPATY” — Brzeska.

RADZYŃ. Miasto, pow. Grudziądz, woj. Pomorskie. 2.000 m. St. kol. P. TC. Jarmarki ogólne.

H — R — Tabiszewski.

St. benz. „KARPATY” — Ostrowiecka.

RATNO. Miasteczko, pow. Kowel, woj. Wołyńskie. 2.800 m. St. kol. 1 klm. Krymno. Komun. uotobus. P. TC. Targi 2 razy mies. Garbarnia.

H — Spiro A,

R — Szapiro D.

St. benz. „KARPATY” — ul. Piłsudskiego.

RAWA MAZ. Miasto pow., woj. Warszawskie. 8.185 mieszk. Poczta, tel. St. kol. 1 klm. Biała—Rawka—Rogów. Linja autob. Rawa Maz.—Warszawa, Rawa Maz.—Łódź, Rawa Maz.—Tomaszów—N. Miasto—Aleksandrów. Kościół kat. ew. Cegielnie, browar.

St. benz. „KARPATY” — Warszawska i Miła.

RAWICZ. Miasto pow., woj. Poznańskie. 10.000 m. St. kol. P. TC. Komun. autobus. Władze i Urzędy. Straż celna, instyt. bank. Jarmarki. Fabryki: maszyn, mebli, wyrobów cement., papierowych, marmurowych, papy, szczotek, garbarnia, tkalnia.

H — „Centralny“, 3-go Maja, „Pod Orłem“, Rynek.

A — Nowacki Fr., ul. 17-go Stycznia 576.

St. benz. „KARPATY” — 17-go Stycznia 576.

ROGOŹNO. Wieś, gm. Dąbkowice, pow. Łowicz, woj. Warszawskie. 537 mieszk. St. kol. 2 klm. Domaniewice. Poczta, tel. Łowicz.

St. benz. „KARPATY” — Poznańska.

ROHATYŃ. Miasto powiatowe, woj. Stanisławowskie. 6.000 m. St. kol. P. TC. Władze i Urzędy. Klasztor SS. Miłosierdzia. Instyt. bankowe. Targi i jarmarki. Fabryka świec. cegielnie.

H — Dobrowiański M.

R — Doller R.

A — Klein J.

St. benz. „KARPATY” — Rynek.

RÓWNE. Miasto powiatowe, woj. Wołyńskie. 40.000 m. St. kol. P. TN. Jedno z większych miast Wołynia. Dawny pałac

wielkopański książąt Lubomirskich — obecnie szkoła i szereg pamiątek z dawnych czasów.

H — „Bristol“, „Europejski“, „Warszawski“.

R — „Artel“, „Nowy Świat“, „Klub Polski“.

A — ul. Ogrodowa, Jędrzejewskiego.

St. benz. „KARPATY“ — Hallera, róg Sobornej.

„ „ — 3-go Maja, róg Poniatowskiego.

„ „ — 3-go Maja (Technoskład).

ROZWADÓW. Miasteczko, pow. Tarnobrzeg, woj. Lwowskie. 2.500 m. St. kol. P. TC. Komun. samochod. Klasztor kapucynów, szkoły. Targi na bydło i konie. Przemysł i handel: fabr. mebli, tartaki.

H — Migielski, Rynek, Sigieli, Rynek.

R — Gruszka St., Skoczek.

St. benz. „KARPATY“ — Piłsudskiego.

RÓŻAN. Miasto, pow. Maków, woj. Warszawskie. 4.000 m. St. kol. 13 klm. Pasiaki. Komun. autobus. P. TC. Targi i jarmarki. Młyny, garbarnia, fabr. wyr. cement.

H — R — Bursztyn H.

A — Małacha A.

St. benz. „KARPATY“ — Warszawska 15.

RÓŻANA GRODZ. Miasto, pow. Iwacewicz, woj. Poleskie. 3.622 mieszk. Poczta, tel. na miejscu. St. kol. 16 klm. Chochtówka. Linja autobus. Kossów—Chochtówka. Kościoły kat. gr. wschod. Fabr. sukna, cegielnie, tartaki, młyn.

St. benz. „KARPATY“ — pl. Rynkowy.

RUDA MAL. Wieś, gmina, pow. Końskie, woj. Kieleckie. 380 mieszk. Poczta, tel. St. kol. 14 klm. Końskie. Kopalnia gliny ogniotrwałej.

St. benz. „KARPATY“.

RUDA PABJANICKA. Miasto, pow. Łódź, woj. Łódzkie. 5.500 mieszk. St. kol. P. TC. Władze i Urzędy. Przemysł włókienniczy, cegielnie, fabr. chemik., tektury, garbarnia.

St. benz. „KARPATY“ — Staszica i Piłsudskiego.

„ „ — Fr. Lebrycht i Müller. S. A.

RYBNIK. Wieś i gm. pow. Brzeżany, woj. Tarnopolskie. 962 mieszk. Poczta, tel. St. kol. 6 klm. Potutory. Kościół kat., gr.-kat. Kamieniołomy.

St. benz. „KARPATY” — Polna 4.

RYKI. Osada miejska, pow. Garwolin, woj. Lubelskie. 3.530 mieszk. Poczta, tel. St. kol. 2 klm. Łuków—Dęblin. Linja autobus. Warszawa—Garwolin—Kurów—Lublin.

St. benz. „KARPATY” — przy szosie Lubelskiej.

RYNARZEWO. Miasto, pow. Szubin, woj. Poznańskie. 698 mieszk. St. kol. Poczta, tel.

St. benz. „KARPATY” — Rynek.

RYMANÓW. Miasto-uzdrowisko, pow. Sanocki, woj. Lwowskie, 3.500 m. St. kol. odległa o 9 klm. P. TC. Wśród dużych lasów źródła jodowo-bromowe. Miejscowość zniszczona przez wojska rosyjskie i węgierskie w czasie wojny światowej, zaczyna obecnie odbudowywać się.

H — „Pogoń” i szereg pensjonatów.

R — tamże.

St. benz. „KARPATY” — Rynek.

RZESZÓW. Miasto powiatowe, woj. Lwowskie. 30.000 m. St. kol. P. TN. W kościele parafjalnym grobowiec rodziny Rzeszowskich z XVI w. Dawny pałac Lubomirskich — obecnie sąd powiatowy. W Ratuszu bogata galerja obrazów (300). W dzielnicy żydowskiej dwie stare synagogi z kamienia (XVI w.).

H — „Krakowski”, „Imperial”, „Udziałowy”.

R — „Androletti”, „Aksamit”, „Kroner”.

St. benz. „KARPATY” — Lwowska.

S

SAMBOR. Miasto powiatowe woj. Lwowskie. 22.111 m. kol. P. TC. Władze i Urzędy, inst. bankowe, klasztor OO. Bernardynów, gimn., semin. Targi 2 razy w tygodniu. Młyny, cegielnie, odlewnia żelaza, rafinerja spirytusu, fabr. likierów. Komunik. uatobus.

H — „Imperial”, Kościuszki i „Bristol”, Jagiellońska 2.

R — Greif M., Rynek.

St. benz. „KARPATY” — pl. Przemyski.

SANDOMIERZ. Miasto powiatowe, woj. Kieleckie. 10.000 m. St. kol. odległa o 2 klm. P. TC. Jedno z starszych miast.. W XII w. było siedzibą księstwa, potem województwa. Obecnie siedziba biskupa. Katedra — gotyk z XIV w. Kościół św. Jacka z XIII st. Ratusz z XIV w. Brama Opatowska — resztki murów grodzkich. Muzeum diecezjalne. Dawny pałac królewski — zamieniony przez moskali na więzienie.

H — „Polski“ i „Krakowski“.

R — „Łukasiewiczowa“ i „Milrad“.

SW — 30 łóżek w szkole powszechnej, ul. Mickiewicza.

SG — 30 łóżek w schronisku P. T. K.

A — Zakład „Wisła“ przy szosie Opatowskiej.

SANOK. Miasto powiatowe, woj. Lwowskie. 11.000 m. St. kol. P. TC. Pięknie położone nad rz. San. W pobliżu stacji — fabryka wagonów kolejowych — zburzona w czasie wojny światowej i później odbudowana.

H — „Sanocki“, „Imperial“, „Warszawski“.

R — tamże i Gołkowskiego.

A — Baranowicz B., ul. Jagiellońska 17.

St. benz. „KARPATY“ — Grzegorza.

„ „ — Kościuszki.

SARNY. Miasto powiatowe, woj. Poleskie. 6.500 m. St. kol. P. TC. Władze i Urzędy, instytut bankowe. Okr. T-wo Roln. Związki i cechy. Ogólne targi i jarmarki. Przemysł i handel: młyny, garbarnie, eksploatacja lasów, ożywiony handel drzewem.

H — „Bristol“, ul. Wesoła.

R — Chomik J., ul. Centralna.

A — Soroka O., ul. Krzywa.

St. benz. „KARPATY“ — 3-go Maja.

SĘPOLNO. Miasto powiatowe, woj. Pomorskie. 3.500 m. St. kol. P. TC. Władze i Urzędy, instytut bankowe, 6 cechów rzem. Jarmarki ogólne. Przemysł i handel: browar, młyny, przemysł drzewny, ożywiony handel bydłem i ziemiopłodami.

H — „Pod Orłem“, St. Rynek.

R — Ciżmowski.

St. benz. „KARPATY“ — Krótka Hallera.

SIEDLCE. Miasto powiatowe, woj. Lubelskie. 31.000 m. Siedziba sądu okręg. St. kol. P. TC. Komunik. autobus. Władze i Urzędy. Okr. Dyr. Lasów Państw., Insp. Pracy, Urząd Ziemski, Insp. Szkolny, gimn., 12 szkół powszechn., sem. Instytucje bankowe, związki i cechy. Znane targi na bydło, konie, nierogaciznę. Ogólne jarmarki. Przemysł: garbarnie, młyny, fabr. wyr. cement., ceram., wag, kłódek, mydła, win i wódek, huta szklana.

H — Angielski, ul. Piękna i „Wiktorja“, ul. Piękna 11.

R — Lewin A., Szpitalna 4, Grochowski M., Piękna 1.

A — Szymański J., Kościuszki 3.

St. benz. „KARPATY” — Piłsudskiego róg Świętojańskiej.

SIEMIANOWICE. Wieś o char. miejskim, pow. Katowice, woj. Śląskie. 40.000 m. Komun. autobus. St. kol. P. TC. Władze i Urzędy. Przemysł i górnictwo: huta żelzna, fabr. maszyn, kotłów, czekolady, browar. Kopalnie węgla.

H — Koźdon L., ul. Sienkiewicza.

R — Duda, ul. Bytomska 2.

A — Grim E.

St. benz. „KARPATY” — pl. Skargi.

SIERADZ. Miasto powiatowe, woj. Łódzkie. 10.000 m. St. kol. P. TC. W średniowieczu siedziba książęca. Nad brzegiem rz. Warty — dawny zamek. Okolice Sieradza są godne zobaczenia dla ich piękna i strojów ludowych, najlepiej w wioskach pobliskich Męka i Mnichów w dniu świąteczne.

H — „Polski“, „Warszawski“.

R — Czyskiego i Mniszyńskiego.

St. benz. „KARPATY” — rogatka Kaliska 2.

SIEWIERZ. Osada miejska, pow. Zaweirucie, woj. Kieleckie. 3.000 m. St. kol. 14 klm. P. Zawiercie. TC. Siewierz. Szpital, ambulat. weter. Targi ogólne. Młyny, tartaki.

H — R — Kubisa J.

St. benz. „KARPATY” — Rynek.

SKAŁAT. Miasto powiatowe, woj. Tarnopolskie. 6.100 m. St. kol. Komun. autobus. P. TC. Władze i Urzędy. Insp. szk. Związki i cechy, Okr. Tow. Roln. Ożywiony handel bydłem i końmi. Cegielnie.

H — R — „Gospoda Polska“.

St. benz. „KARPATY” — Rynek.

SKARSZEWY. Miasto, pow. Kościerzyna, woj. Pomorskie. 4.000 m. Sąd okręg. St. kol. P. TC. Przyt. dla starców, cechy. Jarmarki na bydło, konie i nierog. Przemysł drzewny, gorzelnia, młyny, maszyny roln.

H — Dingler M.

R — Gdaniec M.

A — Bukowski K.

St. benz. „KARPATY” — Rynek 21.

SKAWINA. Miasto, pow. Kraków, woj. Krakowskie. 2.500 m. St. kol. P. TC. Rzeźnia, echy, targi, przemysł: ceramiczny, rafinerja nafty, fabr. surog. kawy, browar, młyny, tartaki, cegielnie.

H — R — Grunberg L.

St. benz. „KARPATY” — Rynek.

SKIDEL. Miasto, pow. Grodno, woj. Białostockie. 3.200 m. St. kol. 2,5 klm. Komunik. autobus. Targi i jarmarki. Garbarnie.

H — R — Kryński L.

A — Mogilewski M.

St. benz. „KARPATY” — Rynkowa.

SKIERNIEWICE. Miasto powiatowe, wojew. Warszawskie. 14.000 mieszk. St. kol. P. TN. Przed rozbiorem Polski była tu rezydencja arcybiskupów Gnieźnieńskich. Skonfiskowana przez cara rosyjskiego. W r. 1881 zjeżdżali się tutaj Aleksander III, Wilhelm I i Franciszek Józef I. Dawny pałac w parku nad rz. Skierniewką, zamieniony obecnie na wyższą szkołę rolniczą. Kościół parafjalny z XVI w.

H — „Polski“.

R — „Kasyno Urzędnicze“ i Borowski.

A — ul. Jagiellońska 34.

St. benz. „KARPATY” — Rynek.

SKOLE. Miasteczko powiatowe, woj. Stanisławowskie. 6.500 mieszk. Komun. autobus. St. kol. P. TC. Władze i Urzędy. Wyzd. pow. Instytucje bank. Związki zaw. Targi i jarmarki. Tartaki. Letnisko w Beskidach Wschodnich.

H — i pensjonaty bardzo liczne na miejscu.

R — Ellner E.

A — Schapira.

St. benz. „KARPATY” — Madejskiego i Piłsudskiego.

ŚNIATYN, Miasto powiatowe, woj. Stanisławowskie. 13.000 mieszkk. St. kol. 4 klm. P. TC. Komun. autobus. Władze i Urzędy. Instyt. bankowe. Jarmarki, cegielnie, młyny.

H — Ferner.

R — Gutowski, Tocker, S. Konopka.

A — Zjedn. przedst. autobus.

St. benz. „KARPATY” — Rynek.

SOCHACZEW Miasto powiatowe, woj. Warszawskie. 6.000 m. 92 mtr. n. poz. morza. St. kol. P. TC. Władze i Urzędy. Wydz. pow., szkoły, szpital św. Józefa, schronisko dla starców, cechy, targi i jarmarki we wtorek po 1 każdego miesiąca, młyny.

H — Dancygier F.

R — Przedpeński W.

St. benz. „KARPATY” — ul. Piłsudskiego róg Warszawskiej.

SOKAL, Miasto powiatowe, woj. Lwowskie. 11.000 m. 126 mtr. n. poz. morza. St. kol. Komun. autobus. P. TC. Władze i Urzędy. Insp. szk. Klasztor OO. Bernardynów, związki i cechy. Ogólne jarmarki. Przemysł: cegielnie, młyny, tartaki, fabryki maszyn i kłóń, wyr. blasz., cement., mydeł.

H — R — Klein Ch. i Kowler E.

A — Lewicki A.

St. benz. „KARPATY” — Kościuszki i Mickiewicza.

SOKOŁÓW PCDL, Miasto pow., woj. Lubelskie. 8.055 miesz. St. kol. Poczta, telegr. Linja autobus. Warszawa—Mińsk Maz.—Sokołów. Cegielnie, młyny.

St. benz. „KARPATY” — Długa 74.

SOSNOWIEC, Miasto w pow. Będzińskim, woj. Kieleckie. 112.000 m. St. kol. P. TN. Największe kopalnie węgla i kilkadziesiąt fabryk. Rozwój miasta datuje się od r. 1879.

H — „Victoria“; „Polski“; „Warszawski“; „Angielski“.

R — tamże i „Gastrooomja“.

A — Ostrogórska 5, ul. Górna 2.

St. benz. „KARPATY” — Piłsudskiego 32.

SOPOTY. (Wolne Miasto Gdańsk). Miasto, uzdrowisko morskie, 30.000 mieszkańców. St. kolejowa, linje okrętowe. P. TC. Wspomniane w kronikach już w 13 wieku. Od 130 lat kąpielisko morskie; powstałe ze zwykłej wsi rybackiej, rozwinęło się do światowej sławy uzdrowiska. Sezon główny trwa od 15 maja do 30 września. Nowocześnie urządzone kąpiele ciepłe. Inhalatorium. Kąpiele błotne z własnych źródeł. Światowej sławy opera leśna im. Ryszarda Wagnera. Codzienne zwiedzanie starego Gdańska i Oliwy. Międzynarodowe wyścigi konne. Konkursy hippiczne, boiska sportowe, tenis, sport żaglowy, regaty, konkursy taneczne. Wynajem łodzi żaglowych, motorowych i kajaków. 16 kortów tenisowych. Nauka jazdy konnej, tenisu, pływania i gimnastyki. Garaże samochodowe w dzielnicy uzdrowskiej jak również w innych dzielnicach miasta. Warsztaty reparacyjne samochodowe i liczne stacje benzynowe.

MIĘDZYNARODOWE KASYNO GRY. (Czynne cały rok). Ruleta—Bakarat, wygrane wolne do wywozu.

H — „Vorbach“, 118 łózek, „Kasino Hotel“ 117 łózek (zimą zamknięty) „Metropol“ 105 łózek, „Park Hotel“ 83 łózka, „Kurhaus Hotel“ 72 łózka, „Reichsadler“ 50 łózek.

P — „Imperial“ 70 łózek, „Park Villa“ 50 łózek, „Woelk“ 22 łózka, „Henckel“ 21 łózek.

R — „Kasino Hotel“ (fajfy zimą tylko w niedziele i święta i podczas większych zebrań towarzyskich). Restauracja i kawiarnia (najmodniejszy lokal) w Domu Zdrojowym (Kurhaus) „Reichsadler“, „Parkhotel“, „Hotel Metropol“, „Indra Palast“ (kabaret) „Kakadu“ (kabaret), „Adria“ (kabaret, zimą zamknięty).

Liczne cukiernie.

PENSJONAT.

Pensjonat „ANNA“ Ernst strasse 5, czynny cały rok. Pokoje elegancko umeblowane. Wykwintne utrzymanie. Ceny niskie.



MIĘDZYNAR.

KASYNO

G R Y

SOPOTY

OTWARTE

CAŁY ROK

**RULETA — BAKARAT
WOLNY WYWÓZ WYGRANYCH!**

INFORMACJE: Wszystkie większe biura podróży, szczególnie „Kasino-Verkehrsbüro“, Sopoty (Zoppot)

ŚREM. Miasto powiatowe, woj. Poznańskie. 7.000 m. 78 mtr. n. poz. morza. St. kol. P. TC. Komunik. autobus. Władze i Urzędy. Instytucje bankowe. Insp. dróg wodn. T-wo roln. Jarmarki na konie i bydło. Cegielnie, młyny, tartaki, garbarnia, tkalnia, fabr. maszyn, zegarów, mebli.

H — „Bazar“, Targowisko.

R — Ilski W., Rynek.

A — Spółka autob.

St. benz. „KARPATY“ — Rynek.

ŚRODA. Miasto powiatowe, woj. Poznańskie. 8.000 m. St. kol. Komunik. autobus. z Poznaniem. P. TC. Starostwo — Urzędy, instyt. bankowe. Ożywiony handel bydłem. Cukrownia, fabr. maszyn, krat okiennych, młyny, tkalnia.

H — Centralny.

R — Muszyński A.

A — Hoffman S.

St. benz. „KARPATY“ — Nowy Rynek.

STANISŁAWÓW. Miasto wojewódzkie. 70.000 m. St. kol. P. TN. Powstało w XVII w. dzięki rodzinie hr. Potockich. Nie posiada poważniejszych zabytków historycznych. W czasie wojny światowej miasto kilkakrotnie przechodziło w ręk austriaków do rosyjskich i odwrotnie, przez co zostało bardzo zniszczone. Kościół parafjalny z r. 1662. Katedra grecko-katolicka w dawnym kościele jezuitów, wybudowanym w roku 1715.

H — „Union“, ul. Sapieżyńska 4, „Warszawa“ ul. Sobieskiego 16, „Krakowski“, Sobieskiego 20.

R — w hotelach „Union“, „Warszawa“, oraz Kwiatkowski, ul. Sapieżyńska 15.

SW — 20 łózek w szkole powszechnej, Szopena 1.

A — ul. Sobieskiego 40, Sapieżyńska 6 i 44.

St. benz. „KARPATY“ — Sapieżyńska.

STAROGARD. Miasto powiatowe, woj. Pomorskie. 12.000 m. St. kol. P. TC. Początek istnienia miasta datuje X stulecie. W wiekach średnich miasto należało do Kawalerji Orderu św. Jana z Jerozolimy, posiadającego zamek i kościół ufortyfikowany, zniszczone przez szwedów w r. 1665. Miasto posiada znaczną ilość dowodów swej przeszłości. Brama Gdańska z

XIV w. Kościół katolicki, zbudowany w r. 1339 przez kawalerów w/g orderu.

H — „Pomorski“, „Wiedeński“, „Forbach“.

R — tamże.

STAWISKI. Miasto, pow. Kolno, woj. Białostockie. 3.500 m. St. kol. 21 klm. Łomża. P. TC. Komunik. autobus. Targi w pon. i piątki. Elektr. miejska

H — R — Urwicz J. i Buchbinder A.

A — Belona St.

St. benz. „KARPATY“ — Rynek.

STERŻEW. Miasto, pow. woj. Poznańskie. 1926 mieszk. St. kol. Poczta, tel. Linja autobus. Poznań—Grzebienisko, P. — Osieczno, P.—Smigiel, P.—Wielichowo. Fabr. rowerów, przędzalnie.

St. benz. „KARPATY“ — Rynek.

STRYKÓW. Miasto, pow. Brzeziny, wojew. Łódzkie. 5.000 m. St. kol. 1 klm. P. TC. Komunik. autobus. Jarmarki ogólne 2 razy w miesiącu. Garbarnia, cegielnia, młyny.

H — R — Coreh E.

A — Bozrak M.

St. benz. „KARPATY“ — Wolska 12.

STRYJ. Miasto powiatowe, woj. Stanisławowskie. 30.000 m. St. kol. P. TN. Punkt wyjściowy dla wycieczek w Bieszczady (Sławsko — najlepsze tereny narciarskie). Pełne uroku i dotychczas mało znane górskie, zamieszkałe przez górali-rusinów, zwanych „Bajkami“. Szczyty w Bieszczadach: Góra Pikul (1405 m.) na granicy czechosłowackiej.

H — „Diensol“, „Rozenberga“.

H — tamże i Koterbickiego, ul. 3 Maja.

S — G schronisko P. T. T. hotel „Diensol“ (w Sławsku 3 schroniska P. T. T.).

A — Horodyski F.

St. benz. „KARPATY“ — Iwazskiewicza 23.

„ „ — Słowackiego.

STRZELNO. Miasto, pow. woj. Poznańskie. 550 mieszk. 115 mtr. n. poz. morza. St. kol. P. TC. Władze i Urzędy. Instyt. bank. Związki i 7 cechów. Targi 2 razy w tygodniu. Przemysł i handel: młyny, tartaki, gorzelnia, fabr. maszyn, wyr. cement. Handel zbożem i bydłem.

H — Centralny i św. Ducha.

R — Barczak, Rynek.

St. benz. „KARPATY” — Rynek 2.

SUWAŁKI. Miasto powiatowe, woj. białostockie. 22.000 m. St. kol. P. TN. Punkt wyjściowy dla wycieczek po „Szwajcarii Suwalskiej“ — gęsto zalesionej, poprzecinanej dużymi, głębokimi jeziorami. Tereny mało znane dotychczas, a zasługujące na odwiedzanie przez rzesze turystów, chcących wypocząć i poznać piękno przyrody. Największe jezioro: Wigry 20 klm. długości, do 60 mtr. głębokości. Wioska tej samej nazwy, gdzie można wynająć łodzie i znaleźć nocleg.

H — Morzewski i Europejski.

R — Morzewski, Jankowski i Karczewski.

SG — 60 łóżek w schronisku P. T. K. w Wigrach.

St. benz. „KARPATY” — Kościuszki.

ŚWIECIE. Miasto powiatowe, woj. Pomorskie. 7.000 m. St. kol. Przystań żeglugi parowej na Wiśle. Komunik. autobus. P. TC. Władze i Urzędy, gimn. instyt. bank., jarmarki ogólne. Przemysł: cementownia, cukrownia, suszarnia płatków ziemniaczanych.

H — Dahm H., Sadowa i Dwór Magdaleny.

R — Górski F., Rynek.

A — Czablewski, Dworcowa.

St. benz. „KARPATY” — Dworcowa.

ŚWIECIANY. Wieś i gmina, pow. Jasło, woj. Krakowskie, 250 mtr. n. poz. morza. St. kol. 6 klm. Siepietnica, P. Świeciany k. Biecha. TC. Biecz.

St. benz. „KARPATY” — Rynkowa 11-a.

ŚWIERKLANIEC. Wieś i gm., pow. Tarnowskie Góry, woj. Śląskie, 2727 mieszk. st. kol. 3,5 klm. Nakło Śl., poczta, tel.

Zamek. Kopalnie ołowiu i węgla, huty cynku i ołowiu, fabr. kwasu siarczanego.

St. benz. „KARPATY” — Szosa Tarn. Góry — W. Piekary.

ŚWIĘTOCHŁOWICE. Wieś o charakterze miejskim, woj. Śląskie, siedziba Starostwa. 27.000 m. St. kol. Komunik. autob. P. TC. Urzędy Państwowe. Klasztor SS. Boromeuszek. Wielkie kopalnie węgla.

H — „Piast“.

R — Klosek, Wolności.

A — Bader, ul. Farna.

St. benz. „KARPATY” — Szosa do Nowej Wsi.

SZAMOTUŁY. Miasto powiatowe, woj. Poznańskie. 7.500 m. St. kol. P. TC. Władze i Urzędy: Instyt. bank., klasztor, gimn., związek, cechy. Jarmarki: ożywiony handel bydłem. Młyny, ceg., gorz., fabr. maszyn, mebli, wyr. gipsowych, wódek.

H — „Eldorado“, Dworcowa.

R — Krzyżaniak, Poznańska.

A — Proiszak S., Nowowiejska.

St. benz. „KARPATY” — ul. Ratuszowa 3.

SZCZAWNICA. Uzdrowisko, pow. Nowotarski, woj. Krakowskie. St. kol. Nowy-Targ — 41 klm. lub Stary Sącz — 41 klm. P. TC. Malowniczo położona w Pieninach, posiada dużą ilość źródeł rozmaitych jakości. Należy do hr. Stadnickiego. Punkt wyjściowy dla wycieczek po Pieninach. Sporty zimowe.

H — „Polski“, „Grand“ i szereg pensjonatów.

R — tamże i „Pieniny“, „Kochowski“.

SG — 58 łóżek w schronisku P. T. T. — budynek własny.

St. benz. „KARPATY” — Piłsudskiego.

SZCZEKOCINY. Miasto, pow. Włoszczowa, woj. Kieleckie. 6.000 m. St. kol. 19 klm. Sędziszów. P. TC. Komunik. autobus. Gimn., cechy Targi co środę na bydło i konie. Gorzelnia, garbarnia, młyny.

H — R — Gryszka J.

St. benz. „KARPATY” — Sienkiewicza 5.

„

„

— Pl. Św. P. Marji.

SZCZUCZYN. Miasto powiatowe, woj. Białostockie. 4.800 m. (siedziba władz pow. m. Grajewo). St. kol. 14 klm. Grajewo. Komunik. autobus. P. TC. Targi wtorek i piątki. Młyny, garbarnia.

H — R — Zaleski, Kilińskiego.

St. benz. „KARPATY” — Kilińskiego.

SZCZYRK. Wieś i gmina, pow. Biała, woj. Śląskie. Letnisko. 3.000 m. Ożywiona komunikacja autobus. St. kol. 7 klm. P. TC. Kamieniołomy, tartaki.

Liczne hotele i pensjonaty.

St. benz. „KARPATY” — Pensjonat „Biskupek”.

SZOPIENICE. Wieś o charakterze miejskim, pow. Katowice, woj. Śląskie, 263 m. n. p. morza. 12.000 m. Komunik. autobus, i kolejka elektr. St. kol. i P. TC. Władze i Urzędy. Przemysł chemiczny. Huty cynkowe.

H — R — Babezyński R., ul. Krakowska i Koźlik, ul. 3 Maja.

A — Bochynek, ul. Kościuszki.

St. benz. „KARPATY” — Krakowska, róg Dworcowej.

SZUBIN. Miasto powiatowe, woj. Poznańskie. 2.500 m. St. kol. P. TC. Komunik. autobus. Starostwo i Urzędy, szk., szpital, instytut bankowe, ogólne jarmarki i targi. Fabr. wyr. cement., tartaki.

H — Centralny i Polski.

A — Pawełczak J.

St. benz. „KARPATY” — Rynek.

SZYDŁOWIEC. Miasto, pow. Końskie, woj. Kieleckie. 9.000 m. St. kol. 4 klm. Komunik. autobus. P. TC. Ambulat. veter., stów. robot. i cechy. Targi co środę. Przemysł: odlewnie żelaza, fabr. bryczek, wódek, garbarstwo; kamieniołomy, elektr., cegielnie.

H — Hotel Kupiecki i Polski.

R — Piekarski A,

A — Wąsowski J.

St. benz. „KARPATY” — Rynek.

T

TARNOBRZEG. Miasto powiatowe, woj. Lwowskie. 5.000 m. St. kol. P. TC. Kościół Dominikanów — barok z XVII w. Na przedmieściu „Dzikowo“ pałac hr. Z. Tarnowskiego, a w nim duża biblioteka i piękna galerja obrazów malarzy polskich i cudzoziemskich. Są tu dzieła Rubensa, Van Dyck'a i t. p.

- H — „Lichman“, „Murzyn“, „Wahl“.
- R — „W. Murzyn“.

TARNOPOL. Miasto wojewódzkie. 46.000 m. St. kol. P. TN. Największe miasto Podola. Istnieje od XVI st. Założone przez hetmana Tarnowskiego, jako gród warowny, z czego pozostały jedynie ruiny. Zamek zamieniony przez austriaków na koszarę. Kościół Grecko-Katolicki z XVI w. Synagoga w stylu renesansowym należy do Karaimów. W Tarnopolu odbywa się co-rocennie w dniu 26 lipca wystawa i sprzedaż koni.

- H — „Podolski“, „Grand“, „Pantscherta“, „Adlera“.
- R — tamże i „Buleward“.

SW — 20 łóżek w szkole powszechnej, ul. Lelewela 13.

St. benz. „KARPATY“ — róg Ostrowskiego i Ruskiej.

TARNOWSKIE GÓRY. Miasto powiatowe, woj. Śląskie, 15.773 m. St. kol. P. TN. Kopalnie ołowiu i cynku. Kościół katolicki z XVI w. Z najwyższą wieżą na Śląsku.

- H — „Polonia“, „Wolne Miasto Górnicze“, „Pod Sześciu Li-pami“.

R — „Polonia“ oraz Rutkowskiego i Klimka.

St. benz. „KARPATY“ — Strzelecka 4.

TARNÓW. Miasto powiatowe, woj. Krakowskie, 45.235 m. St. kol. P. TN. Od r. 1784 siedziba biskupia. Katedra z r. 1393. Bogate muzeum djecezjalne. Ratusz z XVI w. Kościół drewnia-ny Św. Trójcy t. z. 1563. Na wzgórzu za miastem ruiny zamku Tarnowskich z XIV w. i stary kościół Św. Marcina z XI w. Jadąc koleją z Tarnowa wzdłuż rzeki Dunajec przejeżdża się pola bitew z r. 1914 — 1915. Pod Tarnowem największa fa-tryka związków azotowych „Mościce“.

- H — „Bristol“, „City“, „Polski“, „Grand“.

R — „Paluch“, Skolimowski, Chorzów, Strusinianka.

St. benz. „KARPATY“ — Bandrowskiego i Krakowska.

TCZEW. Miasto powiatowe, woj. Pomorskie. 23.000 m. St. kol. P. TN. Stare miasto Tezew, które w XIII wieku posiadało zamek książąt Pomorskich — nie zachowało dużej ilości pamiattek, świadczących o swojej historii. Kościół katolicki parafjalny z XIV w. Kościół protestancki wybudowany w r. 1279 przez Mestwina II, ostatniego księcia Mazowieckiego. Miasto położone nad rz. Wisłą, posiada komunikację parostatkiem z Warszawą.

H — „Centralny“, „Dworcowy“, „Grand“.

R — tamże.

A — ul. Kościuszki 15.

St. benz. „KARPATY“ — Hallera 12/13.

TŁUMACZ. Miasteczko powiatowe woj. Stanisławowskie, 6.500 m. St. kol. P. TC. Władze i Urzędy. Insp. szk., gimn., inst. bank, cech kupiecki. Targi co środę, gorzeln., młyny.

H — R — Fisch I.

St. benz. „KARPATY“ — 3-go Maja.

TŁUSTE MIASTO. Miasteczko, pow. Zaleszczyki, woj. Tarnopolskie. 500 m. St. kol. Tłuste. Komunikacja autobus. P. TC. Tłuste. Ogólne targi co czwartek. Młyny.

H — Łagodziński H.

R — Łukasiewicz J.

St. benz. „KARPATY“ — Rynek.

TOMASZÓW LUBELSKI. Miasto powiatowe, woj. Lubelskie, 8.000 m. St. kol. 7 klm. Bełzec. P. TC. Komunik. autobus. Władze i Urzędy. Państw. urząd drog. Instyt. bank., gimn., kasa chorych, związki. T-wo Roln. Ogólne targi co czwartek. Młyny, fabryka świec.

H — R — Naj. Ł. i Hering C.

A — Witkowski E.

St. benz. „KARPATY“ — Rynek.

TOPOLA KRÓL. Wieś, siedziba gminy, pow. Łeczyca, woj. Łódzkie. 1.000 m. St. kol. 2 klm. Łeczyca. P. T. Łeczyca.

St. benz. „KARPATY“ — szosa Kalisz—Warszawa.

TORCZYN. Miasteczko, pow. Łuck, woj. Wołyńskie. 3.500 m. St. kol. 25 klm. Łuck. P. TC. Magistrat. przych. lek. i wet. Młyny. Komunik. autobus.

H — R — Piecków W.

A — Isod S.

St. benz. „KARPATY” — Kościuszki.

TORUŃ. Miasto wojewódzkie, woj. Pomorskie, 56.800 m. St. kol. „Toruń-Miasto“. P. TN. Przystań parostatków. Położony nad Wisłą jest najpiękniejszym miastem na Pomorzu. Był kiedyś słynnym miastem przez handel zborzem, wywożone z Polski przez Gdańsk do obcych krajów. W r. 1230 punkt wyjściowy do wojen krzyżaków. Tu urodził się Mikołaj Kopernik (1473). Za okupacji prusaków miasto silnie ufortyfikowane. Godne zwiedzenia: Ratusz najstarszy w Polsce (r. 1259), Muzeum Miejskie (w Ratuszu — II piętro), Pomnik Kopernika, Kościół św. Jana — gotyk, Kościół Panny Marji z grobowcem księżniczki Anny Waza (siostra Zygmunta III), Kościół św. Jacka z r. 1309, Krzywa Wierza, Ruiny zamku Krzyżackiego z XIII w. Brama wjazdowa — pozostałości omurowania miasta.

H — Pod Orłem, Polonia, Trzy Korony, Dworcowy.

SG — 20 łózek szkoła wydziałowa, plac św. Kazimierza 8.

SG — 20 łózek schronisko P. T. K., ul. Przedzamecze 9.

St. benz. „KARPATY” — Łazienna 21.

„ „ — Fosa Staromiejska.

SAMOCODY.

„POLSKI FIAT” S. A., Przedstawicielstwo,
Mostowa 36.

TORUŃ MOKRE. Przedmieście miasta Torunia.
St. benz. „KARPATY” — Lubicka.

TREMBOWLA. Miasto powiatowe, woj. Tarnopolskie. 10.000 mieszk. St. kol. P. TC. W miejscowym zamku bohatersko stała w r. 1675 czoło Turkom załoga pod dowództwem starościny Zofji Chrzanowskiej.

H — „Fischera“.

R — tamże.

A — B-cia Mikolasch.

TROKI. Miasto, pow. Wileńsko-Trocki, woj. Wileńskie. 4.500 m. St. kol. 6 klm. Karaciszki. Komunik. autobus. Troki—Wilno. Magistrat, semin. Tow. ochr. zabyt. Jarmarki co miesiąc.

H — R — Popławski M. i Stasińska St.
St. benz. „KARPATY” — Wileńska 16.

TRUSKAWIEC. Uzdrowisko, pow. Drohobycz, woj. Lwowskie. St. kol. P. TC. 8 źródeł mineralnych ze słynną „Naftusią” na czele. Specjalnie zalecana kuracja na choroby serca i żołądka. Położony malowniczo w kotlinie. W pobliżu miasto Stebnik — duże kopalnie soli potasowych.

H — Zakładowy oraz szereg pensjonatów.
 R — Zdrojowa, „Rudka” i w pensjonatach.

TRZEBINIA. Miasteczko, pow. Chrzanów, woj. Krakowskie. 6.000 m. St. kol. 1,5 klm. P. TC. Komunik. autobus. z Krakowem i Katowicami. Klasztor XX Salwatorjanów. Kopalnie węgla, huta cynkowa. Największa rafinerja nafty. Fabryki mydła, likierów, cukrów, wapienniki, kamieniołomy.

H — „Polski” i Landau.

R — Czerni i Ochman.

A — Matuszewski St.

St. benz. „KARPATY” — Rynek.

TUCHOLA. Miasto powiatowe, woj. Pomorskie. 4.500 m. P. TC. Punkt wyjściowy dla wycieczek po Borach Tucholskich, zajmujących przestrzeni 2.000 klm. kw. malowniczych poza drzewostanem z racji ilości jezior i rzek: Czarna Woda, Brda, Mątwa. W pobliżu m. Leosia, jedna z osobliwości — skała Czarci Kamień. W m. Gródek nad rz. Czarna Woda olbrzymia elektrownia.

H — „Eilersa”, „Du Nord”.

R — tamże, Więckowski, Neuman, Bartłomiejski.

A — Szpillera E., przy ul. Sięckiej.

St. benz. „KARPATY” — Rynek.

TULISZKÓW. Miasto, pow. Konin, woj. Łódzkie. 2.800 m. St. kol. 7 klm. Grzymiszew. Komunik. autobus. TC. Tuliszków, P. Trek. Magistrat. Targi raz na tydzień. Gorzelnia.

H — R — Paterkiewicz M.

St. benz. „KARPATY” — Pl. Piłsudskiego.

TURKA. n/Str. Miasto pow., woj. Stalsławowskie. 11.000 m. 572 mtr. n. p. m. St kol: P. TC. Władze i Urzędy. Instytucje bankowe. Fabr. likierów, tartaki, młyny, kamieniołomy, żywniony handel drzewem.

H — Rosen G.

R — Iwaszkiewicz M.

A — Schaeffer A.

St. benz. „KARPATY” — Rynek.

TUSZYN. Miasto, pow. Łódź, woj. Łódzkie. 3.800 m. St. kol. 14 klm. Baby. Komunik. autobus. P. TC. Targi co wtorek, elektrownia, młyny.

H — i pensj. Fayl H.

R — Pastuszek.

St. benz. „KARPATY” — Rynek.

U

UJAZD. Osada miejska, gm. Łazisko, pow. Brzeziny, woj. Łódzkie. 2.500 m. St. kol. 3 klm. P. Tomaszów. TC., targi co poniedziałek ogólne. Ożywiony handel zbożem.

H — R — Jabłoński B.

A — Słusarski.

St. benz. „KARPATY” — Rynek Kościuszki.

UNIEJÓW. Miasto, pow. Turek, woj. Łódzkie. 4.000 m. St. kol. 21 klm. Dąbie. Komun. autobus. P. TC. Magistrat. Targi co czwartek. Młyny.

H — R — Kujawiński S.

St. benz. „KARPATY” — Św. Bogumiła 13.

USTRON. Miasteczko i zdrojowisko w Beskidach Śląskich, 362 mtr. n. p. morza, pow. Cieszyn, woj. Śląskie. 4.500 m. St. kol. 1 klm. Ożywiona komunik. samochod. P. TC. Schronisko Tow. Tatr. Stacja klimatyczna, zakład kąpielowy, łaźienki borowinowe, mineralne i elektr.

H — „Beskid“, „Kuracyjny“, liczne pensjonaty na miejscu.

St. benz. „KARPATY” — obok kiosku na „Trójkacie“.

USTRZYNKI DOLNE. Miasto pow. Lesko, woj. Lwowskie. 3.500 m. St. kol. Ustrzyki. P. TC. Targi i jarm. Fabr. likierów, tartaki. Ożywiony handel drzewem.

H — Bloch M.

R — Frank.

A — Kern A.

St. benz. „KARPATY” — Rynek.

W

WADLEW. Wieś i gmina, pow. Piotrków, woj. Łódzkie. 1.000 mieszk. St. kol. 17 klm. Pabjanice. P. Drużbce. Telegraf Bełchatów, telefon Wadlew, młyny.

H — R — Kulsz O.

St. benz. „KARPATY” — przy gł. szosie.

WARSZAWA, Miasto stołeczne i wojewódzkie. 1.200.000 m. Pierwsze wzmianki historyczne o Warszawie pochodzą z końca XIII stulecia. Właściwy rozwój miasta datuje się od r. 1596, kiedy to król Zygmunt III przeniósł stolicę z Krakowa do Warszawy. Za Stanisława Augusta (r. 1790) ilość mieszkańców wynosiła 120.000. Po trzecim rozbiórce Polski, miasto okupowali Rosjanie (r. 1797). W r. 1806 Warszawa, osmobodzona przez Napoleona, stała się stolicą „Księstwa Warszawskiego“. W r. 1815, na podstawie traktatu Wiedeńskiego, została stolicą Królestwa Kongresowego przyłączonego do Rosji. Po powstaniu 1831 r. została zdegradowana do rzędu siedziby gubernatora. W czasie wojny światowej miasto zajęli Niemcy w dniu 5 sierpnia 1915 r. Dnia 11 listopada 1918 r. na hasło rzucone przez P. O. W. miasto zostało uwolnione od okupantów, których rozbrajano i wysyłano do ich krajów. Godne zwiedzenia: 1) *Zamek królewski*, — dnie powszednie, za wyjątkiem wtorku, od 10 do 15 i święta od 10 do 14; wejście — 1 zł. wycieczki — 25 gr., 2) *Pałac w Łazienkach* — godziny, dnie i ceny — jak wyżej, 3) *Muzeum Narodowe* — dział Muzeum Wojska — ul. 3-go Maja, codz., prócz poniedziałków, od 11 do 15. Wstęp 50 gr., młodzież i wycieczki 15 gr. Dział — sztuka zdobnicza — ul. 3-go Maja 13, otw.: niedziela, środy, piątki i soboty. Wstęp: 50 gr., młodzież 25 gr. Dział Malarstwo Polskie — ul. Podwale 15 otw. wtorki i niedziele, (11—15) wstęp — 50 gr., mło-

dzień — 15 gr. Dział — Malarstwo obce — ul. Podwale 15, otw. czwartki (11—15), wstęp 50 gr., młodzież 15 gr. 5) Muzeum Etnograficzno-Przyrodnicze — Krak. Przedmieście 66 — codziennie z wyjątkiem poniedziałków od 10 do 14, wstęp: 50 gr., młodzież i wycieczki 20 gr. 6) Muzeum im. Bersonów (Żydowskie), ul. Grzybowska 26, otwarte wtorki, czwartki i niedziele od 10 do 12. 7) Towarzystwo Zachęty Sztuk Pięknych — plac Małachowskiego, codziennie od 10 do zmroku, wstęp 1.50 i 1 zł. 8) Muzeum Archeologiczne, ul. Agrykola 9, otwarte w dnie powsz. 9 — 15, w św. 10.30 — 13.50), wstęp 50 gr., młodzież i wycieczki 20 gr. 9) Muzeum Rzemiosł i Sztuki Stosowanej — Chmielna 52, otwarte codziennie od 10 do 14, wstęp 30 gr., wycieczki od 15 osób — po 10 gr. 10) Muzeum Pedagogiczne — ul. Jezuicka 4, otwarte codziennie po porozumieniu, dla wycieczek wstęp bezpłatny. 11) Muzeum Kolejowe — ul. Nowy Zjazd 1, otwarte: niedziela, wtorek i czwartek od 10 do 14, wstęp 40 gr., młodzież 20 gr., wycieczki 10 gr. 12) Kościół Katedralny — ul. Św. Jańska, codziennie od 10 do 12 i od 15 do 17, niedziele i święta od 10 do 16. 13) Cyta-
 tadelą — zwiedzać można każdego dnia po uprzednim otrzymaniu zezwolenia w II plut. żandarmerji. 14) Pałac w Wilanowie — otwarty codziennie. Wstęp do parku 50 gr., do pałacu 1 zł. 15) Ogród Botaniczny — otwarty codziennie, wstęp 50 gr. 16) Ogród Zoologiczny — otwarty codziennie od 9 do zmierzchu. Wstęp 1 zł., dla młodzieży 50 gr.

Wszelkich informacji udziela

ZWIĄZEK PROPAGANDY TURYSTYCZNEJ M. ST. WARSZAWY
 Plac Teatralny, tel. infor. 217-58, tel. obsługi turystów: 635-60.

HOTELE.

BRISTOL — Krak.-Przedm. 42, ceny od zł. 8.—.
 BRUHLOWSKI — Fredry 12, pokoje od zł. 5.—.
 PARYSKI — Marszałkowska 105, 50 pokoi od zł.
 4.—, tel. 675-27, 675-40.

SAVOY — Nowy Świat 58.

VICTORIA — Jasna 26, woda bież., centr. ogrz. od
 zł. 5.—.

W

AKCESORJA i ŚWIECE SAMOCHODOWE



Ś W I E C A

A C

oryginalne wyposażenie
wszystkich samochodów

„General Motors“
i wielu innych

JENER. REPREZ. NA POLSKĘ

„CENTRALA SAMOCHODOWA“

Warszawa, Jasna Nr. 10
Tel. 605-09, 239-69

J. A. MÜLLER

W A R S Z A W A
PLAC NAPOLEONA 6

A K C E S O R J A
S A M O C H O D O W E

NAJWIĘKSZY WYBÓR W POLSCE

**AKCESORYJ
SAMOCHODOWYCH**

OKÚCIA DO KAROSERJI,
OLEJE, SMARY, OPONY
i DETKI WSZYSTKICH MAREK

AUTO-KRUPKA

WARSZAWA

NOWY-ŚWIAT 5

TELEFONY: 9-10-70, 9-39-05 i 9-39-06

JULJAN POZNAŃSKI

INŻYNIER

WARSZAWA, GÓRSKIEGO (Hortensji) 6. Tel. 587-18

Skład akcesorji samochodowych

**ŚWIECE ZAPŁONOWE
FILTRY DO OLIWY****SYGNAŁY ELEKTRYCZNE
USZCZELNIENIA**WYTWÓRNIA CZĘŚCI I USZCZELNIENI SAMOCHODOWYCH
„ I E S ” **J. SIKORA**
Warszawa, Solec 87, tel. 272-39**AKUMULATORY**Pierwsza Kraj. Fabryka Akumulatorów „ERGS”, Wa-
liców 28, tel. 210-27.Z.A.T. Zakłady Akumulatorowe syst. „TUDOR”
Sp. Akc., Złota 35. Tel.: centrala 562-60**BENZYNA.**

St. benz. „KARPATY”	—	pl. 3-ch Krzyży.
”	”	— Krak. Przedmieście,
”	”	— Przeskok róg Zgoda,
”	”	— Okopowa róg Powąskowskiej,

- | | | |
|---|---|---------------------------------------|
| ” | ” | — Pl. Bankowy, |
| ” | ” | — Łazienkowska 6, |
| ” | ” | — Wolska 54, |
| ” | ” | — ks. Skorupki, |
| ” | ” | — Pl. Unji Lubelskiej, |
| ” | ” | — Podwale 2/4, |
| ” | ” | — Piusa IX, róg Wiejskiej, |
| ” | ” | — Gęsia 39, |
| | | na składzie do własnego użytku, |
| ” | ” | — Nowe Miasto, |
| ” | ” | — Radzymińska 83, |
| ” | ” | — Puławska 30, |
| ” | ” | — Żolibórz, naprzeciwko hotelu ofic., |
| ” | ” | — Al. Zieleniewskiej za mostem Po- |
| | | niatowskiego, |
| ” | ” | — Wolska 133, |
| ” | ” | — Piaskowa 4, |
| ” | ” | — Grójecka 6, |
| ” | ” | — Radna 15 (garaż). |
| ” | ” | — 3-go Maja 22, |
| ” | ” | — Polskie Tow. Asfaltowe. |

ELEKTROTECHNIKA SAMOCHODOWA.


BOSCH
„PIĘCDZIESIĄT LAT DOŚWIADCZENIA”
WYŁ. PRZEDST. i GŁÓWNA STACJA OBSŁUGI
B E - T E - H A
WARSZAWA, MARSZAŁKOWSKA 17
TELEFON 554-60

W

**ELEKTROTECHNIKA AUTOMOBILOWA, MOTOCYKLOWA
I LOTNICZA**



Z. POPŁAWSKI

TELEGRAMY-CABLE: MAGNET-WARSZAWA
KONTO CZEKOWE P. K. O. 13. 606

Dyrekcja: ul. Złota 5 tel. 6.00 02

Skład fabryczny: tel. 6.00.03

Fabryka: ul. Promenada 1 tel. 8.11 22

JENERALNE PRZEDSTAWICIELSTWA I STACJE OBSŁUGI:

DELCO REMY, NORTH EAST ELECTRIC, AC, LOVE-
JOY, TRICO, WILLARD BATTERY, AUTO-LITE, „BENDIX
ECLIPSE“, S. E. V., LUCAS LTD, H. STRIBEL, WRE-
DE & STREHLAU, C.I.M.A., „TUDOR“ Z. A. T., I E S.

Ostatnio otrzymaliśmy:

dźwigi pneumatyczno-oliwne, spę-
żarki, aparaty do smarowania,
pompowania opon, mycia i ma-
lowania, pod ciśnieniem powietrza
znanej fabryki HEINRICH LEO
(Gera) oraz nowoczesne urządze-
nia stacji obsługi i garaży

.....
**U W A G A: Warsztaty i stacje
obsługi: Promenada 1 tel. 9.19.31**

FABRYKI USZCZELNIEN.

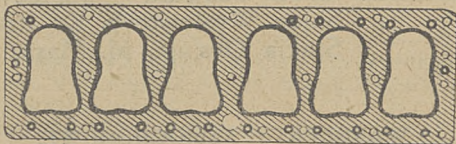
WARSZAWSKA FABRYKA USZCZELNIEN

J A N C Z Y Ż

wł. JAN CZYŻ i F. STELMOWSKI. Spółka jawna

Warszawa, Skierniewicka 5. Tel. 212-88

WSZELKIE USZCZELKI DO SAMOCHODÓW,
SAMOLOTÓW, RÓŻNYCH SILNIKÓW SPA-
LINOWYCH ORAZ DLA KOLEJNICTWA
MARYNARKI WODNEJ i PRZEMYSŁU



KEFIR.

Automobiliści! Motocykliści i Turyści
odżywiajcie się

K e f i r e m

L. K a s i Ń s k i e g o

Szpitalna 6, tel. 630-68
filja: Krucza 42

Kefir leczniczy. Jogurt. Śmietanka. Mleko

ŁAŃCUCHY SAMOCHODOWE i MOTOCYKLOWE.
BIURO TECHNICZNE „ROTAX” ul. Kr. Alberta 1,
tel. 5.94-87. Łańcuchy dla wszystkich marek sa-
mochodów i motocykli.

MOTOCYKLE.

LEON LESZCZYŃSKI, dom techn.-handlowy, oddz.
pl. Dąbrowskiego 4, tel. 2.93-90.

SAMOCZODY.

STOŁECZNE T-WO HANDLU SAMOCZODAMI,
Kredytowa 2/4, tel. 2.00-41, 2.62-06. Samochody:
Chevrolet, Buick.

„STUDEBAKER” samochody, przedstaw. Auto Tra-
ding Com., pl. Napoleona 5, tel. 2.15-49.

„POLSKI FIAT” S. A., Centrala — Sapieżyńska 6.
„ „ Salon Wystawowy, Kr.-Przedm. 13.
„ „ Stacja Obs'ugi, pl. Marsz. Piłsud-
skiego.

WARSZTATY SAMOCZODOWE.

„SEL” Bracia Zakolscy, Warecka 8, tel. 2.80-22.

Zakład Chemigraficzny

W. Twardowskiego, ul. Marszałkowska 148,

Telefon 2-93-03

Artystyczne wykonanie.

Ceny niskie

WĄBŻEŻNO. Miasto powiat., 90 mtr. n. poz. morza, woj. Pomorskie. 8.000 m. St. kol. P. TC. Komunik. autobus. Władze i Urzędy. Insp., szk, instytucje bankowe, związki i cechy. Targi i jarmarki 2 razy na miesiąc. Przemysł i handel: cegielnie,

młyny, tartaki, fabr. narz. roln. i maszyn, powozów, mebli, chem. produktów, pomp, wyr. gum. Ożywiony handel zbożem i bydłem.

H — „Dwór Wąbrzeski“, ul. Grudziądzka i Szymański, Rynek.

H — Klimek, Rynek i Lewandowski, Kolejowa.

St. benz. „KARPATY“ — Rynek.

WEJHEROWO. Miasto, siedziba władz pow. Morskiego, woj. Pomorskie. 10.000 m. St. kol. Ożywiona komunikacja samochodowa z Gdynią. P. TC. Władze i Urzędy. Etap emigracyjny. Insp. straży celnej, inspektorat pracy — nadleśnictwo — preparanda nauczycielska — instytucje bankowe — Kasa chorych pow. Morskiego — zakład głuchoniemych. Znane lotnisko i plaża. Las miejski. Garbarnia — tartaki, fabr. maszyn.

H — „Metropol“, Sobieskiego 34 — Szczepański, ul. Pucka 5.

R — Barski, pl. Wejhera 12, Brzeski, ul. Klasztorna.

A — Czapp, Św. Jana 7.

WIELKIE PIEKARY. Miasto o charakterze miejskim, pow. Świętochłowice, woj. Śląskie. 11.725 mieszk. Poczta, telegr. St. kol. 2,5 klm. Szarlej.

St. benz. „KARPATY“ — Marjacka 26.

WIELKA WIEŚ HALLEROWO. Wieś nad Bałtykiem, pow. Morski, woj. Pomorskie. 635 mieszk. St. kol. Poczta, telegr. Lotnisko, kąpiele morskie. Stacja ratunkowa morska.

St. benz. „KARPATY“.

WIERUSZÓW. Miasto, pow. Wieluń, woj. Łódzkie. 5.000 m. St. kol. 1 klm. Podzamecze — Wieruszów. P. TC. Magistrat. Targi w środę. Jarmarki co miesiąc. Garbarnie, młyny.

H — R — Olbrych Z.

A — Glickman H.

St. benz. „KARPATY“ — Rynek.

WIERZBIK. Miasto, pow. Hża, woj. Kieleckie. 5459 mieszk. St. kol. Poczta, telegr. Zakłady ceramiczne, huta szklana, kamieniołomy.

St. benz. „KARPATY“ — Rynek 30.

WIECBORK. Miasto; pow. Sępólno, woj. Pomorskie. 3.000 m. St. kol. P. TC. Szpital pow. Tow. kupc. Przemysł i handel: tartaki, młyny, fabryki mebli.

H — R — Bracka J. i Młodzik Fr.

A — Goede P. A.

St. benz. „KARPATY” — Rynek.

WILNO. Miasto wojewódzkie. 20.000 m. P. TN. St. kol. W. r. 1320, książę litewski Gedymin przeniósł stolicę Litwy z Trok do Wilna, w r. 1387 mieszkańcy Wilna przyjęli chrzest św., a Wielki książę litewski Władysław Jagiełło został koronowany na Króla Polski. W XVI w. miasto liczyło 100.000 m. Rosjanie zniszczyli Wilno w r. 1654—60. Przyłączone w w. XIX do Rosji. Wilno pozostało nadal wierne macierzy. Mimo wysiłków Murawiewa, mimo programowej rusyfikacji, konfiskaty dóbr i t. p. — miasto było ośrodkiem ruchu niepodległościowego. Tu kształcił się Adam Mickiewicz i Juljusz Słowacki. Położone malowniczo nad rz. Wilją, otoczone lasami i wzgórzami, ma Wilno swój specyficzny charakter, pozostawiający na turystyce niezapomniane wrażenie. Widać tu cywilizację zachodu i jej zmaganie się ze wschodem. Wspaniały widok z Góry Zamkowej, wycieczki w okolicę do Trok, Werek, Zielonych Jezior — zwiedzenie starego miasta, oto kilka punktów poza godnemi zwiedzenia: 1) Kościół Katedralny — św. Stanisława z kaplicą i relikwiami św. Kazimierza; 2) Muzeum Towarzystwa Przyjaciół Nauk — ul. Lelewela 4; 3) Kościół św. Anny; 4) Ostra Brama — z cudownym obrazem Matki Boskiej; 5) Uniwersytet; 6) Obserwatorium astronomiczne; 7) Pałac Republiki; 8) Cerkiew św. Ducha; 9) Kościół św. Piotra i Pawła — na Antokolu; 10) Góra Trzech Krzyży.

H — „George”; „Bristol”; „Europejski”; „Italja”; „Szlachecki”.

R — przy hotelach i Resursa Obywatelska, Ziemiańska.

SW — 60 łóżek w gimn. im. Słowackiego, ul. Dominikańska 3.

A — Wileńska 23, Kalwaryjska 6, Tatarska 3, Holendernia 12.

St. benz. „KARPATY” — pl. Katedralny.

SAMOCHODY.

„POLSKI FIAT” S. A., Przedstawicielstwo,
Mickiewicza 24.

WISŁA. Miasto-uzdrowisk w pow. Cieszyńskim, woj. Śląskie. St. kol. P. TL. Ośrodek wycieczkowy i wypoczynkowy. W pobliżu „Barania Góra“ (1214), miejsce, skąd wypływa Wisła i góra „Stożek“ (975 mtr.). Tereny narciarskie. Ścieżki górskie znakowane.

H — „Piast“, szereg pensjonatów.

R — tamże.

SW — Schronisko Barania Góra, 91 Łózek P. T. T., schronisko na Stożku — 120 Łózek P. T. T.

A — Magnusch A.

St. benz. „KARPATY“ — szosa Ustroń—Istebna.

WŁOCHY. Wieś, gm. Skorosze, pow. woj. Warszawskie. St. kol. Poczta, tel. Fabr. samochodów.

St. benz. „KARPATY“ — Jelonkowska 2.

„ „ — Fabryka „Era“.

WŁOCŁAWEK. Miasto powiatowe, woj. Warszawskie. 56.000 mieszk. St. kol. Przystań parostatków. P. TN. Katedra z XV stulecia, odnowiona w XIX w. z ciekawymi obrazami wewnątrz. Muzeum djecezjalne. Muzeum Kujawskie — (ul. Kaliska 1). Położony nad Wisłą pałac biskupi. Pomnik pułkownika włońskiego Becchi, którego rozstrzelali tu moskale w r. 1863 za udział w powstaniu.

H — „Polski“, „Victoria“.

R — tamże i „Zacisze“, ul. Kościuszki 1.

A — Kościuszki 2, Al. Szopena, ul. Biskupia 7.

St. benz. „KARPATY“ — Dworzec autobusowy.

„ „ — Brzeska, Krakowska.

WŁODZIMIERZ. WOŁ. Miasto powiatowe, 165 m. n. p. morza, woj. Wołyńskie. 24.581 m. St. kol. P. TC. Władze i Urzędy. Insp. szkoln., wydz. pow., gimn., szk. Instyt. bank. Związki i stow. Targi ogólne co wtorek. Browary, cegielnie, młyny, olejarnie, garbarnie, handel zbożem.

H — Europejski, Kuncewicza i „Paris“, Poniatowskiego.

R — Duniecki M.

A — Maciejaszek, Piłsudskiego.

St. benz. „KARPATY“ — róg Farnej i 3-go Maja.

WŁOSZCZOWA. Miasto powiatowe, 6.300 mieszk. P. TC. Stacja kolejowa 4 klm. Linja kol. Częstochowa—Kielce. Kościół katolicki. Cegielnie, garbarnie, młyny, tartaki, fabr. maszyn rolniczych.

St. benz. „KARPATY” — Rynek 22.

WODZISŁAW. (Katowice). Miasto pow. Rybnik, woj. Śląskie. 250 m. n. poz. morza. 4.460 mieszk. Linja kol. Rybnik—Turza. Poczta, tel. telegr. Fabryki maszyn rolniczych, wyrob. żelaznych, cemetowych, cegielnie, garbarnie, młyny.

St. benz. „KARPATY” — Dworcowa.

WODZISŁAW KIEL. Osada miejska, pow. Jędrzejów, woj. Kieleckie. 4.000 m. St. kol. 9 klm. Sędziszów. TC. P. Jędrzejów. Targi w poniedziałki, garbarnie, cegielnie.

H — R — Żurawski Wł. i Tromezyński St.

A — Kaczka M.

St. benz. „KARPATY” — Rynek.

WOJKOWICE KOMORNE. Wieś i gmina Bobrowniki, pow. Będzin, woj. Kieleckie. 3.000 m. St. kol. 10 klm. Będzin P. TC. Grodziec k/Będzina. Kopalnia węgla.

H — R — Żukocińska A.

St. benz. „KARPATY” — Sobieskiego 5.

WOLRÓRZ, Osada miejska, gm. Bogusławice, woj. Łódzkie. 2.500 m. St. kol. 7,5 klm. T. Baby, P. Wolbórz, przyt. dla starców. Targi na inwentarz żywy i manufakt. Młyny, tartaki.

H — R — Lisman J.

A — Dylewski.

St. benz. „KARPATY” — pl. Króla Jagiełły.

WOLSZTYN. Miasto powiatowe, woj. Poznańskie. 4.500 m. St. kol P. TC. Urzędy i Władze. Insp. szk. Magistr., gimn., semin., szk. Instut. bankowe, związki zawodowe i cechy. Jarmarki na bydło. Przemysł i handel: młyny, tartaki, kotlarnie, garbarnie, fabr. maszyn, mebli, browar.

H — „Polonia“, Dworcowa i „Grand“, 5-go Stycznia.

R — Bąkowski, ul. 5-go Stycznia.

A — Frączkowiak B.

St. benz. „KARPATY” — 5-go Stycznia 2.

WOŁKOWYSK. Miasto pow., woj. Białostockie. 11.100 m. St. kol. Poczta, telegr. Linja autobus. Wołkowysk—Brzostowice W., Wołkowysk—Jałówka, Wołkowysk—Łomża, Wołkowysk—Łysków, Wołkowysk—Zelwa, Fabr. krochmalu, narzędzi roln. odlewnia żelaza, tartaki.

St. benz. „KARPATY” — pl. Rynkowy.

WOROCHTA. Wieś i gmina, nad Prutem, ok. 700 m. n. p. morza, pow. Nadwórna, woj. Stanisławowskie, 1.126 mieszk. St. kol. Poczta, telegr. Kościół kat., gr.-kat. Sanatorium kasy chorych. Stacja klimatyczna i turystyczna w Czarnohorze. Liczne pensjonaty.

St. benz. „KARPATY” — Kolejowa.

WRZEŚNIA. Miasto powiatowe, 109 mtr. n. p. morza, woj. Poznańskie. 7.500 m. St. kol. P. TC. Komun. autobus. z Poznaniem. Urząd katastralny. Insp. bud. i szk. Instyt. bankowe — Kasa Chorych i szpital. Ożywiony handel zbożem i bydłem. Przemysł: cukrownia, gorzelnia, browar, fabr. maszyn, wyrob. cement. i cykorji.

H — „Biały Orzeł“, Rynek, Woźniak, ul. Miłosławska.

R — Kaczmarek, Rynek i Krali, ul. Miłosławska.

A — Konwiński, ul. Kościelna.

WYRZYSK. Miasto powiatowe, woj. Poznańskie. St. kol. 4,5 klm. Osiek n. Notecią. P. TC. Władze i Urzędy. Komunik. samochod. Insp. szk., wydz. pow., instyt. bank., cechy. Jarmarki na bydło i knie. Browar.

H — „Dom Polski“, Rynek.

R — Rewoliński J.

A — Szpera S.

St. benz. „KARPATY” — Rynek.

WYSOKIE LITEWSKIE. Miasteczko, pow. Brześć n/B., woj. Poleskie. 2.500 m. St. kol. P. TC. Targi i jarmarki ogólne. Garbarnie, młyny.

H — R — Fuks i Mikołajewski.

St. benz. „KARPATY” — Poczta.

WYSZKÓW. Miasto, pow. Pułusk, woj. Warszawskie. 10.000 mieszk. St. kol. Komun. samochod. P. TC. Magistrat, inst. bank.,

związki. Targi we wtorki i piątki, jarmarki 2 razy w mies. Przemysł i handel: młyny, fabr. wyr. cement., browar, huta szklana, garbarnia, olejarnia, maszyn, elektrownia.

H — „Polski“, Rynek.

R — Skrzecz Marja, Rynek.

A — Pułtusa.

St. benz. „KARPATY” — zbieg szós Radzymin—Wyszków.

Z

ZABŁOTÓW. Miasteczko, pow. Sniatyn, woj. Stanisławowskie. 6.000 m. St. kol. 2 klm. P. TC. Targi co wtorek. Państwowa fabryka wyr. tytoniowych. Młyny.

H — R — Danyluk W.

A — Łukasiewicz A.

St. benz. „KARPATY” — Rynek.

ZAKOPANE. Miasto-uzdrowisko, pow. Nowatorski, woj. Krakowskie. 16.000 m. St. kol. P. TN. Punkt wyjściowy dla wycieczek w Tatry. Górská stacja klimatyczna i ośrodek sportów zimowych. Zakopane istniało w XIV w. jako wioska góralska. nie rozwijało się jednak do XIX w. Dzięki akcji dr. Tytusa Chałubińskiego, wielkiego propagatora Zakopanego, popularność tej pięknej miejscowości wzrosła nie tylko w kraju, ale i zagranicą. Obecnie przyjeżdża do Zakopanego ok. 6.000 turystów w ciągu roku.

H — „Bristol“; „Stamary“; „Morskie Oko“; „Sport“ i szereg pensjonatów.

R — tamże oraz „Karpowicz“, „Trzaska“ i „Tatrzańska“.

SW — Dworzec Tatrzański — Schronisko T. T. T. na 60 łózek.

Dom wycieczkowy im. ks. Stolarczyka P. T. K. na 100 łózek, ul. Chałubińskiego, pod Koziniec.

Schronisko turystyczne Związku Nauczycieli Szkół powszechnych na 50 łózek, ul. Piłsudskiego.

Bursa Tow. Pomocy Naukowych — 50 łózek, ul. Krupówki.

Schronisko Śląskiej Woj. Kom. Turystycznej — willa Cieszyńska.

A — Zakopiańska spółka samochodowa na Kamieńcu.

St. benz. „KARPATY” — Zak. S-ka Samochod.

„ „ — Krupówki.

ZALESZCZYKI. Miasto powiatowe, woj. Tarnopolskie. 6.000 m. St. kol. P. TC. Zwane „Polskim Meranem“. Letnisko nabierające popularności. Pięknie położone na granicy polsko-rumuńskiej nad rz. Dniestr. Duże plantacje brzoskwiń. Ludność wiejska nosi ładne stroje ludowe. W pobliżu m. Czerwonogród nad rz. Dżurynką z pięknym wódospadem (16 mtr.) największym na Podolu. Ciekawe wycieczki do „Okopy św. Trójcy“, dokąd można dojechać drogą wodną.

H — „Centralny“, „Giringera“ i szereg pensjonatów.

R — Centralny, Gastronomiczna, Stefanianka.

SW — 30 łóżek w Seminarjum Nauczycielskiem.

SG — 20 łóżek Schronisko Podolskiego Tow. Tur. Krajozn.

St. benz. „KARPATY“ — Sobieskiego.

ZAMBRÓW. Miasto, pow. Łomża, woj. Białostockie. 9.000 m. St. kol. 12 klm. Czerwony Bór. Komun. autobus. P. TC. Nadszlenictwo. Magistr., gimn. Targi co wtorek i czwartki. Garbar., młyny.

H — Chojnowski E. i Czyżewski.

R — Śniadowicz, ul. Kościuszki.

A — Kapłan, Rynek.

St. benz. „KARPATY“ — Białostocka.

ZAMOŚĆ. Miasto powiatowe, woj. Lubelskie. 20.000 m. St. kol. P. TC. miasto założone w końcu XVI stul. przez Jana Zamojskiego, kanclerza króla Stefana Batorego. Ufortyfikowane przez założyciela, dzielnie broniło się w walkach ze Szwedami, Kozakami i Austriakami. Zdobyte przez Rosjan w r. 1866 zostało prawie doszczętnie zniszczone. Zamość jest jednym z piękniejszych miast. Rynek otoczony domami arkadowymi. Kościół kolejalny z r. 1578.

H — „Centralny“, „Victoria“.

R — Centralny, Gastronomiczna, Stefanianka.

SW — 20 łóżek w Domu Sejmikowym.

A — ul. Ślusarska 12, ul. Łwowska 7.

St. benz. „KARPATY“ — Dworzec autobusowy.

ZATOR. Miasto, pow. Oświęcim, woj. Krakowskie. 2.500 m. St. kol. Spytkowice—Oświęcim. P. TC. Targi co poniedziałek. Fabr. mydła i dachówek, młyny.

St. benz. „KARPATY“ — Rynek.

ZAWIERCIE. Miasto powiatowe, woj. Kieleckie. 32.000 m. St. kol. P. TC. Komun. autobus. Władze i Urzędy. Gimn., sem., szpital epid., schr. dla sierot i starców, instyt. bank. Targ. na manufakturę, wyroby szklane i ceram. Przemysł i handel. Huty szklane, przemysł metalurgiczny, włókienniczy, chemiczny; młyny, tartaki.

H — „Polski“, 3-go Maja 17 i Janowski, Widok 5.

R — Sokół, 3-go Maja 1.

A — Śliwiński Cz., dom T. A. Z.

St. benz. „KARPATY“ — Górnośląska.

ZBLEWO. Wieś i gmina, pow. Starogard, woj. Pomorskie. 2.500 m. St. kol. P. TC. Targi co czwartek i jarmarki ogólne. Młyny i tartaki.

H — R — Jasiński J. i Rozenkranz P.

St. benz. „KARPATY“ — Główna 1.

ZBORÓW. Miasto powiatowe, woj. Tarnopolskie. 4.000 m. 250 mtr. n. p. m. St. kol. 4 klm. P. TC. Władze i Urzędy, Insp. szk. wydz. drog. i pow. związek robotn. rolnych i leśnych, Targi. Młyny, fabr. wódek icegielnia.

H — Truncka P. i Szapira H.

R — Jankowska.

St. benz. „KARPATY“ — Rynek.

ZDUŃSKA WOLA. Miasto, pow. Sieradz, woj. Łódzkie. 24.000 m. St. kol. P. TC. Władze i Urzędy Państw. Instyt. bank. Związki i cechy. Jarmarki ogólne we wtorek po 20 każdego miesiąca. Tkactwo, przemysł garbarski, młynarski i drzewny, browar, odlewnia żelaza.

H — Rahte A., ul. Łazarska.

R — Koziół, Rynek.

A — Jakubowicz, Stęszycka 10.

St. benz. „KARPATY“ — Sieradzka 68.

ZELWA. Miasteczko, pow. Wołkowysk, woj. Białostockie. 2.500 m. St. kol. 1 klm. Zarząd gm., szpital rejonowy. Targi i jarmarki, młyny i tartaki.

H — R — Indychstejn i Popielski M.

A — Feldman J.

St. benz. „KARPATY“ — Rynkowa.

ZŁO CZÓW. Miasto powiatowe, woj. Tarnopolskie. 12.000 m. P. TN. St. kol. odległa o 2 klm. Zamek króla Jana III Sobieskiego z XVII w., dobrze zachowany, typu Vauban, przeistoczony w r. 1873 na więzienie. Kościół-barok z XVII w.

H — „Warszawski“, „Pański“.

R — Deutsch J., Zacharjasiewicz W.

A — Szczepkowski K., ul. Sienkiewicza.

St. benz. „KARPATY” — Sobieskiego.

ZWOLEŃ. Miasto, pow. Kozienice, woj. Kieleckie. 8.544 m. Poczta, teleg. na miejscu. St. kol. 14 klm. Garbatka. Linja autobus. Zwoleń — Radom — Grójec — Warszawa. Cegielnia, garbarnie.

St. benz. „KARPATY” — Rynek.

ZUŁÓW. Majątek ziemski położony przy linii kolejowej Podbrodzie—Łyntupy w woj. Wileńskim, przy trakcie drogowym Podbrodzie—Łyntupy. Miejsce urodzenia Wodza Narodu Józefa Piłsudskiego. Godne zwiedzenia: kościół parafjalny z metryką chrztu Wodza, Chrzczelnica, park, tablica pamiątkowa z r. 1919. Wycieczkę do Zułowa najlepiej zorganizować jako południowy wypad z Wilna.

ŻARNÓW. Osada miejska, gm. Topolice, pow. Opoczno, woj. Kieleckie, 1892 mieszk., poczta, teleg. St. kol. 14 km. Opoczno. Ambulatorjum weterynaryjne.

St. benz. „KARPATY” — Rynek.

ŻEGIESTÓW. Wieś i gmina, uzdrowisko górskie w Beskidach, 486 m. n. p. morza, pow. Nowy-Sącz. P. TC. stacja klimatyczna pięknie położona nad Popradem, nowoczesnie urządzone zakłady zdrojowo-kąpielowe. Źródła szczawio-żelazisto-wapniowej, łązienki mineralne i borowinowe. Wodociągi i kanalizacja, sezon od 15.V do 30.IX.

Liczne hotele i pensjonaty.

St. benz. „KARPATY” — Hotel „Wiktor“.

ŻMIGRÓD. Miasteczko, pow. Jasło, woj. Krakowskie. 2.500 mieszk. St. kol. 18 klm. Jasło. P. TC. Targi co miesiąc na nieograczone, bydło i zboże. Tartaki, fabr. wódek.

H — R — Myczkowska i Sz wajowa M.

St. benz. „KARPATY” — Mały Rynek.

ŻNIN. Miasto powiatowe, woj. Poznańskie. 4.500 m. St. kol. Komunik. autobus. z Poznaniem. P. TC. Władze i Urzędy. Państw. insp. bud. Insp. szkoln. Magistr., wydz. pow., gimn., semin. Instyt. bankowe, związki i cechy. Jarmarki ogólne. Cukrownia, browar, cegielnia, młyny, fabr. maszyn i motorów.

H — Górny J., Rynek i Smorowska W., Rynek.

R — Jagodzki, pl. Klasztorny.

A — Frąckowiak B.

St. benz. „KARPATY” — Pl. Klasztorny.

ŻÓŁKIEW. Miasto powiatowe woj., Lwowskie. 8.000 mieszk. Stacja kol. Zbudowane w r. 1603 przez marszałka Żółkiewskiego, który poległ w r. 1620 pod Cecorą. Szcątki spoczywają w kościele parafjalnym. Zamek w Żółkwi był ulubionem miejscem pobytu króla Jana Sobieskiego. Resztki murów grodzkich, bramy — Lwowska i Glińska. We wnętrzu kościoła: Obraz Madonny Karola Dolce, pomnik Jacka Sobieskiego — ojca króla Jana, cztery duże obrazy, przedstawiające zwycięstwo Króla Sobieskiego. Niepospolita synagoga na wybudowanie której dał środki król Sobieski.

H — „Plapiera“, „Fertig“.

R — Jaśkiewicz i Rekeczyński, „Hoszowska“.

SW — 20 łózek w internacie OO. Dominikanów.

ŻÓŁKIEWKA. Osada miejska, pow. Krasnystaw, woj. Lubelskie. 2.500 m. St. kol. Krasnystaw. P. TC. Szk. pow., zw. kup. Targi co poniedziałek na bydło, konie i nierogac. Młyny.

H — R — Wilczyński M. i Głazowski S.

St. benz. „KARPATY” — Dworzec autobusowy.

ŻYWIEC. Miasto powiatowe, woj. Krakowskie. 6.000 m. P. TC. St. kol. Ładnie położone nad rz. Sołą. Kościół parafjalny gotyk z XV w. Kościół z drzewa św. Krzyża. Pałac arcyksięcia Karola Stefana Habsburga. Olbrzymi park dostępny dla turystów. Wielkie browary.

H — „Polonia“.

R — tamże.

A — przy hotelu.

St. benz. „KARPATY” — Główna.

UZDROWISKA

BUSKO ZDRÓJ.

Zdrojowisko położone jest w pow. Stopnickim, woj. Kieleckiego, w dolinie otoczonej wzgórzami, na wzniesieniu 183 m. n. p. morza. Urząd pocztowy, telegraficzny i telefoniczny na miejscu.

Busko posiada 13 źródeł artezyjskich. Są to źródła siarczano-słone o silnej zawartości siarki. Zasadniczymi składnikami wód mineralnych buskich są: siarkowódór, bezwodnik kwasu węglowego i sól kuchenna, pozatem sól Glauberska, sól gorzka, jodek magnezu i żelaza. Okres kąpielowy trwa od 1 maja do 31 października. Zakład Zdrojowy w Busku jest własnością państwa i znajduje się pod zarządem Departamentu Służby Zdrowia M. O. S.

DRUSKIENIKI.

Druskieniki — zdrojowisko solankowe, leży w pow. Grodzieńskim, woj. Białostockiego, w malowniczej pagórkowatej okolicy nad Niemnem, na wysokości 103 m. n. p. morza, wśród lasów sosnowych.

Stacja Druskieniki w odległości 18 km. od zdrojowiska, skąd dojazd dobrą szosą autokarami. Urząd pocztowy, telegraficzny i telefon międzymiastowy na miejscu.

Klimat jest łagodny i umiarkowanie wilgotny; powietrze bardzo czyste, żywiczne, gleba sucha.

Wody mineralne należą do grupy solanek ziemnych i zawierają obok chlorku sodu, chlorek wapnia i służą do picia i do kąpeli. Prócz tego są tu pokłady doskonałej borowiny. Osobliwością Druskienik są słynne kąpiele kaskadowe w Rotniczance i zakład leczniczego stosowania słońca, powietrza i ruchu.

Zakład kąpielowy jest zaopatrzony w urządzenia wentylacyjne i centralne ogrzewanie, są w nim: oddziały kąpeli solankowych, borowinowych, hydroterapii, elektroterapii. Wille posiadają wodociągi i kanalizację miejscową, oświetlenie elektryczne. W sezonie pracuje w Druskienikach 40 lekarzy. Apteka, trzy składy apteczne, zakład kefirowy na miejscu.

Sezon letni trwa od 15 maja do 30 września, zimowy od 15 grudnia do 28 lutego. Frekwencja roczna 8.000 osób.

CIECHOCINEK.

Zdrowisko państwowe, leży w zachodniej części woj. Warszawskiego, w okolicy bogatej w lasy sosnowe, na wysokości 46 m. n. p. m. Stacja kolejowa, urząd pocztowy, telegraficzny i telefoniczny na miejscu.

Ciechocinek posiada miły i łagodny klimat o przeciętnej w czasie od maja do końca września ciepłocie dziennej $+15.8^{\circ}\text{C}$, przeciętnem ciśnieniu barometrycznym 756,3 mm.

Ciechocinek posiada bogate naturalne środki lecznicze, a przedewszystkiem źródło cieplicze, uzyskane przez głębokie wiercenia, dostarczające na godzinę przeszło ćwierć miliona litrów 6-procentowej, wysoce radjoczynnej solanki ciepliczej, bijącej z głębokości 1300 m. Poza tą wysokoprocentową solanką, służącą wyłącznie do kąpieli, posiada Ciechocinek solanki o mniejszem stężeniu do przyrządzania kąpieli dziecięcych, oraz niskoprocentową, lecz z dużą zawartością żelaza do użytku wewnętrznego. Pokłady torfowe dostarczają znakomitej borowiny do kąpieli i suchych okładów. Ponadto zdrowisko posiada liczne, nowoczesnie wyposażone, urządzenia lecznicze. Frekwencja roczna kuracjuszy sięga 20 tysięcy osób. Sezon trwa cały rok.

JASTRZĘBIE-ZDRÓJ.

Perła uzdrowisk Śląskich Jastrzębie-Zdrój leży w południowej części pow. Rybnickiego, woj. Śląskiego, na wysokości 300 m. n. p. morza, w okolicy pagórkowatej i lesistej. Idealnie czyste powietrze obfituje w ozon.

Stacja kol. w odległości 5 minut drogi od Zakładu. Urząd pocztowo-telegraficzny i telefon międzymiastowy na miejscu.

Jastrzębie posiada klimat łagodny, słynie z bardzo silnej, radjoaktywnej solanki jodo-bromowej. Zdrowisko posiada dwa źródła o wydajności 20 tysięcy litrów na godzinę.

Zakład Zdrowy posiada poza łaźniakami do kąpieli solankowych, kwsowęglowych i borowinowych, oddział elektrotęrapeutyczny, obejmujący lampy kwarcowe, soluxy, djatermję i aparat Roentgena, oddział wodoleczniczy i inhalacyjny. Sezon letni rozpoczyna się z dn. 1 maja, przyczem sezon główny trwa od 16 czerwca do 16 sierpnia, poczem sezon jesienny ciągnie się do 10 grudnia.

KRYNICA.

Krynica największe zdrojowisko polskie, o najsilniejszych w Europie szczawach alkalicznych, leży w Beskidzie Zachodnim, w malowniczej dolinie Kryniczanki na wysokości około 600 m. nad poziomem morza. Słynne wody krynickie znane od 150 lat, oraz idealny klimat podgórski, ściągają do „Królowej Wód Polskich“ coraz większe rzesze kuracjuszy i turystów.

Zwłaszcza w ostatnich latach dzięki szeroko zakrojonym inwestycjom balneologicznym, wzniesieniu nowoczesnego gmachu Łazienek oraz dziesiątków luksusowych pensjonatów, frekwencja gości dochodzi do imponującej liczby przeszło 50.000 osób rocznie.

Główna siła i znaczenie Krynicy leży w niezmiernem bogactwie i różnorodności wód leczniczych, nieustępujących w zupełności najsilniejszym znanym źródłom europejskim, jak: Franzensbad, Vichy, Nauheim, Elster i Wildungen. Unikatem w tym zakresie jest zwłaszcza słynny źródło „Zubera“ przewyższający trzykrotnie zdroje Vichy zawartością dwuwęglanu sodowego.

Jako wielka zimowa stacja klimatyczna i sportowa zyskuje Krynica w ostatnich czasach szeroki rozgłos nie tylko dzięki doskonałym warunkom terenowym i atmosferycznym, lecz również dzięki nowoczesnym urządzeniom, stawiającym ją już dziś na wyżynie najlepszych miejscowości zagranicznych. Idealne ćwiczebne i wycieczkowe tereny narciarskie, wielka skocznia, mała skocznia ćwiczebna, boisko hokejowe 2.000 m², elektrycznie oświetlone, o krytych trybunach oraz ogrzewanych szatniach i bufetach, obok ślizgawka 3.500 m², doskonały tor saneczkowy w centrum Krynicy 1600 m. długi, wysuwają już obecnie Krynice pod względem urządzeń i warunków na czoło wszystkich zimowych stacji klimatyczno-sportowych w Polsce.

NAŁĘCZÓW.

Zakład Leczniczy.

Leży w pow. Puławskim, woj. Lubelskim, na wyżynie wznoszącej się na 217 m. n. p. m. przy nowoотwartej szosie na szlaku Lublin — Nałęczów — Kazimierz n/Wisłą — Puławy.

2 i pół godz. od Warszawy. Poczta, telegraf Nałęczów, Telefon międzymiastowy Nr. 2. Nałęczowskie źródła lecznicze: 1) źródła żelaziste, 2) pokłady borowinowe wysokiej wartości, 3) elektroterapia i 4) hydropatja i wszelkie zabiegi i kąpiele sztuczne, a więc solankowe, igliwiowe, tlenowe i t. p. Idealne miejsce dla wypoczynku. Zdrojowisko czynne jest cały rok.

SZCZAWNICA.

Szczawnica leży w pow. Nowotarskim, woj. Krakowskiego, na wzniesieniu 500 m. n. p. m. w pobliżu Pienin Najbliższymi stacjami kolejowymi są: Nowy Targ i Stary Sącz, skąd komunikacja autobusowa P. K. P. zapewnia wygodny dojazd do zdrojowiska. Urząd pocztowy i telegraficzny, oraz telefon międzymiastowy na miejscu.

Szczawnica posiada klimat podgórski, łagodny i wolny od wiatrów dzięki osłonie górskiej. Liczne źródła szczaw alkaliczno-słonych, których wody używane są do picia, do wzięwania i do kąpieli stanowią obok klimatu główne środki lecznicze zdrojowiska. Szczawnica posiada łązienki mineralne, zakład inhalacyjny z kabinami celkowemi, gdzie stosowane są inhalacje solankowe i oleiste, dwa zakłady wodolecznicze, laboratorium chemiczne, gabinet roentgenowski i t. d. Zdrojowisko jest zelektryfikowane i posiada częściową kanalizację.

TRUSKAWIEC.

Truskawiec leży na podgórzu karpackiem, na wysokości przeszło 400 m. n. p. m., w dolinie, otoczonej zewsząd lasami wzgórzami, chroniącemi miejscowość znakomicie przed wiatrami. Stacja kolejowa Truskawiec-Zdrój.

Klimat Truskawca jest łagodny z małą ilością opadów atmosferycznych. Głównymi walorami leczniczymi tego zdrojowiska są jego bogate wody mineralne, służące do picia i do kąpieli. Na czołowe miejsce wśród wód truskawieckich wybija się słynna nie tylko w Polsce, ale też i zagranicą „Naftusia“ — szczawa alkaliczno-ziemna. Dalej posiada Truskawiec wodę słono-glaubersko-żelazistą ze źródła „Marja“, Zdrój „Zofja“ słono-gorzki i „Bronisława“ słono-ziemny. Woda ze źródła „Jozia“ o szczawie alkaliczno-ziemnej, wykazuje własności promieniotwórcze, „Barbara“ — źródło naturalnej wody gorzkiej.

W Zakładzie Kąpielowym wydawane są naturalne kąpiele solankowe, siarczane, borowinowe, ewentualnie z dodatkiem kwasu węglowego lub szlamu. Wziewalnia zakładowa zaopa-

trzona jest w nowoczesne urządzenia i zostaje pod stałym kierownictwem lekarzy-specjalistów dla chorób nosa, gardła, krtani i uszu. W Truskawcu mają siedzibę prywatne zakłady lekarzy-specjalistów dla heljo- i elektroterapij.

Zakład Truskawiecki jest otwarty cały rok. Frekwencja przekracza 17.000 osób rocznie.

ZAKOPANE.

Słynna wysokogórska stacja klimatyczna i turystyczno-sportowa, leży u stóp Tatr w pow. Nowotarskim, na wysokości 800 — 100 m. n. p. m. Stacja kolejowa, urząd pocztowo-telegraficzny i telefoniczny na miejscu. Dogodne połączenie z całą Polską.

Klimat Zakopanego jest wybitnie górski, kontynentalny, z dużymi wahaniami ciepłoty między latem i zimą, dniem i nocą. Klimat ten wywiera na ustrój ludzki wpływ niezmiernie dodatni, podnieca przemianę materji, zwiększa łaknienie, skrzcpią narząd oddechowy i narząd krążenia.

CZECHOSŁOWACJA

ŚWIATOWEJ SŁAWY UZDROWISKA:

Karlovy Vary, Mariánske Lázně,
Jáchymov, Františkovy Lázně,
Gräfenberg, Piestàny, Trenčian-
ske Teplice, Luhačovice, Podábrady
i t. p.

Informacje i prospekty bezpłatnie:

CZECHOSŁOWACKIE BIURO INFORMACYJNE

Dr. Inż. JÓZEF WALDMÜLLER

Warszawa, Aleje Jerozolimskie 17, tel. 930-91


NOTATKI

NOTATKI

NOTATKI

NOTATKI

Faint, illegible text, possibly bleed-through from the reverse side of the page. The text is arranged in several paragraphs within a rectangular border.



**WILEŃSKI PRYWATNY
BANK HANDLOWY
SPÓŁKA AKCYJNA
ROK ZAŁOŻENIA 1873**

**ODDZIAŁ W WARSZAWIE
UL. MARSZAŁKOWSKA Nr 130
TELEFONY: 652-85, 662-86**

**BANK ZAŁATWIA
WSZELKIE OPERACJE**

**W ZAKRES BANKO-
WOŚCI WCHODZĄCE**



