

# **S P I S**

## **URZĘDÓW, AGENCYJ I POŚREDNICTW POCZTOWO-TELEKOMUNIKACYJNYCH**

NA OBSZARZE RZECZYPOSPOLITEJ POLSKIEJ

O R A Z

STACYJ KOLEJOWYCH, UPOWAŻNIONYCH  
DO WYMIANY TELEGRAMÓW

---

---

STAN Z DNIA 1-go LIPCA 1936 R.

---

---

WARSZAWA 1936 R.

WYDAWNICTWO PAŃSTWOWEGO PRZEDSIĘBIORSTWA  
„POLSKA POCZTA, TELEGRAF I TELEFON”



# SPIS

## URZĘDÓW, AGENCJI I POŚREDNICTW POCZTOWO-TELEKOMUNIKACYJNYCH

NA OBSZARZE RZECZYPOSPOLITEJ POLSKIEJ

ORAZ

STACJI KOLEJOWYCH, UPOWAŻNIONYCH  
DO WYMIANY TELEGRAMÓW

---

---

STAN Z DNIA 1-go LIPCA 1936 R.

---

---

Biblioteka Jagiellońska



1002549399

51

WARSZAWA 1936 R.

WYDAWNICTWO PAŃSTWOWEGO PRZEDSIĘBIORSTWA  
„POLSKA POCZTA, TELEGRAF I TELEFON”

781737

2 19 2

WYSTAWA PRACY I WYKONANIA  
PRACOWNI  
WYSTAWA PRACY I WYKONANIA  
PRACOWNI

WYSTAWA PRACY I WYKONANIA  
PRACOWNI  
WYSTAWA PRACY I WYKONANIA  
PRACOWNI

~~29802~~  
~~III~~

442922  
IV, 1936



## SPIS RZECZY.

	strona
1. Przedmowa . . . . .	5
<b>Część I.</b>	
2. Podstawowe wiadomości o usługach poczty, telegrafu i telefonu . . . . .	11
3. Mapa ważniejszych pocztowych połączeń lotniczych . . . . .	między str. 30—31
4. Zarys organizacji przedsiębiorstwa „Polska Poczta, Telegraf i Telefon” . . . . .	31
5. Mapa podziału Rzeczypospolitej Polskiej na okręgi poczt i telegrafów, rejony telefoniczno-telegraficzne i obwody pocztowo-telekomunikacyjne . . . . .	między str. 32—33
<b>Część II.</b>	
6. Wskazówki przy posiłkowaniu się spisem urzędów, agencji i pośrednictw pocztowo-telekomunikacyjnych . . . . .	35
7. Tablica pomocnicza do obliczania odległości między urzędami i ustalania stref telefonicznych . . . . .	39
8. Spis urzędów, agencji i pośrednictw pocztowo-telekomunikacyjnych na obszarze R. P., stacyj kolejowych, upoważnionych do wymiany telegramów, pośrednictw czynnych w hotelach, lokalach i zakładach publicznych, poczt peronowych oraz jednostek pomocniczych . . . . .	43
9. Podział okręgów poczt i telegrafów na rejony telefoniczno-telegraficzne (telekomunikacyjne) oraz na obwody pocztowe i pocztowo-telekomunikacyjne . . . . .	299
10. Podział administracyjny Rzeczypospolitej Polskiej według województw, powiatów (starostw):	
a) województwa; . . . . .	308
b) powiaty (starostwa); . . . . .	309
c) miasta, stanowiące samodzielną jednostkę administracyjną na prawach powiatu. . . . .	320
11. Tabela pól sytuacyjnych do ustalania stref dla obliczania opłat paczkowych . . . . .	Załącznik Iuzem.



## PRZEDMOWA.

Oddając nowe wydanie spisu urzędów, agencji i pośrednictw pocztowo-telekomunikacyjnych, tak do użytku służbowego jednostek organizacyjnych państwowego przedsiębiorstwa „Polska Poczta, Telegraf i Telefon”, nazwanego dalej skrótem P. P. T. T., jak i do użytku osób korzystających z usług poczty, telegrafu i telefonu, Ministerstwo Poczty i Telegrafów dążyło, aby podręcznik ten odpowiadał wymaganiom stawianym tego rodzaju wydawnictwom, t. j. by był nie tylko spisem alfabetycznym jednostek eksploatacyjnych, lecz również informatorem, tak co do organizacji przedsiębiorstwa P. P. T. T., jak i zakresu usług świadczonych w dziedzinie poczty i telekomunikacji.

Z tych względów treść niniejszego spisu rozszerzono, podając w części opisowej krótki zarys organizacji przedsiębiorstwa oraz podstawowe wiadomości o usługach poczty, telegrafu i telefonu.

Ponadto spis niniejszy — wzorem lat ubiegłych — zawiera podane w porządku alfabetycznym nazwy wszystkich czynnych w dn. 1 lipca 1936 r. na obszarze Rzeczypospolitej Polskiej urzędów, agencji i pośrednictw pocztowo-telekomunikacyjnych oraz stacyj kolejowych, upoważnionych do wymiany telegramów wraz z wskazaniem zakresu czynności jednostek eksploatacyjnych, połączeń pocztowych, położenia geograficznego i przynależności administracyjnej. Za spisem umieszczono wykaz pośrednictw hotelowych, poczt peronowych oraz jednostek pomocniczych.

Wreszcie spis niniejszy uzupełniony jest:

1. tablicą (A) pomocniczą dla obliczania odległości między urzędami i ustalania stref telefonicznych oraz tablicą (B) pól sytuacyjnych do ustalania stref dla opłat w wewnętrznym obrocie paczkowym;
2. podziałem Rzeczypospolitej Polskiej dla celów administracji pocztowo-telekomunikacyjnej na okręgi, rejony i obwody pocztowo-telekomunikacyjne;
3. podziałem administracyjnym Rzeczypospolitej Polskiej na województwa i powiaty (starostwa) ze wskazaniem przynależności każdego powiatu do właściwego okręgu korpusu.

MINISTERSTWO POCZTY I TELEGRAFÓW.





Część I.



## SKOROWIDZ.

	str.		str.
<b>Poczta, Telegraf i Telefon.</b>	11	Wpłaty na pocztowe rachunki bieżące	20
<b>Godziny urzędowe:</b>	12	Pobrania	20
A. W dziale pocztowym	12	Zlecenia pocztowe:	20
B. W dziale telekomunikacyjnym	12	A. Listy zleceniowe	20
<b>Tajemnica korespondencji.</b>	12	B. Zlecenia inkasowe	21
<b>Część I. Poczta</b>		Sprzedaż losów loterii	21
<b>A. Obrót pocztowy:</b>	12	Sprzedaż znaków stemplowych	21
Adres	13	Wyplata świadczeń ubezpieczeniowych i emerytalnych	21
Opakowanie	13	Pocztowa Kasa Oszczędności	21
Opłata	13	Obrót oszczędnościowy:	21
Nadawanie	14	A. Wkłady oszczędnościowe zwykłe	21
Przedmioty wyłączone od przewozu pocztą	14	B. Wkłady oszczędnościowe premjowane	22
Listy	14	Obrót czekowy	22
Kartki pocztowe	14	Ubezpieczenia na życie w P. K. O.	22
Druki	15	<b>C. Służba oddawcza:</b>	22
Druki zwykłe	15	Obszary pocztowe	22
Druki dla ociemniałych	15	Adresat	22
Druki bezadresowe	15	Doręczanie zastępcze	22
Druki ulotki	15	Zastrzeżenie odbioru	22
Papiery handlowe	16	Dosyłanie i zwrot	23
Próbki towarów	16	Niedoręczalność	23
Przesyłki mieszane	16	Reklamacje	23
Paczki	16	Odpowiedzialność poczty	23
Listy wartościowe	17	<b>Część II. Telegraf.</b>	
Paczki wartościowe	18	Układ telegramu	23
Czasopisma	18	Opłaty	23
Specjalne żądania nadawcy:	18	Nadawanie telegramów	24
Polecenie przesyłki listowej	18	Unieważnianie nadanych telegramów	24
Pośpieszne doręczenie	18	Doręczanie telegramów	24
Przesyłki pilne	19	Dosyłanie telegramów	25
Przesyłki ochronne	19	Telegramy niedoręczone	25
Poświadczenie odbioru	19	Kolejność odtelegrafowywania telegrafów	25
Poświadczenie doręczenia	19	Rodzaje telegramów:	25
Doręczenie do rąk własnych	19	1. miejscowy	25
Poste restante	19	2. nieśpieszny	25
Przesyłki dworcowe i traktowe	19	3. listowy	25
Przesyłki lotnicze.	19	4. okolicznościowy	25
<b>B. Obrót pieniężny:</b>	19	5. gratulacyjny z ustalonym tekstem	25
Przekazy pocztowe i telegraficzne	19	6. prasowy	25
Pocztowy obrót rozrachunkowy	19	7. w języku umówionym	25
		8. listowy morski	25

9. reklama	25	Opłaty za konserwację linii	27
10. żywnościowy	25	Opłaty abonamentowe	27
11. o kilku adresach	26	A. ryczałtowe	27
12. morski	26	B. licznikowe	28
13. o wielokrotnem m. przeznaczenia	26	Prawa abonenta	28
Specjalne zlecenia nadawcy	26	Rozmowy międzymiastowe	28
Reklamacje	27	Reklamacje	29
Odpowiedzialność P. P. T. T.	27	Odpowiedzialność P. P. T. T.	29

### Część III. Telefon.

Zakładanie telefonów	27
Opłaty wstępne	27
Opłaty instalacyjne	27

### Część IV. Radjo.

Radjofon	29
Sprzedaż radjoodbiorników przez Poczta	30
Prywatne radjostacje doświadczalne.	30

# PODSTAWOWE WIADOMOŚCI O USŁUGACH POCZTY, TELEGRAFU I TELEFONU

## POCZTA, TELEGRAF I TELEFON.

Działalność poczty, telegrafu i telefonu opiera się na ustawie z dnia 3 czerwca 1924 r. o poczcie, telegrafii i telefonii (Dz. U. R. P. Nr. 63 z 1933 r.), która ustala wyłączność Państwa na budowę i eksploatację urządzeń pocztowych i telekomunikacyjnych.

**Wyłączność Państwa w zakresie poczty** obejmuje przyjmowanie, przesyłanie i doręczanie listów, kartek pocztowych i czasopism, wychodzących przynajmniej 12 razy do roku zarówno w obrocie wewnętrznym jak zagranicznym.

Nie są objęte wyłączością:

1) listy, kartki pocztowe i czasopisma, przesyłane za pośrednictwem umyślnego posłańca, jeżeli ani przesyłający ani przynoszący nie trudnią się zawodowo zbieraniem, przynoszeniem i doręczaniem tych przesyłek, a posłaniec przynosi je od jednej tylko osoby i w drodze powrotnej przesyłek takich dla innych osób nie zabiera;

2) listy i kartki pocztowe wysyłane i doręczane w obrębie tej samej miejscowości;

3) czasopisma przesyłane po upływie roku od ich wydania, jak również czasopisma aktualnie przesyłane i doręczane w obrębie 15 km od miejsca ich wydania.

**Wyłączność Państwa w zakresie telekomunikacji** (telegraf, telefon i radio) obejmuje zakładanie, posiadanie, używanie i eksploatację urządzeń elektrycznych, służących do przesyłania lub odbioru zapomocą przewodów lub bezprzewodowo wszelkiego rodzaju pisma, obrazów, dźwięków, znaków i sygnałów oraz przyjmowanie do wysyłki i doręczanie korespondencji, przesyłanej zapomocą tego rodzaju urządzeń w obrocie wewnętrznym i zagranicznym.

Naruszenie wyłączności państwowej zagrożone jest karą przewidzianą w ustawie o poczcie, telegrafii i telefonii.

Poza czynnościami zastrzeżonymi wyłączności, **działalność poczty może być rozszerzona** na przedmioty nadające się do transportu pocztowego, na przewóz osób i ich bagaży, na przekazywanie pieniędzy i na inne czynności, które jako poboczne mogą być wykonywane w ramach służby pocztowej i telekomunikacyjnej z wyjątkiem sprzedaży losów loterii państwowej w miastach liczących ponad 25.000 mieszkańców.

Eksploatacja poczt, telegrafów i telefonów w Polsce powierzona jest państwowemu przedsiębiorstwu „Polska Poczta, Telegraf i Telefon”, utworzonemu rozporządzeniem Prezydenta Rzeczypospolitej z dnia 22 marca 1928 r. (Dz. U. R. P. Nr 105 z 1932 r.).

Przedsiębiorstwo to jest samoistną osobą prawną, a działalność jego posiada charakter użyteczności publicznej.

Działalność przedsiębiorstwa w zakresie eksploatacji urządzeń pocztowych i telekomunikacyjnych opiera się na zasadach handlowych z uwzględnieniem jednakże interesów Państwa i potrzeb gospodarstwa społecznego.

Każdy ma prawo korzystać z urządzeń pocztowych, telegraficznych i telefonicznych pod warunkami przewidzianymi w ordynacjach oraz w umowach międzynarodowych.

Warunki korzystania z urządzeń pocztowych, telegraficznych i telefonicznych zawarte są w ordynacji pocztowej (Dz. U. R. P. Nr 45 z 1931 r.), telegraficznej (Dz. U. R. P. Nr 36 z 1931 r.) i telefonicznej (Dz. U. R. P. Nr 106 z 1934 r.).

Opłaty za korzystanie z usług państwowego przedsiębiorstwa P. P. T. i T. określa taryfa, ogłaszana w Dzienniku Taryf pocztowych, teletechnicznych i radiokomunikacyjnych.

Zarząd państwowego przedsiębiorstwa „Polska Poczta, Telegraf i Telefon” sprawuje Minister Poczt i Telegrafów.

Organy przedsiębiorstwa dzielą się na **kierownicze** i **wykonawcze**, obsługujące publiczność.

Organami kierowniczymi są Dyrekcje Okręgów Poczt i Telegrafów w Warszawie, Wilnie, Lublinie, Lwowie, Poznaniu, Bydgoszczy, Krakowie, Katowicach oraz Dyrekcja Okręgu Poczt i Telegrafów Rzeczypospolitej Polskiej w Gdańsku oraz rejonowe urzędy telefoniczno-telegraficzne i obwodowe urzędy pocztowo-telekomunikacyjne, mające swe siedziby w miastach powiatowych.

Publiczność obsługują urzędy, agencje, pośrednictwa pocztowe i pocztowo-telekomunikacyjne, poczty peronowe i hotelowe oraz listonosze wiejscy, jako ruchome placówki pocztowe.

Urzędy i agencje p. t. wykonują wszystkie czynności wchodzące w zakres usług pocztowo-telekomunikacyjnych,

**Pośrednictwa p. t.** sprzedają znaczki pocztowe i stemplowe, przyjmują i wydają zwykłe przesyłki listowe, wydają zawiadomienia o nadejściu przesyłek rejestrowanych, doręczają zawiadomienia o wezwaniu do rozmównicy telefonicznej oraz pośredniczą w rozmowach telefonicznych, jeśli posiadają telefon.

**Poczty peronowe** sprzedają znaczki i kartki pocztowe oraz przyjmują telegramy, przesyłki listowe zwykłe i polecane zarówno krajowe jak i zagraniczne.

**Poczty hotelowe** sprzedają znaczki i kartki pocztowe oraz przyjmują przesyłki listowe zwykłe i polecane zarówno krajowe jak i zagraniczne oraz telegramy.

**Listonosze wiejscy** przyjmują i doręczają w swoim okręgu przesyłki pocztowe (paczki o wadze do 1 kg, przeka-

zy do 200 zł), pośredniczą w prenumeracie czasopism, sprzedają znaczki pocztowe, pośredniczą w obrocie czekowym i oszczędnościowym P. K. O. oraz przyjmują telegramy.

## GODZINY URZĘDOWE.

### A. Godziny urzędowe w dziale pocztowym.

Przesyłki pocztowe można nadawać i odbierać w urzędach, agencjach i pośrednictwach pocztowych w czasie godzin urzędowych.

Godziny urzędowe są różne dla poszczególnych placówek pocztowych, zależnie od nasilenia ruchu i potrzeb miejscowej ludności.

W służbie pocztowej istnieją 4 typy godzin urzędowych:

- 1) od godz. 8 do 20
- 2) od godz. 8 do 18
- 3) od godz. 8 do 12 i od 15 do 18
- 4) od godz. 8 do 15.

Pośrednictwa pocztowe czynne są przez 3 godziny dziennie.

W niedzielę i ustawowe dni świąteczne (6 stycznia, 2 lutego, 21 maja, 29 czerwca, 15 sierpnia, 1 września, 8 i 26 grudnia oraz drugi dzień Wielkiej Nocy) placówki pocztowe są dostępne dla publiczności od godz. 9 do 11 i spełniają czynności tylko w ograniczonym zakresie: sprzedaż znaczków i druków pocztowych oraz znaków stemplowych, przyjmowanie zwykłych i poleconych przesyłek listowych, wydawanie gazet, przesyłek pośpiesznych, paczek żywnościowych i paczek z żywymi zwierzętami.

Jeżeli w danej miejscowości jest kilka urzędów pocztowych, służbę w niedzielę i święta pełni tylko te urzędy, które mają służbę oddawczą.

Po ukończeniu godzin pracy w danym dziale, ale przed zamknięciem urzędu, przesyłki pocztowe mogą być w urzędach wyznaczonych przez dyrekcję nadawane za specjalną opłatą.

Służba doręczeń w dniu powszednie trwa zależnie od potrzeby i warunków miejscowych od godz. 7 do godz. 21.

Służba doręczeń w niedzielę i ustawowe dni świąteczne obejmuje doręczenie:

- 1) pośpiesznych przesyłek listowych zwykłych i poleconych bez pobrania,
- 2) przekazów pośpiesznych i telegraficznych lub zawiadomień o ich nadejściu,
- 3) zawiadomień o nadejściu paczek z żywymi zwierzętami.

W święta Nowego Roku, Trzeciego Maja, pierwszego dnia: Wielkiej Nocy, Zesłania Ducha Świętego, Bożego Ciała i Bożego Narodzenia — urzędy pocztowe są nieczynne, a służba doręczeń obejmuje wyłącznie doręczenie zawiadomień i przesyłek wymienionych wyżej w p-kcie 1), 2) i 3).

## C Z Ę Ś Ć I. POCZTA.

Usługi poczty można podzielić na obrót pocztowy i obrót pieniężny.

Do obrotu pocztowego zalicza się: listy, kartki pocztowe, wszelkiego rodzaju druki, papiery handlowe, próbki towarów, przesyłki mieszane, czasopisma, listy wartościowe i paczki.

Do obrotu pieniężnego zalicza się: przekazy, zlecenia, pobrania, obrót czekowy i oszczędnościowy P. K. O., sprze-

### B. Godziny urzędowe w dziale telekomunikacyjnym.

Godziny urzędowe w dziale telegraficzno-telefonicznym, są różne dla poszczególnych placówek zależnie od nasilenia ruchu i potrzeb miejscowej ludności.

W służbie telegraficzno-telefonicznej istnieje 5 typów godzin urzędowych:

- 1) całą dobę oznaczone w spisie urzędów znakiem „N”
- 2) od godz. 7 do 24 „ „ „ „N/2”
- 3) od godz. 8 (w lecie od 7) „ 21 „ „ „C”
- 4) od godz. 8 do 12 i od 15 do 18 „ „ „L”

Pośrednictwa telekomunikacyjne czynne są przez 3 godziny dziennie.

Doręczanie telegramów i wezwań do rozmównicy telefonicznej w urzędach czynnych całą dobę odbywa się w godzinach od 7 do godz. 22, oraz na specjalne życzenie nadawcy również w nocy.

W niedzielę i ustawowe dni świąteczne godziny urzędowe trwają normalnie z wyjątkiem służby „L”, która trwa od 9 do 11 i jedną godzinę po południu.

Doręczanie telegramów w niedzielę i ustawowe dni świąteczne odbywa się normalnie.

## TAJEMNICA KORESPONDENCJI.

Tajemnica korespondencji, poręczona art. 60 Konstytucji, stanowi jeden z podstawowych obowiązków służby pocztowej, telegraficznej i telefonicznej.

Przedsiębiorstwo „Polska Poczta, Telegraf i Telefon” zapewnia swoim klientom całkowitą tajemnicę przesyłek pocztowych, telegramów i rozmów telefonicznych, a w szczególności nie udziela osobom trzecim jakichkolwiek wiadomości o przesyłkach pocztowych, lub ich zawartości, telegramach i rozmowach telefonicznych jak również o osobach nadawcy i odbiorcy.

Poczta, jakkolwiek nie może gwarantować tajemnicy przesyłek nadawczych w stanie otwartym (kartki pocztowe, druki, próbki), to jednak pracownicy pocztowi obowiązani są do zachowania tajemnicy tego rodzaju korespondencji wobec osób trzecich.

Otwieranie przez pocztę przesyłek, jak również udzielanie władzom i urzędom państwowym wiadomości o przesyłkach pocztowych, telegramach i rozmowach telefonicznych oraz zatrzymywanie, przeglądanie, zajęcie i otwarcie przesyłek pocztowych i telegramów jak również przerywanie rozmów telefonicznych — jest dozwolone tylko w przypadkach prawem przewidzianych.

daż losów loterii, znaków stemplowych i wypłata świadczeń ubezpieczeniowych.

### A. Obrót pocztowy.

Przesyłki pocztowe powinny być prawidłowo zaadresowane, opłacone i należycie opakowane, wreszcie nadane w sposób przewidziany dla danego rodzaju przesyłki.

## Adres.

Prawidłowe adresowanie przesyłek pocztowych przyspiesza ich doręczenie.

Adres powinien zawierać: imię i nazwisko (wzgl. firmę) adresata, nazwę urzędu pocztowego doręczającego, oraz miejsce zamieszkania adresata (w miastach, ulica, Nr. domu i mieszkania, a na wsi — nazwę wsi lub osiedla).

Wielmożny Pan

Jan Piotrowski

u W. P. Janowskich

Warszawa—Żolibórz

ul. Krasińskiego 5 m. 4.

W adresie należy zwrócić uwagę na kolejność danych, wymieniając najpierw imię i nazwisko adresata, a urząd pocztowy oraz miejsce zamieszkania w dolnym prawym rogu koperty.

Zbędne jest podawanie w adresie województwa i powiatu, natomiast konieczne jest podanie nazwy urzędu pocztowego w pełnym brzmieniu. Nie wystarczy więc podać np. Gorzyce, lecz: Gorzyce k/Żnina, Gorzyce k/Rybnika lub Gorzyce k/Nadbrzezia, gdyż tylko dzięki tym bliższym określeniom poczta może prawidłowo skierować przesyłkę.

Nazwy urzędów wskazane są w spisie urzędów p. t. Na przesyłkach adresowanych do większych miast, jak Warszawa, Poznań i t. d. należy oznaczyć nazwę dzielnicy, w obrębie której adresat zamieszkuje np. Warszawa—Żolibórz, Warszawa—Śródmieście i t. p.

W przypadku, gdy adresat przebywa chwilowo u innej osoby, należy podać również nazwisko tej osoby.

Znaczek pocztowy powinien być nalepiony w prawym górnym rogu przesyłki, gdyż ułatwia to stemplowanie datownikiem.

Adres przesyłki pocztowej powinien być napisany alfabetem łacińskim w języku polskim.

Wyjątek stanowią zwykle przesyłki listowe, adresowane do osób zamieszkałych na obszarach województw: 1) lwowskiego, tarnopolskiego, stanisławowskiego, wołyńskiego i poleskiego, które mogą być napisane cyrylicą w języku ruskim, 2) poleskiego, nowogródzkiego, wileńskiego i powiatów grodzieńskiego i wołkowyskiego w województwie białostockim, które mogą być napisane w języku białoruskim.

Jednak nawet i w tych przypadkach nazwa urzędu pocztowego musi być napisana alfabetem łacińskim.

Na przesyłkach adresowanych zagranicę do krajów posługujących się innym alfabetem aniżeli łaciński, adres może być napisany w alfabecie danego kraju z tem jednak zastrzeżeniem, że nazwa kraju przeznaczenia musi być napisana alfabetem łacińskim.

Adres powinien być napisany czytelnie, przyczem unikać należy przekreślań i poprawek.

Wskazaniem jest również, aby przesyłki pocztowe posiadały adres zwrotny.

Adres zwrotny należy umieszczać na stronie odwrotnej. Adres zwrotny powinien być umieszczony:

- 1) Na przesyłkach rejestrowanych (których przyjęcie poświadczono jest dowodem nadania),
- 2) na listach i kartkach ekspresowych,
- 3) na listach z poświadczeniem doręczenia,
- 4) na przesyłkach dworcowych i traktowych,
- 5) na przesyłkach warunkowo dopuszczonych do przewozu,
- 6) na wiązankach druków bezadresowych,
- 7) na drukach, jeżeli nadawca żąda ich zwrotu w razie niedoręczalności.

Na przesyłkach nie wolno umieszczać żadnych innych napisów, z wyjątkiem nalepek, rysunków, odcisków prywatnych pieczęci i t. p., z tem jednak, że nie mogą one zaciemniać właściwego adresu, ani zawierać znamion uwłaczających prawu lub moralności.

## Opakowanie.

Przesyłka pocztowa musi być należycie opakowana i zamknięta. Opakowanie i zamknięcie powinno zabezpieczać przesyłkę przed zagubieniem, zniszczeniem lub uszkodzeniem jej lub innych przesyłek. Z tego powodu opakowanie i zamknięcie powinno być dostosowane do wagi, rodzaju, zawartości i czasu trwania przewozu przesyłki.

Bez opakowania mogą być wysyłane jedynie takie przedmioty, które, ułożone lub połączone w jedną całość zapomocą trwałego przewiązania, zakończonego plombą lub pieczęcią, tworzą całość oraz pojedyncze przedmioty jak kawałek drzewa, metalu i t. p.

Bez zamknięcia mogą być wysyłane listy zwykłe.

Bez zamknięcia muszą być wysyłane: druki, próbki towarów, papiery handlowe i przesyłki mieszane.

Szczegółowe warunki opakowania i zamknięcia poszczególnych przesyłek wskazane są w rozdziałach omawiających te przesyłki, w dalszych częściach.

## Oplata.

Każda przesyłka pocztowa powinna być opłacona przy nadaniu.

Od opłat pocztowych zwolnione są:

- a) doniesienia o chorobach zakaźnych i zawodowych oraz o zaraźliwych chorobach zwierzęcych i roślin, przesyłane w wykonywaniu obowiązku doniesienia, nałożonego przepisami prawnymi,
- b) przesyłki listowe i paczki dotyczące jeńców wojennych i osób internowanych, przeznaczone dla tych osób lub przez nie wysyłane,
- c) przesyłki poczty polowej,
- d) przesyłki listowe władz wojskowych, administracji ogólnej i władz bezpieczeństwa w czasie mobilizacji, wojny lub w okresie kiedy tego będzie wymagał interes obrony Państwa, stwierdzony uchwałą Rady Ministrów.

Oplaty pocztowe uiszcza się znaczkami, maszyną do frankowania lub gotówką.

Znaczkami pocztowymi lub maszyną do frankowania uiszcza się opłaty za przesyłki listowe.

Inne rodzaje przesyłek oraz druki zwykłe nadawane w ilości ponad 100 szt., druki bezadresowe i druki ulotki opłaca się gotówką.

Na używanie maszyny do frankowania przesyłek listownych potrzebne jest zezwolenie Ministerstwa Poczty i Telegrafów. Używający maszyny do frankowania otrzymuje rabat w wysokości 2%.

Nieopłacane lub niedostatecznie opłacone:

1) listy i kartki są doręczane adresatom za pobraniem od nich brakującej opłaty w podwójnej wysokości. W razie odmowy uiszczenia opłaty przez adresata przesyłkę zwraca się do miejsca nadania, a brakującą należność w podwójnej wysokości pobiera się od nadawcy;

2) inne przesyłki listowe zwykle, wyłącza się od przewozu i zwraca nadawcy celem uiszczenia lub uzupełnienia brakującej opłaty; jeżeli nadaca jest nieznaną, przesyłkę traktuje się jako niedoręczalną;

3) przesyłki rejestrowane doręcza się adresatom, za pobraniem od nich brakującej opłaty.

Należności poczty z tytułu nieuiszczonych opłat mogą być ściągane w trybie postępowania przymusowego w administracji. Poczcie służy również prawo zastawu na przesyłce pocztowej do chwili jej doręczenia adresatowi lub zwrócenia nadawcy.

### Nadawanie.

Zwykle przesyłki listowe opłacone znaczkami mogą być wrzucane do skrzynek pocztowych dla korespondencji miejscowej (zielony kolor skrzynki) lub zamiejscowej (czerwony kolor skrzynki), zależnie od miejsca ich przeznaczenia, nadawane w urzędzie pocztowym lub wręczane pełniącym służbę listonoszom wiejskim albo pracownikom poczty peronowej.

Rejestrowane przesyłki pocztowe oraz przesyłki listowe opłacane gotówką lub maszyną do frankowania powinny być nadawane w urzędzie pocztowym.

Paczki żywnościowe lub z oprzędami jedwabnymi opłacone znaczkami pocztowymi mogą być nadawane bezpośrednio do ambulansów pocztowych.

Nadawanie przesyłek rejestrowanych może się odbywać również po ukończeniu godzin uprzedowych, w danym dziale, ale przed zamknięciem urzędu za dodatkową opłatą taryfową.

Listy polecane można nadawać po zwykłych godzinach urzędowych w urzędach (oddziałach) telegraficzno-telefonicznych również za specjalną opłatą taryfową.

### Przedmioty wyłączone od przewozu pocztą.

Wzbronione jest przysyłanie w przesyłkach pocztowych przedmiotów:

1) których przewóz jest zakazany na mocy obowiązujących przepisów (np. czasopisma, którym odebrano debity pocztowy, towary pochodzące z przemysłu, losy loteryj zagranicznych i t. d.),

2) które przez swą szczególną właściwość, lub opakowanie mogą stwarzać niebezpieczeństwo dla otoczenia, niszczyć lub uszkodzić inne przesyłki pocztowe (np. materiały wybuchowe, łatwopalne, żrące, zwierzęta jadowite, chore lub budzące wstręt).

Niektóre z wymienionych przedmiotów mogą być dopuszczone do przewozu pod warunkiem specjalnego opakowania i oznaczenia rodzaju przesyłki na jej stronie zewnętrznej lub dopełnienia innych warunków (np. trucizny płynne wolno przysyłać wyłącznie w listach polecanych w zalutowanych naczyniach metalowych i t. d.).

Poczta ma prawo otwierać paczki, co do których zachodzi uzasadnione przypuszczenie, że zawierają przedmioty wyłączone od przewozu.

Nadawca przesyłki ponosi całkowitą odpowiedzialność za szkody wynikłe wskutek włączenia do przesyłek, przedmiotów wyłączonych od przewozu pocztą.

### Listy.

Listem w rozumieniu poczty jest przesyłka zawierająca korespondencję bieżącą lub osobistą.

Ponadto, za list uważa się każdą przesyłkę nadaną w stanie zamkniętym jak również nieodpowiadającą warunkom ustalonym dla innych przesyłek listowych (druki, próbki, papiery handlowe, przesyłki mieszane) oraz taką, którą nadawca opłacił w/g taryfy listowej.

Kształt listu nie podlega ograniczeniom.

Zawartość listu może stanowić korespondencja lub przedmioty za wyjątkiem tych których przewóz za pośrednictwem poczty jest wzbroniony.

Nie wolno przysyłać w liście, listów lub kartek pocztowych pochodzących od różnych osób lub adresowanych do różnych osób.

Opakowanie i zamknięcie pozostawia się uznaniu nadawcy z tem jednak zastrzeżeniem, że opakowanie powinno być trwałe, aby zawartość nie mogła być zniszczona lub zagubiona.

Niedozwolone jest przysyłanie listów w kopertach z wyciętym otworem lub z polem przezroczystym, które rzuca odbłask przy sztucznym świetle i utrudnia w tem sposób odczytanie adresu.

Suma wymiarów listu t. j. długości, szerokości i wysokości, nie może przekraczać 90 cm., a żaden z poszczególnych wymiarów 60 cm.; jeżeli zaś list ma kształt rulonu — suma wymiarów długości i podwójnej średnicy nie może przekraczać 100 cm., a żaden z wymiarów — 80 cm.

Waga listu nie może być większa niż 2 kg.

Specjalny rodzaj listów, które można przysyłać za zniżoną opłatą, stanowią otwarte listy miejscowe, zawierające wezwania lub nakazy płatnicze oraz zawiadomienia o wymiarze składek; wezwanie powinno być wykonane sposobem mechanicznym (z wyłączeniem odbitek przez kalkę, stempli i maszyny do pisania).

Na wezwaniach, nakazach i zawiadomieniach wolno wskazać nawet odrębnie: adres nadawcy i odbiorcy, kwotę i jej tytuł, datę i podpis nadawcy; wolno również dołączyć blankiet nadawczy P. K. O. List zawierający wezwanie powinien być nadany w stanie otwartym, przyczem na adresowej stronie koperty musi być umieszczony napis: „wezwanie płatnicze“.

Najwyższa waga takich listów nie może przekraczać 250 g.

### Kartki pocztowe.

Kartką pocztową jest kartka sporządzona ze sztywnego papieru lub kartonu o wymiarach od 7×10,5 cm. do 10×15 cm. przysyłana bez opakowania, a zawierająca korespondencję.

Kartka winna być koloru jasnego, aby adres można było łatwo odczytać.

Wzbronione jest dołączanie lub przymocowywanie do kartki jakichkolwiek przedmiotów z wyjątkiem fotografii,



winięć, nalepek i wycinków z papieru, z tem jednak, że będą ściśle przylegały do kartki.

Nieodpowiadające powyższym warunkom kartki powinny być opłacone w/g taryfy dla listów.

**Kartka pocztowa z opłaconą odpowiedzią** w obu swoich częściach musi odpowiadać warunkom ustalonym dla kartek pocztowych pojedynczych, przyczem obie części powinny być opłacone przy nadaniu.

Nadawca może na kartce na odpowiedź podać swój adres jak również projekt odpowiedzi.

**Specjalny rodzaj kartek** stanowią miejscowe wezwania płatnicze, analogiczne do otwartych listów miejscowych z wezwaniem płatniczymi.

## Druki.

Odróżnia się kilka rodzajów druków: zwykłe, dla ociemniałych, bezadresowe i ulotki.

Opłata za te druki powinna być uiszczona znaczkami.

Druki nadawane jednocześnie w większych ilościach mogą być opłacone gotówką w/g taryfy ulgowej. Druki te nadaje się zapomocą pocztowej książki nadawczej, przyczem na każdym druku powinien być umieszczony napis: „opłacono gotówką”.

## Druki zwykłe.

Drukiem w rozumieniu poczty jest zasadniczo wszystko to, co w mowie potocznej jest określane zwykle jako druk, (wydawnictwa, karty, bilety wizytowe, prospekty, obrazy, rysunki, fotografie, zawiadomienia, ogłoszenia, odbitki i reprodukcje), pod następującymi warunkami:

1) druki muszą być wykonane na papierze; wyłączone więc są np. filmy foto- i kinematograficzne oraz odbitki i reprodukcje wykonane na innym materiale niż papier;

2) druki muszą być wykonane sposobem mechanicznym (druk, fotografia, typografia i t. d.) z wyłączeniem kalki, maszyny do pisania i t. p. Druki więc nie mogą być wykonane sposobem odręcznym. Dopuszczone są jednak odbitki oryginałów wykonane piórem lub maszyną do pisania, wykonane mechanicznym sposobem powielającym (poligrafia, chromografia, hektografia i t. p.), jeśli są nadawane jednocześnie w ilości ponad 20 szt.;

3) druk nie może mieć charakteru korespondencji osobistej i bieżącej, musi zatem posiadać cechy powszechności i nie może służyć do wymiany myśli z jedną określoną osobą. Dlatego też, choć wolno jest poprawiać błędy drukarskie, nie wolno czynić tego w celu przesłania wiadomości osobistych. W przeciwnym razie przesyłkę traktuje się jako list. Wyjątek stanowią kartki i bilety wizytowe, nadawane z okazji Świąt Bożego Narodzenia, Nowego Roku i Wielkiej Nocy, wyrażające życzenia najwyżej w 5 słowach, nie licząc podpisu i daty.

4) druk nie może zawierać dopisków, uwag i zmian z wyjątkiem:

- a) nazwiska, zawodu i adresu nadawcy i odbiorcy, daty, podpisu, telefonu, adresu telegraficznego, rachunku w P. K. O.,
- b) dedykacji na wszelkich wydawnictwach,
- c) poprawek błędów drukarskich oraz skreśleń i podkreśleń słów, jeżeli nie jest to czynione w celu korespondencji bieżącej,
- d) podania na zaproszeniach: celu miejsca i czasu,
- e) wskazywania kolorów na wzorach, mody i mapach.

5) do druków nie wolno dołączać żadnych przedmiotów z wyjątkiem rękopisu dołączonego do korekty drukarskiej, faktury dotyczącej przesyłanego druku oraz przekazu pocztowego lub blankietu nadawczego P. K. O.

**Opakowanie druków** powinno umożliwiać łatwe sprawdzenie zawartości. Może więc to być otwarta koperta, opakowanie, rulon, okładki tekturowe i t. p. Przesyłki wysyłane jako druki należy oznaczać na widocznym miejscu słowem „druk”.

**Wymiary druków** są takie same jak listów.

**Waga druku** nie może przekraczać 1 kg. Pojedyncze tomy książek mogą ważyć 2 kg.

## Druki dla ociemniałych.

Książki i pisma sporządzone drukiem wypukłym w znakach dla ociemniałych bez względu na to, czy stanowią korespondencje osobiste, czy też odbitki wykonane mechanicznym sposobem powielającym — traktowane są jako druki zwykłe.

Górna granica wagi druków dla ociemniałych wynosi 5 kg., natomiast wymiary — jak dla listów.

Na stronie adresowej przesyłki powinien być umieszczony napis: „druki dla ociemniałych”.

## Druki bezadresowe.

Druki bezadresowe służą wyłącznie dla celów reklamowych i powinny odpowiadać ogólnym warunkom ustalonym dla druków zwykłych z tą różnicą, że:

1) waga pojedynczego druku nie może przewyższać 50 g.,

2) opłata musi być uiszczona gotówką w urzędzie pocztowym,

3) jednorazowo musi być nadanych najmniej 500 szt.,

4) druk bezadresowy nie może zawierać treści religijnej i politycznej,

5) druk bezadresowy powinien być przeznaczony dla pewnej określonej grupy lub kategorii odbiorców; dlatego też na każdym druku zamiast szczegółowego adresu powinien być umieszczony napis, umożliwiający doręczenie przesyłki, np. „dla lekarzy”, „dla dozorców” i t. p. Nie wolno natomiast napisać np.: „dla ociemniałych”, „dla myśliwych” i t. p., gdyż tak szczegółowych informacji poczta nie posiada.

Druki bezadresowe mogą być przeznaczone dla jednej lub kilku grup odbiorców, nie więcej jednak niż dla pięciu.

Opakowanie winno umożliwiać łatwe sprawdzenie zawartości przesyłki. Druki przeznaczone do doręczenia w miejscu nadania, mogą być nadane bez opakowania. Natomiast druki przeznaczone do innych miejscowości muszą być ułożone w wiązankach, nieprzekraczających 5 kg. wagi.

Na wiązance powinien nadawca wskazać jej zawartość, ilość druków, nazwę urzędu miejsca przeznaczenia oraz adres nadawcy i napis: „Opłacono gotówką”.

## Druki - ulotki.

Druki-ulotki podobnie jak druki bezadresowe służą do celów reklamy i powinny odpowiadać warunkom ustalonym dla druków — bezadresowych z tem, że:

1) waga ulotki nie może przewyższać 15 g.,

2) jednorazowo musi być nadanych najmniej 1000 szt., a ilość przeznaczona dla jednego urzędu pocztowego nie może być mniejsza niż 200 szt.,

3) druk - ulotkę doręcza się wszystkim; dlatego też na każdej ulotce zamiast szczegółowego adresu powinien być umieszczony napis: „dla wszystkich”.

Inne warunki (opakowanie, nadawanie, opłacanie)—jak przy drukach bezadresowych.

### Papiery handlowe.

Za papiery handlowe uważa się wszelkie mechanicznie lub odręcznie napisane akta i dokumenty, które nie mają charakteru aktualnej i osobistej korespondencji (np. listy, które już osiągnęły swój cel, faktury, książeczki ubezpieczeniowe, zaświadczenia, odręcznie pisane nuty, wypracowania uczniowskie, rękopisy przeznaczone do druku i t. p.).

Do papierów handlowych wolno dołączać kartki objaśniające lub opisy załączników.

**Opakowanie i zamknięcie** papierów handlowych powinno odpowiadać warunkom ustalonym dla druków, przy czym na opakowaniu powinien być umieszczony napis: „Papiery handlowe”.

**Wymiary** papierów handlowych nie mogą przekraczać wymiarów ustalonych dla listów.

**Waga** najwyższa — 1 kg.

### Próbki towarów.

Za próbki towarów uważa się małe ilości towarów oraz przedmioty pojedyncze, przesyłane na wzór lub próbę.

Wysyłane w innym celu aniżeli na wzór lub próbę nawet bardzo małe ilości towaru nie są traktowane jako próbki towarów i podlegają opłatom dla listów. Nie wolno przysyłać np. pary rękawiczek lecz tylko jedną rękawiczkę („przedmiot pojedynczy”), która może służyć jako wzór, podczas gdy przesłanie pary rękawiczek wskazywać może na inny cel.

**Opakowanie** powinno być takie, jak dla druków, przy czym na opakowaniu powinien być umieszczony napis: „próbki towarów”. Opakowanie winno być na tyle mocne, aby przy wyłaczaniu datownika zawartość przesyłki nie uległa uszkodzeniu lub w czasie transportu — zagubieniu.

Za opłatą dla próbek można również przysyłać świeże kwiaty cięte, okazy przyrodnicze, ampułki z surowicą i t. p., odpowiednio opakowane, jeśli nie są przesyłane w celach handlowych.

Zewnątrz lub wewnątrz próbek towarów wolno wskazać nazwisko, adres nadawcy i odbiorcy, datę, Nr. telefonu, konto czekowe w P. K. O., cenę i inne wskazówki dotyczące bądź wagi, wymiaru, objętości lub rozporządzalnej ilości towaru, bądź też potrzebne do określenia pochodzenia, rodzaju i sposobu użycia próbki towaru (np. recepta dołączona do lekarstwa).

**Wymiary** — jak dla listów.

**Waga** nie może przekraczać 500 g.

Próbki nadawane w większych ilościach opłaca się gotówką w/g ulgowej taryfy i nadaje w urzędzie zapomocą pocztowej książki nadawczej.

### Przesyłki mieszane.

Przesyłki mieszane mogą się składać z druków, papierów handlowych i próbek towarów łącznie lub w dowolnych kombinacjach.

Przesyłki mieszane przyjmuje się pod warunkiem, że każdy przedmiot (druk, próbka, lub pap. handl.) wchodzący

w skład przesyłki nie może przekraczać ustalonych dla niego granic wagi i wymiarów, a ogólna waga przesyłki mieszanej nie może przekroczyć 1 kg.

Na stronie adresowej opakowania nadawca powinien umieścić napis: „przesyłka mieszana”.

Przesyłki mieszane nadawane w większych ilościach składające się wyłącznie z druków i próbek towarów, opłaca się gotówką w/g ulgowej taryfy i nadaje w urzędzie zapomocą pocztowej książki nadawczej.

### Paczki.

W paczkach można przysyłać wszelkie przedmioty, które nie są wyłączone od przewozu pocztą. Kształt i wymiary paczek powinny być takie, aby mogły one być przewiezione zapomocą pocztowych środków przewozowych.

**Opakowanie** paczki musi odpowiadać jej objętości, wadze i czasowi trwania przewozu. Zawartość paczki powinna być zabezpieczona przed przesuwaniami, wilgocią, uszkodzeniem i zagubieniem.

Opakowanie wewnętrzne i zewnętrzne należy dostosować do właściwości przesyłanych przedmiotów (np. przedmioty wydzielające tłuszcz, wilgoć i t. d.), aby zapobiec uszkodzeniu innych paczek lub narażeniu pracownika pocztowego na zranienie (ostre kanty, drut).

Paczki, których samo opakowanie nie zabezpiecza dostatecznie zawartości, muszą być zabezpieczone zapomocą trwałego przewiązania nakrzyż. Do przewiązywania należy użyć jednego (niewiązanego) sznurka, drutu okrągłego i t. d.

**Zamknięcie** paczki powinno zabezpieczać zawartość przed zagubieniem (np. zaopatrzona w zamek torba, skrzyżnia okuta drutem lub obręczami, plomba, winieta i t. d.). Paczek niedostatecznie opakowanych lub niedostatecznie zamkniętych nie przyjmuje się do przewozu.

Jeżeli jednak nadawca paczki, której wartość nie przewyższa 200 zł, domaga się jej przyjęcia, urząd pocztowy przyjmie paczkę, jednak pod warunkiem, że nadawca zrzeknie się ewentualnych pretensyj do poczty na wypadek uszkodzenia zawartości przez umieszczenie na adresie pomocniczym oraz na paczce napisu: „na własną odpowiedzialność” i pod nią się podpisze, przez co traci prawa do ewentualnego odszkodowania.

**Waga** paczki nie może przekraczać 20 kg.

Nadawanie paczki powinno być dokonane w urzędzie pocztowym. Nadawca powinien dołączyć do paczki prawidłowo wypełniony adres pomocniczy.

Na adresie pomocniczym nadawca wypełnia czytelnie, atramentem lub ołówkiem chemicznym, rubryki zakreślone grubą czarną obwódką. Te same dane nadawca powinien umieścić na opakowaniu paczki.

Zapomocą jednego adresu pomocniczego można nadać nie więcej niż 3 paczki bez podanej wartości i bez pobrania jeżeli paczki te są przeznaczone dla tego samego odbiorcy.

Paczki do wagi 5 kg. można nadawać również za pośrednictwem listonosza wiejskiego.

**Paczki ochronne.** Nadawca może żądać za specjalną opłatą ostrożnego (ochronnego) traktowania paczki.

Paczka musi być nadana jako ochronna:

1) jeżeli jeden z jej wymiarów przekracza 150 cm. lub jeżeli suma długości i największego obwodu przekroju, mierzonego w innym kierunku niż długość przekracza 300 cm.,

2) jeżeli przewóz paczki wspólnie z innymi przesyłkami z powodu kształtu, objętości lub łamliwości jest utrudniony, lub jeżeli paczka wymaga szczególnej ostrożności (np. klatki z żywymi zwierzętami, wyroby koszykarskie, rowery, przedmioty ze szkła i t. d.),

3) jeżeli ochronnego traktowania paczki wymaga bezpieczeństwo otoczenia (np. karbid, olej skalny, próbki mocz, ludzkie i zwierzęce części anatomiczne).

Na paczce ochronnej i na adresie pomocniczym nadawca powinien umieścić napis: „ostrożnie”.

**Paczki pilne.** Nadawca paczki, której waga nie przewyższa 10 kg. a wartość lub pobranie 2.000 zł., może żądać za specjalną opłatą przesłania jej najszybszymi połączeniami pocztowymi.

W tym przypadku nadawca powinien zaopatrzyć paczkę w adres pomocniczy i wyraźny napis: „pilna”.

Paczka pilna różni się od paczki „pośpiesznej (ekspres)”, gdyż „pilna” oznacza tylko szybki przewóz, „pośpieszna” zaś szybkie doręczenie.

Specjalnie niższa taryfa przewidziana jest dla paczek zawierających artykuły żywnościowe, oprędy jedwabiu i książki.

**Paczki żywnościowe** mogą zawierać wyłącznie artykuły spożywcze. Paczki te są przewożone najszybszymi połączeniami pocztowymi.

Paczki te można nadawać i odbierać bezpośrednio w ambulanсах pocztowych. W tym przypadku opłata musi być uiszczona znaczkami, które nalepia się na adresie pomocniczym.

Paczki żywnościowe powinny być nadawane w ambulanсах z pomocą pocztowej książki nadawczej.

Na paczkach żywnościowych nadawca nie może deklarować wartości.

**Paczki z oprzędami jedwabnymi** mogą zawierać wyłącznie oprędy jedwabne (jajka jedwabników). Nadawanie, przewóz i doręczanie paczek z oprzędami jedwabnymi odbywa się na zasadach ustalonych dla paczek żywnościowych.

**Paczki z książkami** za opłatą w/g ulgowej taryfy mogą wysyłać:

1) instytucje rządowe i naukowe w kraju w stosunku wzajemnym z biblioteką M. S. Z.,

2) firmy księgarskie (t. j. przedsiębiorstwa handlowe i instytucje, zajmujące się drukiem i handlem książek),

3) zakłady naukowe w stosunkach wzajemnych i z firmami księgarskimi.

Paczki te, jak również dołączone do nich adresy pomocnicze, muszą być zaopatrzone w napis: „książki”. Ponadto na odwrocie adresu pomocniczego powinien być umieszczony odcisk pieczęci firmowej.

### Listy wartościowe.

W listach wartościowych można przysyłać wszelkie przedmioty, które dadzą się umieścić w kopercie (np. banknoty, papiery wartościowe, rachunki, książki, obrazy i t. d.). Listy wartościowe mogą być nadawane w stanie zamkniętym lub otwartym.

Wartość listu oznacza nadawca na adresowej stronie koperty (cyframi i słowami). Wartość ta nie powinna przewyższać rzeczywistej wartości przedmiotów zawartych w liście.

Jeżeli zawartość listu stanowią notowane na giełdzie papiery wartościowe, wartość podana przez nadawcę powinna odpowiadać wartości giełdowej papierów w dniu poprzedzającym dzień nadania listu

Odpowiedzialność poczty za zagubienie, zniszczenie lub uszkodzenie zawartości ogranicza się do wysokości rzeczywistej straty, jaką poniósł nadawca, nie więcej jednak, aniżeli podana przez nadawcę wartość przesyłki.

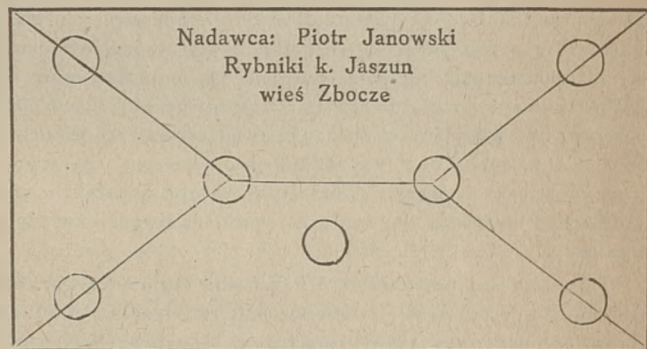
Najwyższa suma podanej wartości w żadnym przypadku nie może przekroczyć 10.000 zł.

**Opakowanie** listu wartościowego powinna stanowić koperta urzędowego lub prywatnego nakładu. Kopert prywatnego nakładu wolno używać pod warunkiem, że będą one sporządzone z jednego kawałka trwałego i czystego papieru.

Kopert sporządzonych z papieru linjowanego, zadrukowanego lub z płótna woskowego, kopert przezroczystych, jak również kopert z kolorowymi brzegami używać nie wolno.

List wartościowy musi być w ten sposób opakowany, aby bez widocznego zewnętrznego uszkodzenia opakowania lub zamknięcia nie można było naruszyć jego zawartości.

**Zamknięcie** listu wartościowego powinno być zaopatrzone w czyste i wyraźne odciski pieczęci na dobrym laku. Ponadto obok pieczęci nadawca powinien umieścić odcisk barwikowy (tusz, atrament) tej samej pieczęci.



Wartość 120 zł (sto dwadzieścia)

Wielmożny Pan

Jan Piotrowski

Warszawa — Żolibórz

Plac Inwalidów 16 m 21

Adres odbiorcy listu wartościowego, wartość i adres nadawcy, należy napisać czytelnie atramentem lub maszyną do pisania.

Na liście wartościowym nie wolno czynić żadnych podkreśleń, przekreśleń ani umieszczać nalepek.

**Wymiary i waga** listów wartościowych odpowiadać muszą normom ustalonym dla listów zwykłych.

List wartościowy może być nadany w stanie otwartym, jeżeli zawiera wyłącznie krajowe pieniądze papierowe w sumie ponad 5.000 zł.

List taki nadawca powinien wręczyć w urzędzie pocztowym pracownikowi, który przeliczy pieniądze, sprawdzi zgodność ich z wartością podaną na kopercie, zamknie kopertę i umieści lakowy odcisk pieczęci urzędowej oraz odpowiednią ilość odcisków lakowych i odcisk barwikowy pieczęci nadawcy.

Przeliczenie, zamknięcie i zalakowanie odbywa się w obecności nadawcy.

### Paczki wartościowe.

W paczkach wartościowych można przesyłać wszelkie przedmioty niewyłączone od przewozu pocztą.

Do paczek wartościowych mają zastosowanie przepisy o paczkach zwykłych z tą jednak różnicą, że opakowanie paczki musi być trwalsze, a zamknięcie powinno być dokonane zapomocą plomb lub pieczęci lakowych.

Najwyższa wartość nie może przekraczać 10.000 zł.

### Czasopisma.

Wydawcy czasopism i wydawnictw periodycznych (dzienników, tygodników, miesięczników i kwartalników) mogą korzystać ze specjalnej taryfy dla czasopism przesyłanych swoim prenumeratorem.

Pragnąc korzystać z taryfy gazetowej wydawca powinien zgłosić swe żądanie w miejscowym urzędzie pocztowym.

Egzemplarze zaprenumerowane bezpośrednio u wydawcy, muszą być zaopatrzone w dokładne adresy prenumeratorów i wysyłane w wiązankach do urzędów pocztowych oddawczych, egzemplarze zaś zaprenumerowane za pośrednictwem poczty (zlecenia na prenumeratę czasopism) powinny być wysyłane w wiązankach adresowanych do urzędów oddawczych (bez indywidualnych adresów).

Plan, czas i miejsce nadawania czasopism ustala urząd nadawczy, uwzględniając w granicach możliwości życzenia wydawcy.

Czasopisma powinny być nadawane zapomocą gazetej książki nadawczej. Jednocześnie z wysyłką nakładu wydawca jest obowiązany dostarczyć urzędowi bezpłatnie jeden egzemplarz czasopisma.

Opłata za nadawane czasopisma zależy od ilości wysyłanych egzemplarzy i wagi taryfikacyjnej czasopisma, ustalonej na każdy kwartał kalendarzowy.

Za wagę taryfikacyjną czasopisma przyjmuje się jego wagę przeciętną w poprzednim kwartale.

Na poczet opłat pocztowych, wydawca wpłaca z początkiem miesiąca zaliczkę odpowiadającą opłacie za ilość zgłoszonych do wysyłki egzemplarzy.

**Zlecenia na prenumeratę.** Czasopismo można zaprenumerować bezpośrednio u wydawcy przekazem pocztowym, rozrachunkowym lub blankietem nadawczym P. K. O. lecz również w urzędzie pocztowym oraz u listonosza wiejskiego.

Poczta przyjmuje zlecenie na prenumeratę tylko tych czasopism, których wydawcy są uczestnikami pocztowego obrotu rozrachunkowego i figurują w cenniku czasopism.

Przyjmowanie zleceń od prenumeratorów odbywa się od dnia 20 miesiąca poprzedzającego okres prenumeraty, do dnia 10 okresu prenumeraty.

Przyjęte od prenumeratorów przedpłaty poczta przekazuje bezpośrednio wydawcom w tym samym lub w najbliższym dniu powszednim.

**Sprzedaż czasopism przez urzędy pocztowe.** Urzędy pocztowe w mniejszych miejscowościach, na życzenie wydawców, sprzedają czasopisma i wydawnictwa periodyczne, przesyłane im w tym celu przez wydawców.

Od sprzedaży są wyłączone czasopisma wydawane rzadziej niż 2 razy w miesiącu oraz te, których wydawca nie jest uczestnikiem pocztowego obrotu rozrachunkowego.

### Specjalne żądanie nadawcy.

Nadawca może żądać przy nadaniu przesyłki specjalnego jej traktowania.

### Polecenie przesyłki listowej.

Nadając przesyłkę jako poleconą nadawca otrzymuje dowód nadania, uprawniający go do żądania odszkodowania w razie zaginięcia przesyłki. Przesyłka polecona jest wydawana adresatowi za pokwitowaniem.

Przesyłkę taką nadawca powinien zaopatrzyć na stronie adresowej w napis: „Polecona”.

Jako poleczone mogą być nadane tylko przesyłki listowe.

Jako poleczone **muszą** być nadane:

- 1) listy za poświadczeniem odbioru,
- 2) listy zleceniowe,
- 3) listy obciążone pobraniem.

Jako poleczone **nie mogą** być nadane:

- 1) przesyłki listowe, które zamiast imienia i nazwiska adresata, zawierają tylko cyfry, litery lub słowa,
- 2) druki bezadresowe i druki - ulotki,
- 3) przesyłki listowe, których adres jest wypisany zwykłym ołówkiem,
- 4) przesyłki dworcowe i traktowe,
- 5) listy z poświadczeniem doręczenia.

### Pośpieszne doręczenie.

Przesyłka przy nadaniu której nadawca uiścił opłatę za pośpieszne doręczenie (ekspres) jest doręczana adresatowi niezwłocznie po nadejściu do urzędu oddawczego przez umyślnego posłańca.

Na stronie adresowej przesyłki powinien być umieszczony napis: „pośpieszna” lub „ekspres”, albo nalepka, którą wydają bezpłatnie urzędy pocztowe, a opłata za pośpieszne doręczenie powinna być uiszczona znaczkami pocztowymi.

Jeżeli przesyłka pośpieszna adresowana jest do osoby zamieszkałej w zamiejscowym obszarze pocztowym, nadawca powinien wpłacić zaliczkę na opłacenie posłańca oraz opłatę za kartkę pocztową na zawiadomienie go o sumie wypłaconej posłańcowi.

Po doręczeniu przesyłki i wypłaconiu należności posłańcowi, urząd pocztowy zwraca różnicę zaliczki nadawcy. Jako pośpieszne **mogą** być wysyłane: przesyłki listowe, listy wartościowe, paczki, przekazy pocztowe.

Jako pośpieszne **nie mogą** być wysyłane:

- 1) druki bezadresowe i druki - ulotki,
- 2) czasopisma, wysyłane przez wydawców,
- 3) przekazy rozrachunkowe,
- 4) listy zleceniowe.

Na przesyłce pośpiesznej nadawca jest obowiązany podać swój adres.

## Przesyłki pilne.

Przesyłkę, którą nadawca oznaczył i opłacił jako pilną, przewozi się najszybszemi połączeniami pocztowemi. Doręczanie takich przesyłek odbywa się na zasadach, ustalonych dla przesyłek zwykłych.

Jako „pilne” mogą być wysyłane tylko paczki.

## Przesyłki ochronne.

Jako przesyłki ochronne (ostrożnie) mogą być nadawane tylko paczki.

## Poświadczenie odbioru.

Nadając przesyłkę z poświadczeniem odbioru, nadawca po doręczeniu przesyłki otrzymuje poświadczenie jej odbioru podpisane przez adresata.

W razie niemożności uzyskania podpisu odbiorcy, fakt doręczenia lub niedoręczenia stwierdza urząd pocztowy na dołączonym do przesyłki blankiecie i zwraca go nadawcy.

Poświadczenia odbioru może nadawca żądać zarówno przy wysłaniu jak i po wysłaniu przesyłki.

Poświadczenie odbioru może być dołączone do poleconych przesyłek listowych, paczek, listów wartościowych i przekazów.

Poświadczenie odbioru nie może być dołączone do przesyłek nierejestrowanych.

Blankiety poświadczenia odbioru wydają urzędy pocztowe bezpłatnie.

## Poświadczenie doręczenia.

Nadając przesyłkę z poświadczeniem doręczenia nadawca otrzymuje poświadczenie urzędu pocztowego o doręczeniu przesyłki adresatowi.

Poświadczenie doręczenia może być dołączone tylko do listów zwykłych.

## Doręczenie do rąk własnych.

Przesyłki pocztowe z poświadczeniem odbioru, t. j. przesyłki polecone, listy wartościowe, paczki oraz przekazy pocztowe i telegraficzne, na których w adresie umieszczono słowa: „do rąk własnych” doręcza się samemu adresatowi, jeżeli to jest możliwe.

Przekazy czekowe P. K. O. oraz urzędowe przesyłki władz i urzędów państwowych i samorządowych w poręczonym zakresie działania, opatrzone na stronie adresowej uwagą: „do rąk własnych”, doręcza się wyłącznie samemu adresatowi.

## Poste restante.

Przesyłki pocztowe mogą być adresowane „poste restante” — do odebrania w urzędzie pocztowym; przesyłek takich nie doręcza się adresatowi, lecz wydaje w urzędzie po zgłoszeniu się adresata.

Opłatę za poste restante może uiścić nadawca lub adresat.

Listy zwykle adresowane poste restante mogą zamiast nazwiska adresata zawierać cyfry, litery lub słowa umówione. Listy polecone natomiast muszą być zaopatrzone w imię i nazwisko adresata.

Listy adresowane poste restante przechowuje się w urzędzie w ciągu 14 dni.

## Przesyłki dworcowe i traktowe.

Nadawca, który stale wysyła listy lub gazety do tego samego adresata odbierającego przesyłki na dworcu kolejowym lub na trakcie, może żądać, aby przesyłki te były przewożone stale temi samymi połączeniami i wydawane adresatowi bezpośrednio po nadejściu poczty.

Przesyłki takie noszą nazwę listów dworcowych (traktowych) lub dworcowych (traktowych) przesyłek gazetowych.

Nadawca przesyłki dworcowej powinien zawiadomić urząd nadawczy (dworcowy) o czasie wysyłania przesyłki i pociągu, którym ta przesyłka ma być przewożona.

Adres przesyłki dworcowej (traktowej) powinien być zaopatrzony w czerwoną obwódkę, adres odbiorcy i wyraźny napis: „list dworcowy”.

## Przesyłki lotnicze.

Nadawca może żądać lotniczego przewozu przesyłki, jeżeli przewóz może się odbyć przynajmniej częściowo samolotem.

Na przesyłce nadawca powinien umieścić napis: „lotnicza” — „par avion”, albo nalepkę, którą wydają bezpłatnie wszystkie urzędy pocztowe.

## B. Obrót pieniężny.

### Przekazy pocztowe.

Przekazem można przesłać pieniądze do sumy 5.000 zł. drogą pocztową (przekaz pocztowy) lub telegraficzną (przekaz telegraficzny).

Do przesłania pieniędzy należy użyć blankietu przekazowego urzędowego nakładu.

Nadawca przekazu powinien wypełnić blankiet czysto i czytelnie atramentem lub maszyną do pisania ściśle w/g nadruku zakreślonego grubą obwódką. Na odwrocie odcinka może nadawca zamieścić korespondencję.

Przekazy do 200 zł można również nadać u listonosza wiejskiego.

Przekaz pocztowy jest ważny w ciągu 30 dni, licząc od dnia następnego po dniu nadania. Po upływie tego czasu przekaz może być wypłacony adresatowi lub nadawcy jedynie na prośbę nadawcy, skierowaną do Izby Kontroli Rach. Poczty i Telekomunikacji w Bydgoszczy.

Nadawca przekazu pocztowego może żądać:

- 1) pośpiesznego doręczenia przewozu,
- 2) poświadczenia wypłaty,
- 3) wydania go adresatowi w urzędzie (poste restante).

Przekaz telegraficzny powinien odpowiadać warunkom ustalonym dla przekazów pocztowych z tem jednak, że zamieszczona na odcinku blankietu korespondencja podlega opłacie w/g taryfy telegraficznej.

Przekaz telegraficzny adresowany do osoby zamieszkałej w miejscowym obszarze pocztowym urzędu oddawczego, doręczany jest przez umyślnego posłańca.

Jeżeli adresat zamieszkuje w zamiejscowym obszarze pocztowym, zawiadomienie o nadejściu przekazu telegraficznego przesyłane jest w drodze pocztowej.

### Pocztowy obrót rozrachunkowy.

Uczestnikami pocztowego obrotu rozrachunkowego mogą być wyłącznie wydawcy czasopism i wydawnictw perjodycznych.

Wpłaty dokonywane są zapomocą przekazów rozrachunkowych, których wysokość nie może przekraczać 50 zł.

Na żądanie właściciela urząd pocztowy dopisuje do rozrachunku, nadchodzące pod jego adresem przekazy pocztowe, pobraniowe, zleceniowe i czekowe P. K. O.

Przystąpienie do pocztowego obrotu rozrachunkowego następuje przez złożenie zgłoszenia wydawcy w urzędzie pocztowym.

**Dysponowanie rozrachunkiem.** Właściciel rozrachunku pocztowego otrzymuje książeczkę ze zleceniami i rozrachunkami, przez wypełnienie których może żądać:

1) wypłaty gotówki w urzędzie pocztowym osobie wymienionej w zleceniu,

2) odpisania z jego rozrachunku sum na pokrycie nadawanych przez niego przekazów i opłat na konta czekowe P. K. O. wraz z opłatami za przekazanie oraz na pokrycie innych należności pocztowo-telekomunikacyjnych,

3) przelania gotówki na innych rozrachunek pocztowy, otwarty w tym samym urzędzie.

**Stan rozrachunku.** O zmianach stanu rozrachunku urząd pocztowy zawiadamia właściciela, przysyłając mu listę rozrachunkową wraz z dowodami wpłaty, wypłaty i przelewu.

**Zamknięcie rozrachunku** następuje bądź na żądanie właściciela bądź z urzędu, jeżeli na rozrachunku niema żadnych pozostałości i obrotów w ciągu 3-ch miesięcy od daty ostatniego wpisu albo jeżeli jest pozostałość, ale niema obrotów w ciągu 6-ciu m. od ostatniego wpisu.

## Wpłaty na pocztowe rachunki bieżące.

Pocztowe rachunki bieżące służą do wpłat z tytułu należności państwowego przedsiębiorstwa „Polska Poczta, Telegraf i Telefon” jak np.: za abonament telefoniczny, za rozmowy międzymiastowe i t. p.

Wpłaty powinny być uskuteczniiane zapomocą specjalnych blankietów nadawczych, wydawanych bezpłatnie przez urzędy pocztowe.

Wpłaty na pocztowe rachunki bieżące nie podlegają opłatom.

## Pobrania.

Nadawca przesyłki poleconej, listu wartościowego lub paczki może obciążyć przesyłkę pobraniem, t. j. zlecić wydanie przesyłki adresatowi dopiero po wpłaceniu na imię nadawcy określonej sumy pieniężnej.

Najwyższa suma pobrania nie może przekraczać 5.000 zł.

Na przesyłce obciążonej pobraniem należy ponad adresem odbiorcy umieścić napis: „pobranie” i kwotę pobrania cyframi i słowami.

Zainkasowaną kwotę pobrania przekazuje poczta bezpośrednio nadawcy lub na jego żądanie wpłaca na konto czekowe w P. K. O.

W tym ostatnim przypadku powinien nadawca umieścić na przesyłce i na adresie pomocniczym napis: „Do wpisu na konto Nr. . . . . . Pana . . . . . w Pocztowej Kasie Oszczędności”.

Do paczek obciążonych pobraniem nadawca powinien dołączyć podwójny adres pomocniczy, którego pierwszą część stanowi właściwy adres pomocniczy, drugą zaś przekaz pobraniowy lub blankiet nadawczy P. K. O.

## Zlecenia pocztowe.

Na zlecenie klienta poczta dokonywa inkasa należności pieniężnych w walucie polskiej oraz inkasuje i protestu-

je weksle spowodu niezapłacenia sumy dłużnej według postanowień prawa wekslowego.

Zlecenie powinno być wysłane pod adresem urzędu miejsca przeznaczenia w takim czasie, aby urząd pocztowy mógł je w terminie wykonać, nie wcześniej jednak niż na 10 dni przed terminem płatności.

Urząd pocztowy zawiadamia dłużnika o nadejściu zlecenia i terminie płatności.

Zlecenie przedstawia się dłużnikowi do zapłaty w miejscowym obszarze pocztowym oraz w okręgu doręczeń listonosza wiejskiego.

Dłużnik zamieszkały w zamiejscowym obszarze pocztowym powinien zapłacić należność w urzędzie pocztowym.

Zleceniodawca może żądać przesłania zainkasowanej sumy bezpośrednio sobie lub wpłacenia na konto czekowe w P. K. O.

Termin zapłaty zleceń wynosi 7 dni dla dłużników, zamieszkałych w miejscowym obszarze pocztowym i 14 dni dla dłużników zamieszkałych poza tym obszarem.

Termin zapłaty weksła upływa w dniu sporządzenia protestu.

Zlecenie może być udzielone urzędowi pocztowemu zapomocą listu zleceniowego lub zlecenia inkasowego. W pierwszym wypadku poczta inkasuje należność na podstawie dokumentu wierzytelnościowego, w drugim zaś bez dokumentu.

**A. Listy zleceniowe.** List zleceniowy stanowi wykaz zleceniowy wraz z dokumentem wierzytelnościowym.

**Udzielanie zlecenia.** Zlecenie inkasa udziela zleceniodawca przez wypełnienie wykazu zleceniowego (z przekazem) i wysłanie go wraz z dokumentem w liście poleconym pod adresem urzędu pocztowego, który ma zlecenie wykonać.

**Dokumentem wierzytelnościowym** może być każdy dokument, który może stanowić podstawę do inkasa należności pieniężnych, jeśli opiewa na walutę polską i zawiera nazwisko i adres dłużnika oraz termin i miejsce płatności.

Kwota, na którą opiewa dokument wierzytelnościowy nie może w zasadzie przekraczać sumy 5.000 zł.

W jednym liście zleceniowym można przesłać powyżej 5 dokumentów wierzytelnościowych płatnych w różnych terminach i przez różnych dłużników. Do każdego dokumentu należy dołączyć wypełniony w/g nadruku wykaz zleceniowy i przekaz (lub blankiet nadawczy P. K. O.).

**Wykonanie zlecenia.** Urząd pocztowy inkasuje należność od dłużnika i wydaje mu dokument wierzytelnościowy. Zainkasowaną sumę urząd przekazuje za pomoca dołączonego przez zleceniodawcę przekazu (lub blankietu nadawczego P. K. O.).

W razie odmowy zapłaty urząd pocztowy zwraca dokument zleceniodawcy z zaznaczeniem powodu zwrotu.

**Inkaso i protest weksli.** Urzędy pocztowe inkasują weksle, których inkaso zlecił nadawca zapomocą listu zleceniowego.

Urzędy pocztowe sporządzają również protesty weksli spowodu niezapłacenia.

Urzędy pocztowe nie protestują weksli jeżeli:

- 1) weksel opiewa na sumę wyższą niż 2.000 zł,
- 2) weksel jest wystawiony w innym języku aniżeli polskim;

jednak weksle przeznaczone do protestu na obszarach województw: lwowskiego, tarnopolskiego, stanisławowskiego, wołyńskiego i poleskiego mogą być wystawione w języku **ukraińskim**; na obszarach województw poleskiego, nowogródzkiego, wileńskiego oraz powiatów grodzieńskiego i wołkowyskiego w województwie białostockim — w języku **białoruskim**; na obszarach powiatu święciańskiego i gminy olkienickiej w powiecie wileńsko-trockim — w języku **litewskim**; na obszarach województw pomorskiego, poznańskiego i śląskiego — w języku **niemieckim**.

3) weksel jest wystawiony zagranicą, lub na walutę zagraniczną, nawet jeśli weksel wystawiono na obszarze W. M. Gdańska;

4) weksel zawiera adres w potrzebie lub przyjęcie w potrzebie;

5) weksel ma być zaprotestowany przy przedłożeniu wótropisów lub odpisów tego samego weksla;

6) miejsce płatności weksla znajduje się poza miejscowym obszarem urzędu pocztowego; wyjątek stanowią weksle do 200 zł przeznaczone do protestu na obszarze województw: poznańskiego, pomorskiego i górnośląskiej części województwa śląskiego, jeżeli ich miejsce płatności znajduje się w granicach okręgu doręczeń listonosza wiejskiego.

Urząd przedstawia weksel do zapłaty, inkasuje należność i przesyła ją pod adresem wskazanym przez zleceniodawcę.

W razie odmowy zapłaty weksla, urząd dokonywa protestu spowodu niezapłacenia w/g postanowień prawa wekslowego.

W razie częściowej zapłaty weksla, urząd dokonywa protestu spowodu niezapłacenia pozostałej części sumy wekslowej.

**Miejscowe zlecenia wekslowe.** Weksle przeznaczone do inkasa i ewntualnego protestu w siedzibie urzędu nadawczego, mogą być nadawane zapomocą specjalnego wykazu weksli miejscowych.

Opłatę za inkaso może zleceniodawca przerzucić na dłużnika.

**B. Zlecenia inkasowe.** Zlecenia inkasa należności pieniężnej bez dokumentu wierzycielskiego udziela klient za pomocą blankietu zlecenia inkasowego, które wysyła pod adresem urzędu pocztowego, mającego zlecenie wykonać.

Zlecenie inkasowe powinno być opłacone znaczkami pocztowymi i nadane w urzędzie pocztowym w otwartej kopercie wraz z przekazem inkasowym.

W jednej kopercie adresowanej do jednego urzędu pocztowego można przesłać najwyżej 10 zleceń inkasowych, przy czem winny one być wpisane do spisu zleceń inkasowych.

Zleceniodawca może żądać, aby na wypadek nie zapłacenia, urząd doręczył dłużnikowi wezwanie do zapłaty, które musi być połączone z blankietem nadawczym P. K. O. Wezwanie jednak może być doręczone dłużnikowi tylko w tym przypadku, gdy mieszka on w miejscowym obszarze pocztowym lub w okręgu doręczeń listonosza wiejskiego.

## Sprzedż losów loterji.

Urzędy i agencje pocztowe, w miastach mających mniej niż 25.000 mieszkańców w/g ostatniego spisu ludności, mogą sprzedawać losy Polskiej Loterji Państwowej Klasowej na warunkach ustalonych dla zwykłych kolektur, przez Generalną Dyrekcję Loterji Państwowej.

Losy sprzedawane przez urzędy pocztowe zaopatrzone są w odcisk pieczęci urzędu pocztowego oraz Generalnej Dyrekcji Loterji.

Sprzedż, wymiana i odnawianie losów w urzędach pocztowych może się odbywać do godz. 12 dnia poprzedzającego ciągnięcie.

Urzędy pocztowe wypłacają tylko te wygrane, nieprzewyższające 300 zł za cały los, które padły na losy sprzedane w tych urzędach; większe wygrane wypłaca Generalna Dyrekcja Loterji Państwowej.

## Sprzedż znaczków stemplowych.

Wszystkie urzędy pocztowe sprzedają znaczki stemplowe i blankiety wekslowe po cenie nominalnej.

## Wypłata świadczeń ubezpieczeniowych i emerytalnych.

Urzędy pocztowe wypłacają świadczenia ubezpieczeniowe miesięczne i jednorazowe oraz zaopatrzenia emerytalne (emerytury, pensje wdowie i sieroce), renty inwalidzkie i inne stałe zaopatrzenia, wypłacane z funduszków Skarbu Państwa lub przedsiębiorstwa Państwowego „Polska Poczta, Telegraf i Telefon”.

## Pocztowa Kasa Oszczędności.

Pocztowa Kasa Oszczędności, jest państwową instytucją kredytową, której zbiorcami są wszystkie urzędy pocztowe.

Do zakresu czynności urzędów pocztowych na rzecz P. K. O. należą wpłaty i wypłaty w obrocie czekowym i oszczędnościowym oraz akwizycja ubezpieczeń i inkaso składek ubezpieczeniowych.

## Obrót oszczędnościowy.

### A. Wkłady oszczędnościowe zwykłe.

**Wydawanie książeczek.** Urzędy pocztowe wydają książeczki oszczędnościowe P. K. O. oraz przyjmują wpłaty i dokonywują wypłat.

Książeczkę wydaje urząd pocztowy natychmiast po zgłoszeniu się klienta w urzędzie.

**Zastrzeżenia.** Właściciel książeczki może zastrzec specjalny charakter książeczki a mianowicie:

1) żądać wydania książeczki na imię osoby trzeciej, która będzie właścicielem oszczędności, choć prawo dysponowania oszczędnościami przysługiwać będzie wyłącznie składającemu do chwili zgłoszenia się właściciela w urzędzie i złożenia podpisu w książeczce.

2) zrzec się prawa podejmowania oszczędności bez uprzedniego wypowiedzenia.

3) zrzec się prawa podjęcia oszczędności do czasu spełnienia się warunku (np. ślubu, złożenia egzaminu i t. p.),

4) przeznaczyć oszczędności na pogrzeb; właściciel takiej książeczki, może nią dowolnie rozporządzać, ale w razie śmierci P. K. O. wypłaca pieniądze tylko tej osobie, która udowodni, że zajęła się pogrzebem.

Wpłaty mogą być dokonywane w każdym urzędzie pocztowym przez właściciela książeczki lub osobę trzecią.

Wypłaty z książeczek oszczędnościowych mogą być dokonywane tylko raz dziennie do wysokości 100 zł (wypłaty doraźne).

Wypłata sumy pieniężnej ponad 100 zł wymaga uprzedniego wypowiedzenia w P. K. O.

W celu wypowiedzenia tej sumy, należy wypełnić dowód wypowiedzenia i przesłać go do P. K. O., która nadesłę urzędowi pocztowemu, zezwolenie na wypłatę. Zezwolenie to ważne jest w ciągu 30 dni.

Właściciel książeczki może upoważnić do podjęcia oszczędności inną osobę wydając jej „pełnomocnictwo do podjęcia wypłaty”, którego blankiet wydają urzędy pocztowe bezpłatnie. Ponadto właściciel powinien dołączyć wyrażenie podpisane przez siebie dowód wypłaty. Podpis właściciela powinien być uwierzytelniony przez sąd, urząd gminy, policję i t. p.

Uwierzytelnienie podpisu nie jest wymagane, jeżeli wypłata została wypowiedziana, a właściciel podał na pełnomocnictwie obrane przez siebie hasło.

**Oprocentowanie.** Dla dopisania odsetek do kapitału można przesłać książeczkę do P. K. O. za pośrednictwem urzędu pocztowego.

**Zagubienie książeczki** właściciel powinien niezwłocznie zgłosić w urzędzie pocztowym.

**Zamiana zużytych książeczek** może być dokonywana za pośrednictwem urzędu pocztowego.

**Cesja książeczki** (przeniesienie prawa własności) może być dokonana w urzędzie pocztowym w obecności osób zainteresowanych.

## B. Wkłady oszczędnościowe premjowane.

Urzędy pocztowe wydają książeczki na premjowane wkłady oszczędnościowe, zawierające poręczenie wypłaty określonej sumy po 10 latach lub wcześniej w razie wylosowania książeczki.

Warunki każdej nowej serji ustala P. K. O. i podaje do publicznej wiadomości.

## Obrót czekowy.

Otwarcie konta czekowego następuje przez wypełnienie deklaracji, którą wydają bezpłatnie wszystkie urzędy pocztowe i wpłacenie pierwszej wkładki w wysokości przynajmniej 10 zł oraz należności za: 1) zamówione druki (czeki, blankiety nadawcze i t. d.), 2) listę uczestników obrotu czekowego, 3) egzemplarz przepisów o obrocie czekowym.

Wpłaty w obrocie czekowym mogą być uskuteczniane w urzędach pocztowych zapomocą blankietów nadawczych. Wysokość wpłaty nie podlega ograniczeniu.

Wypłaty w obrocie czekowym dokonywane są przez urzędy pocztowe na podstawie przekazów czekowych P.K.O., które doręcza się do rąk własnych adresata.

**Zamknięcie konta** następuje na pisemne żądanie właściciela, skierowane do centrali P. K. O. w Warszawie.

## Ubezpieczenia na życie w P. K. O.

Urzędy pocztowe dokonują akwizycji ubezpieczeń na życie w P. K. O. oraz inkasują składki ubezpieczeniowe na warunkach ustalonych przez Poczta Kasę Oszczędności.

## C. Służba oddawcza.

Służba oddawcza polega na doręczaniu względnie wydawaniu przesyłek pocztowych i pieniężnych adresatom.

### Obszary pocztowe.

Dla celów doręczania przesyłek terytorjum całego Państwa jest podzielone na obszary pocztowe, obsługiwane przez placówki pocztowe.

Obszar pocztowy dzieli się na miejscowy i zamiejscowy. Przez **obszar miejscowy** należy rozumieć, miejscowość na terenie której ma siedzibę urząd pocztowy (np. miasteczko wraz z przylegającymi osiedlami).

**Obszar zamiejscowy** stanowi pozostała część obszaru pocztowego (wsie okoliczne, osiedla odległe od miasteczka). W miejscowym obszarze pocztowym poczta doręcza adresatom do domu przesyłki listowe zwykłe i polecane (bez pobrania) oraz zawiadomienia o nadeszłych przesyłkach rejestrowanych. Ponadto przedstawia do wypłaty zlecenia inkasowe i dokumenty wierzytelnościowe oraz dokonywa protestów weksli spowodu niezapłacenia. W większych miastach doręcza się do domu również paczki, przekazy pocztowe i t. d.

W zamiejscowym obszarze pocztowym, zwykłe przesyłki listowe (z wyjątkiem druków bezadresowych i ulotek) oraz zawiadomienia o nadeszłych przesyłkach rejestrowanych doręczają adresatom organa samorządu terytorjalnego.

Wyjątek stanowią obszary województw zachodnich i niektóre miejscowości podmiejskie, letniskowe i uzdrowskowe, gdzie przesyłki pocztowe w zamiejscowym obszarze pocztowym doręcza się przez listonoszów wiejskich.

Terminy podjęcia przesyłek w urzędzie pocztowym licząc od dnia nadejścia wynoszą: dla zwykłych i polecanych przesyłek listowych bez pobrania — 14 dni w miejscowym i 30 dni w zamiejscowym obszarze pocztowym; dla innych przesyłek 7 i 14 dni.

## Adresat.

Do podjęcia przesyłki uprawniony jest wyłącznie adresat lub osoba przez niego upoważniona.

Urząd pocztowy (listonosz) może żądać wylegitymowania się nieznanego mu adresata. Za dokumenty, stwierdzające tożsamość adresata uważa się wszelkie dokumenty zaopatrzone w fotografię wystawioną przez władze administracji rządowej lub samorządowej. Dokumentem takim jest również pocztowa karta tożsamości, której wydania można żądać w urzędzie pocztowym.

Uprawnionym do odbioru przesyłki jest adresat wymieniony w adresie przesyłki, albo osoba do tego upoważniona.

- 1) z mocy prawa (np. syndyk, kurator, opiekun),
- 2) regulaminem władz publicznych (np. kierownik szpitala, zakładu poprawczego, więzienia, klasztoru),
- 3) pisemnem upoważnieniem adresata (pełnomocnictwa pocztowego), złożonego uprzednio w urzędzie pocztowym.

## Doręczanie zastępcze.

Przesyłki listowe zwykłe i polecane, paczki i przekazy do 200 zł mogą być doręczane w miejscu wskazanem w adresie zamiast do rąk własnych — dorosłemu członkowi rodziny lub domownikowi (np. służąca).

## Zastrzeżenie odbioru.

Adresat może zastrzec sobie odbiór w urzędzie pocztowym nadchodzących pod jego adresem przesyłek zapomocą: skrytki lub przegródki pocztowej, torby zamykanej lub księgi odbiorczej.

**Skrytka pocztowa.** Do skrytki pocztowej, do której dostęp ma właściciel w godzinach otwarcia urzędu, urząd pocztowy wkłada zwykłe przesyłki listowe i zawiadomienia o nadeszłych przesyłkach rejestrowanych. Skrytkę pocztową może wynająć każda osoba, pod warunkiem uiszczania stałej opłaty miesięcznej.



Przegródka pocztowa jest przeznaczona wyłącznie dla osób zamieszkałych w zamiejscowym obszarze pocztowym oraz dla władz administracji rządowej i samorządowej.

Przegródki dostępne są w czasie godzin urzędowych.

**Torba zamykana.** Osoby zamieszkałe w zamiejscowym obszarze pocztowym oraz władze i urzędy administracji rządowej i samorządowej mogą zastrzec odbiór zwykłych przesyłek listowych oraz zawiadomień o przesyłkach rejestrowanych zapomocą torby zamykanej. Torbę przynosi do urzędu posłaniec właściciela torby, do której urząd pocztowy wkłada przesyłki i torbę zamyka przechowywanym w urzędzie kluczykiem. Drugi kluczyk otrzymuje właściciel torby.

**Księga odbiorcza,** wypełniona odpowiednio przez właściciela upoważniona okaziciela książki do podejmowania w imieniu adresata zwykłych przesyłek listowych, przesyłek rejestrowanych lub zawiadomień o ich nadejściu oraz do potwierdzania ich odbioru.

Wydania książki odbiorczej może żądać tylko osoba zamieszkała w zamiejscowym obszarze pocztowym.

### Dosyłanie i zwrot.

Przesyłki niedoręczone adresatowi zwracane są do miejsca nadania. Wyjątek stanowią druki zwykłe i próbki towarów, które zwraca się nadawcy jedynie w przypadku wyraźnego żądania, umieszczonego na przesyłce, oraz druki bezadresowe i ulotki.

Dosyłanie i zwrot przesyłek listowych, zleceń, listów wartościowych i przekazów odbywa się bezpłatnie z tym zastrzeżeniem, że przekazy telegraficzne dosyła się bezpłatnie tylko drogą pocztową.

### Niedoręczalność.

Przesyłki niedoręczalne t. j. przesyłki, które nie mogą być z jakichkolwiek powodów doręczone odbiorcy lub zwrócone nadawcy przesyłane są do urzędu niedoręczalnych przesyłek przy Dyrekcji O. P. i T. Wykaz niedoręczalnych przesyłek rejestrowanych jest wywieszany w urzędzie pocztowym na przeciąg 4 tygodni.

Urząd niedoręczalnych przesyłek otwiera je komisyjnie celem stwierdzenia nazwiska i adresu nadawcy (odbiorcy), nie wglądając w samą treść korespondencji.

W braku wskazówek co do osoby, której przesyłkę należy doręczyć, przesyłki przechowuje się przez 3 m. poczem następuje komisyjne zniszczenie przesyłek.

Przesyłki zawierające przedmioty wartościowe, pieniądze i t. p. przechowuje się przez 6 m. poczem następuje sprzedaż w drodze przetargu a uzyskana gotówka jest przechowywana do dyspozycji właściciela w ciągu 3 lat, poczem

przechodzi na własność przedsiębiorstwa „Polska Poczta, Telegraf i Telefon”.

### Reklamacje.

Nadawca przesyłki pocztowej (z wyjątkiem druków bezadresowych i ulotek) może po uiszczeniu taryfowej opłaty żądać informacji, dotyczących losu przesyłki.

Żądanie to może nadawca zgłosić w każdym urzędzie pocztowym. Przy reklamacji przesyłki rejestrowanej nadawca powinien przedstawić dowód nadania.

W razie stwierdzenia winy organów pocztowych, zwraca się nadawcy opłatę reklamacyjną.

Reklamacje można wnosić w ciągu 3 lat od dnia wysłania przesyłki.

### Odpowiedzialność poczty.

Zarząd pocztowy wypłaca tytułem odszkodowania za przesyłki rejestrowane:

1) za zaginięcie polecanej przesyłki listowej bez względu na jej faktyczną wartość w obrocie wewnętrznym sumę odpowiadającą 50-ciofoldnej opłacie za polecenie t. j. obecnie 15 zł, w obrocie zagranicznym zaś — równowartość 50 franków w złocie;

2) za zaginięcie, ubytek lub uszkodzenie przesyłki wartościowej (listu lub paczki) — sumę odpowiadającą faktycznym stratom, najwyżej jednak do wysokości sumy, podanej przez nadawcę jako wartość;

3) za zaginięcie, ubytek lub uszkodzenie paczki zwykłej — sumę odpowiadającą faktycznym stratom, najwyżej jednak kwotę równą pięciokrotnej najniższej opłacie za paczkę 1 kg pomnożonej przez wagę danej paczki w kg; w obrocie zagranicznym zaś — najwyżej równowartość w złotych sumy 10, 25, 40, 55 lub 70 franków w złocie zależnie od wagi paczki (1, 5, 10, 15 lub 20 kg);

4) za przekazy i wpłaty na rachunek P. K. O. — kwoty wpłacone, przy wypłatach zaś na rachunek P. K. O. — za prawidłowość wypłaty;

5) za przesyłki pobraniowe — jak za przesyłki tego samego rodzaju bez pobrania, za zainkasowane sumy pobrania zaś — jak za przekaz;

6) za zaginięcie listu zleceniowego — jak za list polecony, za zainkasowane sumy, zaś jak — za przekaz;

Roszczenia o odszkodowanie powinny być złożone w ciągu 1 roku od dnia następnego po dniu nadania przesyłki, a przy przekazach oraz wpłatach i wypłatach na rachunek P. K. O. — w ciągu 18 m.

Prawo do odszkodowania przysługuje nadawcy. Przechodzi ono na odbiorcę, jeżeli przyjął przesyłkę z zastrzeżeniem żądania odszkodowania.

## C Z Ę Ś Ć II. TELEGRAF.

Służbę telegraficzną wykonują wszystkie placówki pocztowo - telekomunikacyjne oraz stacje kolejowe, wymienione w spisie urzędów, które wykonywują służbę telegraficzną w zakresie pełnym lub ograniczonym.

### Układ telegramu.

Telegram składa się z adresu, treści i podpisu.

**Adres telegramu** musi zawierać wszystkie dane umożliwiające właściwe i szybkie doręczenie telegramu t. zn. imię i nazwisko adresata (i ewentualne nazwisko osoby, u której adresat chwilowo przebywa), ulica, Nr. domu i mieszkania oraz nazwę urzędu p. t. miejsca przeznaczenia, na-

pisane w takiej kolejności jak wyliczono, przyczem nazwa urzędu p. t. powinna być wymieniona jako ostatnie słowo adresu.

W każdym razie adres telegramu musi zawierać przynajmniej nazwisko adresata i nazwę urzędu p. t. miejsca przeznaczenia.

Nazwa urzędu p. t. musi być napisana w brzmieniu urzędowym t. j. podanem w spisie urzędów. Nie powinno się zatem pisać np. Rudniki, lecz Rudniki k/Jaszun.

Nazwę urzędu p. t. w adresie telegramu liczy się zaw sze za jeden wyraz bez względu na ilość zawartych w nim słów.

Adres może być również skrócony, jeżeli adresat zarejestrował i opłacił skrót w urzędzie p. t. (np. Poljournal, Warszawa, oznacza administrację „Gazety Polskiej” w Warszawie, ul. Szpitalna 7).

**Tekst telegramu** może być napisany w języku jawnym lub tajnym alfabetem łacińskim lub cyframi. Telegramy bez tekstu lub z tekstem, zawierającym wyłącznie znaki pisarskie nie są dozwolone.

Telegram jest uważany za napisany w języku jawnym, gdy użyte wyrazy tworzą zdanie zrozumiałe w jednym z języków dopuszczonych do korespondencji telegraficznej (nowoczesne języki europejskie, japoński, hebrajski, łaciński esperanto i żargon (jidysz).

Poszczególne wyrazy mogą być wzięte z kilku języków, ale po przetłumaczeniu na jeden język, treść musi się składać ze zdań zrozumiałych.

Język tajny może być umówiony lub szyfrowy.

Telegram uważa się za napisany w języku umówionym, gdy użyte wyrazy bądź sztuczne bądź rzeczywiste, nie mające jednak tego samego znaczenia co w języku z którego zostały zapożyczone, nie tworzą zdań zrozumiałych w jednym z dopuszczonych do korespond. telegr. języków. Wyrazy języka umówionego nie mogą zawierać więcej niż 5 liter, ale budowa ich może być dowolna.

Telegram uważa się za napisany w języku szyfrowym gdy wyrazy są zastąpione przez cyfry lub litery, grupy ich lub szeregi o znaczeniu niewiadomem. Łączenie w jedną grupę cyfr i liter jest niedozwolone.

Podpis na telegramie nie jest rzeczą konieczną, ale telegramy adresowane do władz i urzędów państwowych powinny być zaopatrzone w podpis nadawcy.

Podpis nadawcy jak również tekst telegramu mogą być uwierzytelnione przez organa państwowe (sąd, notariusz, urząd gminy, policji).

Wyrazy uwierzytelnienia przeznaczone do otelegrafowania podlegają opłacie.

Adres nadawcy na telegramie jest pożądany, ale niekonieczny. Wyjątek stanowią telegramy podlegające doręczeniu w zamiejscowym obszarze pocztowym, telegramy ze znakiem „PC”, „PCP” i „FS”.

Poprawki w telegramie są dozwolone pod warunkiem omówienia poprawki i podpisania omówienia na oryginale telegramu.

## Opłaty.

Wysokość opłaty za telegram zależy od ilości wyrazów, rodzaju telegramu i języka, w którym telegram został napisany

Za jeden wyraz uważa się każde zgodne z duchem języka połączenie liter oraz cyfry, znaki przestankowe i podkreślenia.

Wyraz zawierający ponad 15 liter — w telegramie napisanym w języku jawnym i ponad 5 — w języku tajnym, podlega opłacie za dwa wyrazy.

Od opłat wolne są:

1) telegramy meteorologiczne Państwowego Instytutu Meteorologicznego, jego stacji i obserwatorów oraz zawiadawców portów lotniczych, jak również komunikaty i zawiadomienia lotnicze i lotniczo-meteorologiczne,

2) telegramy wysyłane do właściwych władz o pomoc w przypadkach napadów rabunkowych, pożarów, epidemii, katastrof, nieszczęśliwych wypadków lotniczych i przymusowych lądowań, jak również innych nieszczęść, spowodowa-

nych żywiołowymi zdarzeniami, lotnicze ostrzeżenia meteorologiczne o nagłej a niebezpiecznej dla żeglugi powietrznej zmianie warunków atmosferycznych;

3) telegramy władz wojskowych, administracji ogólnej i władz bezpieczeństwa w czasie mobilizacji, wojny lub w okresie gdy tego będzie wymagał interes obrony Państwa, stwierdzony uchwałą Rady Ministrów.

Każdy telegram powinien być opłacony przy nadaniu z wyjątkiem telegramów:

1) nadawnych telefonem, lub telegraficznie,

2) nadawanych na rachunek złożonej w urzędzie załączki,

3) oznaczonych wskazówką = FS =, = przez posłańca = (w obrocie zagr. = expres) lub = collect =

## Nadawanie telegramów.

Telegramy można nadawać we wszystkich urzędach, agencjach, i pośrednictwach ze służbą telegraficzną lub telefoniczną jak również stacjach kolejowych pełniących pomocniczą służbę telegraficzną.

Podróźni w pociągach dalekobieżnych mogą nadawać telegramy o ograniczonej ilości wyrazów (14), u konduktora pociągu.

Telegramy przyjmują również listonosze wiejscy oraz poczty peronowe.

Telegram może być nadany bezpośrednio w urzędzie pt. lub wrzucony do skrzynki listowej. W tym ostatnim przypadku telegram musi być opłacony przez nalepienie znaczków pocztowych w odpowiedniej wysokości na telegramie.

Telegram może być również nadawany (i odbierany) telefonem. Prawo to jednak przysługuje tylko tym abonentom telefonicznym, którzy złożyli w urzędzie p. t. deklarację, że przyjmują odpowiedzialność za wszystkie telegramy nadane z ich telefonu oraz że opłatę za nie będą uiszczać w przepisanych terminach.

## Unieważnienie nadanych telegramów.

Nadawca może żądać unieważnienia lub wstrzymania nadanego telegramu. Żądanie zgłasza się pisemnie wraz z dowodem nadania; w braku dowodu nadania, nadawca powinien wskazać czas nadania i przybliżoną treść telegramu.

## Doręczanie telegramów.

Telegramy adresowane do osób zamieszkałych w miejscowym obszarze pocztowym urzędu oddawczego, z wyjątkiem telegramów = ELT = i = Rek = oraz tych, których treść została uprzednio zakomunikowana adresatowi telefonicznie, doręczane są przez umyślnych posłańców w godzinach od 6 — 22. Telegramy pilne (D), telegramy których doręczenia zażądał nadawca (nocny) jak również te, z których treści można wywnioskować, że są pilne, doręcza się także w porze nocnej (od g. 22 do 6).

Telegramy adresowane do osób zamieszkałych w zamiejscowym obszarze urzędu oddawczego, jeśli są zaopatrzone przed adresem we wskazówki = przez posłańca = XPP = lub = XPT = doręczone są przez umyślnych posłańców.

Telegramy niezaopatrzone w takie wskazówki są doręczane przez pocztę za pośrednictwem organów samorządu terytorjalnego.

Telegram doręcza się adresatowi lub w jego zastępstwie w lokalu adresata jednemu z dorosłych członków rodziny, właścicielowi mieszkania, współlokatorowi lub służbie domowej; tego rodzaju zastępcze doręczenie nie jest możliwe, jeśli nadawca telegramu lub adresat zażądał doręczenia telegramu do rąk własnych adresata, co nadawca może skutecznie, stawiając na telegramie znak = MP =, adresat zaś, składając pisemne żądanie w miejscowym urzędzie p. t.

### Dosyłanie telegramów.

Jeśli nadawca życzy sobie, aby w razie nieobecności adresata w miejscowości wskazanej w adresie telegramu, telegram był dostany telegraficznie do nowego miejsca pobytu, powinien na telegramie umieścić wskazówkę = FS =.

Jeżeli adresat życzy sobie, aby nadchodzące pod jego adresem telegramy były mu dosyłane telegraficznie do nowego miejsca pobytu, powinien złożyć pisemne oświadczenie w miejscowym urzędzie p. t.

### Telegramy niedoręczone.

O niedoręczeniu telegramu z jakiegokolwiek powodu powiadamia się nadawcę, wymieniając powód niedoręczenia.

### Kolejność odtelegrafowywania telegramów.

Przy odtelegrafowywaniu przyjętych przez urząd p. t. telegramów obowiązuje kolejność następująca:

- 1) telegramy adresowane do właściwych władz państwowych o pomoc w przypadkach napadów rabunkowych, katastrof kolejowych i klęsk elementarnych oraz telegramy adresowane do Prezydenta Rzeczypospolitej Polskiej o ulaskawienie,
- 2) państwowe,
- 3) meteorologiczne,
- 4) służbowe
- 5) prywatne błyskawiczne,
- 6) prywatne pilne,
- 7) prasowe P. A. T.,
- 8) prywatne zwykłe,
- 9) prasowe,
- 10) okolicznościowe.
- 11) nieśpieszne.
- 12) listowe,
- 13) telegramy - reklamy.

### Rodzaje telegramów.

Oprócz telegramów zwykłych istnieją telegramy o charakterze niższym, które są przyjmowane za opłatą zniżoną.

Telegramy te nadawca oznacza odpowiednim znakiem umownym wskazanym przy każdym rodzaju telegramu.

#### 1. Telegram miejscowy (bez znaku).

Telegram miejscowy dopuszczony jest tylko w obrębie tej samej miejscowości.

#### 2. Telegram nieśpieszny (LC).

Telegram nieśpieszny dopuszczony jest w obrocie z krajami pozaeuropejskimi. Telegram listowy doręcza się przez umyślnego posłańca.

Tekst telegramu musi być napisany w języku jawnym.

#### 3. Telegram listowy (ELT).

Telegram listowy dopuszczony jest zarówno w obrocie wewnętrznym jak i zagranicznym europejskim. Telegram listowy doręcza się adresatowi za pośrednictwem poczty, jak list zwykły. Opłatę pobiera się najmniej za 25 wyrazów. Tekst telegramu musi być zredagowany w języku jawnym.

Ze specjalnych zleceń nadawcy dozwolone są: WP, RP, GP, TR, Lx.

#### 4. Telegram okolicznościowy (XLT).

Telegram okolicznościowy dopuszczony jest zarówno w obrocie wewnętrznym jak i zagranicznym. Telegram okolicznościowy jest doręczany przez umyślnego posłańca.

Treść telegramu w obrębie wewnętrznym może zawierać wyłącznie życzenia z okazji świąt Bożego Narodzenia, Nowego Roku i Wielkiej Nocy wszystkich wyznań oraz z okazji wesel, urodzin, imienin i różnych uroczystości jak również wyrazy żalu i współczucia spowodu zgonów, nieśczęść i t. p.

Wobecnie zagranicznym telegram = XLT = może zawierać tylko życzenia z okazji świąt Bożego Narodzenia i Nowego Roku.

Ze specjalnych zleceń nadawcy dozwolone są WP, XPP, XPT, pocztą, PR, GP, Lx.

#### 5. Telegramy gratulacyjne z ustalonym tekstem (G).

Telegramy te są dopuszczone wyłącznie w obrocie z krajami pozaeuropejskimi. Telegramy te mogą być wysyłane z okazji świąt Bożego Narodzenia, Nowego Roku i Wielkiej Nocy wyznań chrześcijańskich oraz Nowego Roku wyznania mojżeszowego.

Istnieje kilkanaście tekstów w różnych językach, z których których nadawca może wybrać tekst, który mu najbardziej odpowiada.

#### 6. Telegram prasowy (presse).

Telegram prasowy jest dopuszczony zarówno w obrocie wewnętrznym jak i zagranicznym.

Telegramy prasowe mogą nadawać prasowe agencje telegraficzne i korespondenci pism do redakcyj lub agencji prasowych, za okazaniem legitymacji dziennikarskiej. Telegramy prasowe mogą zawierać wiadomości przeznaczone do rozpowszechnienia w prasie z wyjątkiem wiadomości o charakterze reklamy oraz takich, za których umieszczenie w piśmie, pisma te pobierałyby opłatę.

Tekst telegramu musi być zredagowany w języku jawnym.

Ze specjalnych zleceń nadawcy dozwolone są w obrocie wewnętrznym WP, TMx.

#### 7. Telegram w języku umówionym (CDE).

Telegramy w języku umówionym dopuszczone są zarówno w obrocie wewnętrznym jak zagranicznym, a każdy wyraz telegramu w języku umówionym czy to rzeczywisty czy sztuczny nie może zawierać więcej niż 5 liter.

#### 8. Radjotelegram listowy morski (SLT).

Radjotelegramy listowe morskie mogą być nadawane ze statków: Batory, Kościuszko, Piłsudski, Polonia i Pułaski — do wszystkich miejscowości w Polsce.

#### 9. Telegram - reklama (Rek).

Telegram — reklama jest przeznaczony wyłącznie dla celów reklamy i może zawierać tylko zaoferowanie zbytu towarów lub usług. Telegram - reklama może być nadany do nieograniczonej ilości adresatów w jednej lub w kilku miejscowościach za bardzo niską opłatą. Najmniejsza ilość adresów — 50.

Telegramy — reklamy doręcza się adresatom za pośrednictwem poczty jak listy zwykłe.

#### 10. Telegramy służące do oferowania (Pd) lub zamawiania (Zm) artykułów żywnościowych.

Telegram oznaczony znakiem = Pd = służy do oferowania artykułów żywnościowych do sprzedaży. Telegram

= Pd = musi być adresowany do urzędu w siedzibie województwa i stąd jest roztelegrafowywany do wszystkich urzędów w siedzibie starostw.

Telegram — oferujący artykuły żywnościowe musi zawierać:

- 1) nazwę artykułu żywnościowego,
- 2) ilość i cenę jednostkową,
- 3) sposób przekazania należności,
- 4) podpis w formie zarejestrowanego skrótu firmy,
- 5) nazwę urzędu, w którym skrót został zarejestrowany.

Telegramy = Pd = wywieszają się w lokalach urzędów p. t. w siedzibach starostw na przeciąg 7 dni.

Telegram = Zm = służy do zamawiania artykułów żywnościowych, zaofiarowanych zapomocą telegramu = Pd. = Telegram = Zm = musi zawierać skrót pocztowy adresata i nazwę urzędu p. t. w którym skrót jest zarejestrowany, treść zamówienia i dokładny adres zamawiającego.

### 11. Telegram o kilku adresach (TMx).

Nadawca telegramu może żądać, aby telegram doręczono kilku osobom zamieszkałym w tej samej miejscowości lub też by doręczono jednej osobie, posiadającej kilka lokali w tej samej miejscowości.

### 12. Telegram morski (radjotelegram).

Telegram morski jest dopuszczony w obrocie między statkami morskimi, a stacjami lądowymi (nadrzeźnami).

Ze specjalnych zleceń nadawcy dozwolone są: RPx, Tc, Pc, PCP, TMx, D i = expres =.

### 13. Telegram o wielokrotnym miejscu przeznaczenia.

Są to komunikaty radjotelegraficzne lub radjotelefoniczne, dla których miejscem nadania może być urząd krajowy lub zagraniczny, miejscem przeznaczenia zaś — dowolna ilość urzędów lub stacyj zarówno krajowych jak i zagranicznych.

Telegramy te nie zawierają adresów poszczególnych odbiorców, lecz tylko wyraz umówiony.

Treść komunikatów może zawierać wiadomości polityczne, handlowe, giełdowe i t. p. z wyłączeniem wiadomości o charakterze prywatnym.

Komunikaty mogą nadawać i odbierać te osoby, które otrzymały na to zezwolenie Ministerstwa Poczty i Telegrafów.

## Specjalne zlecenia nadawcy.

Nadawca może żądać specjalnego traktowania telegramu, oznaczając go odpowiednią wskazówką (znakami umówionymi).

Wskazówkę uważa się za jeden wyraz płatny telegramu (z wyjątkiem CDE.).

= D = żądanie traktowania telegramu jako pilnego, t. j. posiadającego pierwszeństwo przed zwykłymi telegramami prywatnymi i służbowymi.

= E = W obrocie z niektórymi państwami europejskimi dopuszczone są telegramy błyskawiczne, mające pierwszeństwo przed telegramami pilnymi. Miejscem przeznaczenia telegramu błyskawicznego może być tylko urząd ze służbą nocną, a adresat musi posiadać telefon, gdyż treść telegramu podaje się adresatowi telefonicznie.

= Lx = żądanie doręczenia telegramu na ozdobnym blankiecie i w ozdobnej zamkniętej kopercie w/g wzoru wybranego przez nadawcę.

= TC = żądanie sprawdzania prawidłowego odbioru telegramu przez wszystkie urzędy pośredniczące.

= PC = żądanie telegraficznego zawiadomienia o doręczeniu telegramu,

= PCP = żądanie zawiadomienia o doręczeniu telegramu zapomocą kartki pocztowej,

= FS = żądanie dostania telegramu za adresatem na wypadek wyjazdu adresata do innej miejscowości. Nadawca może wskazać kolejny adres odbiorcy lub żądać ustalenia tego przez urząd oddawczy. Opłatę za dostanie uiszcza adresat, a w razie odmowy ze strony adresata — nadawca,

= XPP = żądanie doręczenia telegramu osobie zamieszkałej w zamiejscowym obszarze pocztowym urzędu oddawczego. Nadawca jest obowiązany złożyć zaliczkę na opłacenie umyślnego posłańca oraz uiszczyć opłatę za kartkę pocztową (jeżeli chce, aby zawiadomienie o opłaceniu posłańca przesłano pocztą; znak — XPP) lub za telegram (jeżeli zawiadomienie ma nastąpić telegraficznie; znak — XPT).

Należność posłańca uzależniona jest od odległości urzędu oddawczego od miejsca zamieszkania adresata.

Różnicę zaliczki i sumy wypłaconej posłańcowi zwraca się nadawcy.

= express = (lub = przez posłańca =) żądanie doręczenia telegramu osobie zamieszkałej w zamiejscowym obszarze pocztowym urzędu oddawczego i pobrania opłaty za doręczenie od adresata.

W razie nieuiszczenia opłaty przez adresata, opłatę jest obowiązany uiszczyć nadawca.

= RPx = żądanie przyjęcia od adresata bezpłatnego telegramu do wysokości kwoty wpłaconej przez nadawcę (zamiast x nadawca powinien wpisać kwotę wpłaconą na odpowiedź np. RP 2 zł.).

Przy doręczaniu adresatowi telegramu, urząd oddawczy wręcza mu blankiet telegraficzny (kupon na odpowiedź), który może adresat wypełnić i nadać bądź bezpośrednio doręczającemu listonoszowi, bądź w urzędzie p.—t. w ciągu 3 m. od dnia wystawienia kuponu.

Telegram — odpowiedź może być wysłany pod dowolnym adresem do dowolnej miejscowości.

= WP = żądanie wysłania telegramu przez urząd nadawczy w terminie zastrzeżonym przez nadawcę. Termin wysłania powinien nadawca oznaczyć na oryginale telegramu,

= pocztą = żądanie doręczenia telegramu jako listu zwykłego,

= PR = żądanie doręczenia telegramu jako listu poleconego,

= GP = żądanie zatrzymania telegramu na poczcie, jako listu zwykłego (poste restante),

= GPR = żądanie zatrzymania telegramu na poczcie jako listu poleconego poste restante,

= TR = żądanie zatrzymania telegramu w telegrafii (telegraphe restante),

= MP = żądanie doręczenia telegramu do rąk własnych adresata.

O niemożności doręczenia telegramu do rąk własnych zawiadamia się nadawcę bezpłatnym telegramem służbowym.

= CTA = żądanie podania do wiadomości każdego adresata nazwisk innych odbiorców telegramu zaopatrzonego wskazówką = TMx = (telegram doręczany kilku osobom),

= TF = żądanie wydania telegramu adresatowi telefonem. Po wskazówce TF nadawca powinien podać Nr telefonu adresata.

= **otwarty** = żądanie doręczenia telegramu adresatowi w stanie otwartym,

= **dniem** = żądanie doręczenia telegramu w godzinach od 7 do 22,

= **nocą** = żądanie doręczenia telegramu o każdej porze dnia i nocy.

### Reklamacje.

Wszelkie reklamacje w sprawie nadania, przesłania i doręczenia telegramu należy wnosić do urzędu p. t. za pośrednictwem którego telegram był nadany lub doręczony.

Reklamacja podlega opłacie, którą zwraca się reklamującemu w razie stwierdzenia, że reklamacja była uzasadniona.

## Odpowiedzialność przedsiębiorstwa

### „Polska Poczta, Telegraf i Telefon”.

Przedsiębiorstwo państwowe „Polska Poczta, Telegraf i Telefon” nie ponosi odpowiedzialności materialnej za szkody wynikłe z niedoręczenia, zniekształcenia lub spóźnienia telegramu.

Odpowiedzialność przedsiębiorstwa ogranicza się jedynie do zwrotu pobranych opłat lub ich części.

Zwrotowi podlegają opłaty:

1) za telegram, który z winy telegrafu nie doszedł do miejsca przeznaczenia;

2) za telegram, którego przesłanie zostało wstrzymane wskutek przerwy w komunikacji, ze względu na co nadawca zażądał jego unieważnienia;

3) za telegram, który z winy służby p.—t. doręczono po upływie 12 godzin (pilny — po upływie 6 godz.) od chwili nadania;

4) za telegram, który wskutek zniekształcenia stał się niewątpliwie bezprzedmiotowym, jeżeli w ciągu 12 godz. od chwili nadania nie został sprostowany;

5) za płatne zlecenie nadawcy, jeżeli zlecenie to nie zostało wykonane;

6) za niewykorzystany blankiet telegramu na odpowiedź w ciągu 6 miesięcy.

Prawo żądania zwrotu opłat przysługuje nadawcy lub odbiorcy zależnie od tego, kto opłatę uiszczył.

Żądanie zwrotu opłat należy kierować do urzędu p.—t. lub do Dyrekcji O. P. i T. w ciągu 6 m. od dnia następnego po dniu nadania telegramu. Do pisma należy dołączyć oryginał lub odpis dowodu nadania oraz:

a) oryginał doręczanego telegramu, jeżeli chodzi o zniekształcenie telegramu lub opuszczeniu niektórych wyrazów,

b) pisemne oświadczenie adreseta, lub urzędu oddawczego, jeżeli chodzi o nieotrzymanie lub spóźnienie telegramu,

c) kupon na odpowiedź, jeżeli chodzi o zwrot opłat za niewykorzystany kupon

## C Z Ę Ś Ć III. TELEFON.

Osoba pragnąca zainstalować telefon musi złożyć deklarację w miejscowym urzędzie p. t., przez co zawiera umowę abonamentową.

Umowa abonamentowa może być terminowa lub bezterminowa.

Umowa terminowa nie może być zawarta na czas krótszy niż 1 miesiąc.

Umowa bezterminowa nie może być zawarta na czas krótszy niż 3 miesiące, jeżeli telefon ma być zainstalowany w strefie I, lub 12 miesięcy, jeżeli telefon znajduje się poza strefą I. Czasokresy te liczy się w/g pełnych miesięcy kalendarzowych. Umowa bezterminowa może być rozwiązana przez abonenta za trzydniowym pisemnym wypowiedzeniem od dnia 1 następnego miesiąca.

### Zakładanie telefonów.

Abonent na sieciach państwowego przedsiębiorstwa „Polska Poczta, Telegraf i Telefon” uiszcza następujące opłaty:

- 1) wstępne,
- 2) instalacyjne,
- 3) za konserwację linii,
- 4) abonamentowe.

#### I. Opłaty wstępne.

Opłaty wstępne płaci każdy nowy abonent w wysokości zależnej od grupy, do której jest zaliczona centrala, oraz od tego czy telefon znajduje się w I czy w II strefie.

Opłaty wstępne mogą być niższe, jeżeli przedsiębiorstwo posiada niewykorzystane linje w kierunku przyłączonego abonenta i wolne numery w centrali.

#### Nie opłacają opłat wstępnych:

1) osoby, które wymówiły lub którym wymówiono abonament, jeżeli wznowienie abonamentu nastąpi przed upływem 3 miesięcy,

2) abonenci sezonowi,

3) osoby, na których abonament przepisany został przez po przedniego abonenta.

Opłaty wstępne i instalacyjne powinny być uiszczone przed rozpoczęciem robót. Na prośbę abonenta Dyrekcja O. P. i T. może je rozłożyć na raty.

#### II. Opłaty instalacyjne.

Opłaty instalacyjne pobiera się w/g określonych stawek taryfowych za zainstalowanie i oddanie do użytku abonenta aparatu końcowego głównego (biurkowy lub ścienny), dodatkowego, centrali abonentowej, dodatkowej słuchawki, dodatkowego dzwonka lub gniazdka. Za wszelkie inne urządzenia pobiera się opłaty, odpowiadające rzeczywistym kosztom instalacji.

Abonent za specjalną opłatą może żądać przeniesienia aparatu na inne miejsce w tym samym czy innym pokoju tego samego budynku lub w innym budynku na tej samej lub innej posesji.

#### III. Opłaty za konserwację linii.

Opłaty te pobiera się za konserwację linii telefonicznej łączącej aparat z centralą na odcinku poza I strefą, jak również za konserwację linii łączącej aparat główny z dodatkowym bez względu na strefę.

#### IV. Opłaty abonamentowe.

##### A. Opłaty abonamentowe ryczałtowe.

Wysokość opłat abonamentowych na sieciach telefonicznych z taryfą ryczałtową zależy od:

- 1) grupy, do której zaliczano daną centralę telefoniczną,
- 2) strefy, w której zainstalowany jest aparat abonenta,
- 3) kategorii abonamentu,

przyczem im wyższa jest grupa (strefa, kategoria), tem wyższe są opłaty abonamentowe.

Podział na grupy opiera się na ilości abonentów przyłączonych do centrali w danej miejscowości. Centrala posiadająca:

do 20 abonentów należy do grupy I
od 21 „ 100 „ „ „ „ II
„ 101 „ 400 „ „ „ „ III
„ 401 „ 2000 „ „ „ „ IV
ponad 2000 „ „ „ „ V

Podział na strefy opiera się na odległości od centrali.

Do pierwszej strefy należą tereny położone w promieniu:

- 1,5 km. — jeżeli dana centrali zaliczona jest do grupy I lub II,
  - 2 km. — jeżeli dana centrali zaliczona jest do grupy III lub IV,
  - 3 km. — jeżeli dana centrala zaliczona jest do grupy V.
- Tereny położone poza granicą strefy I należą do strefy II.

Podział abonamentu na kategorie zależy od miejsca zainstalowania aparatu.

**Abonament I kategorii** opłaca się za aparaty zainstalowane w mieszkaniach prywatnych i przeznaczone do wyłącznego użytku abonenta i jego rodziny. Aparaty zainstalowane w mieszkaniach osób zawodów wolnych (adwokaci, notariusze, lekarze) zalicza się do I kategorii tylko wtedy, gdy nie zatrudniają w swych mieszkaniach pomocników lub innych pracowników i gdy odwiedzająca ich klientela nie ma dostępu do telefonu (np. telefon zainstalowany w poczekalni); w przeciwnym razie abonament opłaca się w/g II kategorii.

**Abonament II kategorii** opłaca się za aparaty zainstalowane w instytucjach państwowych, samorządowych, społecznych, oraz w zakładach przemysłowych i handlowych, i sklepach.

**Abonament III kategorii** opłaca się za aparaty zainstalowane w miejscu dostępnym dla publiczności jak: kawiarnie, hotele, teatry, giełdy, kluby i sklepy.

Abonenci opłacający abonament w/g III kategorii mogą pobierać od klienteli opłaty za korzystanie z telefonu w wysokości nieprzekraczającej opłat pobieranych w rozmównicach publicznych za rozmowy miejscowe.

„**Abonament towarzyski**“, polega na połączeniu z centralą zapomocą jednego obwodu kilku abonentów, jeżeli system centrali nie stoi na przeszkodzie.

Przy abonamencie towarzyskim powinny być zachowane następujące warunki:

- 1) abonenci muszą się znajdować w II strefie w odległości ponad 3 km. od granicy I strefy,
- 2) ilość abonentów nie może być mniejsza niż 2 i nie większa niż 4,
- 3) abonenci muszą sami się dobrać,
- 4) późniejsze przyłączenie nowego abonenta wymaga zgody wszystkich abonentów,
- 5) wszyscy abonenci odpowiadają solidarnie.

Wysokość opłat za abonament towarzyski nie zależy ani od strefy, ani od kategorii abonamentu lecz tylko od grupy, do której zaliczono daną centralę i od ilości współabonentów.

„**Abonament sezonowy**“ tem się różni od stałego, że mimo długotrwałych przerw między sezonami, wznowienie abonamentu nie wymaga ponownego uiszczenia opłat wstępnych.

Abonent sezonowy opłaca:

- a) abonament za czas korzystania z telefonu najmniej jednak za 3 miesiące,
- b) konserwację linii w strefie II za cały rok, a w strefie I za czas przerwy,
- c) zdjęcie i ponowne zainstalowanie aparatu.

## B. Opłaty abonamentowe licznikowe.

Wysokość opłat abonamentowych licznikowych na sieciach telefonicznych zautomatyzowanych zależy od:

- 1) grupy, do której zaliczono daną centralę,
- 2) strefy, w której zainstalowany jest telefon abonenta,
- 3) ilości rozmów ponadkontygentowych.

Podział na grupy i strefy jest taki sam, jak przy opłatach abonamentowych ryczałtowych.

Opłata abonamentowa składa się z opłaty stałej i zmiennej.

Opłata stała zależy od grupy, do której jest zaliczona dana centrala oraz od wysokości kontygentu rozmów, niezależnie od stopnia jego wykorzystania.

Opłata zmienna zależy od ilości rozmów ponadkontygentowych.

Ilość rozmów przeprowadzonych z danego aparatu oblicza się co miesiąc na podstawie licznika. Od ilości rozmów, wykazanych przez licznik potrąca się na korzyść abonenta rabat w wysokości 5%.

## Prawa abonenta.

Abonent telefoniczny może za specjalną opłatą korzystać z następujących usług:

- 1) przeprowadzać rozmowy międzymiastowe,
- 2) korzystać z usług biura zleceń (informowanie osób telefonujących do abonenta o nieobecności i czasie powrotu abonenta, o miejscu, gdzie można go zastać, zanotowanie Nr. telef. i nazwiska zapytującego, zanotowanie krótkiej notatki przeznaczonej dla abonenta, budzenie abonenta o określonej godzinie, codzienne podawanie czasu i t. p.),
- 3) żądać połączenia z określonym abonentem na czas przerwy w pracy miejscowej centrali,
- 4) wynająć obwody dla bezpośrednich połączeń telefonicznych na sieci miejskiej, okręgowej i międzymiastowej,
- 5) wynająć obwody na sieci miejscowej dla celów sygnalizacyjnych,
- 6) nadawać i odbierać telegramy telefonem.

## Rozmowy międzymiastowe.

Rozmowy międzymiastowe mogą być przeprowadzane z aparatu abonenta, który złożył w urzędzie p. — t. deklarację, w której zobowiązał się do regulowania należności za wszystkie rozmowy przeprowadzone z jego aparatu. Rozmowy międzymiastowe mogą być przeprowadzane z rozmównic publicznych, znajdujących się w urzędach p. — t.

Rozmowy międzymiastowe, przeprowadzane przez abonenta ze swego aparatu, mogą być kredytowane.

Rozmowy międzymiastowe, przeprowadzane z rozmównic publicznych (urzędów p.-t.), opłacane są gotówką przy zamawianiu rozmów.

**Zamawianie rozmów.** W celu zamówienia rozmowy międzymiastowej, abonent wywołuje centralę a po jej zgłoszeniu się wymienia Nr. swego telefonu, rodzaj rozmowy,

miejsce i Nr. telefonu lub nazwisko i adres osoby, z którą pragnie rozmawiać.

**Specjalne rodzaje rozmów.** Zamawiający rozmowę międzymiastową może żądać:

1) wezwania do telefonu określonej osoby (rozmowa z uprzedzeniem),

2) wyszukania telefonu określonej osoby, lub stwierdzenia do kogo należy określony Nr. telefonu (informacja telefoniczna),

3) wezwania do rozmównicy publicznej osoby nieposiadającej telefonu (rozmowa z wezwaniem). W tym przypadku zamawiający powinien podać dokładny adres wzywanego,

4) skutecznego połączenia w oznaczonej godzinie,

5) stałego łączenia go z określonym abonentem w określonej godzinie w ruchu międzymiastowym. Rozmowy takie noszą nazwę rozmów „abonowanych”. Rozmowy abonowane można zamawiać na okresy tygodniowe lub miesięczne.

**Wysokość opłat** za rozmowy międzymiastowe zależy od:

1) rodzaju rozmowy,

2) odległości,

3) czasu trwania rozmowy,

4) nasilenia ruchu telefonicznego.

**Rodzaje rozmów są następujące:** państwowe, służbowe, prywatne i prasowe. Rozmowy z wyjątkiem prasowych mogą być zwykłe lub pilne.

Rozmowy prasowe między godziną 18 i 9 mogą prowadzić korespondenci z redakcjami dzienników i agencji prasowych w stosunkach wzajemnych. Redakcje powinny podać zgóry Nr. Nr. telefonów; redakcji i korespondentów, z których będą zgłaszane rozmowy prasowe.

Treścią rozmów prasowych mogą być wiadomości polityczne, handlowe, giełdowe i inne przeznaczone do prasy z wyjątkiem wiadomości mających charakter reklamy lub takich, za których umieszczenie w pismach, pisma te pobierałyby opłaty.

**Odległość** między miejscowością, z której rozmowa jest zamawiana, a miejscowością, z którą rozmowa ma być przeprowadzona, oblicza się w linii powietrznej w/g systemu pół sytuacyjnych (kwadratów o bokach po 10 km.). Dla obliczenia opłaty za rozmowę międzymiastową należy wyszukać w spisie urzędów Nr. situac. pola (rubryka 5-ta) — telefonicznego urzędu wzywającego i wzywanego i obliczyć różnicę. Następnie znaleźć odpowiednik tej różnicy w tabeli Nr. 1, który wskaże odległość w kilometrach, dla której stawki przewidziane są w tabeli opłat za rozmowy telefoniczne.

Przykład. Rozmowa telefoniczna z Wilna do Grodna. Pole sytuacyjne dla Wilna 20 — 63, dla Grodna zaś 32 — 55. Różnica 12 — 8. Cyfry te wskazują nam odległość w km. (tabela Nr. 1). Taryfa zaś zawiera stawkę 3 zł. dla rozmów na odległość do 200 km.

**Czas trwania rozmowy** oblicza się w/g pełnych okresów 3-minutowych, licząc od chwili dokonania połączenia

względnie zgłoszenia się osoby wzywanej. Przy rozmowach, prowadzonych na odległościach ponad 25 km, gdy czas trwania rozmowy przekracza 3 minuty, dalsze opłaty pobierane są za każdą minutę. Opłata za jedną minutę równa się  $\frac{1}{3}$  opłaty przewidzianej dla okresu 3-minutowego.

**Nasilenie ruchu telefonicznego.** W ruchu telefonicznym odróżnia się **godziny silnego ruchu**, (t. j. od g. 8 do 19), w których pobiera się pełne stawki taryfowe i **godziny t. zw. słabego ruchu** (t. j. od g. 19 do 8), w których pobiera się opłaty zmniejszone o 40%.

## Reklamacje.

Wszelkie reklamacje w sprawie opłat abonamentowych lub rozmów telefonicznych należy wносить do urzędu p.-t., do którego centrali abonent jest przyłączony wzgl., z którego rozmównicy zamawiający korzystał.

## Odpowiedzialność przedsiębiorstwa „Polska Poczta, Telegraf i Telefon“.

Przedsiębiorstwo Państwowe „Polska Poczta, Telegraf i Telefon” nie ponosi odpowiedzialności materialnej za szkody wynikłe wskutek niepołączenia, mylnego połączenia lub przerw w komunikacji.

Odpowiedzialność P. P. T. T. ogranicza się do zwrotu pobranych opłat lub ich części.

Zwrotowi podlega cała opłata za rozmowę międzymiastową łącznie z opłatami dodatkowymi, jeżeli rozmowa nie doszła do skutku spowodu:

a) złego stanu przewodów lub aparatów,

b) nieodpowiadania wzywanego abonenta na wywołanie centrali,

c) innych przyczyn związanych z wykonywaniem obsługi.

Zwrotowi podlega część opłaty za rozmowę międzymiastową:

a) jeżeli wzywany abonent, który zgłosił się na wywołanie centrali podczas przygotowania rozmowy, nie zgłosił się do przeprowadzenia samej rozmowy, lub przy rozmowie z uprzedzeniem, oznajmi, że wzywanej osoby niema,

b) jeżeli wzywany abonent odmówi przeprowadzenia rozmowy,

c) uprzedzenie było przyjęte przez wzywanego abonenta, a do przeprowadzenia samej rozmowy nikt się nie zgłasza,

d) jeżeli osoba wzywana do rozmównicy odmówi przyjęcia wezwania lub nie zgłosił się w ciągu 6 godzin od chwili doręczenia wezwania, oraz gdy wzywana osoba nie mieszka pod wskazanym adresem.

Jeżeli zamawiający cofa rozmowę z uprzedzeniem, z wezwaniem lub na oznaczonej godzinie w chwili, gdy nie wysłano jeszcze uprzedzenia lub wezwania — nie pobiera się żadnych opłat.

## C Z Ę Ś Ć IV. RADJO.

### RADJOFON.

Eksploatacja radjofonu w Polsce należy do Spółki Akcyjnej „Polskie Radio”, której Ministerstwo Pocht i Telegrafów udzieliło koncesji do r. 1949.

Zezwolenie na prawo posiadania i używania radjood-

biorników wydają wszystkie urzędy pocztowe niezwłocznie po zgłoszeniu się w urzędzie.

Zezwolenie może być wydane każdej osobie w wieku ponad 14 lat. Zgłoszenie osoby do lat 18 powinno być również podpisane przez rodziców lub opiekunów.

Zezwolenie wydane cudzoziemcom i osobom zamieszkałym w 15 km. pasie nadgranicznym może być cofnięte bez podania powodów.

Przy zgłoszeniu radjoodbiornika zgłaszający uiszcza opłatę kancelaryjną na rzecz P. P. T. T. i opłatę abonamentową za pierwszy miesiąc.

Inkasa radjoabonamentu w dalszych miesiącach dokonują urzędy pocztowe za pośrednictwem listonoszów.

Jeżeli zgłoszenie nastąpiło po dniu 15 miesiąca kalendarzowego, opłatę abonamentową pobiera się dopiero od dnia 1 następnego miesiąca.

Wypowiedzenie radjoabonamentu powinno nastąpić na piśmie z jednoczesnym zwrotem upoważnienia.

Równocześnie z wypowiedzeniem należy zdemontować instalację odbiorczą oraz usunąć uziemienie i antenę.

Odróżnia się dwa rodzaje abonamentu: **zwykły i ulgowy** (wiejski).

Z abonamentu **ulgowego** mogą korzystać wszystkie osoby zamieszkałe na obszarach gmin wiejskich, które:

a) są właścicielami, posiadaczami lub dzierżawcami użytków rolnych i nie opłacają ani podatku gruntowego z zastosowaniem progresji ani podatku przemysłowego, a których wyłącznym lub głównym źródłem utrzymania jest gospodarstwo rolne;

b) są pracownikami folwarcznymi, nienależącymi do kategorii pracowników umysłowych;

c) pozostają w charakterze służby domowej u rolników.

Uprawnienie do korzystania z abonamentu ulgowego musi być stwierdzone przez właściwy zarząd gminny.

We wszystkich innych przypadkach ma zastosowanie abonament zwykły.

### **SPRZEDAŻ RADJOODBIORNIKÓW PRZEZ POCZTĘ.**

Wszystkie urzędy pocztowe sprzedają radjoodbiorniki produkcji Państwowych Zakładów Tele - i Radjotechnicznych na raty, które obejmują należność za radjoodbiornik i abonament radjofoniczny normalny lub ulgowy.

Informacyj o warunkach nabycia poszczególnych rodzajów radjoodbiorników udzielają wszystkie urzędy pocztowe.

### **PRYWATNE RADJOSTACJE DOŚWIADCZALNE.**

Na prawo nabycia budowy i używania prywatnych radjostacji doświadczalnych konieczne jest specjalne upo-

ważnienie Ministerstwa Poczty i Telegrafów. Upoważnienie udziela się do odwołania, przyczem cesja upoważnienia jest niedozwolona.

Otrzymujący upoważnienie obowiązany jest zainstalować aparaturę nadawczą i odbiorczą w jednym lokalu.

Radjostacja doświadczalna nie może nawiązywać łączności ze stacjami użyteczności publicznej, jak również używać języka umówionego z wyjątkiem skrótów ogólnie przyjętych w radjokomunikacji.

Godziny, w których radjostacja nadawcza jest czynna nie mogą się zbiegać z godzinami krajowych produkcji radjofonicznych.

Odróżnia się dwa rodzaje radjostacji doświadczalnych: **amatorskie i naukowe.**

**Amatorskie radjostacje doświadczalne** są to radjostacje nadawczo-odbiorcze, używane przez amatorów do celów doświadczalnych w zakresie przesyłania i odbioru znaków telegraficznych lub dźwięków mowy bez celu zarobkowania.

**Naukowe radjostacje doświadczalne** są to radjostacje nadawczo-odbiorcze, używane przez osoby zajmujące się zawodowo lub naukowo radjotechniką do celów doświadczalnych w zakresie rozwoju techniki przez przesyłanie i odbieranie wszelkiego rodzaju pisma, sygnałów, obrazów i dźwięków bez celu zarobkowania.

Upoważnienie na radjostację amatorską może być udzielone obywatelowi, w wieku ponad 18 lat, jeżeli wykaże się świadectwem uzdolnienia wydanym przez uczelnię lub zrzeczeniem miłośników radja.

O ile zgłoszenie wnosi osoba nie mająca ukończonych lat 21, zgłoszenie to winno być podpisane również przez ojca względnie matkę lub przez odpowiedni organ opieki ubiegającego się.

Upoważnienie na radjostację naukową może być udzielone:

1) wyższym zakładom naukowym, uczelniom technicznym, instytucjom naukowym i laboratorjom, których program obejmuje radjotechnikę,

2) osobom pracującym naukowo nad radjotechniką,

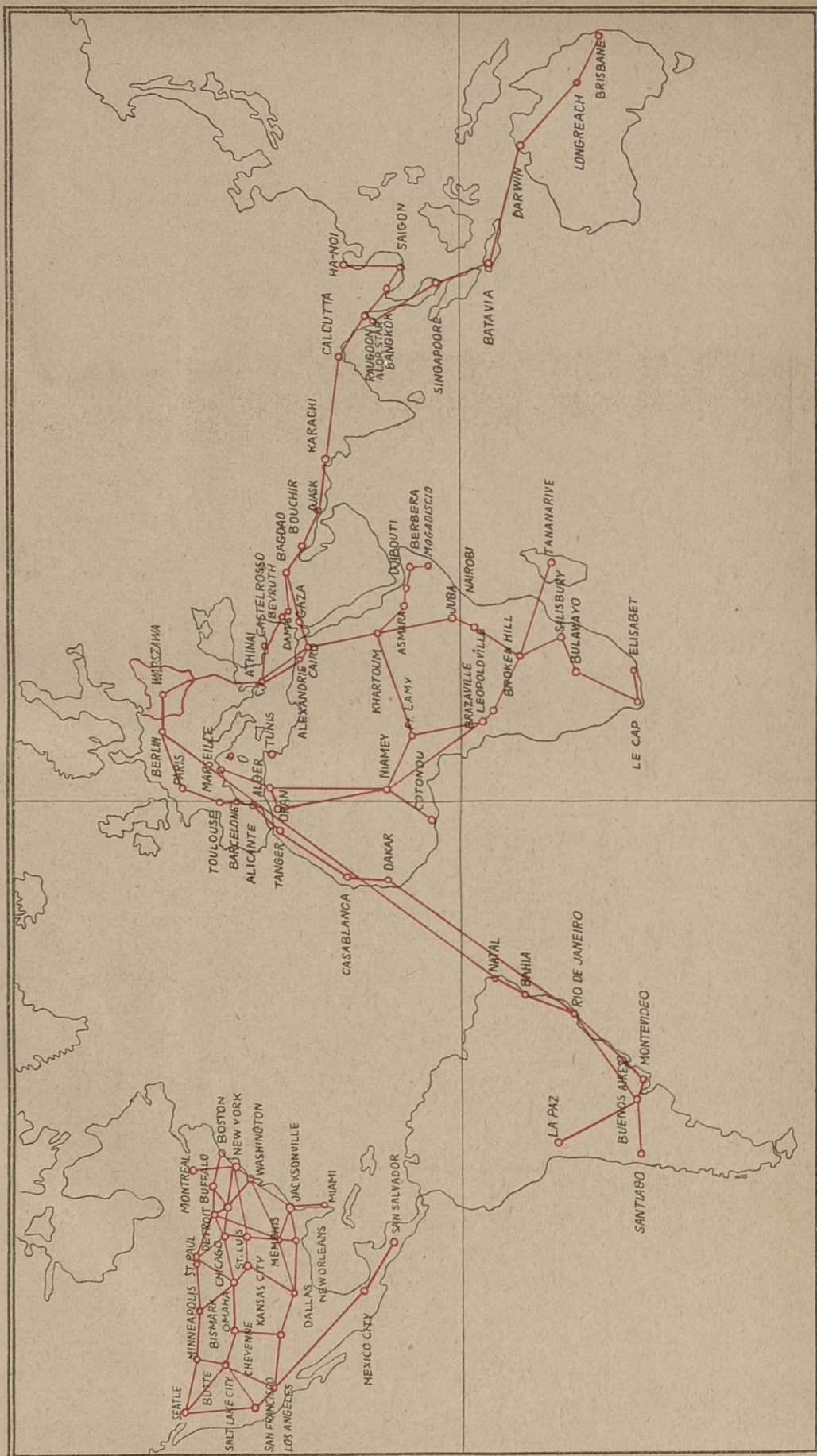
3) wytwórniom radjotechnicznym.

Upoważnienie udziela się do odwołania, przyczem cesja upoważnienia jest niedozwolona.



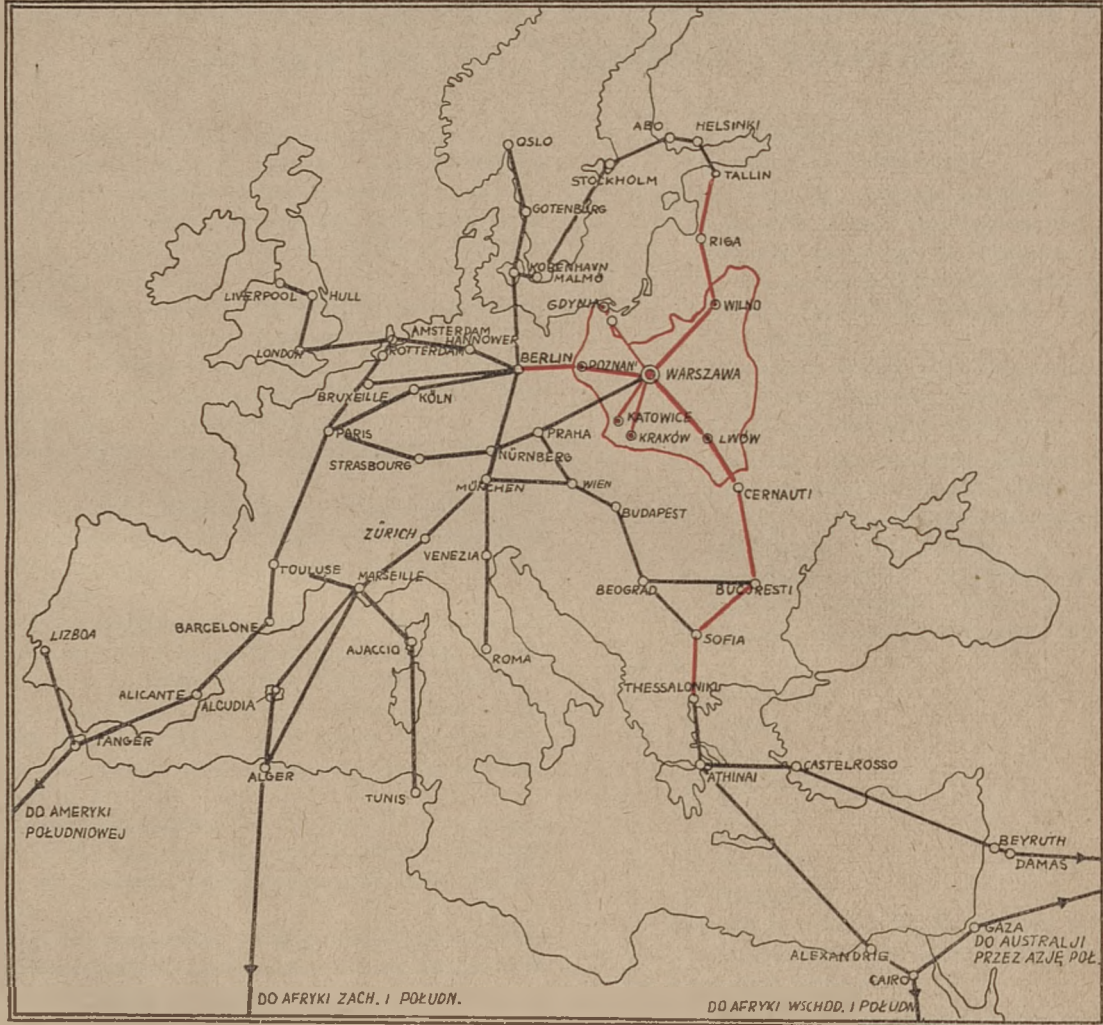
# MAPA WAŻNIEJSZYCH POCZTOWYCH POŁĄCZEŃ LOTNICZYCH

I. Połączenia ogólnie - światowe.





## II. Połączenia europejskie.





## ZARYS ORGANIZACJI PAŃSTWOWEGO PRZEDSIĘBIORSTWA „POLSKA POCZTA, TELEGRAF I TELEFON”.

Zakres działania państwowego przedsiębiorstwa „Polska Poczta, Telegraf i Telefon”, zgodnie z postanowieniami art. 1 rozporządzenia Prezydenta Rzeczypospolitej z dnia 22 marca 1928 r. o utworzeniu państwowego przedsiębiorstwa „Polska Poczta, Telegraf i Telefon” (Dz. U. R. P. z 1932 r. Nr. 105, poz. 879), obejmuje:

- a) w dziale pocztowym — zakładanie, utrzymywanie i eksploatację urzędów pocztowych,
- b) w dziale telekomunikacyjnym — budowę, konserwację i eksploatację urzędów telefonicznych, telegraficznych i radjotelegraficznych.

Organizację państwowego przedsiębiorstwa P. P. T. T. ustalają:

- 1) rozporządzenie Ministra Poczt i Telegrafów z dnia 31 sierpnia 1935 r. o organizacji państwowego przedsiębiorstwa „Polska Poczta, Telegraf i Telefon” oraz
- 2) instrukcja organizacyjna jednostek kierowniczych, wykonawczych i centralnych państwowego przedsiębiorstwa „Polska Poczta, Telegraf i Telefon”, ogłoszone w Dzienniku Urzędowym Ministerstwa Poczt i Telegrafów Nr. 20 z 1935 r., jako normy organizacyjne, regulujące w szczególności wewnętrzną organizację przedsiębiorstwa P. P. T. T.

Działalność przedsiębiorstwa P. P. T. T. rozciąga się na obszar Rzeczypospolitej i na terytorjum Wolnego M. Gdańska w zakresie, przewidzianym traktatami międzynarodowymi.

Dla celów administracji pocztowo-telekomunikacyjnej terytorjum Rzeczypospolitej podzielone jest na okręgi poczt i telegrafów, okręgi zaś są podzielone:

- 1) dla celów służby telekomunikacyjnej na rejony telefoniczno-telegraficzne (telekomunikacyjne),
- 2) dla celów służby pocztowo-telekomunikacyjnej na obwody pocztowe lub pocztowo-telekomunikacyjne.

Rejony telefoniczno - telegraficzne (telekomunikacyjne) obejmują z reguły kilka obwodów, granice zaś obwodów pocztowych lub pocztowo-telekomunikacyjnych pokrywają się zasadniczo z granicami powiatów.

Siedzibą obwodowego urzędu pocztowo-telekomunikacyjnego i rejonowego urzędu telefoniczno - telegraficznego (telekomunikacyjnego) jest zasadniczo miasto powiatowe.

Jednostki organizacyjne P. P. T. T. dzielą się na dwie zasadnicze grupy:

- 1) na jednostki, obejmujące zakresem działania część terytorjum Rzeczypospolitej — tak zwane jednostki terytorjalne, do których należą:

- a) jednostki kierownicze,
- b) jednostki wykonawcze,

- 2) na jednostki, obejmujące swym zakresem działania terytorjum całej Rzeczypospolitej — tak zwane jednostki centralne, do których należą:
  - a) Państwowy Instytut Telekomunikacyjny,
  - b) Izba Kontroli Rachunkowej Poczty i Telekomunikacji,
  - c) Muzeum Poczty i Telekomunikacji,
  - d) Główna Składnica Materiałów Pocztowych,
  - e) Główna Składnica Materiałów Teletechnicznych.

Do jednostek kierowniczych zaliczają się:

1. Dyrekcje Okręgów Poczt i Telegrafów,
2. rejonowe urzędy telefoniczno-telegraficzne (telekomunikacyjne) w liczbie 40,
3. obwodowe urzędy pocztowo - telekomunikacyjne względnie pocztowe w liczbie 247.

Siedzibami Dyrekcji Okręgów Poczt i Telegrafów są:

1. Warszawa
2. Lublin
3. Wilno
4. Katowice
5. Kraków
6. Lwów
7. Poznań
8. Bydgoszcz

Ponadto na terenie W. M. Gdańska istnieje:

9. Dyrekcja Okręgu Poczt i Telegrafów Rzeczypospolitej Polskiej w Gdańsku.

Na czele Dyrekcji Okręgu Poczt i Telegrafów stoi Dyrektor Okręgu Poczt i Telegrafów podległy bezpośrednio Ministrowi Poczt i Telegrafów. Dyrektor kieruje całokształtem służby pocztowo - telekomunikacyjnej i teletechnicznej w podległym mu okręgu. Organem pracy Dyrektora jest Dyrekcja Okręgu Poczt i Telegrafów.

W skład Dyrekcji Okręgu Poczt i Telegrafów wchodziły wydziały:

- I. ogólny,
  - II. administracyjny,
  - III. pocztowy,
  - IV. techniczny oraz samodzielny oddział osobowy
- " " wojskowy.

W skład Dyrekcji Okręgu Poczt i Telegrafów w Warszawie wchodzi ponadto wydział:

## V. budżetowo-kasowy.

Wydziały dzielą się na oddziały.

W skład Dyrekcji Okręgu Poczty i Telegrafów Rzeczypospolitej Polskiej w Gdańsku wchodzi referaty, a mianowicie:

1. referat ogólny,
2. „ administracyjny,
3. „ pocztowy,
4. „ techniczny.

Organami kierowniczymi niższego rzędu, podległymi Dyrektorowi Okręgu są:

- a) rejonowe urzędy telefoniczno-telegraficzne (telekomunikacyjne),
- b) obwodowe urzędy pocztowe lub pocztowo-telekomunikacyjne.

Rejonowym urzędem kieruje naczelnik rejonowego urzędu telefoniczno-telegraficznego (telekomunikacyjnego), do obowiązków którego należą:

1. zarządzanie budową i konserwacją sieci teletechnicznej,
2. nadzór nad techniką eksploatacji telefoniczno-telegraficznej i radjotelegraficznej,
3. nadzór fachowy nad całokształtem służby telekomunikacyjnej na terenie rejonu.

Na czele obwodu stoi naczelnik obwodowego urzędu pocztowo - telekomunikacyjnego lub pocztowego. Reprezentuje on P. P. T. T. i kieruje eksploatacją pocztowo-telekomunikacyjną na terenie obwodu.

Jednostkami wykonawczymi są:

1. jednostki eksploatacyjne,
2. „ pomocnicze.

Do jednostek eksploatacyjnych zalicza się: urzędy, agencje, pośrednictwa, oddziały urzędów p.-t. uruchamiane na stałe w domach towarowych, bankowych lub czasowo na wystawach, kongresach, targach, dalej pośrednictwa pocztowo - telekomunikacyjne w pensjonatach, hotelach, domach towarowych i t. p. oraz kioski pocztowo-telekomunikacyjne, uruchamiane na placach lub ulicach dużych miast, wreszcie poczty peronowe czynne na ważniejszych dworcach kolejowych, autobusowych, przystaniach i t. p.

W zależności od zakresu i rodzaju czynności urzędy podzielone są na:

- urzędy pocztowe,
- „ „ dworcowe,
- „ pocztowo-celne,
- „ „ -telekomunikacyjne,
- „ telefoniczno-telegraficzne (telekomunikacyjne),
- „ radjotelegraficzne,

agencje zaś na:

- agencje pocztowe i
- „ pocztowo-telekomunikacyjne.

Forma organizacyjna danej jednostki eksploatacyjnej uzależniona jest od rodzaju czynności, jakie pełni, od wielkości ośrodków obsługiwanych przez daną jednostkę i od znaczenia jej w sieci pocztowo-telekomunikacyjnej.

Zależnie od rozmiarów eksploatacji, której wyrazem jest wysokość wpływów miesięcznych, a następnie napięcie pracy, urzędy dzielą się na 5 klas, agencje zaś na 3 stopnie. Urzędy o bardzo wielkich rozmiarach eksploatacji są urzędami pozaklasowymi.

Zakres czynności urzędów obejmuje czynności przewidziane w ordynacjach: pocztowej, telegraficznej, telefonicznej, przepisach radjotelegraficznych i przepisach specjalnych.

Zakres czynności agencji oraz usług świadczonych publiczności jest identyczny z zakresem czynności i usług wykonywanych przez urzędy.

Natomiast zakres działania pośrednictw pocztowo-telekomunikacyjnych ogranicza się do sprzedaży znaczków i druków pocztowych, przyjmowania i wydawania zwykłych i poleconych przesyłek listowych, przyjmowania prenumeraty czasopism, przyjmowania i doręczania telegramów krajowych oraz pośredniczenia w rozmowach telefonicznych.

Do zakresu działania poczt peronowych należy jedynie sprzedaż znaczków i druków pocztowych, przyjmowanie listów zwykłych i poleconych oraz telegramów.

Ta różnorodność form organizacyjnych przewidziana dla jednostek eksploatacyjnych jest wyrazem dążeń przedsiębiorstwa P. P. T. T. do zaspokojenia wszelkich potrzeb klientów w zakresie usług pocztowo-telekomunikacyjnych.

Do jednostek pomocniczych zalicza się:

1. pocztowe urzędy przewozowe,
2. okręgowe składnice:
  - a) materiałów pocztowych,
  - b) „ teletechnicznych.

Same nazwy tych jednostek wskazują na rodzaj czynności powierzonych wyżej wymienionym jednostkom organizacyjnym.

Drugą zasadniczą grupą jednostek organizacyjnych są — jak już zaznaczono — jednostki centralne, do których zaliczają się: Państwowy Instytut Telekomunikacyjny, Izba Kontroli Rachunkowej Poczty i Telekomunikacji, Muzeum Poczty i Telekomunikacji oraz Główne Składnice Materiałów: Poczty i Teletechnicznych.

Każda z tych jednostek posiada odrębną organizację wewnętrzną w zależności od celów, do jakich jest powołana.

Kierownicy wymienionych jednostek centralnych podlegają bezpośrednio Ministrowi Poczty i Telegrafów.

# RZECZPOSPOLITA POLSKA

Podział na okręgi poczt i telegrafów, rejony telefoniczno-telegraficzne i obwody pocztowo-telekomunikacyjne







Część II.



## WYJAŚNIENIA DO POSZCZEGÓLNYCH RUBRYK SPISU.

Klasa, stopień i rodzaj jednostki eksploatacyjnej	N A Z W A urzędu, agencji, oddziału pośrednictwa, lub stacji kolejowej	Numer pola paczkowego	Strefa paczkowa	Punkt wymiany i odcinek kolejowy	Godziny służbowe w dziale telekomunikacyjnym	Numer sytuacyjny pola dla telefonu	Strefa telefoniczna	Województwo i Starostwo	Dyrekcja Okręgu P. i T.	U w a g i
1	2	3	4	5	6	7	8	9	10	11

**Rubryka 1.** W rubryce pierwszej niniejszego spisu oznaczono klasę danego urzędu cyfrą rzymską, stopień zaś agencji „Ag” cyfrą arabską.

Pośrednictwa natomiast określono w tej rubryce skrótem: pośred.

W tejże rubryce oznaczono skrótem „st. k.” upoważnione do wymiany telegramów stacje kolejowe, których brzmienie różni się od nazwy jednostki pocztowo-telekomunikacyjnej, znajdującej się na terenie tej samej miejscowości, co dana stacja kolejowa.

Stacje zaś kolejowe upoważnione do wymiany telegramów, których nazwy są zgodne z brzmieniem i pisownią jednostek pocztowo-telekomunikacyjnych w danej miejscowości, odróżniono znakiem „F”, w rubryce 11-tej.

Stacje kolejowe wymienione w tym spisie są powołane do wykonywania pomocniczej służby telegraficznej w zakresie pełnym, t. j. do przyjmowania odtelegrafowania i doręczania wszelkiego rodzaju telegramów państwowych, służbowych i prywatnych, z wyjątkiem telegramów przekazowych.

Do wykonywania natomiast pomocniczej służby telegraficznej w zakresie ograniczonym, uprawnione są wszystkie stacje kolejowe, wyposażone w odpowiednie urządzenia telegraficzne.

Pomocnicza służba telegraficzna w zakresie ograniczonym polega na przyjmowaniu, odtelegrafowywaniu i doręczaniu telegramów:

- a) państwowych,
- b) służbowych Zarządu Poczty i Telegrafów i jego organów,
- c) meteorologicznych Państwowego Instytutu Meteorologicznego i jego stacji, i organów,
- d) alarmowych, wysyłanych przez instytucje lub osoby prywatne do właściwych władz państwowych o pomoc w wypadkach napaść rabunkowych, katastrof kolejowych i lotniczych, oraz innych nieszczęść, spowodowanych żywiołowymi zdarzeniami,
- e) prywatnych, nadawanych przez podróżnych, lub adresowanych do podróżnych jadących pociągami, a dotyczących spraw, związanych z odbywaną przez nich podróżą, tudzież spraw ładunków kolejowych.

Przy przyjmowaniu telegramów należy w adresie telegramu dopisywać obok nazwy oddawczej stacji kolejowej, słowo „dworzec”.

W ten sposób uzupełniona nazwa stacji kolejowej liczy się za jeden wyraz.

Stacje kolejowe, oznaczone znakiem F\*, upoważnione są do wymiany telegramów prywatnych w obrocie z zagranicą.

**Rubryka 2.** W rubryce drugiej są wyszczególnione w porządku alfabetycznym nazwy jednostek wykonawczych państwowego przedsiębiorstwa P. P. T. T. t. j. urzędów, oddziałów, kiosków, agencji i pośrednictw oraz stacji kolejowych upoważnionych do wymiany telegramów.

Nazwy jednostek eksploatacyjnych jedno-brzmiających lub o podobnym brzmieniu, uzupełniono dla odróżnienia bliższem określeniem. Określenia te należy wypisywać na adresach, celem zapobieżenia mylnemu kierowaniu a temsamem znacznemu opóźnieniu przesyłek pocztowych. Wypisywanie natomiast na adresie nazwy województwa lub powiatów jest zbędne, a nawet szkodliwe, gdyż zaciemnia przejrzystość samego adresu.

Skrócenia „k” lub „n” przy tych określeniach oznaczają słowa „koło” lub „nad”.

Obok nazw urzędów uwidoczniono nazwy ulic, względnie dzielnic miejskich, w miejscowościach, w których jest czynnych kilka urzędów pocztowych.

Nazwy rejonowych urzędów telefoniczno-telegraficznych ujęto w ramki, nazwy zaś obwodowych urzędów pocztowych lub pocztowo-telekomunikacyjnych podano drukiem tłustym i podkreślono.

**Rubryka 3.** Podane w rubryce trzeciej obok nazwy każdego z urzędów (agencji) liczby — oznaczają numery pól sytuacyjnych, na podstawie których można obliczyć odległość poszczególnych urzędów między sobą.

Na podstawie bowiem numerów pól sytuacyjnych dwóch dowolnych urzędów można określić, w której z czterech stref, uwzględnionych w taryfie paczkowej, znajduje się jeden z urzędów w stosunku do drugiego, przyjętego za punkt wyjścia.

Do tego celu służy „Tablica pól sytuacyjnych” wykreślonych według konturów granic Państwa i „Szablony stref” z wykreślonymi na nim w formie linii łamanej granicami stref. Dla określenia strefy nakłada się szablony strefowy (przezroczysty) na

tablicę pól sytuacyjnych w ten sposób, by uwidocznił na szablonie w środku pierwszej strefy kwadracik pokrywał kwadracik tablicy, oznaczony numerem urzędu nadawczego, poczem wyszukuje się kwadracik, oznaczony numerem urzędu oddawczego. Położenie tego ostatniego urzędu między granicami jednej z czterech stref wskazuje, według której strefy winna być pobrana opłata od wagi paczki.

**P r z y k ł a d:** Określić, według której strefy należy pobrać opłatę od wagi za paczkę nadaną w Warszawie (Nr pola 321) do Gdyni (Nr pola 146).

Po nałożeniu szablonu na tablicę w ten sposób by środkowy kwadracik strefy pierwszej pokrył pole Nr 321, znajdziemy iż kwadracik strefy Nr 146 znajduje się poza granicą zewnętrzną strefy pierwszej, a przed granicą oddzielającą strefę drugą od trzeciej, czyli że Gdynia leży w stosunku do Warszawy w strefie drugiej i za tę strefę należy pobrać należność według taryfy.

**Rubryka 4.** Numery stref nie mogą być podane drukiem w tej rubryce, gdyż będą różne zależnie od tego, od którego z urzędów oblicza się odległość. Rubrykę tę uzupełnia kierownictwo urzędu (agencji) odręcznie, po dokonaniu obliczeń odległości od swego urzędu do wszystkich innych, podanych w spisie.

**Rubryka 5.** W rubryce 5-ej są podane połączenia komunikacyjne urzędów i agencji oraz pośrednictw pocztowych, przez oznaczenie urzędów i agencji położonych przy szlaku kolejowym, do których należy przesyłki pocztowe kierować, lub przez oznaczenie punktu wymiany.

Jeśli urząd pocztowy wymienia pocztę z ambulansem na stacji kolejowej o innej nazwie, dodano do tejsze nazwy dopisek „st. k.”.

**Rubryka 6.** Podane w rubryce 6 znaki określają czas trwania służby w dziale telegraficznym i telefonicznym, a mianowicie:

L/2	służba trwająca w ciągu dnia najdłużej 3 godziny.
L	służba dzienna od 8-ej do 12-ej i od 15-ej do 18-ej, z przerwą w południe.
C	służba dzienna w lecie bez przerwy, od 7-ej do 21-ej, w zimie zaś od 8-ej do 21-ej.
N/2	służba do północy, od 7-ej do 24-ej.
N	służba nieprzerwana dzień i noc.
L/BC	służba podczas sezonu kąpielowego od 7-ej do 21-ej, w innych porach roku od 8-ej do 12-ej i od 15-ej do 18-ej.
C, BN/2	służba podczas sezonu letniego do północy, w innych porach roku od 8-ej do 21-ej.

Urzędy i agencje oraz pośrednictwa bez telegrafu, lecz z urządzeniem telefonicznym, upoważnione są do wymiany telegramów telefonem.

Znak „F” umieszczony w rubryce 6-ej oznacza stacje kolejowe, upoważnione do wymiany telegramów.

**Rubryka 7.** Numer sytuacyjny pola, służący za podstawę przy obliczaniu odległości między urzędami, we wszystkich wypadkach podano jako liczbę czteroznaczną: pierwsze dwie cyfry (grupa lewa) określają położenie pola (kwadratu o wymiarach boków 10 kilometrów) w kierunku od granicy zachodniej ku wschodniej, drugie dwie (grupa prawa) w kierunku od granicy północnej ku południowej.

Przy obliczaniu odległości między dwoma urzędami, należy wynotować numery sytuacyjne pól, podane w spisie przy odnośnych urzędach i odjąć oddzielnie liczbę grupy lewej od lewej, od dzielnicy prawej od prawej. Liczbę, odpowiadającą jednej ze znalezionych różnic, należy wyszukać w tablicy „A” w kolumnie pierwszej, liczbę zaś odpowiadającą drugiej ze znalezionych różnic, w tymże wierszu w jednej z następujących kolumn; umieszczony nad tą kolumną napis wskaże poszukiwaną odległość względnie strefę.

**P r z y k ł a d:** określić odległość między Krakowem, a Wilnem.

Numer sytuacyjny pola dla Krakowa	72 — 29
Numer sytuacyjny pola dla Wilna	20 — 63
	Różnica 52 — 34

Po znalezieniu różnicy „52” w pierwszej kolumnie tablicy, różnicę „34” odnajdujemy w tymże wierszu w kolumnie 3-ej, której nagłówek wskazuje strefę IX i odległość 700 kilometrów.

**Rubryka 8.** Numery stref telefonicznych nie mogą być w tej rubryce podane drukiem, gdyż będą różne zależnie od tego, od którego z urzędów oblicza się odległość. Rubryki te uzupełnia kierownictwo urzędu lub agencji odręcznie po dokonaniu obliczeń odległości od swego urzędu (agencji) do wszystkich innych, podanych w spisie.

**Rubryka 9.** Nazwy województw podano drukiem tłustym zapomocą skrótów:

<b>Bł.</b>	—	wojew.	białostockie
<b>Kl.</b>	—	„	kieleckie
<b>Kr.</b>	—	„	krakowskie
<b>Lw.</b>	—	„	lwowskie
<b>Łd.</b>	—	„	łódzkie
<b>Nw.</b>	—	„	nowogródzkie
<b>Pl.</b>	—	„	poleskie
<b>Pm.</b>	—	„	pomorskie
<b>Pz.</b>	—	„	poznańskie
<b>Śl.</b>	—	„	śląskie
<b>St.</b>	—	„	stanisławowskie
<b>Tr.</b>	—	„	tarnopolskie
<b>Wr.</b>	—	„	warszawskie
<b>Wł.</b>	—	„	wołyńskie
<b>Wl.</b>	—	„	wileńskie
<b>Lb.</b>	—	„	lubelskie

**Rubryka 10.** W rubryce 10 oznaczono skrótami nazwę Dyrekcji Okręgu Poczt i Telegrafów, której urzędy i agencje oraz pośrednictwa pocztowo-telekomunikacyjne podlegają.

Skróty te są następujące:

Bd.	—	Bydgoszcz
Kt.	—	Katowice
Kr.	—	Kraków
Lb.	—	Lublin
Lw.	—	Lwów
Pz.	—	Poznań
Wl.	—	Wilno
Wr.	—	Warszawa

Warszawa, dnia 1 lipca 1936 r.

Gd. — Dyrekcja Okręgu Poczt i Telegrafów Rzeczypospolitej Polskiej w Gdańsku.

**Rubryka 11.** W ostatniej rubryce „Uwagi” oznaczono znakiem „F”, stacje kolejowe, które znajdują się w miejscowościach, posiadających urzędy pocztowo-telekomunikacyjne lub telefoniczno-telegraficzne.

Takie stacje kolejowe upoważniono także do przyjmowania telegramów prywatnych.

W tejsze rubryce zaznaczono również pewne szczegóły, odnoszące się do zakresu działania niektórych jednostek eksploatacyjnych.



# T A B L I C A „A”.

## TABLICA POMOCNICZA DO OBLICZANIA ODLEGŁOŚCI MIĘDZY URZĘDAMI I USTALANIA STREF TELEFONICZNYCH.

Strefy	I	II	III	IV	V	VI	VII	VIII	IX	X	XI	XII	XIII
Odległość w klm.	25	50	100	200	300	400	500	600	700	800	900	1000	1100
R ó ż n i c a													
0	0do2	3do5	6do10	11do20	21do30	31do40	41do50	51do60	61do70	71do80	81do90	91do99	
1	0—2	3—4	5—9	10—19	20—29	30—39	40—49	50—59	60—69	70—79	80—89	90—99	
2	0—1	2—4	5—9	10—19	20—29	30—39	40—49	50—59	60—69	70—79	80—89	90—99	
3	—	0—4	5—9	10—19	20—29	30—39	40—49	50—59	60—69	70—79	80—89	90—99	
4	—	0—3	4—9	10—19	20—29	30—39	40—49	50—59	60—69	70—79	80—89	90—99	
5	—	0	1—8	9—19	20—29	30—39	40—49	50—59	60—69	70—79	80—89	90—99	
6	—	—	0—8	9—19	20—29	30—39	40—49	50—59	60—69	70—79	80—89	90—99	
7	—	—	0—7	8—18	19—29	30—39	40—49	50—59	60—69	70—79	80—89	90—99	
8	—	—	0—6	7—18	19—28	29—39	40—49	50—59	60—69	70—79	80—89	90—99	
9	—	—	0—4	5—17	18—28	29—38	39—49	50—59	60—69	70—79	80—89	90—99	
10	—	—	0	1—17	18—28	29—38	39—48	49—59	60—69	70—79	80—89	90—99	
11	—	—	—	0—16	17—27	28—38	39—48	49—58	59—68	69—79	80—89	90—99	
12	—	—	—	0—16	17—27	28—38	39—48	49—58	59—68	69—79	80—89	90—99	
13	—	—	—	0—15	16—27	28—37	38—48	49—58	59—68	69—78	79—89	90—99	
14	—	—	—	0—14	15—26	27—37	38—48	49—58	59—68	69—78	79—88	89—99	
15	—	—	—	0—13	14—25	26—37	38—47	48—58	59—68	69—78	79—88	89—98	99
16	—	—	—	0—12	13—25	26—36	37—47	48—57	58—68	69—78	79—88	89—98	99
17	—	—	—	0—10	11—24	25—36	37—47	48—57	58—67	68—78	79—88	89—98	99
18	—	—	—	0—8	9—24	25—35	36—46	47—57	58—67	68—77	78—88	89—98	99
19	—	—	—	0—6	7—23	24—35	36—46	47—56	57—67	68—77	78—87	88—98	99
20	—	—	—	0	1—22	23—34	35—45	46—56	57—67	68—77	78—87	88—97	98—99

Strefy	V	VI	VII	VIII	IX	X	XI	XII	XIII	XIV
Odległość w kilometrach	300	400	500	600	700	800	900	1000	1100	1200
	R ó ż n i c a									
1	6	7	8	9	10	11	12	13	14	15
21	0—21	22—34	35—45	46—56	57—66	67—77	78—87	88—97	98—99	
22	0—20	21—33	34—44	45—55	56—66	67—76	77—87	88—97	98—99	
23	0—19	20—32	33—44	45—55	56—66	67—76	77—87	88—97	98—99	
24	0—18	19—32	33—43	44—54	55—65	66—76	76—86	87—97	98—99	
25	0—16	17—31	32—43	44—54	55—65	66—75	76—86	87—96	97—99	
26	0—14	15—30	31—42	43—54	55—64	65—75	76—86	87—96	97—99	
27	0—13	14—29	30—42	43—53	54—64	65—75	76—85	86—96	97—99	
28	0—10	11—28	29—41	42—53	54—64	65—74	75—85	86—96	97—99	
29	0—7	8—27	28—40	41—52	53—63	64—74	75—85	86—95	96—99	
30	0	1—26	27—40	41—51	52—63	64—74	75—84	85—95	96—99	
31	—	0—25	26—39	40—51	52—62	63—73	74—84	85—95	96—99	
32	—	0—24	25—38	39—50	51—62	63—73	74—84	85—94	95—99	
33	—	0—23	24—37	38—50	51—61	62—72	73—83	84—94	95—99	
34	—	0—21	22—36	37—49	50—61	62—72	73—83	84—94	95—99	
35	—	0—19	20—35	36—48	49—60	61—71	72—82	83—93	94—99	
36	—	0—17	18—34	35—48	49—60	61—71	72—82	83—93	94—99	
37	—	0—15	16—33	34—47	48—59	60—70	71—82	83—92	93—99	
38	—	0—12	13—32	33—46	47—58	59—70	71—81	82—92	93—99	
39	—	0—8	9—31	32—45	46—58	59—69	70—81	82—92	93—99	
40	—	0	1—30	31—44	45—57	58—69	70—81	81—91	92—99	
41	—	—	0—28	29—43	44—56	57—68	69—80	81—91	92—99	
42	—	—	0—27	28—42	43—56	57—68	69—79	80—90	91—99	
43	—	—	0—25	26—41	42—55	56—67	68—79	80—90	91—99	
44	—	—	0—23	24—40	41—54	55—66	67—78	79—89	90—99	
45	—	—	0—21	22—39	40—53	54—66	67—77	78—89	90—99	
46	—	—	0—19	20—38	39—52	53—65	66—77	78—88	89—99	
47	—	—	0—17	18—37	38—51	52—64	65—76	77—88	89—99	
48	—	—	0—14	15—36	37—50	51—64	65—76	77—87	88—98	99
49	—	—	0—9	10—34	35—49	50—63	64—75	76—87	88—98	99
50	—	—	0	1—33	34—48	49—62	63—74	75—86	87—97	98—99



Strefy	VIII	IX	X	XI	XII	XIII	XIV	XV	
Odległość w kilometrach	600	700	800	900	1000	1100	1200	1300	
R ó ż n i c a									
1	9	10	11	12	13	14	15		
51	0—31	32—47	48—61	62—74	75—86	87—97	98—99		
52	0—29	30—46	47—60	61—73	74—85	86—96	97—99		
53	0—28	29—45	46—59	60—72	73—84	85—96	97—99		
54	0—25	26—44	45—59	60—72	73—84	85—95	96—99		
55	0—23	24—43	44—58	59—71	72—83	84—95	96—99		
56	0—21	22—42	43—57	58—70	71—82	83—94	95—99		
57	0—18	19—40	41—56	57—69	70—82	83—94	95—99		
58	0—15	16—39	40—55	56—68	69—81	82—93	94—99		
59	0—10	11—37	38—54	55—67	68—80	81—92	93—99		
60	0	1—36	37—52	53—67	68—80	81—92	93—99		
61	—	0—34	35—51	52—66	67—79	80—91	92—99		
62	—	0—32	33—50	51—65	66—78	79—90	91—99		
63	—	0—30	31—49	50—64	65—77	78—90	91—99		
64	—	0—28	29—48	49—63	64—76	77—89	90—99		
65	—	0—25	26—46	47—62	63—75	76—88	89—99		
66	—	0—23	24—45	46—61	62—75	76—88	89—99		
67	—	0—20	21—43	44—60	61—74	75—87	88—99		
68	—	0—16	17—42	43—58	59—73	74—86	87—98	99	
69	—	0—11	12—40	41—57	58—72	73—85	86—98	99	
70	—	0	1—38	39—56	57—71	72—84	85—97	98—99	
71	—	—	0—36	37—55	56—70	71—84	85—96	97—99	
72	—	—	0—34	35—54	55—69	70—83	84—96	97—99	
73	—	—	0—32	33—52	53—68	69—82	83—95	96—99	
74	—	—	0—30	31—51	52—67	68—81	82—94	95—99	
75	—	—	0—27	28—49	50—66	67—80	81—93	94—99	
76	—	—	0—24	25—48	49—64	65—79	80—92	93—99	
77	—	—	0—21	22—46	47—63	64—78	79—92	93—99	
78	—	—	0—17	18—44	45—62	63—77	78—91	92—99	
79	—	—	0—12	13—43	44—61	62—76	77—90	91—99	
80	—	—	0	1—41	42—60	61—75	76—89	90—99	

Strefy	XI	XII	XIII	XIV	XV	XVI	
Odległość w kilometrach	900	1000	1100	1200	1300	1400	
R ó ż n i c a							
1	12	13	14	15	16	17	
81	0—39	40—58	59—74	75—88	89—99	—	
82	0—37	38—57	58—73	74—87	88—99	—	
83	0—34	35—55	56—72	73—86	87—99	—	
84	0—32	33—54	55—71	72—85	86—99	—	
85	0—29	30—52	53—69	70—84	85—98	99	
86	0—26	27—51	52—68	69—83	84—97	98—99	
87	0—23	24—49	50—67	68—82	83—96	97—99	
88	0—18	19—47	48—66	67—81	82—95	96—99	
89	0—13	14—45	46—64	65—80	81—94	95—99	
90	0	1—43	44—63	64—79	80—93	94—99	
91	—	0—41	42—61	62—78	79—92	93—99	
92	—	0—39	40—60	61—77	78—91	92—99	
93	—	0—36	37—58	59—75	76—90	91—99	
94	—	0—34	35—57	58—74	75—89	90—99	
95	—	0—31	32—55	56—73	74—88	89—99	
96	—	0—28	29—53	54—72	73—87	88—99	
97	—	0—24	25—51	52—70	71—86	87—99	
98	—	0—19	20—49	50—69	70—85	86—99	
99	—	0—14	15—47	48—67	68—84	85—99	

Klasa, stopień i rodzaj jednostki eksploatacyjnej	N A Z W A urzędu, agencji, oddziału, pośrednictwa lub stacji kolejowej	Numer pola paczkowego	Strefa paczkowa	Punkt wymiany i odcinek kolejowy	Godziny służbowe w dziale teleko- munikacyjnym	Numer sytuacyjny pola dla telefonu	Strefa telefoniczna	Województwo i Starostwo	Dyrekcja Okręgu P. i T.	U w a g i
1	2	3	4	5	6	7	8	9	10	11
<b>A.</b>										
V	Adamów	442		Krzywda, Łuków — Dę- blin	C	53—45		Lb. Łuków	Wr.	
Ag. 3	Adamówka	480		Jarosław	L	70—48		Lw. Jarosław	Lw.	
Ag. 1	Albertyn	760		Wołkowysk — Barano- wicz	L	38—66		Nw. Słonim	Wl.	
Ag. 2	Albigowa	452		Łańcut, Rzeszów — Przemyśl	L	72—45		Lw. Łańcut	Lw.	
Ag. 1	Aleksandria	938		Wołoszki st. k., Zdoł- bunów — Baranowi- cze	L	63—74		Wl. Równe	Lb.	
Ag. 1	Aleksandrowice	172		Bielsko 2	L	74—22		Śl. Bielsko	Kt.	Urządowanie jednorazowe od 8—15 g.
st. k.	Aleksandrów			Kutno — Toruń	F			Wr. Nieszawa		
III	<u>Aleksandrów kujawski</u>	155		Aleksandrów st. k., Ku- tno — Toruń	N/2	41—21		Wr. Nieszawa	Wr.	
IV	Aleksandrów k. Łodzi	185		Łódź 1	L	52—24		Łd. Łódź	Wr.	
pośred.	Aleksandrów n. Pilicą			Dąbrowa n. Czarną	L/2	59—29		Kl. Opoczno	Lb.	
V	Alwernia	219		Trzebinia 2	L	72—26		Kr. Chrzanów	Kr.	tf. tg. od 8—18 godz. bez przerwy
st. k.	Alwernia Regulice			Trzebinia — Skawce	F			Kr. Chrzanów		
pośred.	Anastazewo			Gniezno	L/2	45 - 16		Pz. Mogilno	Pz.	
IV	Andrychów	196		Kalwarja Zebrzydow- ska — Bielsko	C	74—24		Kr. Wadowice	Kr.	F
Ag. 3	Andrzejewo k. Czyżewa	411		Czyżew, Małkinia — Białystok	L	41—44		Bł. Ostrów Ma- zowiecka	Wr.	tf. od 8—18 bez przerwy
st. k.	Andrzejowicze			Czeremcha — Wołko- wysk	F			Bł. Wołkowysk		
Ag. 1	Andrzejów k. Łodzi	209		Łódź — Koluszki	L	53—26		Łd. Łódź	Wr.	
IV	Anin	345		Wawer st. k., Warsza- wa — Dęblin	N	48—37		Wr. Warszawa	Wr.	tg. i rozmów- nica N/2
V	Annopol	398		Kraśnik, Lublin — Roz- wadów	C	63—42		Lb. Janów	Lb.	
Ag. 2	Antonin	68		Ostrów Wlkp. — Kęp- no	L	55—14		Pz. Ostrów	Pz.	

Klasa, stopień i rodzaj jednostki eksploatacyjnej	N A Z W A urzędu, agencji, oddziału, pośrednictwa lub stacji kolejowej	Numer pola paczkowego	Strefa paczkowa	Punkt wymiany i odcinek kolejowy	Godziny służbowe w dziale teleko- munikacyjnym.	Numer sytuacyjny pola dla telefonu	Strefa telefoniczna	Województwo i Starostwo	Dyrekcja Okręgu P. i T.	U w a g i
1	2	3	4	5	6	7	8	9	10	11
Ag. 3	Antoniów	399		Radomyśl n. Sanem	L	65—42		Lw. Tarnobrzeg	Lw.	
V	Antonówka	935		Kowel — Ostki	L	57—73		Wł. Sarny	Lb.	F
V	Antopol	687		Brześć n. Bug. — Łuni- niec	L	48—62		Pl. Kobryń	Wł.	
Ag. 3	Armatniów	814		Armatniów st. k., Ko- wel — Równe	L	63—68		Wł. Łuck	Lb.	
III	<u>Augustów</u>	489		Grodno — Suwałki	N	30—49		Bł. Augustów	Wr.	F
V	Aurełów	214		Kłomnice st. k., Ko- luszki — Częstoch- wa	C	62—25		Łd. Radomsko	Kr.	

Klasa, stopień i rodzaj jednostki eksploatacyjnej	N A Z W A urzędu, agencji, oddziału, pośrednictwa lub stacji kolejowej	Numer pola paczkowego	Strefa paczkowa	Punkt wymiany i odcinek kolejowy	Godziny służbowe w dziale teleko- munikacyjnym	Numer sytuacyjny pola dla telefonu	Strefa telefoniczna	Województwo i Starostwo	Dyrekcja Okręgu P. i T.	U w a g i
1	2	3	4	5	6	7	8	9	10	11
<b>B.</b>										
Ag. 2	Babiak	130		Barłogi — Inowrocław	L	47—20		Łd. Koło	Wr	
pośred.	Babice			Babice k. Warszawy	L/2	48—35		Wr. Warszawa	Wr.	
Ag. 3	Babice k. Alwerni	219		Alwernia, Trzebinia — Skawce	L	72—25		Kr. Chrzanów	Kr.	
Ag. 3	Babice n. Sanem	453		Przemyśl 1	L	74—46		Lw. Przemyśl	Lw.	
I	Babice, Urząd radjotelegraficzny	—		—	—	—		Wr. Warszawa	Wr.	
Ag. 3	Babice k. Warszawy	321		Warszawa 2	L	48—35		Wr. Warszawa	Wr.	
Ag. 2	Baboszewo	274		Nasielsk — Sierpc	L	43—31		Wr. Płońsk	Wr	tf. od 8—15 g.
Ag. 3	Baby	235		Koluszki — Częstochowa	L	56—27		Łd. Piotrków	Wr.	
pośred.	Baby k. Zblewa			Zblewo	L/2	30—18		Pm. Starogard	Bd.	
Ag. 3	Bachorce	128		Kruszwica	L	43—19		Pz. Mogilno	Pz.	
Ag. 2	Bachórz	453		Przeworsk — Dynów	L	74—45		Lw. Brzozów	Lw.	
Ag. 3	Bachórzec	453		Bachórz st. k., Przeworsk — Dynów	L	74—46		Lw. Przemyśl	Lw.	
pośred.	Bagno			Koszęcin	L/2	65—21		Śl. Lubliniec	Kt.	
Ag. 3	Bakałarzewo	458		Suwałki	L	27—47		Bł. Suwałki	Wr.	
Ag. 3	Bakowce	664		Bóbrka, Lwów — Chodorów	L	77—60		Lw. Bóbrka	Lw	
Ag. 1	Bakszty	839		Juraciszki, Lida — Mołodeczno	L	28—70		Nw. Wołożyn	Wl.	
Ag. 3	Balice k. Krakowa	242		Zabierzów k. Krakowa, Trzebinia — Kraków	L	71—27		Kr. Kraków	Kr.	
Ag. 2	Balice k. Medyki	540		Medyka, Przemyśl — Lwów	L	75—51		Lw. Mościska	Lw.	
V	Baligród	456		Lesko, Chyrów — Zagórz	L	80—45		Lw. Lesko	Lw.	
st. k.	Balin			Trzebinia — Szczakowa	F			Kr. Chrzanów		
pośred.	Bańdowo			Tczew 1	L/2	28—22		Pm. Tczew	Bd.	

Klasa, stopień i rodzaj jednostki eksploatacyjnej	N A Z W A urzędu, agencji, oddziału, pośrednictwa lub stacji kolejowej	Numer pola paczkowego	Strefa paczkowa	Punkt wymiany i odcinek kolejowy	Godziny służbowe w dziale teleko- munikacyjnym	Numer sytuacyjny pola dla telefonu	Strefa telefoniczna	Województwo i Starostwo	Dyrekcja Okręgu P. i T.	U w a g i
1	2	3	4	5	6	7	8	9	10	11
Ag. 3	Bałtów	375		Ostrowiec kiel. Skarżysko - Kamienna — Tarnobrzeg	L	62—40		Kl. Ilża	Lb.	
Ag. 3	Baniocha	346		Baniocha st. k., Piasечно — Góra Kalwarja k. Warszawy	C	50—37		Wr. Grójec	Wr.	
st. k.	Baranowicze Poleskie			Brześć Centralny — Baranowicze	F*			Nw. Baranowicze		
II	<b>Baranowicze, Urząd telefoniczno - telegraficzny (ul. Senatorska 9)</b>	—		—	N	37—70		Nw. Baranowicze	Wl.	
II	<b>Baranowicze 1</b> (ul. Senatorska 9)	843		Baranowicze 2		37—70		Nw. Baranowicze	Wl.	
IV	Baranowicze 2 (dw. kol.)	843		Brześć n. Bug.—Stołpce	L	37—70		Nw. Baranowicze	Wl.	Wyłącznie nadawczy tf. od 8 do 15 g.
Ag. 2	Baranowo k. Ostrołęki	340		Jastrząbka st. k., Ostrołęka — Raszułka	L	38—38		Wr. Przasnysz	Wr.	Urzędowanie jednorazowe od 8—15 g.
st. k.	Baranów			Dębica — Rozwadów	F			Lw. Tarnobrzeg		
V	Baranów k. Tarnobrzegu	377		Dębica — Rozwadów	C	67—40		Lw. Tarnobrzeg	Lw.	
Ag. 2	Baranów n. Wieprzem	418		Puławy, Dęblin — Lublin	L	55 - 44		Lb. Puławy	Lb.	
Ag. 3	Baranów k. Żyrardowa	277		Jaktorów st. k., Warszawa — Skierniewice	L	49 - 32		Wr. Błonie	Wr.	
IV	Barcin	81		Inowrocław — Żnin	L	41—15		Pz. Szubin	Pz.	
Ag. 3	Bargłów	460		Grajewo	L	31—48		Bi. Augustów	Wr.	
st. k.	Barłogi			Kutno — Strzałkowo	F			Łd. Koło		
Ag. 2	Barłożno	122		Mirotki st. k., Skarszewy — Smętowo	L	31—20		Pm. Starogard	Bd	
Ag. 1	Barszczowice	663		Lwów — Krasne	L	74 - 60		Lw. Lwów	Lw.	F
Ag. 3	Barwinek	406		Dukla, Jasło — Zagórz	L	79 - 41		Lw. Krosno	Lw.	
Ag. 2	Barysz k. Monasterzysk	824		Jezierzany k. Buczacza, Stanisławów — Czortków	L	82—67		Tr. Buczacz	Lw.	
Ag. 3	Bastuny	714		Lida — Wilno	L	27—64		Nw. Lida	Wl.	F Urzędowanie jednorazowe od 8—15 g.

Klasa, stopień i rodzaj jednostki eksploatacyjnej	N A Z W A urzędu, agencji, oddziału, pośrednictwa lub stacji kolejowej	Numer pola paczkowego	Strefa paczkowa	Punkt wymiany i odcinek kolejowy	Godziny służbowe w dziale teleko- munikacyjnym	Numer sytuacyjny pola dla telefonu	Strefa telefoniczna	Województwo i Starostwo	Dyrekcja Okręgu P. i T.	U w a g i
1	2	3	4	5	6	7	8	9	10	11
Ag. 2	Baszków	38		Krotoszyn	L	53—10		Pz. Krotoszyn	Pz.	
Ag. 3	Basznia Dolna	538		Jarosław — Rawa Ru- ska	L	71—52		Lw. Lubaczów	Lw.	
Ag. 3	M/S. Batory (na okrę- cie)	—		Gdynia 1				—	Bd.	Czynna w czasie kur- su rejsy okrętu
Ag. 3	Batorz	447		Szastarka, Lublin — Rozwadów	L	63—46		Lb. Janów	Lb.	
Ag. 2	Baworów	864		Proszowa, Tarnopol — Kopyczyńce	L	78—70		Tr. Tarnopol	Lw.	
pośred.	Bažanowice			Cieszyn				śl. Cieszyn	Kt.	
Ag. 3	Bąkowa	373		Kazanów, Dęblin — Skarżysko-Kamienna	L	59—39		Kl. Iłża	Lb.	
st. k.	Bąkowiec			Dęblin — Skarżysko- Kamienna	F			Kl. Koźienice		
st. k.	Bedlno			Łuków — Dęblin	F			Lb. Radzyń		
Ag. 3	Bednarów	704		Stryj — Stanisławów	L	82—62		St. Stanisławów	Lw.	F
st. k.	Bednary			Warszawa — Zielko- wice	F			Wr. Łowicz		
Ag. 3	Bełęcin	4		Leszno — Zbąszyń	L	47—02		Pz. Wolsztyn	Pz.	
IV	Bełchatów	211		Piotrków trybunalski	N/2	57—25		Łd. Piotrków	Wr.	
Ag. 3	Bełchów	255		Nieborów st. k., Skier- niewice — Łowicz	L	50—30		Wr. Łowicz	Wr.	
IV	Bełz	627		Rawa Ruska — Sokal	C	68—57		Lw. Sokal	Lw.	F
V	Bełzec	567		Rejowiec — Rawa Ru- ska	L	68—53		Lw. Rawa Ru- ska	Lw.	F
V	Bełżyce	446		Lublin 1	L	60—45		Lb. Lublin	Lb.	
pośred.	Benice			Krotoszyn	L/2	53—11		Pz. Krotoszyn	Pz.	
Ag. 3	Beresko	732		Kisielin, Włodzimierz— Wojnica		63—62		Wł. Horochów	Lb.	
V	Beresteczko	775		Brody, Krasne — Zdoł- bunów	L	68—65		Wł. Horochów	Lb.	
IV	Bereza Kartuzka	723		Błudeń, st. k., Brześć n. Bug. — Baranowi- cze	C	44—63		Pl. Pruzana	Wł.	F

Klasa, stopień i rodzaj jednostki eksploatacyjnej	N A Z W A urzędu, agencji, oddziału, pośrednictwa lub stacji kolejowej	Numer pola paczkowego	Strefa paczkowa	Punkt wymiany i odcinek kolejowy	Godziny służbowe w dziale teleko- munikacyjnym	Numer sytuacyjny pola dla telefonu	Strefa telefoniczna	Województwo i Starostwo	Dyrekcja Okręgu P. i T.	U w a g i
1	2	3	4	5	6	7	8	9	10	11
IV	Berezno	978		Mokwin st. k., Rów- ne — Sarny	C	60—76		Wł. Kostopol	Lb.	
Ag. 3	Bereżolupy Wielkie	732		Rożyszczce, Kowel — Kiwercze	L	62—64		Wł. Łuck	Lb.	
st. k.	Berezowica — Ostrów			Potutory — Tarnopol	F			Tr. Tarnopol		
pośred.	Berezowica Wielka			Tarnopol				Tr. Tarnopol	Lw.	
Ag. 2	Berezów	1032		Rckitno, Sarny—Ostki	L	53—80		Pl. Stolin	Wł.	Jednorazo- we urzędo- wanie od 8 do 15 g.
Ag. 3	Berezów Średni	745		Jabłonów k. Kołomyji		89—64		St. Kołomyja	Lw.	
Ag. 2	Bereżce k. Krzemieńca	860		Krzemieniec 1, Dub- no — Krzemieniec	L	70—69		Wł. Krzemie- niec	Lb.	
Ag. 3	Bereżne n. Horyniem	1007		Horyń st. k., Stolin — Dawidgródek	L	49—77		Pl. Stolin	Wł.	
Ag. 1	Bereżnica k. Sarn	934		Sarny, Łuniniec — Sar- ny	L	55—74		Wł. Sarny	Lb.	
Ag. 3	Berszty	608		Porzeczce k. Grodna, Wilno — Grodna	L	30—58		Bł. Grodno	Wł.	
Ag. 3	Berżniki	516		Sejny	L	27—52		Bł. Suwałki	Wr.	
Ag. 2	Besko	429		Jasło — Zagórz	L	77—43		Lw. Sanok	Lw.	
Ag. 2	Bestwina	171		Czechowice st. k., Dzie- dzice — Żywiec		73—22		Kr. Biała	Kr.	
Ag. 3	Bezdany	750		Wilno — Podbrodzie	L	19—65		Wł. Wilno- Troki	Wł.	F Jednorazo- we urzędo- wanie od 8 do 15 g.
Ag. 3	Bezdzież	764		Chomsk, Brześć n. Bug, — Łuniniec	L	46—65		Pl. Drohiczyn	Wł.	
Ag. 2	Będków	208		Czarnocin st. k., Ko- luszki — Częstocho- wa	L	55—27		Łd. Brzeziny	Wr.	
Ag. 2	Będlewo	25		Mosina, Poznań — Leszno	L	47—07		Pz. Poznań	Pz.	
pośred.	Będziemyśl			Sędziszów k. Ropczyc				Kr. Ropczyce	Kr.	
II	Będzin 1 (ul. Prez. Na- rutowicza)	193		Ząbkowice — Sosno- wicz	N	69—23		Kl. Będzin	Kr.	F, tg. i roz- mównica— N/2
Ag. 3	Będzin 2 (ul. Okrzeji 31)	193		Będzin 1	L	69—23		Kl. Będzin	Kr.	Wylącznie nadawcza



Klasa, stopień i rodzaj jednostki eksploatacyjnej	N A Z W A urzędu, agencji, oddziału, pośrednictwa lub stacji kolejowej	Numer pola paczkowego	Strefa paczkowa	Punkt wymiany i odcinek kolejowy	Godziny służbowe w dziale teleko- munikacyjnym	Numer sytuacyjny pola dla telefonu	Strefa telefoniczna	Województwo i Starostwo	Dyrekcja Okręgu P. i T.	U w a g i
1	2	3	4	5	6	7	8	9	10	11
Ag. 2	Biadki	52		Ostrów Wielkopolski	L	54—12		Pz. Krotoszyn	Pz.	
st. k.	Biadoliny			Kraków — Tarnów	F			Kr. Brzesko		
Ag. 2	Biadoliny Szlacheckie	311		Kraków — Tarnów	L	73—34		Kr. Brzesko	Kr.	
III	Biała (Plac Wolności 6)	172		Bielsko — Kalwarja Zebrzydowska	L	74—22		Kr. Biała	Kr.	
st. k.	Biała k. Bielska			Bielsko—Kalwarja Ze- brzydowska	F			Kr. Biała		
st. k.	Biała Czortkowska			Stanisławów — Czort- ków	F			Tr. Czortków		
Ag. 3	Biała n. Horyniem	974		Sarny — Łuniniec	L	53—75		Pl. Stolin	Wl.	
pośred.	Biała k. Koronowa			Koronowo	L/2	36—16		Pz. Bydgoszcz	Bd.	
III	<u>Biała Podlaska</u>	499		Łuków—Brześć n. Bug.	N	50—50		Lb. Biała Po- dlaska	Wr	F, Tg N/2
V	Biała k. Rawy Mazo- wieckiej	279		Regów k. Koruszek — Biała k. Rawy Maz.	L	53—32		Wr. Rawa	Wr.	
Ag. 3	Biała k. Zgierza	208		Zgierz	L	51—25		Łd. Brzeziny	Wr.	
Ag. 3	Biała Waka	711		Ponary st. k., Wilno — Landwarów	L	21—63		Wl. Wilno—Tro- ki	Wl.	
Ag. 2	Białaczów	282		Skarżysko-Kamienna — Koluszki	L	58—31		Kl. Opoczno	Lb	F
Ag. 3	Białka k. Nowego Tar- gu	269		Nowy Targ, Chabów- ka — Zakopane		79—30		Kr. Nowy Targ	Kr.	
Ag. 2	Białobożnica	866		Białobożnica — Kalino- wyszczyna st. k., Sta- nisławów — Czortków	L	32—70		Tr. Czortków	Lw.	
st. k.	Białobożnica Kalinow- szczyzna			Stanisławów — Czort- ków	F			Tr. Czortków		
V	Białobrzegi	324		Radom 2, Dęblin — Skarżysko-Kamienna	C	54—36		Kl. Radom	Lb.	
Ag. 3	Białohruda	716		Siedlce — Lida	L	30—63		Nw. Lida	Wl.	Jednorzowe urzędowanie od 8 do 15 g.
Ag. 2	Białopole	594		Hrubieszów, Zawada — Włodzimierz	L	62—55		Lb. Hrubieszów	Lb.	
V	Białośliwie	31		Nakło — Kaczory	L	38—10		Pz. Wyrzysk	Bd.	F
IV	Białowieża	584		Bielsk podlaski, Haj- nówka — Białowieża	N	42—55		Bł. Bielsk	Wr.	F

Klasa, stopień i rodzaj jednostki eksploatacyjnej	N A Z W A urzędu, agencji, oddziału, pośrednictwa lub stacji kolejowej	Numer pola paczkowego	Strefa paczkowa	Punkt wymiany i odcinek kolejowy	Godziny służbowe w dziale telekomunikacyjnym	Numer sytuacyjny pola dla telefonu	Strefa telefoniczna	Województwo i Starostwo	Dyrekcja Okręgu P. i T.	U w a g i
1	2	3	4	5	6	7	8	9	10	11
Ag. 1	Białozórka	944		Łanowce, Tarnopol — Łanowce	L	74—73		Wł. Krzemieniec	Lb.	
pośred.	Biały Dunajec			Poronin				Kr. Nowy Targ	Kr.	F
Ag. 2	Białykamień	737		Złoczów, Krasne — Tarnopol	L	73—64		Tr. Złoczów	Lw.	
st. k.	Białystok Centralny			Warszawa — Grodno	F*			Bł. Białystok		
st. k.	Białystok Fabryczny			Warszawa — Grodno	F			Bł. Białystok		
I	Białystok, Urząd telefoniczno - telegraficzny (ul. Kościelna 10)	—			N	38—50		Bł. Białystok (miasto)		
I	Białystok 1, (ul. Kościelna 10)	493		Białystok 2		38—50		Bł. Białystok (miasto)	Wr.	
III	Białystok 2 (dw. kol. Centralny)	493		Warszawa—Białystok—Wilno	C	38—50		Bł. Białystok (miasto)	Wr.	Urząd wyłącznie nadawczy (wydaje korespondencję dla władz i organów kolejowych)
IV	Białystok 3 (ul. Marszałka Piłsudskiego Nr. 24)	493		Białystok 2	C	38—50		Bł. Białystok (miasto)	Wr.	Urząd wyłącznie nadawczy
V	Białystok 4 (ul. Wołydyjowskiego Nr. 2)	493		Białystok 2	L	38—50		Bł. Białystok (miasto)	Wr.	
IV	Biecz	359		Stróże — Jasło	L	76—38		Kr. Gorlice	Kr.	F
Ag. 1	Biedrusko	34		Bolechowo st. k., Wągrowiec — Poznań	L	44—09		Pz. Poznań	Pz.	
st. k.	Bielany			Grodno — Suwałki	F			Bł. Sokółka		
Ag. 1	Bielawy k. Łowicza	232		Łowicz	C	50—27		Wr. Łowicz	Wr.	
Ag. 3	Bielewo	27		Kościan — Gostyń	L	50—08		Pz. Kościan	Pz.	
Ag. 2	Bielica	756		Niemen, Lida — Baranowicze	L	31—65		Nw. Lida	Wł.	Urzędowanie jednorazowe od 8—16 g
Ag. 3	Bieliny	328		Kielce 1		63—35		Kl. Kielce	Kr.	
V	Bielsk k. Płocka	228		Sierpc — Płock	C	43—28		Wr. Płock	Wr.	
III	Bielsk podlaski	524		Czeremcha — Białystok	N	42—51		Bł. Bielsk	Wr.	F
Ag. 2	Bielska Wola	852		Stara Rafałówka, Kowel — Sarny	L	54—69		Wł. Sarny	Lb.	

Klasa, stopień i rodzaj jednostki eksploatacyjnej	N A Z W A urzędu, agencji, oddziału, pośrednictwa lub stacji kolejowej	Numer pola paczkowego	Strefa paczkowa	Punkt wymiany i odcinek kolejowy	Godziny służbowe w dziale teleko- munikacyjnym	Numer sytuacyjny pola dla telefonu	Strefa telefoniczna	Województwo i Starostwo	Dyrekcja Okręgu P. i T.	U w a g i
1	2	3	4	5	6	7	8	9	10	11
I	<b>Bielsko, Urząd tele- foniczno - telegrafi- czny (ul. Mar. Pił- sudskiego 1)</b>	—			N	74—22		śl. Bielsko (miasto)	Kt.	
I	<u>Bielsko 1</u> (ul. Marszał- ka Piłsudskiego 1)	172		Dziedzice — Bielsko — Żywiec		74—22		śl. Bielsko (miasto)	Kt.	
III	Bielsko 2 (dw. kol.)	172		Dziedzice — Bielsko — Żywiec	L	74—22		śl. Bielsko (miasto)	Kt.	F
V	Bielszowice	169		Katowice Ligota—Gie- rałtowice	L	69—21		śl. Katowice	Kt.	
V	Bieniakonie	713		Lida — Wilno	L	25—64		Nw. Lida	Wl.	F
Ag. 2	Bieniawa	822		Jastrzębowo k. Tarno- pola, Potutory—Tar- nopol		78—68		Tr. Podhajce	Lw.	
Ag. 3	Bienica	877		Zalesie k. Smorgoń, Wilno — Mołodeczno	L	23—72		Wl. Mołodeczno	Wl.	Jednorazo- we urzędo- wanie od godz. 8 do 15-ej
st. k.	Bieńczyce			Kraków — Kocmyrzów				Kr. Kraków		
V	Bieruń Nowy	195		Nowy Bieruń st. k., Oświęcim — Mysło- wice	C	72—23		śl. Pszczyna	Kt.	
V	Bieruń Stary	194		Tychy	C	71—23		śl. Pszczyna	Kt.	
pośred.	Biesiadki			Uzew				Kr. Brzesko	Kr.	
Ag. 1	Bieżanów	266		Kraków — Tarnów	L	72—29		Kr. Kraków	Kr.	F
Ag. 1	Biezuń	250		Sierpc, Nasielsk — Sierpc	L	40—29		Wr. Sierpc	Wr.	
st. k.	Bilcze Wolica			Lwów — Stryj	F			Lw. Drohobycz		
Ag. 2	Bilcze Złote	903		Jeziierzany k. Borszczo- wa, Wygnanka — Iwanie Puste	L	85—72		Tr. Borszczów	Lw.	
IV	<u>Biłgoraj</u>	473		Zwierzyniec st. k., Re- jowiec — Rawa Ru- ska	N/2	67—48		Lb. Biłgoraj	Lb.	
Ag. 2	Biniew	67		Ostrów — Jarocin	L	53—14		Pz. Ostrów	Pz.	
V	Bircza	454		Przemyśl 1	L	76—46		Lw. Dobromil	Lw.	
st. k.	Biskowice			Chyrów — Sambor	F			Lw. Sambor		

Klasa, stopień i rodzaj jednostki eksploatacyjnej	N A Z W A urzędu, agencji, oddziału, pośrednictwa lub stacji kolejowej	Numer pola paczkowego	Strefa paczkowa	Punkt wymiany i odcinek kolejowy	Godziny służbowe w dziale telekomunikacyjnym	Numer sytuacyjny pola dla telefonu	Strefa telefoniczna	Województwo i Starostwo	Dyrekcja Okręgu P. i T.	U w a g i
1	2	3	4	5	6	7	8	9	10	11
Ag. 2	Biskupice k. Pobiedzisk	34		Gniezno — Poznań	L	45—10		Pz. Poznań	Pz.	
Ag. 3	Biskupice n. Wieprzem	504		Trawniki, Lublin — Rejowiec	L	60—49		Lb. Lublin	Lb.	
Ag. 3	Biszczka	479		Tarnogród, Rejowiec — Rawa Ruska	L	68—48		Lb. Biłgoraj	Lb.	
V	Bitków	706		Nadworna, Stanisławów — Wóronienka	C	87—61		St. Nadworna	Lw.	
pośred.	Bizja			Tarnowskie Góry	L/2	67—22		śl. Tarnowskie Góry	Kt.	
pośred.	Błachownia			Częstochowa 1				Kl. Częstochowa	Kr.	
pośred.	Bieżowo			Berezów	L/2	53—80		Pl. Stolin	Wl.	
Ag. 3	Blichowo	252		Płock	L	44—29		Wr. Płock	Wr.	
Ag. 2	Blizanów	86		Kalisz 1	L	51—15		Łd. Kalisz	Wr.	
Ag. 1	Bliżyn	305		Koluszki — Skarżysko-Kamienna	L	60—34		Kl. Końskie	Lb.	F
pośred.	Bładnice Dolne			Skoczów				śl. Cieszyn	Kt.	
IV	Błaszki	110		Łódź — Ostrów Wkp.	N/2	54—18		Łd. Kalisz	Wr.	F
V	Błazowa	428		Rzeszów 1	L	74—44		Lw. Rzeszów	Lw.	
Ag. 3	Bładzim	100		Lniano	L	34—17		Pm. Tuchola	Bd.	
pośred.	Biędno			Skórcz	L/2	31—19		Pm. Starogard	Bd.	
pośred.	Biędowo			Mełno	L/2	35—21		Pm. Chełmno	Bd.	
Ag. 1	Biędów	391		Goljany st. k., Warszawa — Nowe Miasto n. Pilicą	C*	53—34		Wr. Grójec	Wr.	*) do 22 g.
Ag. 3	Błociszewo	26		Grabianowo st. k., Jarocin — Czempień	L	49—08		Pz. Śrem	Pz.	
Ag. 3	Błogie Rządowe	258		Sulejów, Koluszki — Częstochowa	L	57—29		Kl. Opoczno	Lb.	
IV	Błonie	299		Warszawa — Łowicz	N/2	49—33		Wr. Błonie	Wr.	F
Ag. 2	Błotnica	12		Leszno — Wolsztyn	L	50—04		Pz. Wolsztyn	Pz.	F
Ag. 3	Błozew Górna	512		Nowe Miasto k. Przemysła, Przemysł — Chyrów	L	77—50		Lw. Dobromil	Lw.	

Klasa, stopień i rodzaj jednostki eksploatacyjnej	N A Z W A urzędu, agencji, oddziału, pośrednictwa lub stacji kolejowej	Numer pola paczkowego	Strefa paczkowa	Punkt wymiany i odcinek kolejowy	Godziny służbowe w dziale teleko- munikacyjnym	Numer sytuacyjny pola dla telefonu	Strefa telefoniczna	Województwo i Starostwo	Dyrekcja Okręgu P. i T.	U w a g i
1	2	3	4	5	6	7	8	9	10	11
Ag. 2	Błudeń	685		Bereza Kartuska st. k., Brześć n. Bug. — Ba- ranowicze	L	44—62		Pl. Prużana	Wl.	
Ag. 2	Błudniki	704		Halicz, Lwów — Ha- licz — Załucze	L	82—62		St. Stanisławów	Lw.	
Ag. 3	Błudów	733		Zwiniacze st. k., Ki- werce — Lwów	L	65—64		Wl. Horochów	Lb.	
Ag. 2	Bnin	35		Kórnik	L	47—09		Pz. Śrem	Pz.	
st. k.	Bobowa			Tarnów — Stróże	F			Kr. Gorlice		
V	Bobowa k. Stróż	335		Tarnów — Stróże	L	76—36		Kr. Gorlice	Kr.	
Ag. 1	Bobowo k. Starogardu	122		Starogard — Skórcz	L	30—20		Pm. Starogard	Bd.	
Ag. 3	Bobrek k. Oświęcimia	195		Oświęcim 2, Trzebinia— Dziedzice	L	72—24		Kr. Chrzanów	Kr.	Tylko tele- graf
Ag. 2	Bobrowniki k. Będzina	169		Piekary śląskie. Kato- wice — Lubliniec	L	68—22		Kl. Będzin	Kr.	
Ag. 3	Bobrowniki n. Prosną	89		Grabów n. Prosną	L	56—16		Pz. Kępno	Pz.	
pośred.	Bobrowniki n. Wie- przem			Irena	L/2	55—42		Lb. Puławy	Lb.	
Ag. 3	Bobrowniki n. Wisłą	156		Lipno	L	42—22		Wr. Lipno	Wr.	
Ag. 3	Bobrowo	177		Najmowo	L	36—24		Pm. Brodnica	Bd.	
Ag. 2	Bobrówka	510		Jarosław — Rawa Ru- ska	L	72—49		Lw. Jarosław	Lw.	F
Ag. 3	Boby k. Urzędowa	421		Urzędów, Lublin — Rozwadów	L	61—43		Lb. Janów	Lb.	
III	<b>Bochnia</b>	289		Kraków — Tarnów	C	73—32		Kr. Bochnia	Kr.	F
Ag. 1	Boćki	495		Bielsk podlaski, Cze- remcha — Białystok	L	43—50		Bł. Bielsk	Wr.	
IV	Bodzanów k. Płocka	252		Płock	C	45—29		Wr. Płock	Wr.	
Ag. 3	Bodzechów	375		Skarżysko-Kamienna— Tarnobrzeg	L	63—39		Kl. Opatów	Lb.	
V	Bodzentyn	328		Suchedniów, Skarży- sko-Kamienna—Kiel- ce	L	62—36		Kl. Kielce	Kr.	
Ag. 1	Bogdanówka	904		Tarnopol — Podwoło- czyńska	L	76—72		Tr. Skafat	Lw.	

Klasa, stopień i rodzaj jednostki eksploatacyjnej	N A Z W A urzędu, agencji, oddziału, pośrednictwa lub stacji kolejowej	Numer pola paczkowego	Strefa paczkowa	Punkt wymiany i odcinek kolejowy	Godziny służbowe w dziale telekomunikacyjnym	Numer sytuacyjny pola dla telefonu	Strefa telefoniczna	Województwo i Starostwo	Dyrekcja Okręgu P. i T.	U w a g i
1	2	3	4	5	6	7	8	9	10	11
st. k.	Boğdanówka Kamionka			Tarnopol — Podwołoczyska	F			Tr. Skałat		
st. k.	Boğoniowice Ciężkowice			Tarnów — Stróże	F			Kr. Tarnów		
Ag. 2	Boğorja	354		Jędrzejów — Staszów	L	66—38		Kl. Sandomierz	Lb.	
Ag. 3	Boğuchwała	427		Rzeszów — Jasło	L	73—43		Lw. Rzeszów	Lw.	F
Ag. 2	Boğumiłowice	333		Kraków — Tarnów	L	73—35		Kr. Brzesko	Kr.	F
Ag. 1	Boğuszewo	176		Grudziądz — Jabłono- wo	L	35—23		Pm. Grudziądz	Bd.	
pośred.	Boğuszowice			Rybnik 2	L/2	71—19		Śl. Rybnik	Kt.	
Ag. 3	Boğuty	437		Czyżew, Warszawa — Białystok	L	43—45		Bł. Ostrów Ma- zowiecka	Wr.	
Ag. 2	Boğdanów	837		Lida — Mołodeczno	L	25—69		Nw. Wołożyn	Wl.	F
Ag. 3	Boğiń	912		Opsa, Dukszty — Dru- ja	L	11—73		Wl. Brasław	Wl.	
V	Boğorodczany	705		Stanisławów 2	L	85—62		St. Stanisławów	Lw.	
IV	Boğanowo poznańskie	28		Poznań — Leszno	C*	53—07		Pz. Rawicz	Pz.	*) (g. 8—13; 15—20 g. tt. 8—22 g.
Ag. 1	Boğanowo Stare	19		Poznań — Leszno	L	50—06		Pz. Kościan	Pz.	
pośred.	Boğanowo k. Skórcza			Skórcz	L/2	31—19		Pm. Starogard	Bd.	
Ag. 2	Boğanów k. Niska	425		Nisko, Rozwadów — Przeworsk	L	68—43		Lw. Nisko	Lw.	
pośred.	Boğechowce			Drohobycz 1				Lw. Drohobycz	Lw.	
Ag. 3	Boğechowice	242		Zabierzów k. Krako- wa, Kraków — Trze- binia	L	71—28		Kr. Kraków	Kr.	
III	Boğechów	634		Stryj — Stanisławów	C	82—57		St. Dolina	Lw.	F
Ag. 1	Boğesław k. Olkusza	217		Bukowno st. k., Kiel- ce — Strzemieszycze	L	69—25		Kl. Olkusz	Kr.	Urzędowa- nie jedno- razowe od 8—15 godz.
Ag. 2	Boğesław k. Tarnowa	332		Mędrzechów st. k., Tar- nów — Szczucin	L	70—35		Kr. Dąbrowa	Kr.	
Ag. 1	Boğesławiec	90		Łęka st. k., Kępno — Łęka	L	59—16		Łd. Wieluń	Wr.	
Ag. 3	Boğeszyn	225		Nowe Miasto n. Drwęca	L	36—27		Pm. Lubawa	Bd.	

Klasa, stopień i rodzaj jednostki eksploatacyjnej	N A Z W A urzędu, agencji, oddziału, pośrednictwa lub stacji kolejowej	Numer pola paczkowego	Strefa paczkowa	Punkt wymiany i odcinek kolejowy	Godziny służbowe w dziale teleko- munikacyjnym	Numer sytuacyjny pola dla telefonu	Strefa telefoniczna	Województwo i Starostwo	Dyrekcja Okręgu P. i T.	U w a g i
1	2	3	4	5	6	7	8	9	10	11
Ag. 2	Bolewice	9		Lwówek	L	45-03		Pz. Nowy Tomyśl	Pz.	
st. k.	Bołęcin			Trzebinia — Skawce	F			Kr. Chrzanów		
Ag. 2	Bolimów	255		Bednary st. k., War- szawa — Łódź	L	50-30		Wr. Łowicz	Wr.	
V	Bołszowce	741		Słobódka Bołszowiecka st. k., Chodorów — Halicz	L	81-63		St. Rohatyn	Lw.	F
Ag. 2	Boniewo	157		Włocławek—Sompolno	L	45-22		Wr. Włocławek	Wr.	
pośred.	Bonów			Jaworów				Lw. Jaworów	Lw.	
IV	Borek	37		Jarocin — Leszno	L*	51-10		Pz. Gostyń	Pz.	tg. 8-12 g. 15-18 g. tf. 8-19 g.
Ag. 1	Borek Fałęcki	243		Kraków 2		72-28		Kr. Kraków	Kr.	
Ag. 3	Borek Wielki	403		Sędziszów k. Ropczyce		72-41		Kr. Ropczyce	Kr.	
Ag. 1	Boremel	774		Debowa Karczma, st. k., Kiwercze — Lwów	L	67-66		Wł. Dubno	Lb.	
Ag. 3	Borja	375		Ostrowiec kielecki, Skarżysko - Kamienna — Tarnobrzeg	L	62-40		Kl. Opatów	Lb.	Urzędowa- nie jednoraz- owe 8-15 g.
Ag. 3	Borki k. Krzemieńca	901		Krzemieniec 1, Dub- no — Krzemieniec	L	70-72		Wł. Krzemie- niec	Lb.	
Ag. 1	Borki Wielkie	863		Tarnopol — Podwoło- czyska	L	77-70		Tr. Tarnopol	Lw.	
Ag. 3	Borkowice	304		Przysucha	L	58-34		Kl. Końskie	Lb.	Urzędowanie jednoraz- owe od 8-15 g.
Ag. 3	Boronów k. Lublińca	167		Kalety — Herby Nowe	L	65-21		Śl. Lubliniec	Kt	
Ag. 2	Borowa k. Mielca	355		Mielec, Dębica — Roz- wadów	L	68-38		Kr. Mielec	Kr.	
pośred.	Borowa k. Pilzna			Czarna k. Pilzna				Kr. Ropczyce	Kr.	
pośred.	Borowa Wieś			Przyszowice	L/2	69-21		Śl. Pszczyna	Kt.	
Ag. 3	Borowie k. Garwolina	392		Garwolin	L	51-41		Lb. Garwolin	Wr.	
Ag. 3	Borowy Młyn	40		Chojnice 1	L	28-12		Pm. Chojnice	Bd.	
Ag. 3	Borsk	75		Karsin, Czernsk — Ko- ścierzyna	L	29-16		Pm. Chojnice	Bd.	

Klasa, stopień i rodzaj jednostki eksploatacyjnej	N A Z W A urzędu, agencji, oddziału, pośrednictwa lub stacji kolejowej	Numer pola paczkowego	Strefa paczkowa	Punkt wymiany i odcinek kolejowy	Godziny służbowe w dziale teleko- munikacyjnym	Numer sytuacyjny pola dla telefonu	Strefa telefoniczna	Województwo i Starostwo	Dyrekcja Okręgu P. i T.	U w a g i
1	2	3	4	5	6	7	8	9	10	11
Ag. 2  III	Borsuki  <u>Borszczów</u>	902  949		Łanowce, Tarnopol — Łanowce  Wygnanka — Iwanie Puste	L  C	73—72  84—73		Wł. Krzemie- niec  Tr. Borszczów	Lb.  Lw.	
Ag. 2  pośred.	Bortniki  Borucino	665		Chodorów — Halicz  Kościerzyna	L  L/2	79—60  25—16		Lw. Bóbrka  Pm. Kartuzy	Lw.  Bd.	
Ag. 2	Boruja Kościelna	10		Nowy Tomysł, Po- znań — Zbaszyń	L	47—03		Pz. Wolsztyn	Pz	
Ag. 3	Boruny	837		Oszmiana 1, Wilno — Mołodeczno	L	24—69		Wł. Oszmiana	Wł	Jednorazowe urzędowanie od 8 do 15 g.
Ag. 2	Boruszyn	22		Młynkowo, Rogoźno Włkp. — Czarnków	L	41—07		Pz. Czarnków	Pz.	
Ag. 1	Borynia	515		Jabłonka Niżna st. k., Sambor — Sianki	L	83—50		Lw. Turka	Lw.	
Ag. 1	Borynicze	665		Lwów — Chodorów	L	78—59		Lw. Bóbrka	Lw	F
II	Borysław 1 (ul. Zieliń- skiego 38)	573		Drohobycz — Borysław	N	80—53		Lw. Drohobycz	Lw	
Ag. 2	Borysław 2 (ul. Hołow- ki 67)	573		Borysław 1	L	80—53		Lw. Drohobycz	Lw	Wylącznie nadawcza
Ag. 1	Borysław 3	573		Borysław 1	L	80—53		Lw. Drohobycz	Lw.	
st. k.	Borysław Tustanowice			Drohobycz — Borysław Tustanowice	F*			Lw. Drohobycz	Lw.	
Ag. 3	Boryszkowce	991		Mielnica n. Dniestrem, Iwanie Puste — Wy- gnanka	L	87—76		Tr. Borszczów	Lw	
Ag. 3	Borzecხოwo	122		Zblewo	L	30—19		Pm. Starogard	Bd.	
Ag. 3	Borzestowo	95		Miechucin st. k., Kę- trzyno — Gdańsk	L	25—17		Pm. Kartuzy	Bd	
Ag. 2	Borzęciczki	51		Kozmin — Gostyń	L	52—11		Pz. Krotoszyn	Pz	
Ag. 2	Borzęcin	311		Słotwina k. Brzeska, Kraków — Tarnów	L	72—34		Kr. Brzesko	Kr.	
Ag. 1	Borzykowo	65		Września — Pызdry	L	48—13		Pz. Września	Pz.	
Ag. 3	Borzyszkowy	40		Chojnice 1	L	28—12		Pm. Chojnice	Bd.	



Klasa, stopień i rodzaj jednostki eksploatacyjnej	N A Z W A urzędu, agencji, oddziału, pośrednictwa lub stacji kolejowej	Numer pola paczkowego	Strefa paczkowa	Punkt wymiany i odcinek kolejowy	Godziny służbowe w dziale teleko- munikacyjnym	Numer sytuacyjny pola dla telefonu	Strefa telefoniczna	Województwo i Starostwo	Dyrekcja Okręgu P. i T.	U w a g i
1	2	3	4	5	6	7	8	9	10	11
Ag. 2 pośred.	Bostyń Bożejewice	970		Łuniniec — Baranowice Żnin	L L/2	45—75 41—14		Pl. Łuniniec Pz. Żnin	Wl. Pz.	Jednorazowe urzędowanie od 8—15 g.
Ag. 3	Bożewo	204		Sierpc, Nasielsk — Sierpc	L	43—26		Wr. Sierpc	Wr.	
Ag. 3	Bożkiewicze	858		Dubno, Brody — Zdoł- bunów	L	66—70		Wł. Dubno	Lb.	
st. k.	Bóbrka Chlebowice			Lwów—Chodorów	F			Lw. Bóbrka		
IV	Bóbrka	664		Bóbrka Chlebowice st. k., Lwów — Chodo- rów	N	76—60		Lw. Bóbrka	Lw.	
Ag. 3	Bógdaj	52		Garki st. k., Ostrów Wlkp. — Pawłów	L	55—20		Pz. Ostrów	Pz.	
Ag. 1	Bralin	90		Kępno — Gęsia Górka	L	58—15		Pz. Kępno	Pz.	
Ag. 2	Brany	734		Lwów — Kiwerce	L	67—63		Wł. Horochów	Lb.	
IV	Brańsk	466		Bielsk podlaski, Cze- remcha — Białystok	C	42—48		Bł. Bielsk	Wr.	tg. L.
Ag. 2	Brańszczyk	366		Wyszków, Tłuszcz — Ostrołęka	L	44—40		Bł. Ostrów Ma- zowiecka	Wr.	
III	<u>Brasław</u>	911		Dukszy — Druja	N	09—74		Wl. Brasław	Wl.	tf. tg. od 7—22 g.
Ag. 3	Bratjan	224		Nowe Miasto n. Drwę- cą	L	35—27		Pm. Lubawa	Bd.	
st. k.	Bratkowce			Stanisławów—Delatyn	F			St. Nadworna		
Ag. 3	Bratkowice	402		Mrowla, Tarnów—Rze- szów		71—42		Lw. Rzeszów	Lw.	Jednora- zowe urzędo- wanie od 8—15 g.
st. k.	Bratków			Koluszki — Skarżysko- Kamienna	F			Kl. Opoczno		
Ag. 2	Brąszewice	111		Złoczew k. Sieradza	L	56—18		Łd. Sieradz	Wr.	
Ag. 3	Brenna	172		Skoczów, Bielsko — Cieszyn	L	75—21		śl. Cieszyn	Kt.	
pośred.	Brodna			Śmiłowo	L/2	37—09		Pz. Chodzież	Bd.	
st. k.	Brodnica			Działdowo — Jabłono- wo Pomorskie	F			Pm. Brodnica		
III	<u>Brodnica n. Drwęca</u>	201		Działdowo — Jabłono- wo Pom.	N/2	37—25		Pm. Brodnica	Bd.	

Klasa, stopień i rodzaj jednostki eksploatacyjnej	N A Z W A urzędu, agencji, oddziału, pośrednictwa lub stacji kolejowej	Numer pola paczkowego	Strefa paczkowa	Punkt wymiany i odcinek kolejowy	Godziny służbowe w dziale teleko- munikacyjnym	Numer sytuacyjny pola dla telefonu	Strefa telefoniczna	Województwo i Starostwo	Dyrekcja Okręgu P. i T.	U w a g i
1	2	3	4	5	6	7	8	9	10	11
Ag. 3	Brodnica Górna	95		Kartuzy	L	25—17		Pm. Kartuzy	Bd.	
III	<u>Brody</u>	776		Krasne — Brody — Zdobunów	N/2	71—66		Tr. Brody	Lw.	F
Ag. 2	Brody poznańskie	9		Lwówek	L	45—04		Pz. Nowy To- myśl	Pz.	
Ag. 1	Brok	388		Ostrów Mazowiecka, Małkinia—Ostrołęka	L	43—42		Bł. Ostrów Ma- zowiecka	Wr.	
Ag. 3	Broniszewice	66		Pleszew	L	51—14		Pz. Jarocin	Pz.	
Ag. 2	Bronna Góra	722		Brześć — Baranowice	L	43—63		Pl. Kosów	Wl.	
Ag. 3	Bronowice Małe	242		Kraków 2		71—28		Kr. Kraków	Kr.	
Ag. 2	Bronów	67		Ostrów — Jarocin	L	52—14		Pz. Jarocin	Pz.	
st. k.	Broszków			Warszawa — Siedlce	F			Lb. Siedlce		
pośred.	Brudnia k. Inowrocławia			Inowrocław 1	L/2	42—19		Pz. Inowrocław	Pz.	
Ag. 2	Brudzeń Duży	204		Płock	L	43—26		Wr. Płock	Wr.	
Ag. 1	Brudzew	131		Koło, Kutno — Strzał- kowo	L	49—20		Łd. Koło	Wr.	
Ag. 3	Brusno Nowe	568		Horyniec, Jarosław — Rawa Ruska		70—53		Lw. Lubaczów	Lw.	
V	Brusy	55		Chojnice — Kścierz- na	L	29—14		Pm. Chojnice	Bd.	
pośred.	Bruśnik			Ciężkowice				Kr. Tarnów	Kr.	
IV	Brwinów	299		Warszawa — Skiernie- wice	C*	49—34		Wr. Błonie	Wr.	*) do godz. 22-ej
pośred.	Brynica			Tarnowskie Góry	L/2	67—22		Śl. Tarnowskie Góry	Kt.	
Ag. 3	Bryńsk	225		Lidzbark	L	37—28		Pm. Działdowo	Bd.	
pośred.	Brzegi k. Świdra			Świder	L	49—38		Wr. Warszawa	Wr.	czynne w sezonie letnim
IV	<u>Brzesko</u>	311		Słotwina Brzesko, Kra- ków — Tarnów	C	73—33		Kr. Brzesko	Kr.	
Ag. 1	Brzesko Nowe	283		Kraków — Kocmyrzów	L	71—32		Kl. Miechów	Kr.	
V	Brzeszcze	195		Jawiszowice st. k., Oświęcim — Dziel- ce	C	73—23		Kr. Biała	Kr.	

Klasa, stopień i rodzaj jednostki eksploatacyjnej	N A Z W A urzędu, agencji, oddziału, pośrednictwa lub stacji kolejowej	Numer pola paczkowego	Strefa paczkowa	Punkt wymiany i odcinek kolejowy	Godziny służbowe w dziale teleko- munikacyjnym	Numer sytuacyjny pola dla telefonu	Strefa telefoniczna	Województwo i Starostwo	Dyrekcja Okręgu P. i T.	U w a g i
1	2	3	4	5	6	7	8	9	10	11
st. k.	Brześć Centralny			Siedlce — Baranowicze	F*			Pl. Brześć n. Bugiem		
I	<b>Brześć n. Bugiem, Urząd telefoniczno - telegraficzny (ul. Jagiellońska 6)</b>				N	49—54		Pl. Brześć n. Bugiem	Wl.	
II	<b>Brześć n. Bugiem 1 (ul. Jagiellońska 6)</b>	557		Brześć n. Bugiem 2		49—54		Pl. Brześć n. Bugiem	Wl.	
III	Brześć n. Bugiem 2 (dw. kol. centralny)	557		Warszawa — Brześć n. B. — Baranowicze	C	49—54		Pl. Brześć n. Bugiem	Wl.	
V	Brześć n. Bugiem Twierdza	557		Brześć n. Bugiem 1	L	49—54		Pl. Brześć n. Bugiem	Wl.	tf. od 8—18 godz.
pośred.	Brześć n. Bugiem 4			Brześć n. Bugiem 1				Pl. Brześć n. Bugiem	Wl.	
V	Brześć Kujawski	157		Włocławek — Brześć Kujawski	C*	44—22		Wr. Włocławek	Wr.	*) 7—22 g
st. k.	Brzezine			Kutno — Toruń	F			Wr. Włocławek		
Ag. 3	Brzezine k. Niepołomic	289		Grodkowice st. k., Kraków — Tarnów		72—31		Kr. Bochnia	Kr.	
V	Brzezine k. Rybnika	114		Brzezine n. Odrą, Rybnik — Brzezine n. O.	C	71—17		śl. Rybnik	Kt.	
V	Brzezinka	194		Oświęcim — Mysłowice	L	70—23		śl. Katowice	Kt.	
Ag. 2	Brzeziny k. Kalisza	110		Kalisz 1	L	55—17		Łd. Kalisz	Wr.	
III	Brzeziny k. Łodzi	233		Koluszki, Warszawa — Koluszki — Częstochowa	N/2	53—27		Łd. Brzeziny	Wr.	
pośred.	Brzeziny k. Osia			Osie	L/2	33—19		Pm. Świecie	Bd.	
pośred.	Brzeziny k. Ropczyc			Ropczyce				Kr. Ropczyce	Kr.	
V	Brzeziny śląskie	169		Chorzów — Tarnowskie Góry	L	69—22		śl. Świętochłowice	Kt.	
pośred.	Brzeźce k. Pszczyny			Pszczyna	L/2	73—21		śl. Pszczyna	Kt.	
st. k.	Brzeźnica			Skawina — Oświęcim	F			Kr. Wadowice		
pośred.	Brzeźnica k. Dębicy			Dębica				Kr. Ropczyce	Kr.	
pośred.	Brzeźnica k. Kozienic			Kozienice	L/2	55—40		KL Kozienice	Lb.	

Klasa, stopień i rodzaj jednostki eksploatacyjnej	N A Z W A urzędu, agencji, oddziału, pośrednictwa lub stacji kolejowej	Numer pola paczkowego	Strefa paczkowa	Punkt wymiany i odcinek kolejowy	Godziny służbowe w dziale teleko- munikacyjnym	Numer sytuacyjny pola dla telefonu	Strefa telefoniczna	Województwo i Starostwo	Dyrekcja Okręgu P. i T.	U w a g i
1	2	3	4	5	6	7	8	9	10	11
Ag. 1	Brzeźnica k. Radomska	189		Radomsko	L	60—23		Łd. Radomsko	Kr.	Urządowanie jednorazowe od 8—15 g
Ag. 1	Brzeźnica k. Skawiny	243		Skawina — Oświęcim	L	73—27		Kr. Wadowice	Kr.	
Ag. 2	Brzeźnio k. Sieradza	135		Sieradz — Wieluń	C	56—20		Łd. Sieradz	Wr.	
st. k.	Brzeźno			Chełm — Kowel	F			Lb. Chełm		
Ag. 3	Brzeźno k. Chojnic	40		Chojnice 1	L	28—11		Pm. Chojnice	Bd.	
pośred.	Brzeźno Nowe			Wągrowiec	L/2	41—09		Pz. Wągrowiec	Pz.	
III	<u>Brzeżany</u>	780		Lwów — Podhajce	N	78—65		Tr. Brzeżany	Lw.	F, tg. C
Ag. 1	Brzostek	381		Jasło	L	74—39		Kr. Jasło	Kr.	
st. k.	Brzostowica			Białystok — Wołko- wysk	F			Bł. Grodno		
pośred.	Brzoza leśniczówka			Brzoza	L/2	39—16		Pz. Bydgoszcz	Bd.	
Ag. 1	Brzozdowce	665		Borynicze, Lwów — Chodorów	L	78—59		Lw. Bóbrka	Lw.	
pośred.	Brzozowice — Kamień			Szarlej	L/2	68—22		Śl. Świętochło- wice	Kt.	
pośred.	Brzozowo k. Chełmna			Chełmno	L/2	36—19		Pm. Chełmno	Bd.	
III	<u>Brzozów</u>	429		Wróbblik Szlachecki, Jasło — Zagórz	C	76—43		Lw. Brzozów	Lw.	
pośred.	Brzóska			Lubichowo	L/2	30—19		Pm. Starogard	Bd.	
V	Brzuchowice	629		Rawa Ruska — Lwów	C	73—57		Lw. Lwów	Lw.	F tf. od 8—18 g.
pośred.	Brzyskorzystew			Żnin	L/2	40—13		Pz. Żnin	Pz.	
Ag. 3	Bubnów	658		Lwów—Sokal—Kowel	L	64—60		Wł. Włodzimierz	Lb.	F
Ag. 3	Bucniów	863		Tarnopol — Chodorów	L	77—69		Tr. Tarnopol	Lw.	
Ag. 2	Bucz	19		Śmigiel, Bojanowo Sta- re — Rakoniewice	L	50—05		Pz. Kościan	Pz.	
III	<u>Buczacz</u>	824		Stanisławów — Czort- ków	N/2	82—68		Tr. Buczacz	Lw.	F
Ag. 3	Buczek	187		Łask	L	56—23		Łd. Łask	Wr.	
Ag. 1.	Buczkowice	172		Łodygowice, Dziedzi- ce — Żywiec	L	75—22		Kr. Biała	Kr.	

Klasa, stopień i rodzaj jednostki eksploatacyjnej	N A Z W A urzędu, agencji, oddziału, pośrednictwa lub stacji kolejowej	Numer pola paczkowego	Strefa paczkowa	Punkt wymiany i odcinek kolejowy	Godziny służbowe w dziale teleko- munikacyjnym	Numer sytuacyjny pola dla telefonu	Strefa telefoniczna	Województwo i Starostwo	Dyrekcja Okręgu P. i T.	U w a g i
1	2	3	4	5	6	7	8	9	10	11
Ag. 2	Budki Nieznańskie	661		Stojanów—Sapieżanka	L	70—60		Tr. Kamionka Strumiłowa	Lw.	F
V	Budstaw	993		Mołodeczno — Zahacie	L	18—77		Wl. Wilejka	Wl.	
pośred.	Budy			Hancewicze	L/2	40—72		Nw. Baranowicze	Wl.	
V	Budzanów k. Trembowli	865		Dereniówka st. k., Tar- nopol — Kopyczyńce	L	81—70		Tr. Trembowla	Lw.	
pośred.	Budzistaw Kościelny			Kleczew				Łd. Konin	Wr.	
Ag. 3	Budziszewice	257		Wykno st. k., Kolusz- ki — Tomaszów Maz.	L	54—29		Wr. Rawa Mazo- wiecka	Wr.	
Ag. 3	Budziszewko	33		Murowana Goślina, Wągrowiec — Poznań	L	42—10		Pz. Oborniki	Pz.	
pośred.	Budzów			Zembrzyce				Kr. Wadowice	Kr.	
Ag. 1	Budzyń	32		Rogoźno—Dziembówko	L	40—09		Pz. Chodzież	Pz.	
Ag. 3	Buhryń	980		Równe Woł. 1	L	64—75		Wl. Równe	Lb.	
Ag. 3	Bujaków	170		Orzesze, Katowice — Sumina	L	70—21		śl. Rybnik	Kt.	
Ag. 3	Bujwidze	750		Santoka st. k., Wilno — Podbrodzie	L	18—66		Wl. Wilno—Troki	Wl.	Urządowanie jednorazowe od 8—15 g.
V	Buk	17		Poznań — Zbąszyń	C	46—06		Pz. Nowy To- myśl	Pz.	F, tg. od 8 do 13 i od 15—19 g.
V	Bukaczowce	703		Chodorów — Halicz	L	80—61		St. Rohatyn	Lw.	F
Ag. 3	Bukowiec Górny	19		Włoszakowice st. k., Leszno — Wolsztyn	L	50—05		Pz. Leszno	Pz.	
pośred.	Bukowiec leśnictwo			Bukowiec pomorski	L/2	34—17		Pm. Świecie	Bd.	
Ag. 3	Bukowiec k. Opalenicy	10		Porażyn st. k., Po- znań — Zbąszyń	L	47—04		Pz. Nowy To- myśl	Pz.	
Ag. 1	Bukowiec pomorski	100		Terespól—Pruszcz Ba- gienica	L	34—18		Pm. Świecie	Bd.	
Ag. 3	Bukowiec Stary	10		Porażyn st. k., Poznań— Zbąszyń	L	46—04		Pz. Nowy To- myśl	Pz.	
Ag. 2	Bukowina	269		Poronin	L/BC	79—30		Kr. Nowy Targ	Kr.	"C" od 16.6 — 15.9 i 16.12—15.3.
Ag. 2	Bukownica	89		Ostrzeszów	L	56—16		Pz. Kępno	Pz.	

Klasa, stopień i rodzaj jednostki eksploatacyjnej	N A Z W A urzędu, agencji, oddziału, pośrednictwa lub stacji kolejowej	Numer pola paczkowego	Strefa paczkowa	Punkt wymiany i odcinek kolejowy	Godziny służbowe w dziale teleko- munikacyjnym	Numer sytuacyjny pola dla telefonu	Strefa telefoniczna	Województwo i Starostwo	Dyrekcja Okręgu P. i T.	U w a g i
1	2	3	4	5	6	7	8	9	10	11
st. k.	Bukowno			Kielce—Strzemieszyce	F			Kl. Olkusz		
V	Bukowsko	430		Sanok, Jasło — Zagórz	L	78—44		Lw. Sanok	Lw.	
Ag. 3	Bulkowo	252		Płock	L	45—30		Wr. Płock	Wr.	
IV	Bursztyn	703		Chodorów — Halicz	L	80—62		St. Rohatyn	Lw.	F
st. k.	Bursztyn — Demianów			Chodorów — Halicz	F			St. Rohatyn		
Ag. 3	Bursztynowo	176		Grudziądz — Jabłono- wo Pomorskie	L	35—23		Pm. Grudziądz	Bd.	
Ag. 2	Burzenin	163		Widawa	L	56—21		Łd. Sieradz	Wr.	
IV	Busk k. Lwowa	699		Krasne k. Lwowa, Lwów — Krasne	C	72—62		Tr. Kamionka Strumiłowa	Lw.	
IV	<u>Busko Zdrój</u>	308		Pińczów, Jędrzejów — Hajdaszek — Kazi- mierza Wielka	C	67—34		Kl. Stopnica	Kr.	
Ag. 3	Buszcze	739		Lwów — Podhajce	L	77—64		Tr. Brzeżany	Lw.	
Ag. 3	Buszkowo k. Koronowa	78		Koronowo	L	35—15		Pz. Bydgoszcz	Bd.	
Ag. 3	Butrymańce	713		Bieniakonie, Lida — Wilno	L	25—63		Nw. Lida	Wl.	
Ag. 3	Bybło	741		Podszumlańce, Chodo- rów — Halicz		80—64		St. Rohatyn	Lw.	
V	Bychawa	475		Lublin 2	L	61—47		Lb. Lublin	Lb.	
II	Bydgoszcz, Pocztowy Urząd Przewozowy							Pz. Bydgoszcz (miasto)	Bd.	
I	Bydgoszcz, Urząd tele- foniczno - telegrafi- czny (Pocztowa 1)				N	38—16		Pz. Bydgoszcz (miasto)	Bd.	
I	<u>Bydgoszcz 1</u> (ul. Pocztowa 3)	80		Toruń — Bydgoszcz — Gdańsk		38—16		Pz. Bydgoszcz (miasto)	Bd.	
II	Bydgoszcz 2 (ul. Dworcowa 98)	80		Toruń — Bydgoszcz — Gdańsk	L	38—16		Pz. Bydgoszcz (miasto)	Bd.	F* Wylącznie nadawczy
Oddział	Bydgoszcz 3 (ul. Chocimska 1)	80		Bydgoszcz 1	L	38—16		Pz. Bydgoszcz (miasto)	Bd.	Wylącznie nadawczy
IV	Bydgoszcz 4 (ul. Grunwaldzka 23)	80		Bydgoszcz 1	L	38—16		Pz. Bydgoszcz (miasto)	Bd.	

Klasa, stopień i rodzaj jednostki eksploatacyjnej	N A Z W A urzędu, agencji, oddziału, pośrednictwa lub stacji kolejowej	Numer pola paczkowego	Strefa paczkowa	Punkt wymiany i odcinek kolejowy	Godziny służbowe w dziale teleko- munikacyjnym	Numer sytuacyjny pola dla telefonu	Strefa telefoniczna	Województwo i Starostwo	Dyrekcja Okręgu P. i T.	U w a g i
1	2	3	4	5	6	7	8	9	10	11
Ag. 1	Bydgoszcz 5 (Kapuści- ska Wielkie, ul. For- dońska 76)	80		Bydgoszcz 1	L	38—16		Pz. Bydgoszcz (miasto)	Bd.	
Ag. 1	Bydgoszcz 6 (ul. Grunwaldzka 187)	80		Bydgoszcz 1	L	38—16		Pz. Bydgoszcz (miasto)	Bd.	
Ag. 2	Bydgoszcz 7 (ul. Ks. Skorupki 57)	80		Bydgoszcz 1	L	38—16		Pz. Bydgoszcz (miasto)	Bd.	Wyłącznie nadawcza
pośred.	Bydgoszcz 8 (Jachcice)			Bydgoszcz 1	L/2	38—16		Pz. Bydgoszcz	Bd.	
Ag. 3	Bydgoszcz 9 (ul. B. Pierackiego 37)	80		Bydgoszcz 1	L	38—16		Pz. Bydgoszcz (miasto)	Bd.	
pośred.	Bykowina			Nowa Wieś k. Chorzo- wa	L/2	69—22		śl. Katowice	Kt.	
Ag. 2	Byśław	78		Cekcyn, Laskowice — Tuchola	L	34—16		Pm. Tuchola	Bd.	
V	Bystra	172		Wilkowice — Bystra st. k., Bielsko — Ży- wiec	C	75—22		śl. Bielsko	Kt.	
Ag. 3	Bystra k. Jordanowa	245		Bystra st. k., Sucha — Chabówka		76—27		Kr. Myślenice	Kr.	
Ag. 3	Bystrowice	481		Jarosław	L	73—47		Lw. Jarosław	Lw.	
Ag. 3	Bystrzejowice	475		Lublin 2	L	60—48		Lb. Lublin	Lb.	
st. k.	Bystrzyca			Lublin — Łuków	F			Lb. Lubartów		
Ag. 3	Bystrzyca k. Wilna	792		Podbrodzie, Wilno — Królewsczyzna	L	19—67		Wł. Wilno—Troki	Wł.	Jednorazowe urzędowanie od 8—15 g.
Ag. 3	Bystrzyce n. Słuczem	1013		Berezno, Sarny—Rów- ne	L	61—78		Wł. Kostopol	Lb.	
pośred.	Byszewo			Wierzchucin Królewski	L/2	36—15		Pz. Bydgoszcz	Bd.	
Ag. 1	Byteń n. Szczarą	761		Domanowo st. k., Brześć n. Bug. — Baranowi- cze	L	40—66		Nw. Słonim	Wł.	
pośred.	Bytonia			Zblewo	L/2	29—18		Pm. Starogard	Bd.	
Ag. 1	Bytków k. Siemianowic śląskich	169		Katowice 1	L	69—22		śl. Katowice	Kt.	
Ag. 3	Bytyń k. Rokietnicy	16		Poznań 3	L	44—06		Pz. Szamotuły	Pz.	
st. k.	Bzite			Chełm — Zawada	F			Lb. Krasnystaw		
Ag. 3	Bzowok. Warlubia	151		Warlubie	L	33—21		Pm. Świecie	Bd.	





Klasa, stopień i rodzaj jednostki eksploatacyjnej	N A Z W A urzędu, agencji, oddziału, pośrednictwa lub stacji kolejowej	Numer pola paczkowego	Strefa paczkowa	Punkt wymiany i odcinek kolejowy	Godziny służbowe w dziale teleko- munikacyjnym	Numer sytuacyjny pola dla telefonu	Strefa telefoniczna	Województwo i Starostwo	Dyrekcja Okręgu P. i T.	U w a g i
1	2	3	4	5	6	7	8	9	10	11
	<b>C.</b>									
st. k.	Cebrów			Krasne — Tarnopol	F			Tr. Tarnopol		
pośred.	Cebrów			Jezierna				Tr. Tarnopol	Lw.	
Ag. 2	Cegłów	391		Warszawa — Siedlce	L	49—41		Wr. Mińsk Mazo- wiecki	Wr.	
Ag. 3	Cejkinie	831		Ignalino, Nowoświęcia- ny — Duksztý	L	13—69		Wl. Święciany	Wl.	if od 8—15g.
Ag. 1	Cekcyn	77		Laskowice — Tuchola	L	33—16		Pm. Tuchola	Bd.	
Ag. 2	Ceków	108		Kalisz 1	L	51—17		Łd. Kalisz	Wr.	
Ag. 3	Celestynów	369		Warszawa — Dęblin	L	50—39		Wp. Warszawa	Wr.	
pośred.	Cerekiew			Uście Solne				Kr. Bochnia	Kr.	
Ag. 3	Chabielice	188		Szczerców	L	58—23		Łd. Piotrków	Wr.	
V	Chabówka	268		Kraków — Zakopane — Nowy Sącz	C	77—29		Kr. Nowy Targ	Kr.	F
pośred.	Chałupy			Gdynia 1	L/2	20—20		Pm. Morski	Bd.	W sezonie od 15.6 do 31.8 — ag 1
pośred.	Charzykowo			Chojnice 1	L/2	31—13		Pm. Chojnice	Bd.	Czynne od 15.4 do 31.10.
V	Chebbie	169		Katowice—Hindenburg	N	69—21		Śl. Świętochło- wice	Kt.	F*, tg. L Rozmównica w/g. C*
pośred.	Chechło Nowe			Tarnowskie Góry	L/2	67—21		Śl. Tarnowskie Góry	Kt.	
st. k.	Chełm			Rejowiec — Kowel	F			Lb. Chełm		
Ag. 3	Chełm k. Bochni	289		Bochnia		73—31		Kr. Bochnia	Kr.	
II	<b>Chełm lubelski, Urząd telefoniczno - telegra- ficzny</b>	—			N	60—53		Lb. Chełm	Lb.	
III	<b>Chełm lubelski</b>	563		Rejowiec — Chełm — Kowel		60—53		Lb. Chełm	Lb.	
Ag. 1	Chełm k. Mysłowic	194		Chełm Wielki st. k., Mysłowice — Oświę- cim	L	71—23		Śl. Pszczyna	Kt.	
Ag. 1	Chełmce	129		Inowrocław—Karsznice	L	44—19		Pz. Mogilno	Pz.	

Klasa, stopień i rodzaj jednostki eksploatacyjnej	N A Z W A urzędu, agencji, oddziału, pośrednictwa lub stacji kolejowej	Numer pola paczkowego	Strefa paczkowa	Punkt wymiany i odcinek kolejowy	Godziny służbowe w dziale teleko- munikacyjnym	Numer sytuacyjny pola dla telefonu	Strefa telefoniczna	Województwo i Starostwo	Dyrekcja Okręgu P. i T.	U w a g i
1	2	3	4	5	6	7	8	9	10	11
Ag. 1	Chełmek	194		Trzebinia—Oświęcim		71—24		Kr. Chrzanów	Kr.	F
III	<u>Chełmno</u>	125		Unisław — Chełmno, Kornatowo — Chełm- no	N/2	36—19		Pm. Chełmno	Bd.	F
pośred.	Chełmy Małe			Brusy	L/2	29—14		Pm. Chojnice	Bd.	
III	Chełmża	125		Toruń — Chełmża — Grudziądz	N/2	37—20		Pm. Toruń	Bd.	
V	Chęciny 1 (ul. Żwirki 1)	285		Chęciny 2	L	64—32		Kl. Kielce	Kr.	
Ag. 2	Chęciny 2 (dw. kol.)	285		Skarżysko-Kamienna— Maczki	L	64—32		Kl. Kielce	Kr.	F
Ag. 3	Chinocze	893		Antonówka—Chinocze	L	54—71		Wl. Sarny	Lb.	
Ag. 2	Chlebowice	664		Lwów—Chodorów	L	76—59		Lw. Bobrka	Lw.	
Ag. 1	Chlewiska	304		Szydłowiec k. Radomia, Dęblin — Skarżysko- Kamienna	L	59—34		Kl. Końskie	Lb.	
pośred.	Chlewiska k. Inowro- cławia			Dąbrowa Biskupia	L/2	42—19		Pz. Inowrocław	Pz.	
pośred.	Chludowo			Poznań — Rogoźno	L/2	44—08		Pz. Poznań	Pz.	
pośred.	Chłapowo			Wielka Wieś	L/2	19—19		Pm. Morski	Bd.	W sezonie od 15.6 do 31.8 ag 1
IV	Chmielnik	308		Jędrzejów — Bogorja— Staszów	C	66—34		Kl. Stopnica	Kr.	
Ag. 2	Chmielno	95		Garcz st. k., Kartuzy— Kętrzyno	L	25—17		Pm. Kartuzy	Bd.	
Ag. 2	Chmielów	400		Dębica — Rozwadów	L	67—41		Lw. Tarnobrzeg	Lw.	F
Ag. 1	Chobienice	5		Zbąszyń 1	L	48—02		Pz. Wolsztyn	Pz.	
Ag. 3	Chobrzany	377		Samorzec, Skarżysko- Kamienna — Tarno- brzeg	L	66—40		Kl. Sandomierz	Lb.	
Ag. 2	Chochołów	246		Czarny Dunajec, Nowy Targ — Suchahora	L	79—28		Kr. Nowy Targ	Kr.	
Ag. 2	Chocicza	49		Jarocin — Poznań	L	49—11		Pz. Jarocin	Pz.	
Ag. 2	Chocieńczyce	1000		Ilja, Mołodeczno — Za- hacie	L	23—78		Wl. Wilejka	Wl.	
Ag. 3	Chocieszów	689		Kamień Koszyrski	L	53—62		Pl. Kamień Ko- szyrski	Lb.	

Klasa, stopień i rodzaj jednostki eksploatacyjnej	N A Z W A urzędu, agencji, oddziału, pośrednictwa lub stacji kolejowej	Numer pola paczkowego	Strefa paczkowa	Punkt wymiany i odcinek kolejowy	Godziny służbowe w dziale teleko- munikacyjnym	Numer sytuacyjny pola dla telefonu	Strefa telefoniczna	Województwo i Starostwo	Dyrekcja Okręgu P. i T.	U w a g i
1	2	3	4	5	6	7	8	9	10	11
Ag. 3	Chocimierz	783		Tłumacz, Stanisławów— Czortków	L	85—66		St. Tłumacz	Lw.	
Ag. 2	Chocz	86		Kalisz 1	L	50—15		Łd. Kalisz	Wr	
st. k.	Chodaczków Wielki			Potutory — Tarnopol	F			Tr. Tarnopol		
pośred.	Chodaczków Wielki			Jastrzębowo k. Tarno- pola				Tr. Tarnopol	Lw.	
V	Chodecz	182		Kutno — Toruń	L	46—23		Wr. Włocławek	Wr.	F
Ag. 1	Chodel	421		Lublin 1	L	60—44		Lb. Lublin	Lb.	
III	<u>Chodorów</u>	665		Lwów — Chodorów — Załucze		79—60		Lw. Bóbrka	Lw.	F
st. k.	Chodowice			Stryj — Chodorów	F			St. Stryj		
III	<u>Chodzież</u>	31		Poznań — Rogoźno — Dziembówko	N	39—09		Pz. Chodzież	Pz.	tg C
III	<u>Chojnice 1</u> (Rynek 8)	56		Nakło — Chojnice — Tczew Laskowice — Chojni- ce — Kartuzy	N	31—13		Pm. Chojnice	Bd.	
IV	Chojnice 2 (dw. kol.)	56		Nakło — Chojnice — Tczew Laskowice — Chojni- ce — Kartuzy	L	31—13		Pm. Chojnice	Bd.	F, wylącznie nadawczy
Ag. 2	Chojnik	69		Pawłów st. k., Ostrów Wlkp. — Pawłów	L	56—13		Pz. Ostrów	Pz.	
Ag. 3	Chojno k. Pińska	850		Pińsk, Brześć n. Bug.— Łuniniec	L	50—70		Pl. Pińsk	Wl.	Urzędowa- nie jedno- razowe od 8 — 15 g.
pośred.	Chojno poznańskie			Pakosław	L/2	54—09		Pz. Rawicz	Pz.	
pośred.	Chojno k. Wronek			Wronki	L/2	42—04		Pz. Szamotuły	Pz.	
V	Chojny k. Łodzi	210		Chojny st. k., Łódź Kal. — Widzew	L	54—26		Łd. Łódź	Wr.	
Ag. 1	Chołojów	698		Lwów — Kimerce	L	70—61		Tr. Radziechów	Lw.	
Ag. 2	Chomętowo	61		Żnin, Inowrocław—Da- masławek	L	40—14		Pz. Szubin	Pz.	
Ag. 1	Chomsk	764		Drohiczyn Poleski, Brześć n. Bug. — Łu- niniec	L	46—65		Pl. Drohiczyn	Wl.	
Ag. 2	Chorkówka	405		Krosno, Jasło—Zagórz	L	77—41		Lw. Krosno	Lw.	

Klasa, stopień i rodzaj jednostki eksploatacyjnej	N A Z W A urzędu, agencji, oddziału, pośrednictwa lub stacji kolejowej	Numer pola paczkowego	Strefa paczkowa	Punkt wymiany i odcinek kolejowy	Godziny służbowe w dziale teleko- munikacyjnym	Numer sytuacyjny pola dla telefonu	Strefa telefoniczna	Województwo i Starostwo	Dyrekcja Okręgu P. i T.	U w a g i
1	2	3	4	5	6	7	8	9	10	11
Ag. 3	Chorobrów k. Sokala	626		Sokal, Włodzimierz — Krystynopol	L	66—58		Lw. Sokal	Lw.	
IV	Chorostków	906		Tarnopol—Kopyczyńce	C	80—72		Tr. Kopyczyńce	Lw.	F, tg. L.
Ag. 2	Choroszcz	493		Białystok 1	L	38—49		Bł. Białystok	Wr.	
Ag. 2	Chorośnica	540		Przemysł — Lwów	L	74—52		Lw. Mościska	Lw.	F
Ag. 3	Chorów	695		Łokacze, Włodzimierz— Wojnica	L	64—62		Wł. Horochów	Lb.	
Ag. 3	Chorów n. Horyniem	981		Ożenin, Zdołbunów — Mogilany	L	67—75		Wł. Zdołbunów	Lb.	Urządowanie jedenrazowe od 8—15 g.
V	Chorzele	315		Ostrołęka — Chorzele	C	37—35		Wr. Przasnysz	Wr.	
Ag. 2	Chorzelów	378		Dębica — Rozwadów		69—39		Kr. Mielec	Kr.	F
I	Chorzów, Urząd tele- foniczno - telegrafi- czny (ul. Pocztowa 1)	—			N	69—22		Śl. Chorzów (miasto)	Kt.	Rozmównica w/g „C”
I	Chorzów 1 (ul. Pocztowa 1)	169		1) Katowice 1 2) Katowice—Lubliniec	—	69—22		Śl. Chorzów (miasto)	Kt.	
Oddział	Chorzów 1 (ul. Mickiewicza 4)	169		Chorzów 1	L	69—22		Śl. Chorzów (miasto)	Kt.	
IV	Chorzów 3	169		Chorzów 1	L	69—22		Śl. Chorzów (miasto)	Kt.	
Ag. 1	Chorzów 4	169		Chorzów 1	L	69—22		Śl. Chorzów (miasto)	Kt.	wylącznie nadawcza
pośred.	Chośnica			Sulęcyno	L/2	25—14		Pm. Kartuzy	Bd.	
Ag. 2	Choszczówka	320		Warszawa — Modlin	N	47—36		Wr. Warszawa	Wr.	rozmównica w/g. C
Ag. 3	Chotcza Nowa	396		Lipsko n. Wisłą, Dę- blin — Skarżysko- Kamienna	L	59—41		Kl. Iłża	Lb.	
Ag. 3	Chotomów	320		Jabłonna — Nasielsk	N	46—35		Wr. Warszawa	Wr.	rozmównica w/g. L
st. k.	Chotyłów			Łuków—Brześć Centr.	F			Lb. Biała Podla- ska		
Ag. 3	Chotynicze	887		Lusino st. k., Baranowi- cze — Łuniniec	L	42—72		Pl. Łuniniec	Wł.	Urządowanie jedenrazowe od 8—15 g
Ag. 3	Chożów k. Mołodeczna	919		Mołodeczno 1, Lida — Zahacie	L	24—74		Wł. Mołodeczno	Wł.	

Klasa, stopień i rodzaj jednostki eksploatacyjnej	N A Z W A urzędu, agencji, oddziału, pośrednictwa lub stacji kolejowej	Numer pola paczkowego	Strefa paczkowa	Punkt wymiany i odcinek kolejowy	Godziny służbowe w dziale telekomunikacyjnym	Numer sytuacyjny pola dla telefonu	Strefa telefoniczna	Województwo i Starostwo	Dyrekcja Okręgu P. i T.	U w a g i
1	2	3	4	5	6	7	8	9	10	11
Ag. 1	Chroberz	309		Jędrzejów-Hajdaszek—Kazimierza Wielka	C	68-33		Kl. Pińczów	Kr.	
V	Chropaczów	169		Katowice 1	L	69-21		śl. Świętochłowice	Kt.	
Ag. 3	Chrostowa	289		Łapanów, Kraków — Wieliczka	L	73-31		Kr. Bochnia	Kr.	
Ag. 3	Chrośna	102		Solec Kujawski	L	39-17		Pz. Bydgoszcz	Bd.	
pośred.	Chrośnica			Łomnica	L/2	47-02		Pz. Nowy Tomyśl	Pz.	
st. k.	Chryplin			Stanisławów — Kołomyja	F			St. Stanisławów		
III	<u>Chrzanów</u>	218		Trzebinia — Oświęcim	N	71-25		Kr. Chrzanów	Kr.	tg. N/2
Ag. 3	Chrzanów k. Janowa lubelskiego	477		Janów Lubelski	L	64-47		Lb. Janów	Lb.	Urządowanie jednorazowe od 8-15 g.
Ag. 2	Chrzypsko Wielkie	8		Szamotuły — Międzychód	L	43-04		Pz. Międzychód	Pz.	
pośred.	Chudów			Przyszowice	L/2	70-20		śl. Rybnik	Kt.	
Ag. 3	Chwalibogowo	48		Gniezno — Jarocin	L	47-12		Pz. Września	Pz.	
pośred.	Chwaliszew			Sulmierzyce k. Odolnowa	L/2	54-12		Pz. Krotoszyn	Pz.	
pośred.	Chwałkowo Kościelne			Książ	L/2	50-11		Pz. Śrem	Pz.	
Ag. 3	Chwałowice	399		Radomyśl n. Sanem		64-42		Lw. Tarnobrzeg	Lw.	
Ag. 1	Chwałowice k. Rybnika	143		Rybnik 1	L	72-19		śl. Rybnik	Kt.	
Ag. 2	Chwaszczyno	118		Osowa st. k., Gdynia — Kartuzy	L	23-19		Pm. Morski	Bd.	
V	Chybie	171		Dziedzice — Zebrzydowice	C	73-21		śl. Bielsko	Kt.	F
pośred.	Chyby			Poznań 3	L/2	45-08		Pz. Poznań	Pz.	
pośred.	Chynowa			Ostrzeszów	L/2	55-15		Pz. Ostrów	Pz.	
Ag. 3	Chynów k. Grójca	323		Chynów st. k., Warszawa — Radom	L	52-36		Wr. Grójec	Wr.	
IV	Chyrów	513		Przemyśl — Chyrów — Zagórz	C	78-49		Lw. Sambor	Lw.	F

Klasa, stopień i rodzaj jednostki eksploatacyjnej	N A Z W A urzędu, agencji, oddziału, pośrednictwa lub stacji kolejowej	Numer pola paczkowego	Strefa paczkowa	Punkt wymiany i odcinek kolejowy	Godziny służbowe w dziale teleko- munikacyjnym	Numer sytuacyjny pola dla telefonu	Strefa telefoniczna	Województwo i Starostwo	Dyrekcja Okregu P. i T.	U w a g i
1	2	3	4	5	6	7	8	9	10	11
pośred.	Chyżne na Orawie			Jabłonka Orawska				Kr. Nowy Targ	Kr.	
Ag. 2	Ciążeń	65		Słupca	L	48—14		Łd. Konin	Wr.	
Ag. 3	Ciche k. Czarnego Du- najca	246		Czarny Dunajec		79—28		Kr. Nowy Targ	Kr.	
IV	Ciechanowiec	437		Czyżew st. k., Małki- nia — Białystok	C	43—46		Bł. Bielsk	Wr.	
III	<u>Ciechanów</u>	295		Nasielsk — Działdowo	N/2	41—33		Wr. Ciechanów	Wr.	F
IV	Ciechocinek	155		Aleksandrów—Ciecho- cinek	C/B N/2	41—21		Wr. Nieszawa	Wr.	F
Ag. 1	Ciecierówka	592		Brzostowica st. k., Bia- łystok — Wołkowysk	L	38—56		Bł. Grodno	Wł.	
Ag. 3	Cieklin	392		Jasło		76—39		Kr. Jasło	Kr.	
Ag. 3	Cieksyn k. Nasielska	297		Cieksyn st. k., Na- sielsk — Sierpc	L	44—34		Wr. Płońsk	Wr.	
Ag. 3	Cielądz k. Rawy Ma- zowieckiej	280		Rawa Mazowiecka	L	54—31		Wr. Rawa Mazo- wiecka	Wr.	
Ag. 3	Ciele	80		Trzciniec st. k., Byd- goszcz — Inowrocław	L	38—15		Pz. Bydgoszcz	Bd.	
Ag. 3	Cienin Kościelny	84		Cienin st. k., Kutno — Września	L	47—16		Łd. Konin	Wr.	
st. k.	Cienin			Kutno — Września	F			Łd. Konin		
Ag. 2	Ciepielów	373		Radom 2, Dęblin — Skarżysko-Kamienna	L	59—40		Kl. Iłża	Lb.	
Ag. 3	Cierpice	127		Toruń — Bydgoszcz	L	40—20		Pm. Toruń	Bd.	
V	Cieszanów	538		Lubaczów st. k., Jaro- sław — Rawa Ruska	L	70—51		Lw. Lubaczów	Lw.	
II	<u>Cieszyn</u>	144		Zebrzydowice — Cie- szyn — Bielsko	N	75—19		Śl. Cieszyn	Kt.	F*, telegraf rozmównica w/g „C”
Ag. 3	Cieszyn k. Odolanowa	53		Sośnie	L	56—12		Pz. Ostrów	Pz.	
pośred.	Cięgardło			Czersk	L/2	28—17		Pm. Kościerzyna	Bd.	
st. k.	Ciężkowice			Szczakowa—Trzebinia	F			Kr. Chrzanów		
V	Ciężkowice	334		Bogoniowice — Ciężko- wice st. k., Tarnów— Stróże	L	75—36		Kr. Tarnów	Kr.	

Klasa, stopień i rodzaj jednostki eksploatacyjnej	N A Z W A urzędu, agencji, oddziału, pośrednictwa lub stacji kolejowej	Numer pola paczkowego	Strefa paczkowa	Punkt wymiany i odcinek kolejowy	Godziny służbowe w dziale teleko- munikacyjnym	Numer sytuacyjny pola dla telefonu	Strefa telefoniczna	Województwo i Starostwo	Dyrekcja Okręgu P. i T.	U w a g i
1	2	3	4	5	6	7	8	9	10	11
pośred.	Ciężkowice k. Szczakowy			Szczakowa		70—24		Kr. Chrzanów	Kr.	F
st. k.	Ciężów			Stryj — Stanisławów	F			St. Stanisławów		
pośred.	Ciche			Brodnica n. Drwęcą	L/2	35—25		Pm. Lubawa	Bd.	
pośred.	Cisiec			Węgierska Górka				Kr. Żywiec	Kr.	
Ag. 2	Cisna	456		Baligród	L	81—46		Lw. Lesko	Lw.	
pośred.	Cisowagóra			Skórcz	L/2	31—19		Pm. Starogard	Bd.	
Ag. 3	Cmolas	401		Kolbuszowa	L	69—41		Lw. Kolbuszowa	Lw.	
Ag. 1	Cyców	532		Lublin 2	L	58—51		Lb. Chełm	Lb.	tf. 8—15 g.
Ag. 3	Cykarzew	190		Rudniki — Rędziny		62—23		Kl. Częstochowa	Kr.	
Ag. 3	Cyryń	842		Horodyszcze k. Baranowicz, Brześć n. Bugiem — Baranowicze	L	34—70		Nw. Nowogródek	Wl.	Urządowanie jedno-razowe od 8—15 g.
Ag. 3	Czacz	18		Śmigiel, Bo'anowo Stare — Rakoniewice	L	49—06		Pz. Kościan	Pz.	
st. k.	Czarna			Tarnów — Rzeszów	F			Kr. Ropczyce		
Ag. 1	Czarna k. Pilzna	357		Tarnów — Rzeszów	L	72—38		Kr. Ropczyce	Kr.	
pośred.	Czarna k. Ropczyc			Sędziszów k. Ropczyc				Kr. Ropczyce	Kr.	
Ag. 3	Czarna k. Ustrzyk Dolnych	485		Ustrzyki Dolne, Chyrów — Zagórz	L	80—48		Lw. Lesko	Lw.	
pośred.	Czarna Grobla			Więcbork	L/2	35—13		Pm. Sępólno	Bd.	
V	Czarna Wieś	521		Białystok — Grodno	L	36—51		Bł. Białystok	Wr	F
Ag. 2	Czarna Woda	98		Czersk — Starogard	L	30—17		Pm. Starogard	Bd.	
pośred.	Czarna Woda k. Osia			Laskowice	L/2	33—18		Pm. Świecie	Bd.	
pośred.	Czarne			Skórcz	L/2	30—18		Pm. Starogard	Bd.	
Ag. 3	Czarnia k. Myszyńca	339		Myszyniec	L	36—37		Bł. Ostrołęka	Wr.	
III	<u>Czarnków n. Notecią</u>	14		Rogoźno Wlkp.—Czarnków — Ujście	C	40—06		Pz. Czarnków	Pz.	
Ag. 2	Czarnocin	234		Koluszki—Piotrków tryb.	L	55—27		Łd. Łódź	Wr.	
pośred.	Czarnocin k. Skalbmierza			Skalbmierz				Kl. Pińczów	Kr.	

Klasa, stopień i rodzaj jednostki eksploatacyjnej	N A Z W A urzędu, agencji, oddziału, pośrednictwa lub stacji kolejowej	Numer pola paczkowego	Strefa paczkowa	Punkt wymiany i odcinek kolejowy	Godziny służbowe w dziale teleko- munikacyjnym	Numer sytuacyjny pola dla telefonu	Strefa telefoniczna	Województwo i Starostwo	Dyrekcja Okręgu P. i T.	U w a g i
1	2	3	4	5	6	7	8	9	10	11
Ag. 3	Czarnokońce Wielkie	948		Probużna, Wygnanka— Kopyczyńce	L	83—73		Tr. Kopyczyńce	Lw.	
pośred.	Czarnotki			Zaniemyśl	L/2	48—10		Pz. Środa	Pz.	
Ag. 3	Czarnowo	102		Bydgoszcz 1	L	38—18		Pm. Toruń	Bd.	
Ag. 2	Czarnożyły	136		Sieradz — Wieluń	L	58—19		Łd. Wieluń	Wr.	Urządowanie jednorazowe od 8—15 g.
Ag. 3	Czarny Bór	711		Wilno — Lida	L	21—64		Wł. Wilno—Troki	Wł.	
pośred.	Czarny Bród			Turmont	L/2	09—70		Wr. Brasław	Wł.	
V	Czarny Dunajec	246		Nowy Targ — Sucha- nora	L	78—28		Kr. Nowy Targ	Kr.	F
Ag. 2	Czarnylas	69		Antonin st. k., Kępno— Ostrów Włkp.	L	56—14		Pz. Ostrów	Pz.	
pośred.	Czarny Las śląski			Lubliniec	L/2	65—20		Śl. Lubliniec	Kt.	
st. k.	Czarny Ostrów			Chodorów — Lwów	F			Lw. Bóbrka		
Ag. 3	Czartorysk 1 (ul. Rynek)	854		Czartorysk 2, Kowel — Sarny	L	58—70		Wł. Łuck	Lb.	
Ag. 2	Czartorysk 2 (dw. kol.)	854		Kowel — Sarny	L	58—70		Wł. Łuck	Lb.	
Ag. 1	Czaruków k. Łucka	773		Nieświcz st. k., Kiwer- ce — Lwów	L	65—65		Wł. Łuck	Lb.	
Ag. 3	Czarze	101		Dąbrowa Chełmińska, Bydgoszcz—Unisław	L	37—18		Pm. Chełmno	Bd.	
Ag. 2	Czastary	112		Kępno — Kalety	L	58—17		Łd. Wieluń	Wr.	Urządowanie jednorazowe od 8—15 g.
Ag. 1	Czchów	311		Słotwina k. Brzeska, Kraków — Tarnów	L	73—34		Kr. Brzesko	Kr.	
V	Czechowice	172		Dziedzice — Bielsko	C	74—22		Śl. Bielsko	Kt.	F, ff, tg, do godz. 19.
pośred.	Czechowo			Starogard	L/2	30—18		Pm. Starogard	Bd.	
Ag. 2	Czekanów	88		Łódź — Ostrów Włkp.	L	54—15		Pz. Ostrów	Pz.	
V	Czeladź	193		Będzin 1, Ząbkowice — Sosnowiec	N	69—23		Kl. Będzin	Kr.	tg. i rozmów- nica w/g L
Ag. 1	Czemierniki	472		Radzyń podlaski, Lu- blin — Łuków	L	54—47		Lb. Lubartów	Lb.	
IV	Czempiań	26		Poznań — Leszno	C	48—07		Pz. Kościan	Pz.	



Klasa, stopień i rodzaj jednostki eksploatacyjnej	N A Z W A urzędu, agencji, oddziału, pośrednictwa lub stacji kolejowej	Numer pola paczkowego	Strefa paczkowa	Punkt wymiany i odcinek kolejowy	Godziny służbowe w dziale teleko- munikacyjnym	Numer sytuacyjny pola dla telefonu	Strefa telefoniczna	Województwo i Starostwo	Dyrekcja Okręgu P. i T.	U w a g i
1	2	3	4	5	6	7	8	9	10	11
Ag 3.	Czerchawa	542		Sambor, Lwów—Sianki	L	79—52		Lw. Sambor	Lw.	
V	Czeremcha	525		Siedlce — Lida, Brześć n. Bug. — Białystok	L	45—51		Bł. Bielsk	Wr.	F tt. od 8—15 g.
Ag. 3	Czerkasy	631		Lwów — Stryj	L	77—57		Lw. Lwów	Lw.	
pośred.	Czerlany			Gródek Jagielloński	L/2	75—55		Lw. Gródek Jagielloński	Lw.	
Ag. 2	Czermin k. Mielca	355		Mielec	L	69—38		Kr. Mielec	Kr.	
Ag. 2	Czermin k. Pleszewa	66		Pleszew, Ostrów — Ja- rocin	L	51—14		Pz. Jarocin	Pz.	
pośred.	Czermna			Święcany k. Biecza				Kr. Jasło	Kr.	
Ag. 3	Czermno	260		Końskie, Koluszki — Skarżysko-Kamienna	L	60—29		Kł. Końskie	Lb.	Jednorazowe urzędowanie od 8—15 g.
Ag. 2	Czernawczyce	587		Brześć n. Bug. 1	L	48—55		Pl. Brześć n. Bugiem	Wł.	..
Ag. 1	Czernelica	825		Horodenka, Kołomyja— Zaleszczyki	L	85—69		St. Horodenka	Lw.	
Ag. 3	Czernice Borowe	294		Mława — Przasnysz	L	39—34		Wr. Przasnysz	Wr.	
Ag. 1	Czernichów	243		Kraków 2	L	72—27		Kr. Kraków	Kr.	
V	Czerniejewo	47		Gniezno — Jarocin	L	45—12		Pz. Gniezno	Pz.	
st. k.	Czerniewice			Kutno — Toruń	F			Wr. Włocławek		
Ag. 2	Czerniewice k. Rawy Mazowieckiej	279		Rawa Mazowiecka	L	54—30		Wr. Rawa Ma- zowiecka	Wr.	
V	Czerniewice. k. Wło- cławka	181		Czerniewice st. k., Ku- tno — Toruń	C	45—23		Wr. Włocławek	Wr.	
Ag. 3	Czernięcin	506		Turobin, Rejowiec — Rawa Ruska	L	64—49		Lb. Krasnystaw	Lb.	
Ag. 1	Czernikowo	155		Sierpc — Lubicz	L	40—22		Wr. Lipno	Wr.	
st. k.	Czerniów			Chodorów — Stanisła- wów	F			St. Rohatyn		
IV	Czersk	76		Starogard — Czersk — Chojnice	C	30—16		Pm. Chojnice	Bd.	
Ag. 2	Czerwin	386		Gucin st. k., Małki- nia — Ostrołęka	L	40—41		Bł. Ostrołęka	Wr.	
V	Czerwińsk n. Wisłą	276		Wyszogród	L	46—31		Wr. Płońsk	Wr.	

Klasa, stopień i rodzaj jednostki eksploatacyjnej	N A Z W A urzędu, agencji, oddziału, pośrednictwa lub stacji kolejowej	Numer pola paczkowego	Strefa paczkowa	Punkt wymiany i odcinek kolejowy	Godziny służbowe w dziale telekomunikacyjnym	Numer sytuacyjny pola dla telefonu	Strefa telefoniczna	Województwo i Starostwo	Dyrekcja Okręgu P. i T.	U w a gi
1	2	3	4	5	6	7	8	9	10	11
IV	Czerwionka	142		Katowice — Sumina	C	71—20		Śl. Rybnik	Kt.	
Ag. 3	Czerwionka k. Makowa Mazowieckiego	341		Maków Mazowiecki	L	41—37		Wr. Maków Mazowiecki	Wr.	
Ag. 1	Czerwony Bór	410		Łapy — Ostrołęka	L	39—43		Bł. Łomża	Wr.	
Ag. 3	Czeszewo	45		Gołańcz, Kcynia—Wągrowiec	L	40—12		Pz. Wągrowiec	Pz.	
pośred.	Czewujewo			Rogowo	L/2	42—13		Pz. Żnin	Pz.	
pośred.	Częstkowo			Smażyno	L/2	23—18		Pm. Morski	Bd.	
I	<b>Częstochowa, Urząd telefoniczno - telegraficzny (ul. Śląska róg Kopernika)</b>	—			N	62—23		Kl. Częstochowa (miasto)	Kr.	
I	<b>Częstochowa 1 (ul. Śląska róg Kopernika)</b>	190		Warszawa—Ząbkowice	—	63—23		Kl. Częstochowa (miasto)	Kr.	F
III	Częstochowa 3 (ul. Katedralna 6)	190		Warszawa—Ząbkowice	L	63—23		Kl. Częstochowa (miasto)	Kr.	Wyłącznie nadawczy
Ag. 1	Częstochowa 4	190		Błeszno st. k., Częstochowa — Ząbkowice	L	63—23		Kl. Częstochowa	Kr.	" "
V	Częstochowa 5 (ul. Wieluńska 26)	190		Częstochowa 1	L	63—23		Kl. Częstochowa (miasto)	Kr.	
Ag. 1	Czorsztyn	292		Nowy Targ, Chabówka — Zakopane	L	78—31		Kr. Nowy Targ	Kr.	
pośred.	Czorsztyn Nadzamecze			Czorsztyn				Kr. Nowy Targ		sezonowe od 1,6 do 30.9
III	<b>Czortków</b>	907		Tarnopol—Czortków—Zaleszczyki	N/2	82—71		Tr. Czortków	Lw.	F
Ag. 3	Czortowiec	826		Obertyn, Lwów—Śniatyn		86—67		St. Horodenka	Lw.	
Ag. 2	Czuczewicze	969		Łuszcza st. k., Baranowice — Łuniniec	L	43—76		Pl. Łuniniec	Wl.	Urządowanie jednorazowe od 8 do 15 g
V	Czudec	403		Rzeszów — Jasło	L	73—42		Lw. Rzeszów	Lw.	F
pośred.	Czułów			Tychy	L/2	71—22		Śl. Pszczyna	Kt.	
pośred.	Czyste			Borsk	L/2	29—16		Pm. Chojnice	Bd.	
IV	Czyżew	437		Małkinia — Białystok	C	42—45		Bł. Wysokie Mazowieckie	Wr.	F

Klasa, stopień i rodzaj jednostki eksploatacyjnej	N A Z W A urzędu, agencji, oddziału, pośrednictwa lub stacji kolejowej	Numer pola paczkowego	Strefa paczkowa	Punkt wymiany i odcinek kolejowy	Godziny służbowe w dziale teleko- munikacyjnym	Numer sytuacyjny pola dla telefonu	Strefa telefoniczna	Województwo i Starostwo	Dyrekcja Okręgu P. i T.	U w a g i
1	2	3	4	5	6	7	8	9	10	11
pośred.	Czyżowice			Wodzisław k. Rybnika	L/2	72—18		śl. Rybnik	Kt.	
Ag. 3	Czyżów Szlachecki	399		Zawichost, Skarżysko- Kamienna — Tarno- brzeg	L	64—41		Kl. Opatów	Lb.	
st. k.	Czyżyny			Kraków — Kocmyrzów	F			Kr. Kraków		

Klasa, stopień i rodzaj jednostki eksploatacyjnej	N A Z W A urzędu, agencji, oddziału, pośrednictwa lub stacji kolejowej	Numer pola paczkowego	Strefa paczkowa	Punkt wymiany i odcinek kolejowy	Godziny służbowe w dziale teleko- munikacyjnym	Numer sytuacyjny pola dla telefonu	Strefa telefoniczna	Województwo i Starostwo	Dyrekcja Okręgu P. i T.	U w a g i
1	2	3	4	5	6	7	8	9	10	11
V  pośred.	<p align="center">Ć.</p> <p>Ćmielów</p> <p>Ćwiklice</p>	375		<p>Skarżysko-Kamienna — Tarnobrzeg</p> <p>Pszczyna</p>	<p>C</p> <p>L/2</p>	<p>63—40</p> <p>73--22</p>		<p>Kl. Opatów</p> <p>śl. Pszczyna</p>	<p>Lb.</p> <p>Kt.</p>	<p>F</p>

Klasa, stopień i rodzaj jednostki eksploatacyjnej	N A Z W A urzędu, agencji, oddziału, pośrednictwa lub stacji kolejowej	Numer pola paczkowego	Strefa paczkowa	Punkt wymiany i odcinek kolejowy	Godziny służbowe w dziale teleko- munikacyjnym	Numer sytuacyjny pola dla telefonu	Strefa telefoniczna	Województwo i Starostwo	Dyrekcja Okręgu P. i T.	U w a g i
1	2	3	4	5	6	7	8	9	10	11
	<b>D.</b>									
pośred.	Dakowy Mokre			Opalenica	L/2	47—05		Pz. Nowy Tomysł	Pz.	
Ag. 1	Daleszyce	329		Kielce 1	L	64—35		Kl. Kielce	Kr.	
Ag. 2	Dalewo	27		Śrem	L	50—08		Pz. Śrem	Pz.	
IV	Damasławek	45		Gniezno — Damasławek — Nakło	C	41—12		Pz. Wągrowiec	Pz.	F tg L
Ag. 2	Daniszyn	68		Ostrów wielkopolski	L	54—13		Pz. Ostrów	Pz.	
Ag. 3	Daniuszew	876		Smorgonie, Wilno — Olechnowicze		21—71		Wl. Wilejka	Wl.	
pośred.	Dankowice			Wilamowice				Kr. Biała	Kr.	
pośred.	Dańdówka			Sosnowiec 4				Kl. Będzin	Kr.	
Ag. 2	Darachów	864		Strusów, Tarnopol — Kopyczyńce	L	79—69		Tr. Trembowla	Lw.	
Ag. 3	Darewo	884		Baranowicze 1, Brześć n. Bug. — Stołpce	L	37—71		Nw. Baranowicze	Wl.	Urządowanie jedenrazowe od 8—15 g.
Ag. 2	Daszawa	633		Chodowice st. k., Stryj — Chodorów	L	80—57		St. Stryj	Lw.	
pośred.	Daszewice I			Gądky	L/2	47—09		Pz. Śrem	Pz.	
Ag. 3	Datyń	690		Niesuchoże, Kowel — Kamień Koszyrski	L	55—62		Wl. Kowel	Lb.	
Ag. 2	Daugieliszki	831		Ignalino, Wilno — Duksztzy	L	12—69		Wl. Święciany	Wl.	tf. od 8—15g.
IV	Dawidgródek	1007		Stolin, Sarny — Łuniniec	L	48—78		Pl. Stolin	Wl.	tf. tg. od 8—18 g.
Ag. 3	Dawidów	663		Lwów — Chodorów	L	75—59		Lw. Lwów	Lw.	F
st. k.	Dąbie			Dębica — Rozwadów	F			Kr. Mielec		
Ag. 3	Dąbie k. Dębicy	356		Dębica — Rozwadów	L	71—38		Kr. Mielec	Kr.	
V	Dąbie n. Nerem	159		Dąbie n. Nerem st. k., Inowrocław — Karsznice	C	49—21		Łd. Koło	Wr.	
Ag. 1	Dąbrowa Biskupia	128		Inowrocław 1, Toruń — Gniezno	L	42—19		Pz. Inowrocław	Pz.	

Klasa, stopień i rodzaj jednostki eksploatacyjnej	N A Z W A urzędu, agencji, oddziału, pośrednictwa lub stacji kolejowej	Numer pola paczowego	Strefa paczkowa	Punkt wymiany i odcinek kolejowy	Godziny służbowe w dziale teleko- munikacyjnym	Numer sytuacyjny pola dla telefonu	Strefa telefoniczna	Województwo i Starostwo	Dyrekcja Okręgu P. i T.	U w a g i
1	2	3	4	5	6	7	8	9	10	11
Ag. 1	Dąbrowa Chełmińska	101		Bydgoszcz — Unisław	L	37—18		Pm. Chełmno	Bd.	
Ag. 3	Dąbrowa n. Czarną	259		Sulejów, Koluszki — Częstochowa	L	58—29		Kl. Opoczno	Lb.	
III	Dąbrowa Górnicza	193		Ząbkowice—Sosnowiec	N	69—23		Kl. Będzin	Kr.	F, tg. i roz- mównica w/g N/2
V	Dąbrowa k. Grodna	519		Różanystok st. k., Gro- dno — Suwałki	L	32—51		Bł. Sokółka	Wr.	
pośred.	Dąbrowa k. Kalisk			Kaliska	L/2	29—18		Pm. Starogard	Bd.	
Ag. 3	Dąbrowa k. Mławy	273		Mława 1	L	40—31		Wr. Mława	Wr.	
V	Dąbrowa k. Mogilna	82		Mogilno	L	42—15		Pz. Mogilno	Pz.	
IV	<u>Dąbrowa k. Tarnowa</u>	332		Tarnów — Szczucin	C	71—36		Kr. Dąbrowa	Kr.	Tg. L
Ag. 3	Dąbrowa Wielka	436		Kity st. k., Małkinia — Białystok	L	41—45		Bł. Wysokie Mazowieckie	Wr.	
IV	Dąbrowica	934		Łuniniec — Sarny	C	54—74		Wł. Sarny	Lb.	F
pośred.	Dąbrowica k. Chmielo- wa			Chmielów				Lw. Tarnobrzeg	Lw.	
Ag. 2	Dąbrowice k. Kutna	182		Ostrowy, Kutno — To- ruń	L	47—23		Wr. Kutno	Wr.	
pośred.	Dąbrówka pod Gorzu- chowem			Sarnowo k. Grudziądz	L/2	36—21		Pm. Chełmno	Bd.	
pośred.	Dąbrówka Leśna			Oborniki	L/2	43—08		Pz. Oborniki	Pz.	
V	Dąbrówka Mała	169		Katowice 1	L	69—22		Śl. Katowice	Kt.	
Ag. 2	Dąbrówka k. Radzymi- na	343		Radzymin	L	45—38		Wr. Radzymin	Wr.	
pośred.	Dąbrówka k. Tucholi			Drozdzienica	L/2	33—14		Pm. Sępólno	Bd.	
pośred.	Dąbrówka Wielka			Brzeziny śląskie	L/2	69—22		Śl. Świętochło- wice	Kt.	
Ag. 1	Dederkały	942		Szumsk k. Krzemieńca, Dubno — Krzemieniec	L	71—73		Wł. Krzemieniec	Lb.	
IV.	Delatyn	745		Stanisławów—Worochla	C	88—63		St. Nadwórna	Lw.	F*
Ag. 2	Delejew	742		Dubowce st. k., Halicz— Stanisławów	L	32—64		St. Stanisławów	Lw.	
st. k.	Dembe Wielkie			Warszawa — Siedlce	F			Wr. Mińsk Ma- zowiecki		
Ag. 1.	Demidówka	816		Dubno, Zdołbunów — Brody	C	67—67		Wł. Dubno	Lb.	tg L

Klasa, stopień i rodzaj jednostki eksploatacyjnej	N A Z W A urzędu, agencji, oddziału, pośrednictwa lub stacji kolejowej	Numer pola paczkowego	Strefa paczkowa	Punkt wymiany i odcinek kolejowy	Godziny służbowe w dziale teleko- munikacyjnym	Numer sytuacyjny pola dla telefonu	Strefa telefoniczna	Województwo i Starostwo	Dyrekcja Okręgu P. i T.	U w a g i
1	2	3	4	5	6	7	8	9	10	11
Ag. 3 st. k.	Denków Denysów Kupczyńce	375		Bodzechów, Skarżysko- Kam. — Tarnobrzeg Potutory — Tarnopol	L F	62—39		Kl. Opatów Tr. Tarnopol	Lb.	
Ag. 1	Derażne	897		Klewań 1, Kiwercce — Równe	L	62—71		Wl. Kostopol	Lb.	
V	Dereczyn	681		Zelwa, Wołkowysk — Baranowicze	L	36—62		Nw. Słonim	Wl.	
Ag. 3	Derewek	767		Janów k. Pińska — Ka- mień Koszyrski	L	52—66		Pl. Kamień Ko- szyrski	Lb.	tf. 8—15 g.
Ag. 3	Derewna k. Słonima	759		Słonim 1, Wołkowysk— Baranowicze	L	36—66		Nw. Słonim	Wl.	
Ag. 1	Derewno k. Stołpców	922		Stołpce 2, Baranowi- cze — Stołpce	L	30—73		Nw. Stołpce	Wl.	
Ag. 3	Dermań	940		Mizocz, Brody — Zdoł- bunów	L	67—73		Wl. Zdobunów	Lb.	
Ag. 2	Dębe Wielkie	368		Warszawa — Siedlce	N	48—39		Wr. Mińsk Ma- zowiecki	Wr.	Rozmówni- ca w/g L
III pośred.	<u>Debica</u> Dębina k. Skolego	380		Kraków — Dębica — Lwów Skole	C	72—39		Kr. Ropczyce St. Stryj	Kr. Lw.	F
Ag. 2	Dębieńsko Wielkie	142		Czerwionka, Katowice— Sumina	L	70—20		Śl. Rybnik	Kt.	
Ag. 2	Dębionek	43		Witosław st. k., Nakło— Więcborsk	L	37—12		Pz. Wyrzysk	Bd.	
Ag. 1	Dęblin Twierdza	395		Dęblin	L	56—42		Lb. Puławy	Lb.	
III pośred.	Dęblin (dw. kol.) Dęblin k. Skarszew	395		Warszawa — Dęblin — Lublin Godziszewo	N	56—42		Lb. Puławy Pm. Kościerzyna	Lb.	F*
Ag. 2	Dębno	311		Słotwina k. Brzeska, Kraków — Tarnów	L	73—34		Kr. Brzesko	Kr.	
pośred.	Dębogórze			Gdynia 4	L/2	22—20		Pm. Morski	Bd.	
Ag. 3	Dębowa Kłoda	501		Parczew, Lublin — Łu- ków	L	55—50		Lb. Włodawa	Lb.	
Ag. 2	Dębowa Łąka	177		Wąbrzeżno	L	37—23		Pm. Wąbrzeżno	Bd.	

Klasa, stopień i rodzaj jednostki eksploatacyjnej	N A Z W A urzędu, agencji, oddziału, pośrednictwa lub stacji kolejowej	Numer pola paczkowego	Strefa paczkowa	Punkt wymiany i odcinek kolejowy	Godziny służbowe w dziale teleko- munikacyjnym	Numer sytuacyjny pola dla telefonu	Strefa telefoniczna	Województwo i Starostwo	Dyrekcja Okręgu P. i T.	U w a g i
1	2	3	4	5	6	7	8	9	10	11
pośred.	Dębowa Łąka leśniczówka			Dębowa Łąka	L/2	37—23		Pm. Wąbrzeźno	Bd.	
Ag. 1	Dębowiec	382		Jasło	L	76—39		Kr. Jasło	Kr.	
pośred.	Dębowiec k. Skoczowa			Skoczów				Śl. Cieszyn	Kt.	
Ag. 3	Diadkiewicze	898		Równe Wołyńskie 1, Kowel — Równe	L	65—71		Wł. Równe	Lb.	
Ag. 1	Dłoiń	38		Kobylin — Rawicz	C	53—09		Pz. Rawicz	Pz.	
Ag. 2	Długa Goślina	33		Murowana Goślina, Wągrowiec — Poznań	L	43—09		Pz. Oborniki	Pz.	
pośred.	Długie			Skórcz	L/2	31—19		Pm. Starogard	Bd.	
Ag. 2	Długie Stare	20		Lasocice st. k., Leszno— Lasocice	L	52—05		Pz. Leszno	Pz.	
st. k.	Długi Kąt			Rejowiec—Rawa Ruska	F			Lb. Biłgoraj		
Ag. 1	Długosiodło	365		Przetycz st. k., Tuszcz— Ostrołęka	L	42—40		Bł. Ostrów Ma- zowiecka	Wr.	
Ag. 3	Dłutowo	249		Zieluń n. Wkra, Dział- dowo — Brodnica		38—29		Wr. Mława	Wr.	
Ag. 2	Dłutów k. Pabjanic	210		Pabjanice, Łódź — Ostrów Wlkp.	L	55—25		Łd. Łask	Wr.	
Ag. 3	Dmitrowicze	585		Kamieniec Litewski, Brześć n. Bug. — Ba- ranowicze	L	45—55		Pl. Brześć n. Bugiem	Wł.	Urzędowanie jednorazowe od 8—15 g.
V	Dobczyce	267		Wieliczka	L	74—30		Kr. Myślenice	Kr.	Urzędowanie jednorazowe od 8—15 g.
Ag. 3	Dobiesławice	310		Kazimierza Wielka		70—33		Kl. Pińczów	Kr.	
Ag. 2	Dobieszczynna	66		Żerków st. k., Gniezno— Jarocin	L	50—12		Pz. Jarocin	Pz.	
Ag. 1	Dobra k. Limanowy	290		Chabówka—Nowy Sącz	L	75—31		Kr. Limanowa	Kr.	F
V	Dobra k. Turka	132		Warta	L	51—20		Łd. Turek	Wr.	
pośred.	Dobrcz			Kotomierz	L/2	36—17		Pz. Bydgoszcz	Bd.	
Ag. 2	Dobre k. Mińska Mazo- wieckiego	367		Mińsk Mazowiecki	L	47—40		Wr. Mińsk Ma- zowiecki	Wr.	
V	Dobre k. Nieszawy	128		Sompolno — Nieszawa	L	43—20		Wr. Nieszawa	Wr.	
pośred.	Dobre k. Świecia			Nowe	L/2	32—21		Pm. Świecie	Bd.	



Klasa, stopień i rodzaj jednostki eksploatacyjnej	N A Z W A urzędu agencji, oddziału, pośrednictwa lub stacji kolejowej	Numer pola paczkowego	Strefa paczkowa	Punkt wymiany i odcinek kolejowy	Godziny służbowe w dziale telekomunikacyjnym	Numer sytuacyjny pola dla telefonu	Strefa telefoniczna	Województwo i Starostwo	Dyrekcja Okręgu P. i T.	U w a g i
1	2	3	4	5	6	7	8	9	10	11
IV	<u>Dobromil</u>	512		Przemyśl — Chyrów	C	77—49		Lw. Dobromil	Lw.	F
Ag. 3	Dobromyśl	803		Byteń n. Szczarą, Brześć n. Bug.—Baranowicze	L	41—68		Nw. Baranowicze	Wl.	
Ag. 2	Dobrosin	598		Rawa Ruska — Lwów	L	71—56		Lw. Żółkiew	Lw.	F
Ag. 3	Dobrosławka	888		Pohost Zahorodzki, Brześć n. Bug.—Łuniniec	L	45—71		Pl. Pińsk	Wl.	Urzędowanie jednorazowe od 8—15 g.
Ag. 3	Dobrosołowo	84		Kleczew	L	46—16		Łd. Konin	Wr.	
Ag. 2	Dobrostany	600		Kamienobród st. k., Przemyśl — Lwów	L	74—55		Lw. Gródek Jagielloński	Lw.	
Ag. 3	Dobrotwór	661		Rokiety, st. k., Sokal — Lwów	L	70—60		Tr. Kamionka Strumiłowa	Lw.	
Ag. 2	Dobrowlany	602		Sambor — Stryj	L	78—55		Lw. Drohobycz	Lw.	F
Ag. 2	Dobrzechów	404		Rzeszów — Jasło	L	74—41		Lw. Rzeszów	Lw.	F
Ag. 2	Dobrzejewice	154		Sierpc — Lubicz	L	39—21		Wr. Lipno	Wr.	
V	Dobrzyca	67		Ostrów wielkopolski	L	52—13		Pz. Krotoszyn	Pz.	
V	Dobrzyń n. Wisłą	204		Włocławek, Kutno — Toruń	L	43—25		Wr. Lipno	Wr.	
V	Dokszyce	1023		Parafjanów st. k., Lida — Królewsczyzna	L	16—79		Wl. Dzisna	Wl.	
Ag. 3	Dokudowo	756		Lida 1	L	30—66		Nw. Lida	Wl.	Jednorazowe urzędowanie od 8—15 g.
III	<u>Dolina</u>	634		Stryj — Stanisławów	N	83—58		St. Dolina	Lw.	F
pośred.	Dolna Wilcza Kępa			Złotorja n. Wisłą				Pm. Toruń	Bd.	
Ag. 2	Dolne Sartowice	124		Wiąg	L	34—20		Pm. Świecie	Bd.	
V	Dolsk	37		Śrem, Jarocin — Czempień	L	50—09		Pz. Śrem	Pz.	
V	Dołhinów	998		Budstaw, Mołodeczno—Zahacie	L	19—78		Wl. Wilejka	Wl.	
Ag. 2	Dołhobyczów	626		Uhrynów, Włodzimierz — Lwów	L	66—57		Lb. Hrubieszów	Lb.	
V	Domaczewo	559		Domaczewo st. k., Brześć n. Bug. — Chełm lub.	L	53—54		Pl. Brześć n. Bugiem	Wl.	

Klasa, stopień i rodzaj jednostki eksploatacyjnej	N A Z W A urzędu, agencji, oddziału, pośrednictwa lub stacji kolejowej	Numer pola paczkowego	Strefa paczkowa	Punkt wymiany i odcinek kolejowy	Godziny służbowe w dziale teleko- munikacyjnym	Numer sytuacyjny pola dla telefonu	Strefa telefoniczna	Województwo i Starostwo	Dyrekcja Okręgu P. i T.	U w a gi
1	2i	3	4	5	6	7	8.	9	10	11
Ag. 3	Domanice	416		Siedlce 1	L	50—44		Lb. Siedlce	Wr.	
Ag. 3	Domaniewice	232		Łowicz — Łódź	L	50—28		Wr. Łowicz	Wr.	F, Urzędo- wanie jedno- razowe od 8—15 g.
st. k.	Domanowo			Brześć Centr. — Bara- nowicze	F			Nw. Słonim		
Ag. 2	Domaradz	428		Targowiska, Jasło — Zagórz	L	75—43		Lw. Brzozów	Lw.	
Ag. 3	Domatówko	93		Wejherowo	L	21—18		Pm. Morski	Bd.	
Ag. 3	Domażyr	629		Lwów — Jaworów	L	73—57		Lw. Gródek Jagielloński	Lw.	
Ag. 2	Domínowo	48		Środa	L	47—11		Pz. Środa	Pz.	
pośred.	Domosławice			Zakliczyn n. Dunajcem				Kr. Brzesko	Kr.	
Ag. 1	Dopiewo	25		Poznań — Zbąszyń	L	46—07		Pz. Poznań	Pz.	
Ag. 2	Dora	707		Stanisławów — Wo- rochta	L/BC	89—62		St. Nadwórna	Lw.	
pośred.	Dormowo			Gorzyń	L/2	44—01		Pz. Międzychód	Pz.	
Ag. 1	Dorohusk	593		Chełm — Kowel	C	60—56		Lb. Chełm	Lb.	F
st. k.	Dorożów			Sambor — Stryj	F			Lw. Sambor		
Ag. 1	Doruchów	89		Ostrzeszów	L	57—16		Pz. Kępno	Pz.	
pośred.	Dralin			Lubliniec	L/2	65—19		śl. Lubliniec	Kt.	
Ag. 1	Drawski Młyn	7		Poznań — Drawski Młyn	C	40—03		Pz. Czarnków	Pz.	tg. L F*
Ag. 2	Drawsko	7		Drawski Młyn	L	40—03		Pz. Czarnków	Pz.	
• V	Drobin	251		Bielsk k. Płocka	C	43—29		Wr. Płock	Wr.	
Ag. 3	Droginia	267		Kraków 2		74—29		Kr. Myślenice	Kr.	
Ag. 3	Drogomyśl	144		Dziedzice — Zebrzydo- wice	L	74—20		śl. Bielsko	Kt.	
V	Drohiczyn n. Bugiem	468		Siemiatycze st. k., Siedl- ce — Czeremcha	L	46—47		Bi. Bielsk	Wr.	
IV	<u>Drohiczyn Poleski 1</u> (ul. Dunin Markiewi- cza 10)	725		Brześć n. B. — Łuniniec	N/2	48—64		Pl. Drohiczyn	Wl.	

Klasa, stopień i rodzaj jednostki eksploatacyjnej	N A Z W A urzędu, agencji, oddziału, pośrednictwa lub stacji kolejowej	Numer pola paczkowego	Strefa paczkowa	Punkt wymiany i odcinek kolejowy	Godziny służbowe w dziale telekomunikacyjnym	Numer sytuacyjny pola dla telefonu	Strefa telefoniczna	Województwo i Starostwo	Dyrekcja Okręgu P. i T.	U w a g i
1	2	3	4	5	6	7	8	9	10	11
Ag. 2	Drohiczyn Poleski 2 (dw. kol.)	725		Brześć n. B. — Łuniniec	L	48—64		Pl. Drohiczyn	Wl.	Urządowanie jednorazowe od 8—15 g.
II	<u>Drohobycz 1</u> (ul. Jagiellońska 4)	572		Sambor — Stryj	N	79—54		Lw. Drohobycz	Lw.	
IV	Drohobycz 2 (dw. kol.)	572		Sambor — Stryj	C	79—54		Lw. Drohobycz	Lw.	F°
pośred.	Droszki			Rychtal	L/2	59—14		Pz. Kępno	Pz.	
Ag. 2	Drożdżenica	57		Kamień pomorski	L	33—14		Pm. Tuchola	Bd.	
pośred.	Drugnia			Chmielnik				Kl. Stopnica	Kr.	
V	Druja	951		Dukszty — Druja — Woropajewo	L	07—76		Wl. Brasław	Wl.	tt. tg. od 8—18 g.
Ag. 3	Drujsk	952		Dukszty — Druja	L	08—75		Wl. Brasław	Wl.	
IV	Druskieniki	577		Porzecze k. Grodna, Grodno — Wilno	CB/N	28—55		Bł. Grodno	Wl.	F
Ag. 2	Drużbice	211		Bełchatów	L	56—25		Łd. Piotrków	Wr.	
Ag. 1	Drużkopol	696		Brany st. k., Lwów — Kiwerce	L	67—62		Wl. Horochów	Lb.	
Ag. 3	Dryświaty	870		Grytuny st. k., Dukszty — Druja	L	09—72		Wl. Brasław	Wl.	Urządowanie jednorazowe od 8—15 g.
Ag. 3	Drzewce Nałęczów	420		Nałęczów st. k., Lublin — Dęblin	L	58—44		Lb. Puławy	Lb.	
Ag. 1	Drzewica	281		Radom 2, Dęblin — Skarżysko-Kamienna	C	57—32		Kl. Opoczno	Lb.	
V	Drzycim	100		Laskowice — Tuchola	L	34—18		Pm. Świecie	Bd.	
Ag. 2	Duba	668		Rożniatów, Stryj — Stanisławów	L	84—59		St. Dolina	Lw.	
st. k.	Dubica			Brześć Centr. — Chełm	F			Pl. Brześć n. Bugiem		
V	Dubiecko	453		Przemysł 1	C	74—46		Lw. Przemysł	Lw.	
Ag. 2	Dubielno k. Chełmży	125		Wrocławki st.k., Chełmża — Kornatowo	L	37—20		Pm. Chełmno	Bd.	
Ag. 3	Dubielno k. Laskowic	124		Grudziądz—Laskowice	L	34—20		Pm. Świecie	Bd.	
Ag. 1	Dubienka	593		Dorohusk, Rejowiec — Kowel	L	61—56		Lb. Hrubieszów	Lb.	

Klasa, stopień i rodzaj jednostki eksploatacyjnej	N A Z W A urzędu, agencji, oddziału, pośrednictwa lub stacji kolejowej	Numer pola paczkowego	Strefa paczkowa	Punkt wymiany i odcinek kolejowy	Godziny służbowe w dziale teleko- munikacyjnym	Numer sytuacyjny pola dla telefonu	Strefa telefoniczna	Województwo i Starostwo	Dyrekcja Okręgu P. i T.	U w a g i
1	2	3	4	5	6	7	8	9	10	11
pośred.	Dubin			Jutrosin	L/2	54—09		Pz. Rawicz	Pz.	
st. k.	Dubłany Laszki			Sapieżanka — Lwów	F			Lw. Lwów		
Ag. 2	Dubłany k. Lwowa	629		Dubłany Laszki st. k., Lwów — Sapieżanka	L	73—58		Lw. Lwów	Lw.	
Ag. 2	Dubłany k. Sambora	572		Sambor — Stryj	L	78—53		Lw. Sambor	Lw.	F
III	<u>Dubno 1</u>	858		Krasne — Zdołbunów	N	67—70		Wł. Dubno	Lb.	F
Ag. 3	Dubno 2	858		Krasne — Zdołbunów	L	67—70		Wł. Dubno	Lb.	
Ag. 3	Dubowce	742		Halicz — Stanisławów	L	82—63		St. Stanisławów	Lw.	F
Ag. 3	Dubrowa	961		Olechnowicze, Mołodeczno — Olechnowicze	L	26—76		Wł. Mołodeczno	Wł.	
IV	Dukła	406		Targowiska, Jasło — Zagórz	C	78—41		Lw. Krosno	Lw.	
V	Dukszty k. Turmontu	830		Wilno — Dukszty — Turmont	L*	10—69		Wł. Święciany	Wł.	F* *od 8—18 i 19—21 godz.
st. k.	Dulowa			Trzebinia — Kraków	F			Kr. Chrzanów		
Ag. 1	Dunajów	739		Lwów — Podhajce	L	76—63		Tr. Przemyślany	Lw.	F
V	Duniłowicze	955		Woropajewo, Wilno — Królewsczyzna	L	15—76		Wł. Postawy	Wł.	tf., tg. od 8—18 godz.
Ag. 2	Duninów	205		Gostynin	L	44—26		Wr. Gostynin	Wr.	
V	Duszniki	16		Poznań 3	L	45—05		Pz. Szamotuły	Pz.	
Ag. 3	Dwernik	485		Lutowiska, Chyrów — Zagórz	L	81—48		Lw. Lesko	Lw.	
Ag. 2	Dwikozy	399		Skarżysko-Kamienna — Tarnobrzeg	L	65—41		Kl. Sandomierz	Lb.	F
st. k.	Dwory			Skawina — Oświęcim	F			Kr. Biała		
Ag. 1	Dworzec	758		Baranowicze — Lida	L	34—66		Nw. Nowogródek	Wł.	
Ag. 1	Dydnia	429		Brzozów, Jasło — Za- górz	L	76—44		Lw. Brzozów	Lw.	
IV	Dynów	453		Przeworsk — Dynów	C	75—45		Lw. Brzozów	Lw.	
Ag. 1	Dywin	651		Kobryń, Brześć n. B. — Łuniniec	L	51—60		Pl. Kobryń	Wł.	

Klasa, stopień i rodzaj jednostki eksploatacyjnej	N A Z W A urzędu, agencji, oddziału, pośrednictwa lub stacji kolejowej	Numer pola paczkowego	Strefa paczkowa	Punkt wymiany i odcinek kolejowy	Godziny służbowe w dziale teleko- munikacyjnym	Numer sytuacyjny pola dla telefonu	Strefa telefoniczna	Województwo i Starostwo	Dyrekcja Okręgu P. i T.	U w a g i
1	2	3	4	5	6	7	8	9	10	11
Ag. 3	Dziadkowice k. Siemiatycz	496		Bielsk podlaski	L	44—49		Bł. Bielsk	Wr.	
IV	<u>Działdowo</u>	248		Warszawa — Działdowo — Grudziądz	C*	37—30		Pm. Działdowo	Bd.	F*, od 8—23 godz.
IV	Działoszyce	287		Miechów — Kazimierza Wielka	C	69—31		Kl. Pińczów	Kr.	
V	Działoszyn	165		Herby Nowe—Zduńska Wola	L	60—21		Łd. Wieluń	Wr.	
Ag. 2	Działyń	47		Gniezno	L	44—12		Pz. Gniezno	Pz.	
Ag. 3	Dzibulki	629		Żółkiew, Rawa Ruska—Lwów	L	72—58		Lw. Żółkiew	Lw.	
III	Dziedzice	171		Oświęcim — Zebrzydowice	C	73—22		Śl. Bielsko	Kt.	F
Ag. 3	Dziedziłów	662		Jaryczów Nowy	L	73—60		Tr. Kamionka Strumiłowa	Lw.	
Ag. 2	Dzieskanowice	47		Lednogóra st. k., Poznań — Gniezno	L	44—11		Pz. Gniezno	Pz.	
Ag. 3	Dziektarzewo	274		Płońsk, Nasielsk — Sierpc	L	42—31		Wr. Płońsk	Wr.	
Ag. 2	Dziembowo	21		Poznań — Rogoźno — Dziembówko	L	38—08		Pz. Chodzież	Pz.	
Ag. 2	Dziemiany	75		Chojnice—Kościerzyna	L	28—15		Pm. Kościerzyna	Bd.	
pośred.	Dzierżąno			Morzeszczyn	L/2	30—21		Pm. Tczew	Bd.	
pośred.	Dzierżbin			Zbiersk				Łd. Kalisz	Wr.	
Ag. 2	Dzierżgowo	294		Grudusk st. k., Mława—Przasnysz	L	38—34		Wr. Przasnysz	Wr.	
Ag. 3	Dzierzkowice	422		Urzędów, Lublin — Rozwadów	L	62—43		Lb. Janów	Lb.	
Ag. 3	Dziewiątkowice	721		Słonim 1, Wołkowysk—Baranowice	L	40—64		Nw. Słonim	Wl.	Urzędowanie jednorazowe od 8—15 g
Ag. 1	Dziewieniszki	753		Bieniakonie, Wilno — Lida	L	25—66		Wl. Oszmiana	Wl.	Urzędowanie jednorazowe od 8—15 g.
Ag. 2	Dziewierzewo	61		Rusiec st. k., Gniezno—Nakło	L	40—13		Pz. Żnin	Pz.	
Ag. 3	Dzikowiec	402		Kolbuszowa, Tarnów — Rzeszów	L	70—42		Lw. Kolbuszowa	Lw.	

Klasa, stopień i rodzaj jednostki eksploatacyjnej	N A Z W A urzędu, agencji, oddziału, pośrednictwa lub stacji kolejowej	Numer pola paczkowego	Strefa paczkowa	Punkt wymiany i odcinek kolejowy	Godziny służbowe w dziale telekomunikacyjnym	Numer sytuacyjny pola dla telefonu	Strefa telefoniczna	Województwo i Starostwo	Dyrekcja Okręgu P. i T.	U w a g i
1	2	3	4	5	6	7	8	9	10	11
Ag. 2	Dzików Stary	509		Oleszyce, Jarosław — Rawa Ruska	L	70—50		Lw. Lubaczów	Lw.	
V	Dzisiaj	1040		Prozoroki, Królewsczyzna — Zahacie	L	09—81		Wl. Dzisiaj	Wl.	
Ag. 1	Dźwierzno k. Chełmży	153		Zelgno st. k., Chełmża—Meino	L	37—21		Pm. Toruń	Bd.	
Ag. 2	Dźwierzno Wielkie	43		Runowo krańskie st. k., Nakło — Chojnice	L	36—12		Pz. Wyrzysk	Bd.	
Ag. 3	Dzurów	828		Załużce, Kołomyja — Załużce	L	90—68		St. Śniatyn	Lw.	
Ag. 2	Dzuryn	866		Stanisławów — Czortków	L	82—69		Tr. Czortków	Lw.	

Klasa, stopień i rodzaj jednostki eksploatacyjnej	N A Z W A urzędu, agencji, oddziału, pośrednictwa lub stacji kolejowej	Numer pola paczkowego	Strefa paczkowa	Punkt wymiany i odcinek kolejowy	Godziny służbowe w dziale telekomunikacyjnym	Numer sytuacyjny pola dla telefonu	Strefa telefoniczna	Województwo i Starostwo	Dyrekcja Okręgu P. i T.	U w a g i
1	2	3	4	5	6	7	8	9	10	11
V	<b>E.</b> Ejszyszki	676		Bastuny, Wilno — Lida	L	26—62		Nw. Lida	Wl.	
Ag. 3	Elgiszewo	154		Kowalewo 1	L	39—22		Pm. Wąbrzeźno	Bd.	

Klasa, stopień i rodzaj jednostki eksploatacyjnej	N A Z W A urzędu, agencji, oddziału, pośrednictwa lub stacji kolejowej	Numer pola paczkowego	Strefa paczkowa	Punkt wymiany i odcinek kolejowy	Godziny służbowe w dziale telekomunikacyjnym	Numer sytuacyjny pola dla telefonu	Strefa telefoniczna	Województwo i Starostwo	Dyrekcja Okręgu P. i T.	U w a g i
1	2	3	4	5	6	7	8	9	10	11
<b>F.</b>										
Ag. 3	Fabjanki	180		Włocławek, Kutno — Toruń	L	43—23		Wr. Lipno	Wr.	
Ag. 2	Fajstówce	504		Lublin 2	L	60—50		Lb. Krasnystaw	Lb.	
IV	Falenica	345		Warszawa — Dęblin	N	49—37		Wr. Warszawa	Wr.	F, tg. i rozmównica w/g C/BN/2
Ag. 1	Falkowo	47		Gniezno — Poznań	L	45—12		Pz. Gniezno	Pz.	
Ag. 2	Falków k. Końskich	260		Końskie, Koluszki — Skarżysko-Kamienna	L	60—30		Kl. Końskie	Lb.	Jednorazowe urzędowanie od 8 — 15 g.
V	Felsztyn	513		Chyrów — Sambor	L	78—50		Lw. Sambor	Lw.	
Ag. 2	Filipów	458		Suwałki	L	26—47		Bł. Suwałki	Wr.	Jednorazowe urzędowanie od 8 — 15 g.
Ag. 3	Firlej	443		Lubartów, Lublin — Łuków	L	55—46		Lb. Lubartów	Lb.	
Ag. 3	Firlejów	701		Rohatyn, Chodorów — Potutury	L	77—62		St. Rohatyn	Lw.	
V	Fordon	102		Bydgoszcz — Unisław	C	38—17		Pz. Bydgoszcz	Bd.	
Ag. 1	Frampol	477		Biłgoraj, Rejowiec — Rawa Ruska	L	65—48		Lb. Biłgoraj	Lb.	Urzędowanie jednorazowe od 8—15 g.
pośred.	Fronołów			Siedlce — Czeremcha				Lb. Siedlce	Wr.	
Ag. 3	Frydman	292		Nowy Targ, Chabówka — Zakopane		78—31		Kr. Nowy Targ	Kr.	
V	Fryszak	381		Rzeszów — Jasło	L	74—40		Lw. Krosno	Lw.	F



Klasa, stopień i rodzaj jednostki eksploatacyjnej	N A Z W A urzędu, agencji, oddziału, pośrednictwa lub stacji kolejowej	Numer pola paczkowego	Strefa paczkowa	Punkt wymiany i odcinek kolejowy	Godziny służbowe w dziale telekomunikacyjnym	Numer sytuacyjny pola dla telefonu	Strefa telefoniczna	Województwo i Starostwo	Dyrekcja Okręgu P. i T.	U w a g i
1	2	3	4	5	6	7	8	9	10	11
<b>G.</b>										
Ag. 3	Gaje k. Lwowa	663		Lwów — Podhajce		75—60		Lw. Lwów	Lw.	
st. k.	Gaje Wyżne			Sambor — Stryj	F			Lw. Drohobycz		
Ag. 3	Gańkówek	233		Łódź — Koluszki	L	53—27		Łd. Brzeziny	Wr.	
Ag. 1	Garbatka	372		Dęblin — Skarżysko-Kamienna	L	56—40		Kl. Kozienice	Lb.	F
Ag. 2	Garbów	445		Lublin 1	L	58—45		Lb. Puławy	Lb.	
Ag. 3	Gardeja	151		Grudziądz — Łasin	L	33—22		Pm. Grudziądz	Bd.	
Ag. 3	Garki	69		Ostrów — Pawłów	L	56—13		Pz. Ostrów	Pz.	
pośred.	Garncarsko			Śmiłowo	L/2	37—09		Pz. Chodzież	Bd.	
III	<u>Garwolin</u>	370		Warszawa — Dęblin	N/2	52—40		Lb. Garwolin	Wr.	
Ag. 3	Garzyn	27		Jarocin — Leszno	L	51—07		Pz. Leszno	Pz.	
Ag. 3	Gawja	755		Lida — Królewszczyzna	L	28—66		Nw. Lida	Wl.	F
Ag. 3	Gawłów Nowy	289		Bochnia, Kraków — Tarnów		72—32		Kr. Bochnia	Kr.	
Ag. 2	Gawłuszowice	378		Jaślany, Dębica — Rozwadów	L	68—39		Kr. Mielec	Kr.	
IV	Gąbin	230		Żychlin st. k., Łowicz — Kutno	C	46—27		Wr. Gostynin	Wr.	
Ag. 1	Gądkki	35		Jarocin — Poznań	L	47—09		Pz. Śrem	Pz.	
V	Gąsawa	62		Gniezno	L	42—14		Pz. Żnin	Pz.	
Ag. 3	Gąsewo	341		Sypniewo k. Ostrołęki	L	40—37		Wr. Maków Mazowiecki	Wr.	Jednorazowe urzędowanie od 8—15 g.
pośred.	Gąski			Inowrocław 1	L/2	41—19		Pz. Inowrocław	Pz.	
Ag. 2	Gąsocin	296		Warszawa — Działdowo	L	42—34		Wr. Ciechanów	Wr.	F
II	Gdańsk 1 — Polski Urząd Pocztowo-Telekomunikacyjny (Heveliusplatz 1—2)	147		Gdańsk 2, Tczew — Gdynia	N	24—21		Na obszarze Wolnego Miasta Gdańska	Gd.	
V	Gdańsk 2 — Polski Urząd Pocztowy (dw. kol.)	—		Tczew — Gdynia		24—21		Na obszarze Wolnego Miasta Gdańska	Gd.	Bez służby nadawczej i oddawczej

Klasa, stopień i rodzaj jednostki eksploatacyjnej	N A Z W A urzędu, agencji, oddziału, pośrednictwa lub stacji kolejowej	Numer pola paczkowego	Strefa paczkowa	Punkt wymiany i odcinek kolejowy	Godziny służbowe w dziale teleko- munikacyjnym	Numer sytuacyjny pola dla telefonu	Strefa telefoniczna	Województwo i Starostwo	Dyrekcja Okręgu P. i T.	U w a g i
1	2	3	4	5	6	7	8	9	10	11
IV	Gdańsk 3 — Polski Urząd Pocztowy (Weichselbahnhof)	—		Gdańsk 2, Tczew — Wejherowo		24—21		Na obszarze Wolnego Mia- sta Gdańska	Gd.	Urząd wy- wymiany dla komunikacji zamorskiej, bez służby nadawczej i oddawczej
V	Gdów	266		Wieliczka 1, Kraków 2	L	73—30		Kr. Myślenice	Kr.	
II	Gdynia, Urząd radjote- legraficzny							Pm. Gdynia	Bd.	
I	<b>Gdynia, Urząd telefo- niczno - telegraficzny (ul. 10 Lutego)</b>			Gdańsk — Reda	N	23—20		Pm. Gdynia	Bd.	
I	<u>Gdynia 1</u> (ul. 10 Lutego)	146		Warszawa — Gdynia		23—20		Pm. Gdynia	Bd.	F
IV	Gdynia 2 (ul. Centralna)	146		Warszawa — Gdynia	L	23—20		Pm. Gdynia	Bd.	Wyłącznie nadawczy
IV	Gdynia 3 (Oksywie)	146		Gdynia 1	C	23—20		Pm. Gdynia	Bd.	
V	Gdynia 4 (Chylonia)	146		Warszawa — Gdynia	C	23—20		Pm. Gdynia	Bd.	
III	Gdynia 5 (Port)			Gdynia 1	L*	23—20		Pm. Gdynia	Bd.	*) od 8—18 g. Urząd nadaw- czy i prze- kartowawczy dla wymiany poczty zamor- skiej
V	Gdynia 6 (Obłuże)	146		Gdynia 1	C	23—20		Pm. Gdynia	Bd.	
V	Gdynia 7 (Witomino, ul. Wąska)	146		Gdynia 1	L	23—20		Pm. Gdynia	Bd.	
III	Gdynia 8 (ul. Święto- jańska 104)	146		Gdynia 1	C	23—20		Pm. Gdynia	Bd.	Wyłącznie nadawczy
V	Gdynia — Orłowo	146		Gdynia 1	C	23—20		Pm. Gdynia	Bd.	
pośred.	Gdynia — Port Lotni- czy			Gdynia 1				Pm. Morski	Bd.	
st. k.	Geladnia			Podbrodzie — Królew- szczyzna	F			Wl. Święciany		
Ag 2.	Germakówka	949		Wygnanka — Iwanie Puste	L	85—73		Tr. Borszczów	Lw.	
Ag 3.	Gębice k. Czarnkowa	22		Huta k. Czarnkowa, Rogo- żno — Czarnków	L	40—07		Pz. Czarnków	Pz.	
V	Gębice k. Mogilna	83		Mogilno — Orchowo	L	44—16		Pz. Mogilno	Pz.	
Ag. 3	Giby	516		Sejny	L	27—51		Bł. Suwałki	Wr	Urzedowanie jednorazowe od 8 — 15 g.
Ag. 1	Gidle	214		Radomsko, Koluszki — Częstochowa	L	62—25		Łd. Radomsko	Kr.	"
Ag. 3	Gielniów	281		Radom 2	L	57—32		Kl. Opoczno	Lb	"

Klasa, stopień i rodzaj jednostki eksploatacyjnej	N A Z W A urzędu, agencji, oddziału, pośrednictwa lub stacji kolejowej	Numer pola paczkowego	Strefa paczkowa	Punkt wymiany i odcinek kolejowy	Godziny służbowe w dziale teleko- munikacyjnym	Numer sytuacyjny pola dla telefonu	Strefa telefoniczna	Województwo i Starostwo	Dyrekcja Okręgu P. i T.	U w a g i
1	2	3	4	5	6	7	8	9	10	11
Ag. 2	Gieraltowice	142		Knurów st. k., Rybnik— Gieraltowice	L	70—20		śl. Rybnik	Kt.	
Ag. 3	Gieranony	754		Lipniszki, Lida — Mo- łodeczno	L	26—66		Nw. Lida	Wl.	
Ag. 3	Gierwiaty	835		Worniany, Wilno—Mo- łodeczno	L	20—69		Wl. Wilno—Troki	Wl.	
Ag. 1	Giszowiec	170		Szopienice, Katowice — Mysłowice	L	70—22		śl. Katowice	Kt.	
IV	Gliniany	700		Zadwórze, Lwów — Krasne	C	74—61		Tr. Przemyślany	Lw.	
Ag. 1	Glinik Marjampolski	359		Zagórzany — Gorlice	L	76—37		Kr. Gorlice	Kr.	
Ag. 3	Glinna k. Lwowa	630		Lwów — Stryj	L	75—57		Lw. Lwów	Lw.	
st. k.	Glinna Nawarja			Lwów — Stryj	F			Lw. Lwów		
Ag. 2	Glinojeczek	274		Raciąż k. Sierpca	C	42—31		Wr. Ciecchanów	Wr.	
Ag. 3	Glińsk Czeski	899		Zagóra Glińsk st. k., Zdołbunów — Krasne	L	66—72		Wł. Równe	Lb.	
Ag. 3	Glińsko	629		Rawa Ruska — Lwów	L	72—57		Lw. Żółkiew	Lw.	F
Ag. 2	Gładyszów	360		Gorlice, Stróże — Jasło		78—38		Kr. Gorlice	Kr.	
pośred.	Głazewo			Gorzyń	L/2	42—02		Pz. Międzychód	Pz.	
Ag. 3	Głęboczek	34		Murowana Goślina, Wą- growiec — Poznań	L	44—10		Pz. Oborniki	Pz.	
III	<u>Głębokie</u>	1022		Wilno — Królewsczy- zna	N	14—79		Wl. Dzisna	Wl.	
Ag. 3	Głodowo	96		Kościerzyna — Skar- szewy	L	27—18		Pm. Kościerzyna	Bd.	
pośred.	Głogoczów			Mogilany k. Krakowa				Kr. Myślenice	Kr.	
V	Głogów	426		Rzeszów 1	L	71—43		Lw. Rzeszów	Lw.	
pośred.	Głusków			Gołków k. Warszawy				Wr. Warszawa	Wr.	czynne w se- zonie letnim
Ag. 1	Głowaczów	348		Dobieszyn st. k. Warszawa — Radom	L	55—38		Kl. Kozienice	Lb.	
IV	Głowno k. Łowicza	232		Łowicz — Łódź	C	51—27		Łd. Brzeziny	Wr.	F.
Ag. 1	Głuchów	256		Rogów — Biała Raw- ska	L	53—30		Wr. Skierniewice	Wr.	

Klasa, stopień i rodzaj jednostki eksploatacyjnej	N A Z W A urzędu, agencji, oddziału, pośrednictwa lub stacji kolejowej	Numer pola paczkowego	Strefa paczkowa	Punkt wymiany i odcinek kolejowy	Godziny służbowe w dziale teleko- munikacyjnym	Numer sytuacyjny pola dla telefonu	Strefa telefoniczna	Województwo i Starostwo	Dyrekcja Okręgu P. i T.	U w a g i
1	2	3	4	5	6	7	8	9	10	11
pośred.	Głuchybór			Dziemiany	L/2	28—15		Pm. Kościerzyna	Bd.	
Ag. 3	Głusk	474		Lublin 2	L	59—47		Lb. Lublin	Lb.	
IV	Gniew	150		Morzeszczyn — Gniew	C	30—22		Pm. Tczew	Bd.	
IV	Gniewkowo	127		Toruń — Inowrocław	N	41—19		Pz. Inowrocław	Pz.	tg. 8—13, 15—19 g.
Ag. 1	Gniewoszów	395		Wysokie Koło st. k., Dęblin — Skarżysko- Kamienna	L	56—42		Kl. Kozienice	Lb.	
pośred.	Gniewowo			Reda	L/2	22—19		Pm. Morski	Bd.	
II	<u>Gnieszno</u>	63		Toruń — Gnieszno — Poznań	N	44—13		Pz. Gnieszno (miasto)	Pz.	F, tg. C
Ag. 3	Gnojno	330		Chmielnik		66—35		Kl. Stopnica	Kr.	
Ag. 2	Goczałkowice Zdrój	171		Katowice — Dziedzice	L/BC	73—21		śl. Pszczyna	Kt.	Sezon od 1/6—30/9
Ag. 1	Godów	115		Pawłowice śl. — Wo- dzisław — Orzesze	L	73—18		śl. Rybnik	Kt.	
Ag. 1	Godula	169		Chebzie, Katowice — Hindenburg	L	69—21		śl. Świętochło- wice	Kt.	
st. k.	Gody Turka			Stanisławów — Kolo- myja	F			St. Kołomyja		
Ag. 3	Godziesze Małe	88		Kalisz 1	L	54—16		Łd. Kalisz	Wr.	
Ag. 1	Godziszewo	120		1) Nygūt st. k., Sme- to — Skarszewy 2) Gołabiewsko st. k., Gdańsk — Kościerz- yna	L	27—20		Pm. Tczew	Bd.	
pośred.	Godziszów			Goleszów				śl. Cieszyn	Kt.	
pośred.	Gogolin			Bydgoszcz 1	L/2	36—15		Pz. Bydgoszcz	Bd.	
Ag. 2	Gogolinek	79		Bydgoszcz 1	L	37—15		Pz. Bydgoszcz	Bd.	
Ag. 3	Gogolów	381		Frysztak, Rzeszów — Jasło	L	74—40		Lw. Krosno	Lw.	
Ag. 1	Golasowice	143		Pawłowice śl. st. k., Orzesze — Wodzi- sław — Rybnik	L	73—20		śl. Pszczyna	Kt.	
V	Goleszów	144		Bielsko — Cieszyn	L	75—20		śl. Cieszyn	Kt.	F
pośred.	Goleńczewo			Rokietnica k. Poznania	L/2	44 - 08		Pz. Poznań	Pz.	

Klasa, stopień i rodzaj jednostki eksploatacyjnej	N A Z W A urzędu, agencji, oddziału, pośrednictwa lub stacji kolejowej	Numer pola paczkowego	Strefa paczkowa	Punkt wymiany i odcinek kolejowy	Godziny służbowe w dziale teleko- munikacyjnym	Numer sytuacyjny pola dla telefonu	Strefa telefoniczna	Województwo i Starostwo	Dyrekcja Okręgu P. i T.	U w a g i
1	2	3	4	5	6	7	8	9	10	11
Ag. 2  V	Golina k. Jarocina po- znańskiego  Golina n. Wartą	50  85		Jarocin — Zduny  Spławie st. k., Kutno — Września	L  L	51—12  48—16		Pz. Jarocin  Łd. Konin	Pz.  Wr.	
IV	Golub	178		Brodnica — Kowalewo	N/2	38—23		Pm. Wąbrzeźno	Bd.	
IV  pośred.	Gołańcz  Gołaszewo	45  395		Kcynia — Wągrowiec  Mieścisko	C  L/2	40—11  42—12		Pz. Wągrowiec  Pz. Wągrowiec	Pz.  Pz.	
Ag. 3	Gołąb	395		Dęblin — Lublin	L	56—42		Lb. Puławy	Lb.	F
Ag. 3	Gołcza	264		Miechów (miasto)	L	69—29		Kl. Miechów	Kr.	
Ag. 1	Gołków k. Warszawy	322		Piaseczno — Grójec	C	50—36		Wr. Grójec	Wr.	
Ag. 2	Gołogóry	738		Złoczów, Krasne — Tarnopol	L	75—63		Tr. Złoczów	Lw.	
Ag. 2	Gołonóg	193		Sosnowiec—Ząbkowice		69—24		Kl. Będzin	Kr.	
Ag. 2	Gołotczyzna	296		Warszawa—Działdowo	L	42—34		Wr. Ciechanów	Wr.	
Ag. 1	Gołuchów	87		Pleszew, Ostrów — Ja- rocin	L	52—15		Pz. Jarocin	Pz.	
pośred.	Gołuń			Olpuch	L/2	28—16		Pm. Kościerzyna	Bd.	
Ag. 2	Gołymin	318		Ciechanów, Nasielsk — Działdowo	L	42—35		Wr. Ciechanów	Wr.	
IV	Goniądz	462		Osowiec st. k., Biały- stok — Grajewo	L	34—48		Bł. Białystok	Wr.	
Ag. 3	Gora	251		1) Płońsk, Nasielsk — Sierpc, 2) Płock,	L	43—30		Wr. Płock	Wr.	
Ag. 3	Goraj	477		Frampol, Rejowiec — Rawa Ruska	L	65—48		Lb. Biłgoraj	Lb.	Urządowanie jednorazowe od 8—15 g.
Ag. 3	Goręczyno	95		Sławki st. k., Koście- rzyna — Kartuzy	L	25—18		Pm. Kartuzy	Bd.	
III	<u>Gorlice</u>	359		Stróże — Jasło, Zagó- rzany — Gorlice	C	75—37		Kr. Gorlice	Kr.	F
pośred.	Gorzeń			Nakło n. Notecią	L/2	38—14		Pz. Bydgoszcz	Bd.	
V	Gorzkowice	212		Koluszki — Częstocho- wa	C	58—26		Łd. Piotrków	Wr.	F

Klasa, stopień i rodzaj jednostki eksploatacyjnej	N A Z W A urzędu, agencji, oddziału, pośrednictwa lub stacji kolejowej	Numer pola paczkowego	Strefa paczkowa	Punkt wymiany i odcinek kolejowy	Godziny służbowe w dziale teleko- munikacyjnym	Numer sytuacyjny pola dla telefonu	Strefa telefoniczna	Województwo i Starostwo	Dyrekcja Okręgu P. i T.	U w a g i
1	2	3	4	5	6	7	8	9	10	11
Ag. 2	Gorzków	505		Krasnystaw, Rejowiec— Rawa Ruska	L	62—50		Lb. Krasnystaw	Lb.	
Ag. 3	Gorzyce k. Nadbrzezia	399		Nadbrzezie, Tarnobrzeg — Skarżysko - Ka- mienna		65—42		Lw. Tarnobrzeg	Lw.	
Ag. 1	Gorzyce k. Rybnika	115		Bełżnica st. k., Ry- bnik — Olza	L	73—18		śl. Rybnik	Kt.	
Ag. 2	Gorzyce k. Żnina	61		Podobowice st. k., Żnin — Wągrowiec	L	40—13		Pz. Żnin	Pz.	
pośred.	Gorzykowo	64		Mielżyn	L	46—14		Pz. Gniezno	Pz.	
Ag. 3	Gorzyn	2		Zbąszyń — Międzychód	L	43—02		Pz. Międzychód	Pz.	
Ag. 2	Gosławice	106		Konin	L	47—17		Łd. Konin	Wr.	
pośred.	Gostkowo			Turzno	L/2	38—21		Pm. Toruń	Bd.	
Ag. 2	Gostyczyn k. Tucholi	78		Pruszcz Bagienica st. k., Terespol — Więc- bork	L	34—15		Pm. Tuchola	Bd.	
Ag. 3	Gostyczyna n. Prosną	88		Ostrów wielkopolski	L	54—16		Pz. Ostrów	Pz.	
IV	<u>Gostynin</u>	206		Kutno — Płock — Ra- dziwie	N/2	46—26		Wr. Gostynin	Wr.	F
III	<u>Gostyń</u>	37		Jarocin — Leszno	N	51—09		Pz. Gostyń	Pz.	tg. C
pośred.	Gostyń śląski			Mikołów	L/2	71—21		śl. Pszczyna	Kt.	
Ag. 3	Goszczanów	133		Warta	L	53—19		Łd. Turek	Wr.	
Ag. 2	Goszczyn	324		Kozietuły st. k. Piaseczno — Nowe Mia- sto n. Pilicą	L	54—35		Wr. Grójec	Wr.	
Ag. 2	Gościcino	94		Reda — Strzebielino	L	22—18		Pm. Morski	Bd.	
Ag. 1	Gościeradów	422		Kraśnik, Rozwadów — Lublin	L	63—43		Lb. Janów	Lb.	
Ag. 3	Gościeszyn n. Obrą	11		Rostarzewo, Poznań — Wolsztyn	L	49—04		Pz. Wolsztyn	Pz.	
Ag. 2	Gościeszyn k. Trze- meszna	62		Trzemeszno, Inowro- claw — Gniezno	L	43—14		Pz. Żnin	Pz.	
pośred.	Goślinowo			Gniezno	L/2	44—13		Pz. Gniezno	Pz.	
Ag. 3	Gotelp	76		Czersk	L	30—16		Pm. Chojnice	Bd.	

Klasa, stopień i rodzaj jednostki eksploatacyjnej	N A Z W A urzędu, agencji, oddziału, pośrednictwa lub stacji kolejowej	Numer pola paczkowego	Strefa paczkowa	Punkt wymiany i odcinek kolejowy	Godziny służbowe w dziale telekomunikacyjnym	Numer sytuacyjny pola dla telefonu	Strefa telefoniczna	Województwo i Starostwo	Dyrekcja Okregu P. i T.	U w a g i
1	2	3	4	5	6	7	8	9	10	11
Ag. 3	Gowarczów	282		Ruda Białaczowska st. k., Koluszki — Skarżysko - Kamienna	L	59—32		Kl. Końskie	Lb.	
Ag. 3	Gowarzewo	35		Swarzędz, Września — Poznań	L	46—10		Pz. Środa	Pz.	
Ag. 2	Gowidlino	73		Sierakowice	L	25—15		Pm. Kartuzy	Bd.	
V	Goworowo	364		Tłuszcz — Ostrołęka	C	41—40		Bł. Ostrołęka	Wr.	tg L
Ag. 3	Gozd	372		Radom 2, Dęblin — Skarżysko-Kamienna	L	57—39		Kl. Radom	Lb.	
Ag. 3	Gozdowo	228		Sierpc	L	43—27		Wr. Sierpc	Wr.	
Ag. 2	Gozdzików	303		Radom 2	L	57—33		Kl. Opoczno	Lb.	Urzędowa- nie jedno- razowe od 8—15 g.
Ag. 3	Gójsk	203		Sierpc — Lubicz	L	41—26		Wr. Sierpc	Wr.	
Ag. 2	Góra k. Jarocina poznańskiego	59		Jarocin — Leszno	L	50—11		Pz. Jarocin	Pz.	
IV	Góra Kalwarja	346		Warszawa — Piaseczno — Góra Kalwarja	C	51—37		Wr. Grójec	Wr.	
Ag. 3.	Góra św. Małgorzaty	203		Łęczycza	L	50—25		Łd. Łęczycza	Wr.	
pośred.	Góra śląska			Pszczyna	L/2	73—21		śl. Pszczyna	Kt.	
pośred.	Góra k. Wejherowa			Wejherowo	L/2	21—17		Pm. Morski	Bd.	
pośred.	Górale			Konojady pomorskie	L/2	35—24		Pm. Brodnica	Bd.	
st. k.	Górecko Senderki			Rejowiec — Rawa Ruska	F			Lb. Biłgoraj		
pośred.	Górki Wielkie	152		Skoczów				śl. Cieszyn	Kt.	
pośred.	Górki Zagajne			Żnin	L/2	40—13		Pz. Szubin	Pz.	
Ag. 1	Górna Grupa			Grudziądz — Laskowice	L	34—21		Pm. Świecie	Bd.	
pośred.	Górno			Sokołów k. Rzeszowa				Lw. Kolbuszowa	Lw.	
pośred.	Górsk			Rozgarty	L/2	39—19		Pm. Toruń	Bd.	
Ag. 3.	Góry Mokre	260		Przedbórz, Skarżysko-Kamienna—Koluszki	L	61—29		Kl. Końskie	Lb.	
Ag. 1	Górzno	225		Radoszki, Działdowo — Brodnica	L	37—27		Pm. Brodnica	Bd.	

Klasa, stopień i rodzaj jednostki eksploatacyjnej	N A Z W A urzędu, agencji, oddziału, pośrednictwa lub stacji kolejowej	Numer pola paczkowego	Strefa paczkowa	Punkt wymiany i odcinek kolejowy	Godziny służbowe w dziale teleko- munikacyjnym	Numer sytuacyjny pola dla telefonu	Strefa telefoniczna	Województwo i Starostwo	Dyrekcja Okręgu P. i T.	U w a g i
1	2	3	4	5	6	7	8	9	10	11
pośred.	Górzno leśniczówka			Górzno	L/2	37—27		Pm. Brodnica	Bd.	
pośred.	Grab			Krempna				Kr. Jasło	Kr.	
Ag. 3	Grabica	211		Piotrków trybunalski	L	56—26		Łd. Piotrków	Wr.	
Ag. 2	Grabie	127		Ośniszczewko, Toruń— Gniezno	L	41—20		Pm. Toruń	Pz.	
Ag. 2	Grabiny	380		Tarnów — Rzeszów	L	72—39		Kr. Ropczyce	Kr.	
pośred.	Grabionna			Miasteczko n. Notecią	L/2	38—10		Pz. Wyrzysk	Bd.	
Ag. 3	Grabków	282		Końskie, Koluszki — Skarżysko-Kamienna	L	59—31		Kl. Końskie	Lb.	Urządowanie jednorazowe od 8 — 15 g
Ag. 3	Grabowa	698		Busk k. Lwowa		71—62		Tr. Kamionka Strumiłowa	Lw	
Ag. 1	Grabowiec	564		Miaczyn, Zawada — Włodzimierz	C	63—53		Lb. Hrubieszów	Lb.	
Ag. 1	Grabownica Starzeńska	429		Brzozów, Jasło — Za- górz	L	76—44		Lw. Brzozów	Lw.	
pośred.	Grabowo k. Lubawy			Lubawa	L/2	33—28		Pm. Lubawa	Bd.	
pośred.	Grabowo k. Starogardu			Starogard	L/2	30—20		Pm. Starogard	Bd.	
Ag. 2	Grabowo k. Łomży	408		Łomża — Grajewo	L	34—44		Bł. Szczuczyn	Wr.	
Ag. 2	Grabowo pomorskie	96		Liniewo, Kościerzyna — Skarszewy	L	26—17		Pm. Kościerzyna	Bd.	
V	Grabów k. Łęczycy	159		Łęczycza, Kutno — Łódź	C	49—22		Łd. Łęczycza	Wr.	
V	Grabów n. Prosną	111		Ostrów wielkopolski	L	56—17		Pz. Kępno	Pz.	
Ag. 3	Grabów Stary	373		Zwoleń, Dęblin — Skar- żysko-Kamienna	L	58—40		Kl. Kozienice	Lb.	
III	<u>Grajewo</u>	432		Białystok — Grajewo	N	32—46		Bł. Szczuczyn	Wr.	F*
Ag. 1	Gralewo	248		Płońnica st. k., Działdo- wo — Brodnica n. Dr.	L	36—29		Pm. Działdowo	Bd.	
pośred.	Granica			Chełmno	L/2	35—20		Pm. Chełmno	Bd.	
Ag. 3	Granowiec	69		Ostrów Wlkp. — Pa- włów	L	56—13		Pz. Ostrów	Pz.	
Ag. 1	Granowo	17		Poznań — Wolsztyn	L	47—06		Pz. Nowy To- myśl	Pz.	



Klasa, stopień i rodzaj jednostki eksploatacyjnej	N A Z W A urzędu, agencji, oddziału, pośrednictwa lub stacji kolejowej	Numer pola paczkowego	Strefa paczkowa	Punkt wymiany i odcinek kolejowy	Godziny służbowe w dziale teleko- munikacyjnym	Numer sytuacyjny pola dla telefonu	Strefa telefoniczna	Województwo i Starostwo	Dyrekcja Okręgu P. i T.	U w a g i
1	2	3	4	5	6	7	8	9	10	11
Ag. 3	Grauzyszki	795		Oszmiana 1, Wilno — Mołodeczno	L	24—67		Wl. Oszmiana	Wl.	Urzędowa- nie jedno- razowe od 8—15 g.
pośred.	Gregorowce			Bielsk podlaski				Bł. Bielsk	Wr.	F
Ag. 2	Grębków k. Kałuszyna	391		Kałuszyn	L	48—42		Lb. Węgrów	Wr.	
Ag. 3	Grębocin	154		Popowo Toruńskie st. k., Toruń — Kowa- lewo	L	39—21		Pm. Toruń	Bd.	
Ag. 2	Gręboszów	310		Żabno k. Tarnowa, Tarnów — Szczucin	L	70—34		Kr. Dąbrowa	Kr.	
Ag. 2	Grębów	400		Dębica — Rozwadów	L	66—42		Lw. Tarnobrzeg	Lw.	F
pośred.	Grobla			Bochnia				Kr. Bochnia	Kr.	
Ag. 3	Grocholice	212		Bełchatów	L	58—25		Łd. Piotrków	Wr.	
pośred.	Grochowce			Przemyśl 1				Lw. Przemyśl	Lw.	
I	<b>Grodno, Urząd telefo- niczno - telegraficzny (ul. Orzeszkowej 9)</b>	—		— —	N	32—55		Bł. Grodno	Wl.	
II	<b>Grodno 1 (ul. Orzeszko- wej 9)</b>	579		Grodno 2, Białystok — Wilno		32—55		Bł. Grodno	Wl.	
IV	Grodno 2 (dw. kol.)	579		Białystok — Wilno	C	32—55		Bł. Grodno	Wl.	F*
Ag. 1	Grodno 3 (ul. Łososian- ka)	579		Grodno 1	L	32—55		Bł. Grodno	Wl.	Urzędowa- nie jedno- razowe od 8—15 g.
Ag. 3	Grodowice	513		Chyrów — Sambor	L	78—49		Lw. Sambor	Lw.	
V	Grodziec k. Będzina	193		Będzin 1, Żąbkowice — Sosnowiec	N	69—23		Kl. Będzin	Kr.	tg. i roz- mównica w/g L
pośred.	Grodziec k. Czerwińska n. Wisłą	—		Czerwińsk n. Wisłą				Wr. Płońsk	Wr.	
Ag. 1	Grodziec k. Konina	86		Konin	L	50—16		Łd. Konin	Wr.	
Ag. 3	Grodziec na Śląsku	172		Grodziec Śl. st. k., Biel- sko — Cieszyn	L	75—21		Śl. Bielsko	Kt.	F, urzędo- wanie jedenrazowe od 8—15 g.
II	Grodzisk Mazowiecki, Urząd radiotelegra- ficzny	—				—		Wr. Błonie	Wr.	
III	<b>Grodzisk Mazowiecki</b>	299		Warszawa — Skiernie- wice	N/2	49—33		Wr. Błonie	Wr.	F*

Klasa, stopień i rodzaj jednostki eksploatacyjnej	N A Z W A urzędu, agencji, oddziału, pośrednictwa lub stacji kolejowej	Numer pola paczkowego	Strefa paczkowa	Punkt wymiany i odcinek kolejowy	Godziny służbowe w dziale teleko- munikacyjnym	Numer sytuacyjny pola dla telefonu	Strefa telefoniczna	Województwo i Starostwo	Dyrekcja Okręgu P. i T.	U w a g i
1	2	3	4	5	6	7	8	9	10	11
III	Grodzisk poznański	17		Poznań — Wolsztyn	C	47—05		Pz. Nowy To- myśl	Pz.	
Ag. 3	Grodzisk k. Siemiatycz	467		Siemiatycze	L	44—48		Bł. Bielsk	Wr.	
st. k.	Grodzisko Dolne			Rozwadów — Prze- worsk	F			Lw. Łańcut		
pośred.	Grodzisko n. Prosną			Pleszew	L/2	51—15		Pz. Jarocin	Pz.	
Ag. 2	Grodzisko k. Przewor- ska	451		Rozwadów — Prze- worsk	L	71—46		Lw. Łańcut	Lw.	
Ag. 2	Gromadno	44		Kcynia	L	39—12		Pz. Szubin	Pz.	
pośred.	Gromadno k. Wyrzyska			Falmierowo	L/2	37—11		Pz. Wyrzysk	Bd.	
Ag. 3	Gromnik	334		Tarnów — Stróże	L	74—36		Kr. Tarnów	Kr.	F
Ag. 3	Grotniki	185		Łódź — Kutno	L	52—24		Łd. Łęczycza	Wr.	
V	Gródek k. Białegostoku	552		Waliły st. k., Biały- stok — Wołkowysk	L	38—54		Bł. Białystok	Wr.	
pośred.	Gródek n. Dunajcem			Zbyszyce				Kr. Nowy Sącz	Kr.	
pośred.	Gródek k. Grybowa			Grybów				Kr. Gorlice	Kr.	
III	<u>Gródek Jagielloński</u>	600		Lwów — Przemyśl	N	75—55		Lw. Gródek Jagielloński	Lw.	F
V	Gródek k. Mołodeczna	960		Olechnowicze, Mołodeczno — Olechnowicze	L	25—75		Wł. Mołodeczno	Wł.	
Ag. 3	Gródkki	248		Przema st. k., Działdowo — Brodnica	L	37—29		Pm. Działdowo	Bd.	
III	<u>Grójec</u>	323		Warszawa — Nowe Miasto n. Pilicą	N/2	52—35		Wr. Grójec	Wr.	
Ag. 1	Gruczno	100		Parlin st. k., Bydgoszcz — Laskowice	L	35—18		Pm. Świecie	Bd.	
Ag. 1	Grudusk	294		Mława — Przasnysz	L	39—33		Wr. Ciechanów	Wr.	
I	<b>Grudziądz, Urząd telefoniczno-telegraficzny (ul. Mickiewicza 31)</b>	—		—	N	34—21		Pm. Grudziądz (miasto)	Bd.	
II	<u>Grudziądz 1</u> (ul. Mickiewicza 31)	152		Warszawa — Grudziądz — Laskowice		34—21		Pm. Grudziądz (miasto)	Bd.	
IV	Grudziądz 2 (ul. Dworcowa 45)	152		Warszawa — Grudziądz — Laskowice	L	34—21		Pm. Grudziądz (miasto)	Bd.	F*, wyłącz- nie nadaw- czy.

Klasa, stopień i rodzaj jednostki eksploatacyjnej	N A Z W A urzędu, agencji, oddziału, pośrednictwa lub stacji kolejowej	Numer pola paczkowego	Strefa paczkowa	Punkt wymiany i odcinek kolejowy	Godziny służbowe w dziale teleko- munikacyjnym	Numer sytuacyjny pola dla telefonu	Strefa telefoniczna	Województwo i Starostwo	Dyrekcja Okręgu P. i T.	U w a g i
1	2	3	4	5	6	7	8	9	10	11
Oddział	Grudziądz 4 (ul. Lipo- wa 37)	152		Grudziądz 1	L	34—21		Pm. Grudziądz (miasto)	Bd.	wyłącznie nadawczy
Ag. 3	Grupa	152		Grudziądz — Laskowi- ce	L	34—21		Pm. Świecie	Bd.	
pośred.	Gruta	176		Mełno	L/2	34—23		Pm. Grudziądz	Bd.	
IV	Grybów	335		Tarnów — Stróże — Nowy Sącz	C	77—36		Kr. Nowy Sącz	Kr.	F, tg. L
Ag. 3	Grylewo	45		Kcynia — Wągrowiec	L	40—11		Pz. Wągrowiec	Pz.	
Ag. 2	Grzebienisko	16		Poznań 3	L	45—06		Pz. Szamotuły	Pz.	
Ag. 1	Grzegorzew	159		Barłogi st. k., Kutno— Września	L	48—21		Łd. Koło	Wr.	
Ag. 3	Grzegorzewice	352		Ostrowiec Kielecki, — Skarżysko Kamien- na — Tarnobrzeg	L	63—37		Kl. Opatów	Lb.	
pośred.	Grzybno k. Unisławia			Unisław	L/2	37—19		Pm. Chełmno	Bd.	
Ag. 3	Grzybowica	658		Myszów k. Włodzimie- rza, Sokal — Wło- dzimierz	L	65—59		Wl. Włodzimierz	Lb.	
pośred.	Grzybowski młyn			Kościerzyna	L/2	27—16		Pm. Kościerzyna	Bd.	
IV	Grzymałów	905		Borki Wielkie — Grzy- małów	C	79—72		Tr. Skalał	Lw.	
Ag. 3	Grzymiszew	108		Turek	L	50—18		Łd. Konin	Wr.	
Ag. 2	Gudogaje	793		Wilno — Mołodeczno	L	21—68		Wl. Oszmiana	Wl.	F
Ag. 3	Gudziewicze	610		Łunna, Grodno — Mo- sty	L	35—57		Bł. Grodno	Wl.	
Ag. 3	Gulcz	14		Czarnków — Drawski Młyn	L	40—05		Pz. Czarnków	Pz.	
Ag. 2	Gułtowy	48		Września — Poznań	L	46—11		Pz. Środa	Pz.	
Ag. 3	Gusztyn	949		Skała n. Zbruczem, Wygnanka — Iwanie Puste	L	84—73		Tr. Borszczów	Lw.	
Ag. 3	Gutowiec	76		Chojnice — Czersk	L	31—15		Pm. Chojnice	Bd.	
IV	Gwoździec	826		Kołomyja — Horoden- ka	L	87—67		St. Kołomyja	Lw.	F

Klasa, stopień i rodzaj jednostki eksploatacyjnej	N A Z W A urzędu, agencji, oddziału, pośrednictwa lub stacji kolejowej	Numer pola paczkowego	Strefa paczkowa	Punkt wymiany i odcinek kolejowy	Godziny służbowe w dziale teleko- munikacyjnym	Numer sytuacyjny pola dla telefonu	Strefa telefoniczna	Województwo i Starostwo	Dyrekcja Okręgu P. i T.	U w a g i
1	2	3	4	5	6	7	8	9	10	11
pośred. Ag. 3	Gzin Gzy	318		Dąbrowa Chełmińska Pułtusk	L/2 C	37—18 42—36		Pm. Chełmno Wr. Pułtusk	Bd. Wr.	

Klasa, stopień i rodzaj jednostki eksploatacyjnej	N A Z W A urzędu, agencji, oddziału, pośrednictwa lub stacji kolejowej	Numer pola paczkowego	Strefa paczkowa	Punkt wymiany i odcinek kolejowy	Godziny służbowe w dziale teleko- munikacyjnym	Numer sytuacyjny pola dla telefonu	Strefa telefoniczna	Województwo i Starostwo	Dyrekcja Okregu P. i T.	U w a g i
1	2	3	4	5	6	7	8	9	10	11
	<b>H.</b>									
Ag. 2	Haczów n. Wisłokiem	405		Wróblik Szlachecki, Jasio — Zagórz	L	76—42		Lw. Brzozów	Lw.	
Ag. 2	Hadyńkowce	907		Czortków — Kopy- czyńce	L	82—72		Tr. Kopyczyńce	Lw.	F
st. k.	Hajduki			Katowice — Lubliniec	F			śl. Świętochło- wice		
III	Hajduki Wielkie	169		1) Katowice 1, 2) Haj- duki st. k., Katowi- ce — Hindenburg	C	69—21		śl. Świętochło- wice	Kt.	
IV	Hajnówka	554		Czeremcha — Wołko- wysk	N	42—53		Bł. Bielsk	Wr.	F
Ag. 2	Halemba	170		Nowa Wieś śl. st. k., Katowice Ligota — Gierałtowice	L	70—21		śl. Katowice	Kt.	
IV	Halicz	741		Lwów — Halicz — Za- lucze	C	31—63		St. Stanisławów	Lw	F
Ag. 3	Hałuszczyńce	904		Skałat, Borki Wielkie — Grzymałów	L	76—71		Tr. Skałat	Lw.	
IV	Hancewicze	927		Baranowicze — Łuni- niec	C	41—73		Pl. Łuniniec	Wl.	F
Ag. 3	Hanna	559		Domaczewo, Brześć n. Bug. — Chełm	L	53—53		Lb. Włodawa	Lb.	Urzędowanie jedenrazowe od 8—15 g.
pośred.	Hańczowa			Uście Ruskie				Kr. Gorlice	Kr.	
Ag. 3	Hańsk	561		Włodawa 1, Brześć n. Bug. — Chełm	L	57—53		Lb. Włodawa	Lb.	
Ag. 3	Harkłowa	269		Nowy Targ, Chabów- ka — Zakopane		78—30		Kr. Nowy Targ	Kr.	
pośred.	Hartfeld			Gródek Jagielloński				Lw. Gródek Jagielloński	Lw.	
pośred.	Hawryłówka			Tarnowica Leśna				St. Nadwórna	Lw.	
pośred.	Hażlach			Cieszyn				śl. Cieszyn	Kt.	
IV	Hel	145		Puck — Hel	C	22—22		Pm. Morski	Bd.	
V	Henryków k. Warsza- wy	320		Warszawa 2	C	47—36		Wr. Warszawa	Wr.	

Klasa, stopień i rodzaj jednostki eksploatacyjnej	N A Z W A urzędu, agencji, oddziału, pośrednictwa lub stacji kolejowej	Numer pola paczkowego	Strefa paczkowa	Punkt wymiany i odcinek kolejowy	Godziny służbowe w dziale teleko- munikacyjnym	Numer sytuacyjny po'a dla telefonu	Strefa telefoniczna	Województwo i Starostwo	Dyrekcja Okregu P. i T.	U w a g i
1	2	3	4	5	6	7	8	9	10	11
Ag. 1	Herby k. Lublińca	167		Herby Śląskie st. k., Lubliniec — Często- chowa — Tarnowskie Góry — Kępno	L	64—21		śl. Lubliniec	Kt.	
st. k.	Herby Stare			Częstochowa — Lubli- niec	F			śl. Lubliniec		
Ag. 2	Hermanowicze	994		Łużki, Mołodeczno — Zahacie	L	11—78		wł. Dżisna	wł.	
st. k.	Hinowice			Lwów — Podhajce	F			Tr. Brzeżany		
Ag. 1	Hłuboczek Wielki	863		Krasne k. Lwowa — Tarnopol	L	76—69		Tr. Tarnopol	Lw.	F
pośred.	Hnilcze			Horożanka				Tr. Podhajce	Lw.	
Ag. 1	Hnizdyczów — Kocha- wina	665		Stryj — Chodorów	L	79—59		St. Żydaczów	Lw.	F
Ag. 3	Hoczew k. Leska	455		Lesko, Chyrów — Za- górz	L	79—45		Lw. Lesko	Lw.	
V.	Hołuciszki	873		Wilno—Królewsczyzna	L	14—72		wł. Święciany	wł.	
Ag. 1	Holszany	837		Bohdanów, Tida—Mo- łodeczno	L	25—69		wł. Oszmiana	wł.	
Ag. 3	Hołhocze	781		Podhajce, Lwów—Pod- hajce	L	81—66		Tr. Podhajce	Lw.	
Ag. 1	Hołoby	731		Kowel — Kiwerce	C	60—64		wł. Kowel	Lb.	F
st. k.	Hołosków			Stanisławów — Koło- myja	F			St. Tłumacz		
Ag. 3	Hołowno	622		Luboml, Rejowiec — Kowel	L	58—57		wł. Luboml	Lb.	
Ag. 3	Hołubicze	1022		Podswile, Królewsczy- zna — Zahacie	L	14—80		wł. Dżisna	wł.	
pośred.	Hołynka k. Nieświeża			Siniawka	L/2	39—73		Nw. Nieśwież	wł.	
Ag. 3	Hołynka k. Słonima	719		Dereczyn, Wołkowysk — Baranowicze	L	36—63		Nw. Słonim	wł.	Urzędowa- nie jedno- razowe od 8—15 g.
Ag. 3	Hołynka k. Sopoćkiń	548		Sopoćkinie	L	31—53		Bł. Augustów	Wr.	
Ag. 3	Hołynka k. Wołkowy- ska	612		Wielka Brzostowica, Białystok — Wołko- wysk	L	37—55		Bl. Grodno	wł.	
Ag. 2	Hołyń	667		Stryj — Stanisławów	L	83—60		St. Kałusz	Lw.	

Klasa, stopień i rodzaj jednostki eksploatacyjnej	N A Z W A urzędu, agencji, oddziału, pośrednictwa lub stacji kolejowej	Numer pola paczkowego	Strefa paczkowa	Punkt wymiany i odcinek kolejowy	Godziny służbowe w dziale telekomunikacyjnym	Numer sytuacyjny pola dla telefonu	Strefa telefoniczna	Województwo i Starostwo	Dyrekcja Okręgu P. i T.	U w a g i
1	2	3	4	5	6	7	8	9	10	11
pośred.	Honczary			Niemen	L/2	31—65		Nw. Lida	Wl.	
Ag. 2	Hopowo	95		Somonino st. k., Kościerzyna — Kartuzy	L	25—18		Pm. Kartuzy	Bd.	
IV	<u>Horochów 1</u> (ul. Kościelna 16)	734		Kiwerce — Lwów	N	66—63		Wl. Horochów	Lb.	
Ag. 3	Horochów 2 (dw. kol.)	734		Kiwerce — Lwów	L	66—63		Wl. Horochów	Lb.	F
Ag. 2	Horodec k. Kobrynia	687		Horodec st. k., Brześć n. Bugiem — Pińsk	L	48—61		Pl. Kobryń	Wl.	
III	<u>Horodenka</u>	868		Kołomyja — Zaleszczyki	C	86—69		St. Horodenka	Lw.	
Ag. 2	Horodło	624		Uściług, Zawada — Włodzimierz	L	62—57		Lb. Hrubieszów	Lb.	
Ag. 2	Horodnica	947		Husiatyn	L	80—73		Tr. Kopyczyńce	Lw.	
pośred.	Horodno k. Lidy			Bastuny 2	L/2	27—63		Nw. Lida	Wl.	
Ag. 3	Horodno k. Stolina	932		Terebieżów, Łuniniec — Sarny	L	51—74		Pl. Stolin	Wl.	Jednorazowe urzędowanie od 8—15 g.
V	Horodyszcze k. Baranowicz	842		Baranowicze 1	L	35—69		Nw. Baranowicze	Wl.	
Ag. 3	Horodyszcze k. Pińska	890		Brześć n. Bugiem — Łuniniec	L	48—72		Pl. Pińsk	Wl.	
IV	Horodziej	924		Baranowicze — Stołpce	C*	35—73		Nw. Nieśwież	Wl.	*) do godziny 22
Ag. 2	Horodźki	878		Lida — Mołodeczno	L	25—71		Nw. Wołożyn	Wl.	F, urzędowanie jednorazowe od 8—15 g.
Ag. 1	Horożanka	741		Halicz	L	81—64		Tr. Podhajce	Lw.	
Ag. 2	Horyniec	568		Jarosław — Rawa Ruska	L	70—53		Lw. Lubaczów	Lw.	F
Ag. 3	Horynka	819		Krzemieniec 1, Dubno — Krzemieniec	L	72—70		Wl. Krzemieniec	Lb.	
Ag. 1	Horyń	973		Horyń st. k., Łuniniec — Sarny	L	51—76		Pl. Stolin	Wl.	Jednorazowe urzędowanie od 8—15 g.
V	Hoszcza	980		Równe Woł. 1, Kowel — Równe	L	64—76		Wl. Równe	Lb.	
Ag. 3	Hoża	578		Grodno 1	L	30—55		Bł. Grodno	Wl.	Jednorazowe urzędowanie od 8—15 g.

Klasa, stopień i rodzaj jednostki eksploatacyjnej	N A Z W A urzędu, agencji, oddziału, pośrednictwa lub stacji kolejowej	Numer pola paczkowego	Strefa paczkowa	Punkt wymiany i odcinek kolejowy	Godziny służbowe w dziale teleko- munikacyjnym	Numer sytuacyjny pola dla telefonu	Strefa telefoniczna	Województwo i Starostwo	Dyrekcja Okręgu P. i T.	U w a g i
1	2	3	4	5	6	7	8	9	10	11
Ag. 3/1*)  III	Hrebenów  <u>Hrubieszów</u>	575  594		Stryj — Ławoczne  Zawada — Włodzimierz	L/BC  N/2	84—54  63—56		St. Stryj  Lb. Hrubieszów	Lw.  Lb.	L. F, Ag. 1*) na czas sezonu t. j. od 1/6 do 30/9.
pośred.	Hruszów			Dobrowlany				Lw. Drohobycz	Lw.	
Ag. 3	Hruszów k. Lubaczowa	568		Lubaczów, Jarosław — Rawa Ruska	L	71—53		Lw. Jaworów	Lw.	
Ag. 3	Hrudzowo	915		Postawy, Wilno—Kró- lewszczyzna	L	16—74		Wł. Postawy	Wł.	
Ag. 3	Hrycewicze	926		Kleck, Baranowicze — Stołpce	L	38—74		Nw. Nieśwież	Wł.	Urzędowanie od 8—12 i od 14—17 g.
st. k.	Hucisko			Sucha — Żywiec	F			Kr. Żywiec		
Ag. 3	Hucisko k. Żywca	221		Jeleśnia	L	76—25		Kr. Żywiec	Kr.	
Ag. 3	Hulcza Czeska	940		Zdołbunów	L	66—73		Wł. Zdołbunów	Lb.	
V	Husiatyn	947		Kopyczyńce — Husia- tyn	C	81—74		Tr. Kopyczyńce	Lw.	F
Ag. 2	Hussaków	512		Przemysł 1	L	76—50		Lw. Mościska	Lw.	
Ag. 3	Huszczka	592		Dorohusk, Rejowiec — Kowel	L	58—55		Wł. Luboml	Lb.	Urzędowanie jedenrazowe od 8—15 g.
Ag. 3	Huta k. Czarnkowa	22		Ciężyń st. k., Rogoźno — Czarnków	L	40—07		Pz. Czarnków	Pz.	
Ag. 3	Huta Krzeszowska	449		Biłgoraj, Rejowiec — Rawa Ruska	L	67—46		Lb. Biłgoraj	Lb.	Urzędowanie jedenrazowe od 8—15 g.
Ag. 3	Huta k. Starogardu	98		Czarna Woda st. k., Tczew — Chojnice	L	30—18		Pm. Starogard	Bd.	
Ag. 3	Huta Stepańska	895		Stepań, Równe — Sar- ny	L	59—72		Wł. Kostopol	Lb.	
Ag. 3	Hyżne k. Dynowa	427		Jawornik Polski, Prze- worsk — Dynów	L	73—44		Lw. Rzeszów	Lw.	



Klasa, stopień i rodzaj jednostki eksploatacyjnej	N A Z W A urzędu, agencji, oddziału, pośrednictwa lub stacji kolejowej	Numer pola paczkowego	Strefa paczkowa	Punkt wymiany i odcinek kolejowy	Godziny służbowe w dziale teleko- munikacyjnym	Numer sytuacyjny pola dla telefonu	Strefa telefoniczna	Województwo i Starostwo	Dyrekcja Okręgu P. i T.	U w a g i
1	2	3	4	5	6	7	8	9	10	11
	<b>I.</b>									
V	Ignalino	831		Wilno — Dukszy — Turmont	L	12—69		Wl. Święciany	Wl.	F.
Ag. 2	Igołomia	288		Kraków Pleszów — Kocmyrzów	L	71—31		Kl. Miechów	Kr.	
Ag. 3	Ihrowica	862		Hłuboczek Wielki, Krasne — Tarnopol	L	75—59		Tr. Tarnopol	Lw.	
V	Ilja	1000		Wilejka — Mołodecz- no — Królewsczyzna	L	22—77		Wl. Wilejka	Wl.	tf. tg. 8—18 godz.
Ag. 3	Iławcze	935		Skałat	L	78—71		Tr. Trembowla	Lw.	
Ag. 2	Iłowiec	26		Poznań — Leszno	L	49—08		Pz. Śrem	Pz.	
V	Iłowo k. Działdowa	272		Nasielsk — Działdowo	L	33—31		Pm. Działdowo	Bd.	
Ag. 3	Iłowo k. Sępólna	42		Sępólno	L	34—12		Pm. Sępólno	Bd.	
Ag. 1	Iłów k. Sochaczewa	253		Sochaczew 1, Warsza- wa — Łowicz	L	47—29		Wr. Sochaczew	Wr.	
V	Iłża	351		Radom 1, Dęblin — Skarżysko-Kamienna	C	60—38		Kl. Iłża	Lb.	
V	Imielin	194		Katowice — Oświęcim	C	71—23		Śl. Pszczyna	Kt.	
V	Indura	580		Grodno 1, Białystok — Wilno	L	34—55		Bł. Grodno	Wl.	
Ag. 2	Inowłódz	281		Tomaszów Mazowie- cki 1, Koluszki — Skarżysko - Kamienna	L	56—31		Wr. Rawa Ma- zowiecka	Wr.	
I	Inowrocław, Urząd te- lefoniczno-telegraficz- ny (ul. Król. Jadwigi 13)	—			N	42—18		Pz. Inowrocław (miasto)	Pz.	
II	<u>Inowrocław 1</u> (ul. Król. Jadwigi 13)	104		Toruń—Inowrocław — Poznań		42—18		Pz. Inowrocław (miasto)	Pz.	
IV	Inowrocław 2 (dw. kol.).	104		Toruń—Inowrocław — Poznań	L	42—18		Pz. Inowrocław (miasto)	Pz.	F*, wyłą- czenie nada- wczy
IV	Inowrocław 3 (Małwy)	104		Inowrocław 1	L	42—18		Pz. Inowrocław (miasto)	Pz.	
IV	Irena	395		Dęblin st. k., Warsza- wa — Dęblin	N	56—42		Lb. Puławy	Lb.	

Klasa, stopień i rodzaj jednostki eksploatacyjnej	N A Z W A urzędu, agencji, oddziału, pośrednictwa lub stacji kolejowej	Numer pola paczkowego	Strefa paczkowa	Punkt wymiany i odcinek kolejowy	Godziny służbowe w dziale teleko- munikacyjnym	Numer sytuacyjny pola dla telefonu	Strefa telefoniczna	Województwo i Starostwo	Dyrekcja Okręgu P. i T.	U w a g i
1	2	3	4	5	6	7	8	9	10	11
V	Istebna	173		Głębcze st. k., Gole- szów — Wisła -- Głębcze	C	77—21		śl. Cieszyn	Kt.	
V	Iwacewicz	762		Brześć n. Bugiem—Ba- ranowicze	L	42—65		pl. Kosów	Wl.	F
st. k.	Iwaczkow			Zdołbunów — Mogila- ny	F			Wł. Zdołbunów		
Ag. 1	Iwanicze	658		Iwanicze k. Sokala, Lwów — Kowel	L	65—60		Wł. Włodzimierz	Lb.	
st. k.	Iwanicze k. Sokala			Krystynopol — Kowel	F			Wł. Włodzimierz		
st. k.	Iwanie Puste			Węgnanka — Iwanie Puste	F			Tr. Borszczów		
Ag. 1	Iwaniska	353		Opatów Kielecki, Skarżysko - Kamien- na — Tarnobrzeg	L	65—33		Kl. Opatów	Lb.	
Ag. 2	Iwanowice n. Prosną	110		Błaszki, Łódź—Ostrów Wlkp.	L	54—18		Łd. Kalisz	Wr.	Urzędowa- nie jedno- razowe od 8—15 g.
Ag. 3	Iwanowice k. Słom- nik	265		Słomniki, Miechów — Kraków		70—29		Kl. Miechów	Kr.	
Ag. 3	Iwanówka k. Trembo- wli	905		Trembowla, Tarnopol— Kopyczyńce	L	79—71		Tr. Trembowla	Lw.	
Ag. 3	Iwańczany	862		Zbaraż, Tarnopol — Zbaraż	L	74—69		Tr. Zbaraż	Lw.	
Ag. 3	Iwiec k. Tucholi	99		Wierzchucin Stary st. k., Chojnice — Las- kowice	L	33—17		Pm. Tuchola	Bd.	
V	Iwieniec	921		Wołożyn, Lida — Kró- lewszczyzna	L	28—74		Nw. Wołożyn	Wl.	
V	Iwje k. Lidy	797		Gawja st. k., Lida — Mołodeczno	L	28—67		Nw. Lida	Wl.	Jednorazo- we urzędo- wanie od 8 do 15 g.
Ag. 3	Iwkowa	312		Tymowa, Kraków — Tarnów		75—33		Kr. Brzesko	Kr.	
V	Iwonicz	405		Jasło — Zagórz	C	77—42		Lw. Krosno	Lw.	F
Ag. 2	Izabelin	645		Wołkowysk 1, Warsza- wa — Wołkowvsk— Lida	L	33—60		Bł. Wołkowysk	Wl.	Jednorazo- we urzędo- wanie od 8 do 15 g.
pośred.	Izabelin k. Warszawy			Warszawa 27				Wr. Warszawa	Wr.	
st. k.	Izbica			Rejowiec — Zawada	F			Lb. Krasnystaw		

Klasa, stopień i rodzaj jednostki eksploatacyjnej	N A Z W A urzędu, agencji, oddziału, pośrednictwa lub stacji kolejowej	Numer pola paczkowego	Strefa paczkowa	Punkt wymiany i odcinek kolejowy	Godziny służbowe w dziale teleko- munikacyjnym	Numer sytuacyjny pola dla telefonu	Strefa telefoniczna	Województwo i Starostwo	Dyrekcja Okręgu P. i T.	U w a g i
1	2	3	4	5	6	7	8	9	10	11
IV	Izbica Kujawska	158		Koło	C	46—21		Łd. Koło	Wr.	
V	Izbica n. Wieprzem	534		Rejowiec — Rawa Ru- ska	C	63—51		Lb. Krasnystaw	Lb.	
Ag. 3	Izdebki	428		Brzozów, Jasło — Za- górz		75—44		Lw. Brzozów	Lw.	
Ag. 2	Izdebnik k. Kalwarji Zebrzydowskiej	244		Kalwarja Zeb. 2, Kra- ków — Sucha	L	74—27		Kr. Wadowice	Kr.	
pośred.	Iża			Kurzeniec	L/2	20—73		Wl. Wilejka	Wl.	
Ag. 2	Iżów	624		Zawada — Włodzimierz	L	63—58		Wl. Włodzimierz	Lb.	

Klasa, stopień i rodzaj jednostki eksploatacyjnej	N A Z W A urzędu, agencji, oddziału, pośrednictwa lub stacji kolejowej	Numer pola paczkowego	Strefa paczkowa	Punkt wymiany i odcinek kolejowy	Godziny służbowe w dziale telekomunikacyjnym	Numer sytuacyjny pola dla telefonu	Strefa telefoniczna	Województwo i Starostwo	Dyrekcja Okręgu P. i T.	U w a g i
1	2	3	4	5	6	7	8	9	10	11
<b>J.</b>										
Ag. 3	Jabłonka Kościelna	436		Zambrów	L	40—45		Bł. Wysokie Mazowieckie	Wr.	
V	Jabłonka orawska	246		Czarny Dunajec, Nowy Targ — Suchahora	L	78—27		Kr. Nowy Targ	Kr.	
pośred.	Jabłonka Stara			Miedzichowo	L/2	45—02		Pz. Nowy Tomysł	Pz.	
st. k.	Jabłonna			Warszawa — Nasielsk	F			Wr. Warszawa		
Ag. 2	Jabłonna Lacka	433		Sokołów podlaski, Siedlce — Małkinia	L	45—46		Lb. Sokołów	Wr.	
Ag. 2	Jabłonna k. Nowego Tomysła	10		Nowy Tomysł, Poznań—Zbąszyń	L	47—03		Pz. Wolsztyn	Pz.	
IV	Jabłonna k. Warszawy	320		Warszawa 2	N	46—35		Wr. Warszawa	Wr.	tg. i rozmównica w/g N/2
IV	Jabłonowo pomorskie	176		Brodnica — Jabłonowo Pomorskie — Grudziądz	C	35—24		Pm. Brodnica	Bd.	F
V	Jabłonów k. Kołomyji	785		Kołomyja	L	89—65		St. Kołomyja	Lw.	
Ag. 2	Jabłoń	500		Parczew	L	53—50		Lb. Radzyń	Wr.	
Ag. 3	Jabłowo k. Starogardu	121		Jabłowo st. k., Skórcz—Starogard	L	29—20		Pm. Starogard	Bd.	
pośred.	Jaciążek			Płoniawy	L/2	40—36		Wr. Maków Mazowiecki	Wr.	
st. k.	Jackowice			Łowicz — Kutno	F			Wr. Łowicz		
Ag. 2	Jaćmierz	429		Zarszyn, Jasło — Zagórz	L	77—43		Lw. Sanok	Lw.	
Ag. 3	Jadowniki k. Brzeska	311		Słotwina k. Brzeska, Kraków — Tarnów		73—33		Kr. Brzesko	Kr.	
Ag. 3	Jadowniki k. Żnina	81		Inowrocław — Damasławek	L	41—15		Pz. Żnin	Pz.	
V	Jadów	366		Urle st. k., Tuszcz — Małkinia	L	45—40		Wr. Radzymin	Wr.	
pośred.	Jagiellonów			Wilno 1				Wl. Wilno—Troki	Wl.	
IV	Jagielnica	907		Czortków—Zaleszczyki	C	83—71		Tr. Czortków	Lw.	F
pośred.	Jagodowo			Maksymilianowo	L/2	37—16		Pz. Bydgoszcz	Bd.	

Klasa, stopień i rodzaj jednostki eksploatacyjnej	N A Z W A urzędu, agencji, oddziału, pośrednictwa lub stacji kolejowej	Numer pola paczkowego	Strefa paczkowa	Punkt wymiany i odcinek kolejowy	Godziny służbowe w dziale teleko- munikacyjnym	Numer sytuacyjny pola dla telefonu	Strefa telefoniczna	Województwo i Starostwo	Dyrekcja Okręgu P. i T.	U w a g i
1	2	3	4	5	6	7	8	9	10	11
Ag. 3	Jagodzin	592		Chełm — Kowel	L	59—56		Wł. Luboml	Lb.	F
Ag. 1	Jaksice	103		Jaksice st. k., Bydgoszcz — Inowrocław	L	41—17		Pz. Inowrocław	Pz.	
Ag. 3	Jaktorów	300		Warszawa — Skierniewice	L	50—33		Wr. Błonie	Wr.	
Ag. 1	Jakubowice	399		Skarżysko Kamienna—Rozwadów	C	64—41		Kl. Opatów	Lb.	F
Ag. 1	Jałówka	582		Świsłocz, Czeremcha — Wołkowysk	L	39—55		Bł. Wołkowysk	Wł.	
Ag. 2	Jamielnik	200		Jabłonowo Pomorskie—Jamielnik	L	34—26		Pm. Lubawa	Bd.	F <sup>1</sup>
Ag. 1	Jamna	707		Stanisławów — Worochoła	L	89—62		St. Nadwórna	Lw.	Czynna w sezonie letnim
pośred.	Jamne			Ochotnica				Kr. Nowy Targ	Kr.	
st. k.	Jamnica			Halicz — Stanisławów	F			St. Stanisławów		
pośred.	Jamno k. Sulęcyna			Parchowo	L/2	26—14		Pm. Kartuzy	Bd.	
Ag. 2	Janczyn	701		Wołów st. k., Lwów—Podhajce	L	77—62		Tr. Przemyślany	Lw.	
IV	Janikowo	82		Inowrocław — Gniezno	C	42—16		Pz. Inowrocław	Pz.	
pośred.	Janiny			Wiele	L/2	29—15		Pm. Chojnice	Bd.	tg. L, tf. od 8—21 g.
Ag. 3	Jankowce k. Łanowiec	943		Łanowce, Tarnopol — Łanowce	L	73—73		Wł. Krzemieniec	Lb.	
Ag. 3	Jankowce k. Tarnopola	862		Hłuboczek Wielki, Krasne k. Lwowa — Tarnopol		75—69		Tr. Tarnopol	Lw.	
pośred.	Jankowice k. Pszczyny			Pszczyna	L/2	72—22		Śl. Pszczyna	Kt.	
pośred.	Jankowice k. Rybnika			Rybnik 1	L/2	72—19		Śl. Rybnik	Kt.	
Ag. 3	Jankowo Dolne	63		Gniezno, Toruń — Poznania	L	44—14		Pz. Gniezno	Pz.	
Ag. 2	Janowa Dolina	937		Kostopol	N	61—73		Wł. Kostopol	Lb.	
st. k.	Janowiec			Gniezno — Damasławek	F			Pz. Żnin		
IV	Janowiec k. Gniezna	46		Gniezno — Nakło n. Notecią	C	42—12		Pz. Żnin	Pz.	tg. L

Klasa, stopień i rodzaj jednostki eksploatacyjnej	N A Z W A urzędu, agencji, oddziału, pośrednictwa lub stacji kolejowej	Numer pola paczkowego	Strefa paczkowa	Punkt wymiany i odcinek kolejowy	Godziny służbowe w dziale teleko- munikacyjnym	Numer sytuacyjny pola dla telefonu	Strefa telefoniczna	Województwo i Starostwo	Dyrekcja Okręgu P. i T.	U w a g i
1	2	3	4	5	6	7	8	9	10	11
Ag. 3	Janowiec Kościelny	293		Wieczfnia Kościelna	L	36—33		Wr. Mława	Wr.	
Ag. 2	Janowiec n. Wisłą	396		Puławy, Dęblin — Lublin	L	58—42		Kl. Kozienice	Lb.	Urządowanie jednorazowe od 8 do 15 g.
Ag. 3	Janowice k. Zakliczyna	334		Zakliczyn n. Dunajcem, Tarnów — Stróże		74—35		Kr. Tarnów	Kr.	
Ag. 2	Janowo k. Chorzel	293		Chorzele, Ostrołęka — Chorzele	L	36—34		Wr. Przasnysz	Wr.	
Ag. 2	Janowo k. Gniewa	150		Gniew	L	30—22		Pm. Tczew	Bd.	
V	Janów k. Katowic	194		Szopienice, Katowice—Mysłowice	L	70—23		śl. Katowice	Kt.	
IV	Janów lubelski	448		Szastarka st. k. Lublin — Rozwadow	N/2	65—46		Lb. Janów	Lb.	tg. L
V	Janów k. Lwowa	599		Lwów — Jaworów	C	73—56		Lw. Gródek Jagielloński	Lw.	
IV	Janów k. Pińska	807		Brześć n. Bug. — Łuniniec	C	48—67		Pl. Drohiczyn	Wl.	
IV	Janów Podlaski	527		Biała Podlaska — Janów Podlaski	C	48—51		Lb. Biała Podlaska	Wr.	
st. k.	Janów Poleski			Brześć Centr. — Łuniniec	F			Pl. Drohiczyn		
Ag. 2	Janów k. Sokółki	520		Sokółka, Białystok — Grodno	L	34—51		Bł. Sokółka	Wr.	
Ag. 1	Janów k. Trembowli	865		Dereniówka st. k., Tarnopol — Kopyczyńce	L	80—70		Tr. Trembowla	Lw.	
pośred.	Janówka	—		Tarnopol				Tr. Tarnopol	Lw.	
Ag. 1	Jaraczew	50		Wojciechowo st. k., Jarocin — Leszno	L	50—11		Pz. Jarocin	Pz.	
pośred.	Jarantowice			Wąbrzeźno	L/2	36—22		Pm. Wąbrzeźno	Bd.	
Ag. 3	Jarczów k. Tomaszowa Lubelskiego	567		Tomaszów Lubelski, Rejowiec — Rawa Ruska	L	68—54		Lb. Tomaszów	Lb.	
V	Jaremcze	707		Stanisławów — Worochoła	L/BC	89—62		St. Nadwórna	Lw.	F
Ag. 3	Jarocin k. Niska	449		Nisko, Rozwadow — Przeworsk	L	66—45		Lw. Nisko	Lw.	

Klasa, stopień i rodzaj jednostki eksploatacyjnej	N A Z W A urzędu, agencji, oddziału, pośrednictwa lub stacji kolejowej	Numer pola paczkowego	Strefa paczkowa	Punkt wymiany i odcinek kolejowy	Godziny służbowe w dziale teleko- munikacyjnym	Numer sytuacyjny pola dla telefonu	Strefa telefoniczna	Województwo i Starostwo	Dyrekcja Okręgu P. i T.	U w a gi
1	2	3	4	5'	6	7	8	9	10	11
III	<u>Jarecin poznański</u>	50		Ostrów Wlkp. — Jaro- cin — Poznań	N/2	50—12		Pz. Jaročin	Pz.	tg. C.
II	<u>Jarcsław</u>	481		Kraków — Jarosław— Lwów	N	72—48		Lw. Jarosław	Lw.	F*
Ag. 3	Jarosławicze	815		Łuck 1, Kiwerce—Sto- janów	L	65—67		Wł. Dubno	Lb.	
Ag. 3	Jaroszewo	46		Gniezno	L	42—11		Pz. Wągrowiec	Pz.	
Ag. 1	Jaryczów Nowy	662		Parszczowice, Lwów — Krasne	C	73—60		Lw. Lwów	Lw.	
Ag. 3	Jarząbkowo	64		Marzenin st. k., Gnie- zno — Krotoszyn	L	46—13		Pz. Gniezno	Pz.	
Ag. 1	Jasienica Rosielna	428		Targowiska, Zagórz — Jasło	L	75—43		Lw. Brzozów	Lw.	
pośred.	Jasienica Zamkowa			Rozłucz	L/2	80—50		Lw. Turka	Lw.	F
Ag. 1	Jasienów Górny	787		Kosów k. Kołomyji — Kołomyja — Załucze	L	92—65		St. Kosów	Lw.	
st. k.	Jasienów Polny			Kołomyja — Jasienów Polny	F			St. Horodenka		
pośred.	Jasień			Brzesko				Kr. Brzesko	Kr.	
Ag. 3	Jasionka Masiowa	543		Jawora n. Stryjem, Sambor — Sianki	L	81—52		Lw. Turka	Lw.	
Ag. 3	Jasionka k. Rzeszowa	426		Rzeszów	L	71—44		Lw. Rzeszów	Lw.	
Ag. 3	Jasionów k. Brodów	777		Brody	L	72—65		Tr. Brody	Lw.	
Ag. 3	Jasionów k. Brzozowa	429		Wróblak Szlachecki, Jasło — Zagórz		76—43		Lw. Brzozów	Lw.	
Ag. 2	Jasionówka	491		Knyszyn, Białystok — Grajewo	L	35—49		Bi. Białystok	Wr.	
II	<u>Jasło</u>	381		Rzeszów—Jasło, Stró- że — Jasło — Za- górz	N	75—39		Kr. Jasło	Kr.	F, tg. C.
IV	Jastarnia	146		Puck — Hel	L/BC	21—21		Pm. Morski	Bd.	Poza sezo- nem kąpielow- ym służba „L” bez przerwy od g. 8—18
pośred.	Jastkowice			Rozwadów				Lw. Tarnobrzeg	Lw.	
Ag. 2	Jastków	445		Lublin 1	L	58—46		Lb. Lublin	Lb.	
Ag. 3	Jastrząb	326		Radom — Skarżysko Kamienna	L	59—36		Kl. Radom	Lb.	Urzędowanie jednorazowe od 8—15 g.

Klasa, stopień i rodzaj jednostki eksploatacyjnej	N A Z W A urzędu, agencji, oddziału, pośrednictwa lub stacji kolejowej	Numer pola paczkowego	Strefa paczkowa	Punkt wymiany i odcinek kolejowy	Godziny służbowe w dziale telekomunikacyjnym	Numer sytuacyjny pola dla telefonu	Strefa telefoniczna	Województwo i Starostwo	Dyrekcja Okregu P. i T.	U w a g i
1	2	3	4	5	6	7	8	9	10	11
Ag. 1*	Jastrzębia Góra	146		Łebcz st. k., Puck — Hel	C	19—19		Pm. Morski	Bd.	* poza sezonem letnim pośrednictwo p. t.
pośred.	Jastrzębie Górne			Jastrzębie Zdrój	L/2	73—19		śl. Rybnik	Kt.	
Ag. 3	Jastrzębie k. Brodnicy n. Drwęcą	201		Brodnica n. Drwęcą	L	37—26		Pm. Brodnica	Bd.	
pośred.	Jastrzębie k. Fordonu			Fordon	L/2	37—17		Pz. Bydgoszcz	Bd.	
pośred.	Jastrzębie k. Skarszew			Skarszewy	L/2	27—18		Pm. Kościerzyna	Bd.	
V	Jastrzębie Zdrój	143		Orzesze — Pawłowice k. Żorów — Godów	C	73—19		śl. Rybnik	Kt.	
Ag. 2	Jastrzębiec k. Więcborka	58		Ostrówek st. k., Więcbork — Pruszcz Bagnienica	L	35—14		Pm. Sępólno	Bd.	
Ag. 3	Jastrzębniki	87		Kalisz 1	L	52—16		Łd. Kalisz	Wr.	
Ag. 3	Jastrzębowo Wielkopolskie	63		Trzemeszno, Inowrocław — Gniezno	L	44—14		Pz. Mogilno	Pz	
Ag. 1	Jastrzębowo k. Tarnopola	821		Denysów, Kupczyńce st. k., Tarnopol — Potutory	L	77—67		Tr. Tarnopol	Lw.	
Ag. 3	Jastrzębsko Stare	10		Poznań — Zbąszyń	L	46—03		Pz. Nowy Tomysł	Pz.	
st. k.	Jaszczów			Lublin — Rejowiec	F			Lb. Lublin		
Ag. 3	Jaszuny 1	712		Wilno — Lida	L	23—64		Wl. Wilno—Troki	Wl.	F
Ag. 3	Jaszuny 2	712		Wilno — Lida	L	23—64		Wl. Wilno—Troki	Wl.	
Ag. 3	Jaślany	378		Dębica — Rozwadów		68—39		Kr. Mielec	Kr.	F
Ag. 2	Jaśliska	406		Rymanów, Wróbliek Szlachecki, Jasło — Zagórz	L	79—42		Lw. Sanok	Lw.	
Ag. 3	Jaświły	491		Jasionówka	L	34—49		Bl. Białystok	Wr.	Urządowanie jednorazowe od 8—15 g.
Ag. 3	Jawiszowice	195		Oświęcim — Dziedzice		73—23		Kr. Biała	Kr.	
Ag. 3	Jawora n. Stryjem	543		Sambor — Sianki	L	81—51		Lw. Turka	Lw.	
pośred.	Jawornica			Lubliniec	L/2	65—20		śl. Lubliniec	Kt.	
Ag. 2	Jawornik Polski	453		Przeworsk — Dynów	L	74—45		Lw. Rzeszów	Lw.	



Klasa, stopień i rodzaj jednostki eksploatacyjnej	N A Z W A urzędu, agencji, oddziału, pośrednictwa lub stacji kolejowej	Numer pola paczkowego	Strefa paczkowa	Punkt wymiany i odcinek kolejowy	Godziny służbowe w dziale telekomunikacyjnym	Numer sytuacyjny pola dla telefonu	Strefa telefoniczna	Województwo i Starostwo	Dyrekcja Okręgu P. i T.	U w a g i
1	2	3	4	5	6	7	8	9	10	11
Ag. 3	<u>Jaworów</u>	569		Lwów — Jaworów	N	73—53		Lw. Jaworów	Lw.	
st. k.	Jaworze — Jasienica			Bielsko — Cieszyn	F			Śl. Bielsko		
V	Jaworze	172		Jaworze - Jasienica st. k., Bielsko — Cieszyn	C	74—21		Śl. Bielsko	Kł.	
III	Jaworzno	194		Szczakowa, Trzebinia—Maczki	N	70—24		Kr. Chrzanów	Kr.	F, od 1/6-30/9 tf tg c
pośred.	Jaworzyna Krynicka	—		Krynica Zdrój 1	L/2	79—35		Kr. Nowy Sącz	Kr.	
V	Jazłowiec	824		Buczacz, Stanisławów—Czortków	L	83—68		Tr. Buczacz	Lw.	
Ag. 2	Jazno	1041		Prozoroki, Królewsczyzna — Zakacie	L	10—81		Wł. Dżisna	Wł.	Urzędowa- nie jedno- razowe od 8—15 g.
Ag. 2	Jazowsko	292		Stary Sącz, N. Sącz — Muszyna — Krynica	L	78—32		Kr. Nowy Sącz	Kr.	
pośred.	Jazwiska			Opalenie	L/2	31—22		Pm. Tczew	Bd.	
pośred.	Jedlanka			Stoczek k. Łukowa				Lb. Łuków	Wr.	
V	Jedlicze	405		Jasło — Zagórz	L	76—41		Lw. Krosno	Lw.	F
Ag. 1	Jedlińsk	347		Radom 2, Dęblin — Skarżysko Kamienna	L	56—37		Kl. Radom	Lb.	
Ag. 1	Jedlnia	372		Dęblin — Skarżysko-Kamienna	L	57—39		Kl. Radom	Lb.	F
Ag. 3	Jednorozec	316		Parciaki st. k., Ostrołęka — Chorzele	L	38—36		Wr. Przasnysz	Wr.	
Ag. 1	Jedwabne	434		Łomża	L	36—45		Bł. Łomża	Wr.	
Ag. 3	Jeleniewo	458		Suwałki		26—48		Bł. Suwałki	Wr.	
pośred.	Jelenpol			Siniawka	L/2	39—72		Nw. Nieśwież	Wł.	
pośred.	Jeleń			Gniew	L/2	31—21		Pm. Tczew	Bd.	
pośred.	Jeleńcz			Kęsowo	L/2	33—15		Pm. Tuchola	Bd.	
V	Jeleśnia	197		Sucha — Żywiec	L	76—24		Kr. Żywiec	Kr.	F
Ag. 3	Jelonki	387		Małkinia — Ostrołęka		41—41		Bł. Ostrow Mazowiecka	Wr.	
Ag. 3	Jeńki	464		Łapy, Małkinia — Białystok	L	39—48		Bł. Wysokie Mazowieckie	Wr.	

Klasa, stopień i rodzaj jednostki eksploatacyjnej	N A Z W A urzędu, agencji, oddziału, pośrednictwa lub stacji kolejowej	Numer pola paczkowego	Strefa paczkowa	Punkt wymiany i odcinek kolejowy	Godziny służbowe w dziale teleko- munikacyjnym	Numer sytuacyjny pola dla telefonu	Strefa telefoniczna	Województwo i Starostwo	Dyrekcja Okręgu P. i T.	U w a g i
1	2	3	4	5	6	7	8	9	10	11
Ag. 3	Jeremicze k. Kobrynia	649		Kobryń, Brześć n. Bugiem — Łuniniec	L	47—59		Pl. Kobryń	Wl.	Jednorazowe urzędowanie od godz. 8 do 15-ej
Ag. 3	Jeremicze n. Niemnem	882		Turzec, Baranowicze— Stołpce	L	32—71		Nw. Stołpce	Wl.	Urzędowanie jednorazowe od 8—15 g.
Ag. 2	Jerka	27		Kościan — Gostyń	L	50—08		Pz. Kościan	Pz.	
Ag. 3	Jeruzal	392		Mrozy, Warszawa — Siedlce	L	50—42		Wr. Mińsk Mazowiecki	Wr.	Urzędowanie jednorazowe od 8—15 g.
Ag. 2	Jerzyce	129		Piotrków Kujawski	L	44—19		Pz. Mogilno	Pz.	
V	Jezierna	821		Krasne — Tarnopol	L	76—67		Tr. Zborów	Lw.	
st. k.	Jezierzany Barysz			Stanisławów — Czortków	F			Tr. Buczacz		
Ag. 3	Jezierzany k. Buczacz	824		Jezierzany Barysz st. k., Stanisławów — Czortków	L	82—67		Tr. Buczacz	Lw.	
V	Jezierzany k. Borszczowa	908		Jezierzany Piłatkowce st. k., Wygnanka — Iwanie Puste	L	84—72		Tr. Borszczów	Lw.	
st. k.	Jezierzany Piłatkowce			Wygnanka — Iwanie Puste	F			Tr. Borszczów		
st. k.	Jeziorany			Krasne — Zdołbunów	F			Wl. Dubno		
Ag. 2	Jeziorany k. Dubna	899		Lwów — Zdołbunów	L	66—72		Wl. Dubno	Lb.	
pośred.	Jeziorki k. Chodzieży			Śmiłowo	L/2	37—09		Pz. Chodzież	Bd.	
Ag. 2	Jeziorki k. Poznania	17		Otusz st. k., Poznań — Zbąszyń	L	46—06		Pz. Poznań	Pz.	
Ag. 2	Jeziorki Zabartowskie	43		Rajgród st. k., Nakło—Więcbork	L	36—12		Pz. Wyrzysk	Bd.	
Ag. 1	Jeziorna k. Warszawy	346		Warszawa 2	C	50—37		Wr. Warszawa	Wr.	
Ag. 3	Jeziornica	720		Wołkowysk — Baranowicze	L	38—63		Nw. Słonim	Wl.	F, jednorazowe urzędowanie od 8—15 g.
Ag. 3	Jeziorsko	133		Warta, Zduńska Wola — Ostrow Wlkp.	L	53—20		Łd. Turek	Wr.	
V	Jeziory	608		Grodno — Żytomla — Jeziory	L	31—57		Bł. Grodno	Wl.	tf. tg. od 8—18 g.
Ag. 1	Jeżupol	742		Halicz — Stanisławów	L	82—64		St. Stanisławów	Lw.	F

Klasa, stopień i rodzaj jednostki eksploatacyjnej	N A Z W A urzędu, agencji, oddziału, pośrednictwa lub stacji kolejowej	Numer pola paczkowego	Strefa paczkowa	Punkt wymiany i odcinek kolejowy	Godziny służbowe w dziale teleko- munikacyjnym	Numer sytuacyjny pola dla telefonu	Strefa telefoniczna	Województwo i Starostwo	Dyrekcja Okręgu P. i T.	U w a g i
1	2	3	4	5	6	7	8	9	10	11
Ag. 1	Jeżewo k. Laskowic	124		Grudziądz — Laskowice	L	34—19		Pm. Świecie	Bd	
Ag. 2	Jeżowe k. Rudnika n. Sanem	425		Rudnik n. Sanem, Rozwadów — Przeworsk	L	68—44		Lw. Nisko	Lw	
V	Jeżów	256		Rogów — Biała k. Rawy Maz.	L	53—29		Łd. Brzeziny	Wr.	
pośred.	Jędrysek			Kalety	L/2	66—21		Śl. Tarnowskie Góry	Kt.	
pośred.	Jędrzejewo			Młynkowo	L/2	40—05		Pz. Oborniki	Pz.	
III	<u>Jędrzejów</u>	285		Kielce — Strzemieszyce	N	65—31		Kl. Jędrzejów	Kr.	F, tg. C.
Ag. 2	Jodłowa	358		Jasło	L	74—38		Kr. Jasło	Kr.	
Ag. 3	Jodłownik	290		Dobra k. Limanowy, Chabówka — Nowy Sącz	L	75—31		Kr. Limanowa	Kr.	
pośred.	Jodłówka			Pruchnik	L/2	74—46		Lw. Jarosław	Lw.	
Ag. 2	Jody	953		Nowy Pohost, Woropajewo — Druja	L	11—75		Wl. Brasław	Wl.	Urzędowanie jednorazowe od 8—15 g.
IV	Jordanów	245		Sucha — Chabówka	C	76—28		Kr. Myślenice	Kr.	F, tg. L.
pośred.	Józefka			Szarlej	L/2	68—22		Śl. Świętochłowice	Kt.	
Ag. 3	Józefowo k. Mogilna	82		Mogilno, Inowrocław—Gniezno	L	43—15		Pz. Mogilno	Pz.	
V	Józefów k. Biłgoraja	536		Długi Kąt st. k., Reowiec — Rawa Ruska	L	67—51		Lb. Biłgoraj	Lb.	
Ag. 2	Józefów k. Błonia	299		Płochocin st. k., Warszawa — Łowicz	C	48—34		Wr. Błonie	Wr.	
Ag. 1	Józefów k. Otwocka	345		Józefów st. k., Warszawa — Dęblin	N	49—38		Wr. Warszawa	Wr.	Rozmównica w/g C.
Ag. 1	Józefów n. Wisłą	397		Opole	C	61—42		Lb. Puławy	Lb.	
Ag. 3	Juchnowiec	493		Lewicka st. k., Białystok — Brześć	L	39—50		Bł. Białystok	Wr.	
Ag. 2	Juchnowicze	807		Juchnowicze st. k., Zabinka — Łuniniec	L	49—68		Pl. Pińsk	Wl.	F, urzędowanie jednorazowe od 8—15 godz.
V	Juljanka	215		Potok Złoty st. k., Częstochowa — Kielce	C	65—25		Kl. Częstochowa	Kr.	

Klasa, stopień i rodzaj jednostki eksploatacyjnej	N A Z W A urzędu, agencji, oddziału, pośrednictwa lub stacji kolejowej	Numer pola paczkowego	Strefa paczkowa	Punkt wymiany i odcinek kolejowy	Godziny służbowe w dziale telekomunikacyjnym	Numer sytuacyjny pola dla telefonu	Strefa telefoniczna	Województwo i Starostwo	Dyrekcja Okręgu P. i T.	U w a g i
1	2	3	4	5	6	7	8	9	10	11
pośred.	Juńcewo			Damasławek	L/2	41—13		Pz. Żnin	Pz.	
V	Juraciszki	796		Lida — Mołodeczno	L	27—68		Nw. Wołożyn	Wl.	
Ag. 1	Jurata	146		Puck — Hel	L/BC	21—21		Pm. Morski	Bd.	
Ag. 3	Jurgów	270		N.-Targ, Chabówka — Zakopane	L	80—30		Kr. Nowy Targ	Kr.	
Ag. 3	Jurkowice	377		Opatów Kielecki, Skarżysko Kamienna — Tarnobrzeg	L	66—39		Kl. Sandomierz	Lb.	
pośred.	Jurków k. Limanowy			Dobra k. Limanowy		76—31		Kr. Limanowa	Kr.	
Ag. 3	Jurowce	429		Sanok 1, Jasło — Zagórz	L	77—44		Lw. Sanok	Lw.	
Ag. 3*	Jurydyka Nowostaw	897		Klewań 1	L	63—71		Wl. Równe	Lb.	* od 1 X — 31. V pośred.
IV	Jutrosin	39		Kobylin — Rawicz	L*	54—10		Pz. Rawicz	Pz.	* od 8—19 bez przerwy

Klasa, stopień i rodzaj jednostki eksploatacyjnej	N A Z W A urzędu, agencji, oddziału, pośrednictwa lub stacji kolejowej	Numer pola paczkowego	Strefa paczkowa	Punkt wymiany i odcinek kolejowy	Godziny służbowe w dziale telekomunikacyjnym	Numer sytuacyjny pola dla telefonu	Strefa telefoniczna	Województwo i Starostwo	Dyrekcja Okręgu P. i T.	U w a g i
1	2	3	4	5	6	7	8	9	10	11
<b>K.</b>										
pośred.	Kack Wielki			Orłowo Morskie	L/2	23—20		Pm. Morski	Bd.	
pośred.	Kaczanowo			Września	L/2	47—13		Pz. Września	Pz.	
Ag. 2	Kaczanówka	945		Podwołoczyska		77—73		Tr. Skałat	Lw.	
Ag. 2	Kaczory	31		Nakło — Kaczory	L	38—09		Pz. Chodzież	Bd.	
Ag. 2	Kadzidło	362		Ostrołęka — Myszy- niec — Kolno	L	37—39		Bł. Ostrołęka	Wr.	
pośred.	Kadzionka			Pruszcz Bagienica	L/2	35—15		Pz. Bydgoszcz	Bd.	
Ag. 3	Kaletnik	487		Suwałki — Trakiszki	L	26—49		Bł. Suwałki	Wr.	
V	Kalety	168		Katowice — Lubliniec	L	66—21		Śl. Lubliniec	Kt.	
Ag. 3	Kalinów	571		Lwów — Sambor	L	77—53		Lw. Sambor	Lw.	
Ag. 3	Kalinówka Kościelna	491		Knyszyn	L	35—49		Bł. Białystok	Wr.	
Ag. 2	Kaliska	97		Czersk — Starogard	L	29—18		Pm. Starogard	Bd.	
pośred.	Kalisz k. Lipusza			Dziemiany	L/2	29—15		Pm. Kościerzyna	Bd.	
II	<b>Kalisz, Urząd tele- foniczno - telegraficzny (ul. A. Piłsudskiej 7)</b>			— —	N	53—16		Łd. Kalisz	Wr.	
I	<b>Kalisz 1</b> (ul. A. Pił- sudskiej 7)	87		Łódź — Ostrów Wlkp.		53—16		Łd. Kalisz	Wr.	
V	Kalisz 2 (dw. kol.)	87		Łódź — Ostrów Wlkp.	L	53—16		Łd. Kalisz	Wr.	F, wyłącz- nie na- dawczy
pośred.	Kalników			Stubno				Lw. Mościska	Lw.	
st. k.	Kalwarja			Kraków — Sucha	F			Kr. Wadowice		
pośred.	Kalwarja Paćławska			Nowosiółki Dydyńskie	L/2	76—48		Lw. Dobromil	Lw.	
IV	Kalwarja Zebrzydow- ska 1 (ul. Jagielloń- ska 2)	244		Kalwarja Zebrzydow- ska 2	C	74—27		Kr. Wadowice	Kr.	tg. L
V	Kalwarja Zebrzydow- ska 2 (dw. kol.)	244		Kraków — Sucha	N	74—27		Kr. Wadowice	Kr.	F
pośred.	Kałębica			Skórcz	L/2	31—19		Pm. Starogard	Bd.	
III	<b>Kałuż</b>	667		Stryj — Stanisławów	C	83—60		St. Kałuż	Lw.	F

Klasa, stopień i rodzaj jednostki eksploatacyjnej	N A Z W A urzędu, agencji, oddziału, pośrednictwa lub stacji kolejowej	Numer pola paczkowego	Strefa paczkowa	Punkt wymiany i odcinek kolejowy	Godziny służbowe w dziale teleko- munikacyjnym	Numer sytuacyjny pola dla telefonu	Strefa telefoniczna	Województwo i Starostwo	Dyrekcja Okręgu P. i T.	U w a g i
1	2	3	4	5	6	7	8	9	10	11
IV	Kałuszyn	391		Mrozy st. k., Warsza- wa — Siedlce	L	48—41		Wr. Mińsk Ma- zowiecki	Wr.	
pośred.	Kamesznica			Milówka				Kr. Żywiec	Kr.	
pośred.	Kamienica lubliniecka			Woźniki na Śląsku	L/2	65—22		Śl. Lubliniec	Kt.	
Ag. 2	Kamienica k. Łącka	291		Łącko, N. Sącz — Mu- szyna — Krynica	L	77—31		Kr. Limanowa	Kr.	
Ag. 3	Kamienica Polska	191		Poraj k. Częstochowy	L	65—23		Kl. Częstochowa	Kr.	
V	Kamienica na Śląsku	172		Bielsko 2, Dziedzice — Żywiec	L	75—22		Śl. Bielsko	Kt.	
st. k.	Kamienica Wolyńska			Krasne — Zdobunów	F			Wł. Dubno		
V	Kamieniec Litewski	586		Żabinka, Brześć n. Bug. — Baranowicze	L	46—55		Pl. Brześć n. Bugiem	Wł.	tf. od 8—18 g.
Ag. 2	Kamieniec poznański	18		Kościan	L	48—05		Pz. Kościan	Pz.	
st. k.	Kamienna Nowa			Łosośna — Raczki	F			Bł. Augustów		
Ag. 3	Kamień k. Kalisza	109		Kalisz 1	L	52—17		Łd. Kalisz	Wr.	
IV	<u>Kamień Koszyrski</u>	728		Kowel — Kamień Ko- szyrski	N	54—63		Pl. Kamień Ko- szyrski	Lb.	F
V	Kamień pomorski	57		Chojnice — Więcbork	L	33—13		Pm. Sępólno	Bd.	
Ag. 2	Kamień k. Rudnika n. Sanem	425		Rudnik n. Sanem, Roz- wadów — Przeworsk	L	69—44		Lw. Nisko	Lw.	
Ag. 3	Kamieńczyk n. Bugiem	366		Wyszków, Tłuszcz — Ostrołęka	L	44—40		Wr. Radzymin	Wr.	
Ag. 1	Kamieńsk	212		Nowy Kamińsk st. k., Koluszki — Często- chowa	L	59—26		Łd. Piotrków	Wr.	
st. k.	Kamińsk			Koluszki — Częstocho- wa	F			Łd. Piotrków		
pośred.	Kamionka k. Gowidli- na			Sierakowice	L/2	25—15		Pm. Kartuzy	Bd.	
Ag. 3	Kamionka k. Grodna	549		Skidel, Grodno — Mo- sty	L	33—59		Nw. Szczuczyn	Wł.	Urzędowanie jednorazowe od 8—15 g.
Ag. 2	Kamionka k. Lubarto- wa	444		Lubartów, Lublin—Łu- ków	L	56—46		Lb. Lubartów	Lb.	
III	<u>Kamionka Strumiłowa</u>	661		Lwów — Kiverce	C	71—60		Tr. Kamionka Strumiłowa	Lw.	F

Klasa, stopień i rodzaj jednostki eksploatacyjnej	N A Z W A urzędu, agencji, oddziału, pośrednictwa lub stacji kolejowej	Numer pola paczkowego	Strefa paczkowa	Punkt wymiany i odcinek kolejowy	Godziny służbowe w dziale telekomunikacyjnym	Numer sytuacyjny pola dla telefonu	Strefa telefoniczna	Województwo i Starostwo	Dyrekcja Okręgu P. i T.	U w a g i
1	2	3	4	5	6	7	8	9	10	11
pośred.	Kamionka k. Turzna			Turzno	L/2	38—21		Pm. Toruń	Bd.	
Ag. 3	Kamionka Wielka	313		Stróże — Nowy Sącz		77—34		Kr. Nowy Sącz	Kr.	F
Ag. 3	Kamionka Wołoska	598		Rawa Ruska — Lwów	L	70—55		Lw. Rawa Ruska	Lw.	F
Ag. 3	Kamionki Wielkie	784		Turka k. Kołomyji		87—66		St. Kołomyja	Lw.	
Ag. 3.	Kamionna	2		Prusim st. k., Rokietnica — Międzychód	L	43—02		Pz. Międzychód	Pz.	
Ag. 2	Kampinos	277		Teresin k. Sochaczewa, Warszawa — Łowicz	L	48—32		Wr. Sochaczew	Wr.	
Ag. 3	Kanie	533		Lublin — Rejowiec	L	60—51		Lb. Chełm	Lb.	F
IV	Kańczuga	452		Przeworsk — Dynów	C	73—46		Lw. Przeworsk	Lw.	
Ag. 3	Karasin k. Maniewicz	811		Maniewiczze, Kowel — Sarny	L	56—67		Wł. Kowel	Lb.	Urządowanie jednorazowe od 8—15 godz.
V	Karczew k. Otwocka	346		Otwock, Warszawa — Dęblin	N	50—38		Wr. Warszawa	Wr.	tg i rozmównica w/g C.
pośred.	Karczma			Skórcz	L/2	31—19		Pm. Starogard	Bd.	
Ag. 2	Karczmiska	420		Puławy	L	59—43		Lb. Puławy	Lb.	
Ag. 3	Karnaczówka	902		Tarnopol — Łanowce	L	73—72		Wł. Krzemieniec	Lb.	F
Ag. 2	Karniewo	317		Maków Mazowiecki, Pułtusk	L	41—36		Wr. Maków Mazowiecki	Wr.	Jednorazowe urządowanie od 8 do 15 g.
Ag. 1	Karsin	74		Czersk — Bąk	L	29—16		Pm. Chojnice	Bd.	
Ag. 2	Karsznice	162		Zduńska Wola — Częstochowa	L	55—22		Łd. Sieradz	Wr.	
III	<u>Kartuzy</u>	95		Gdańsk — Kętrzyno, Kościerzyna — Kętrzyno	C	25—18		Pm. Kartuzy	Bd.	F
Ag. 1	Karwia	146		Krokowa	L/2/ BL	19—18		Pm. Morski	Bd.	Czynna w czasie sezonu letniego, poza sezonem pośrednictwo p t.
Ag. 3	Kasparus	122		Ocypel, Czersk — Skórcz	L	31—19		Pm. Starogard	Bd.	
pośred.	Kasparus leśniczówka			Skórcz	L/2	31—19		Pm. Starogard	Bd.	
pośred.	Karwieńskie Błoto			Krokowa	L/2	19—18		Pm. Morski	Bd.	
Ag. 3	Kasina Wielka	267		Chabówka — Nowy Sącz		75—30		Kr. Limanowa	Kr.	F

Klasa, stopień i rodzaj jednostki eksploatacyjnej	N A Z W A urzędu, agencji, oddziału, pośrednictwa lub stacji kolejowej	Numer pola paczkowego	Strefa paczkowa	Punkt wymiany i odcinek kolejowy	Godziny służbowe w dziale teleko- munikacyjnym	Numer sytuacyjny pola dla telefonu	Strefa telefoniczna	Województwo i Starostwo	Dyrekcja Okręgu P. i T.	U w a g i
1	2	3	4	5	6	7	8	9	10	11
pośred.	Kasinka Mała			Mszana Dolna				Kr. Limanowa	Kr.	
Ag. 2	Kaszczor	6		Nowawieś Mochy st. k., Leszno — Wolsztyn	L	50—02		Pz. Wolsztyn	Pz.	
Ag. 1	Katerburg	901		Krzemieniec 1, Dubno— Krzemieniec	L	71—71		Wł. Krzemieniec	Lb.	
I	<b>Katowice, Urząd telefo- niczno - telegraficzny (ul. Pocztowa 9).</b>				N	69—22		śl. Katowice (miasto)	Kt.	F*
I	<u>Katowice 1</u> (ul. Pocztowa Nr. 9).	169		Kraków — Katowice — Poznań		69—22		śl. Katowice (miasto)	Kt.	
Oddział	Katowice 1 (Dw. Kol.)	169		Katowice 1	N	69—22		śl. Katowice (miasto)	Kt.	
IV	Katowice 2 (ul. Bogu- cicka 1)	169		Katowice 1	L	69—22		śl. Katowice (miasto)	Kt.	
V	Katowice 3 (Bogucice)	169		Katowice 1	L	69—22		śl. Katowice (miasto)	Kt.	
IV	Katowice 4 (ul. Wojcie- chowskiego 74)	169		Katowice 1	L	69—22		śl. Katowice (miasto)	Kt.	
V	Katowice 5 (ul. Król- Hucka 153)	169		Katowice 1	L	69—22		śl. Katowice (miasto)	Kt.	
V	Katowice 6 (ul. Fran- ciszczańska 27)	169		Katowice - Ligota st. k., Katowice — Orzesze, Katowice—Dziedzice	N	69—22		śl. Katowice (miasto)	Kt.	tg. i rozmó- wnica w/g „L”
III	Katowice 7 (województwo)	169		Katowice 1	C	69—22		śl. Katowice (miasto)	Kt.	wyłącznie nadawczy
Ag. 1	Katowice 8 (ul. Dr. Rostka 2)	169		Katowice 1	L	69—22		śl. Katowice (miasto)	Kt.	
Ag. 1	Katowice 9 (ul. Lubec- kiego 2)	169		Katowice 1	L	69—22		śl. Katowice (miasto)	Kt.	wyłącznie nadawczy
pośred.	Katowice — Port Lot- niczy			Katowice 1				śl. Katowice	Kt.	
Ag. 2	Kazanów	373		Zwoleń, Dęblin — Skar- żysko-Kamienna	L	59—39		Kl. Iłża	Lb.	
st. k.	Kazimierz			Maczki—Strzemieszyce	F			Kl. Będzin		
Ag. 1	Kazimierz Biskupi	106		Konin	L	47—17		Łd. Konin	Wr.	
V	Kazimierz Dolny	420		Puławy, Dęblin — Lu- blin	L	58—43		Lb. Puławy	Lb.	tf. tg. od 1.VII—30 IX „C” a w po- zostałym czasie od 8—18 g.



Klasa, stopień i rodzaj jednostki eksploatacyjnej	N A Z W A urzędu, agencji, oddziału, pośrednictwa lub stacji kolejowej	Numer pola paczkowego	Strefa paczkowa	Punkt wymiany i odcinek kolejowy	Godziny służbowe w dziale teleko- munikacyjnym	Numer sytuacyjny pola dla telefonu	Strefa telefoniczna	Województwo i Starostwo	Dyrekcja Okręgu P. i T.	U w a g i
1	2	3	4	5	6	7	8	9	10	11
V	Kazimierz k. Strzemieszc	193		Szczakowa — Strzemieszycy Północne	L	69—24		Kl. Będzin	Kr.	
IV	Kazimierza Wielka	288		Jędrzejów — Kazimierza Wielka, Miechów - Kazimierza Wielka — Kraków	C	70—32		Kl. Pinczów	Kr.	tg. L
Ag. 1	Kaźmierz k. Poznania	16		Rokietnica — Międzychód	L	44—06		Pz. Szamotuły	Pz.	
pośred.	Kąclowa			Grybów				Kr. Nowy Sącz	Kr.	
Ag. 2	Kąkolewnica	471		Radzyń podlaski	L*	52—47		Lb. Radzyń	Wr.	* 8—15 zł.
Ag. 3	Kąkolewo k. Leszna	27		Ostrów Wlkp.—Ieszno	L	51—07		Pz. Leszno	Pz.	
Ag. 3	Kąkolewo k. Opalenicy	10		Nowy Tomysł, Poznań—Zbąszyń	L	47—04		Pz. Nowy Tomysł	Pz.	
III	<u>Kcynia</u>	44		Bydgoszcz — Kcynia — Poznań	C	39—12		Pz. Szubin	Pz.	F, tg. L
Ag. 3	Kębłowo	11		Wroniawy, Wolsztyn — Leszno	L	49—03		Pz. Wolsztyn	Pz.	
st. k.	Kępa			Lubią — Rozwadów	F			Lb. Janów		
III	<u>Kępno</u>	90		Herby Nowe—Kępno—Ostrów Wlkp.	N	58—15		Pz. Kępno	Pz.	F, tg. C
Ag. 2	Kęsowo	57		Żałośno st. k., Laskowice — Chojnice	L	33—14		Pm. Tuchola	Bd.	
IV	Kęty	196		Bielsko — Kalwarja Zebrzydowska	C	74—24		Kr. Bielsko	Kr.	F
pośred.	Kicin			Poznań 10	L/2	45—09		Pz. Poznań	Pz.	
Ag. 3	Kiekrz	24		Poznań — Czarnków	L	45—07		Pz. Poznań	Pz.	
st. k.	Kielce Herbskie			Częstochowa — Kielce	F*			Kl. Kielce		
II	<span style="border: 1px solid black; padding: 2px;">Kielce, Urząd telefoniczno - telegraficzny (ul. Sienkiewicza 7)</span>	—			N	63—33		Kl. Kielce	Kr.	
I	<u>Kielce 1</u> (ul. Sienkiewicza 7)	306		Dęblin — Kielce — Strzemieszycy	—	63—33		Kl. Kielce	Kr.	
IV	Kielce 2 (dw. kol.)	306		Dęblin — Kielce — Strzemieszycy	L	63—33		Kl. Kielce	Kr.	F*, wyłącznie nadawczy

Klasa, stopień i rodzaj jednostki eksploatacyjnej	N A Z W A urzędu, agencji, oddziału, pośrednictwa lub stacji kolejowej	Numer pola paczkowego	Strefa paczkowa	Punkt wymiany i odcinek kolejowy	Godziny służbowe w dziale teleko- munikacyjnym	Numer sytuacyjny pola dla telefonu	Strefa telefoniczna	Województwo i Starostwo	Dyrekcja Okręgu P. i T.	U w a g i
1	2	3	4	5	6	7	8	9	10	11
Ag. 1	Kielno	118		Chwaszczyno, Gdynia— Kartuzy	L	23—19		Pm. Morski	Bd.	
Ag. 3	Kiełczewice Górne	446		Lublin 2	L	61—46		Lb. Lublin	Lb.	
Ag. 3	Kiełczygłów	164		Siemkowice st. k. Her- by śl. — Karsznice	L	59—22		Łd. Wieluń	Wr.	
Ag. 3	Kiełpin k. Tucholi	77		Tuchola	L	32—15		Pm. Tuchola	Bd.	
Ag. 3	Kiełpiny k. Lidzbarka	225		Lidzbark	L	36—28		Pm. Działdowo	Bd.	
Ag. 2	Kiemieliszki	792		Podbrodzie, Wilno — Dukszty — Turmont	L	18—67		Wł. Święciany	Wł.	
st. k.	Kiena			Nowowilejka — Moło- deczno	F			Wł. Wilno—Troki		
Ag. 2	Kiernozia	231		Łowicz	L	48—28		Wr. Łowicz	Wr.	
Ag. 2	Kijewo Królewskie	125		Plutowo st. k., Uni- sław — Chełmno	L/2	36—19		Pm. Chełmno	Bd.	
V	Kikół	179		Sierpc — Lubicz	L	40—23		Wr. Lipno	Wr.	
Ag. 1	Kisielin	732		Wojnica, Włodzimierz— Wojnica	L	63—63		Wł. Horochów	Lb.	
Ag. 3	Kisorycze	1034		Rokitno, Sarny — Ostki	L	58—80		Wł. Sarny	Lb.	
Ag. 3	Kiszewo	23		Oborniki	L	42—07		Pz. Oborniki	Pz.	
V	Kiszkowo	47		Gniezno	L	44—11		Pz. Gniezno	Pz.	tf. 8—13, 15—20 g.
V	Kiwerce	814		Kowel — Kiwerce — Równe woł.	L	63—67		Wł. Łuck	Lb.	F
IV	Kleck k. Nieświeża	925		Nieśwież, Baranowi- cze — Stołpce	N/2	37—74		Nw. Nieśwież	Wł.	
Ag. 2	Kleczka Górna	220		Kałwarja Zebrzydow- ska — Wadowice	L	74—26		Kr. Wadowice	Kr.	F
pośred.	Kleczanów			Sandomierz				Kl. Sandomierz	Lb.	
IV	Kleczew	106		Konin	C	46—17		Łd. Konin	Wr.	
Ag. 3	Kleczkowo	386		Żyżniewo st. k., Ostro- łęka — Sniadowo	L	39—42		Bł. Ostrołęka	Wr.	Urzędowa- nie jednor- zowe od 8—15 godz.

Klasa, stopień i rodzaj jednostki eksploatacyjnej	N A Z W A urzędu, agencji, oddziału, pośrednictwa lub stacji kolejowej	Numer pola paczkowego	Strefa paczkowa	Punkt wymiany i odcinek kolejowy	Godziny służbowe w dziale teleko- munikacyjnym	Numer sytuacyjny pola dla telefonu	Strefa telefoniczna	Województwo i Starostwo	Dyrekcja Okręgu P. i T.	U w a gi
1	2	3	4	5	6	7	8	9	10	11
Ag. 2	Klembów	320		Warszawa — Tłuszcz	L	46—36		Wr. Radzymin	Wr.	
Ag. 3	Klementowice	420		Dęblin — Lublin	L	58—44		Lb. Puławy	Lb.	F
V	Klesów	1011		Sarny — Ostki	C	56—77		Wł. Sarny	Lb.	tf 8—18 bez przerwy
Ag. 1	Kleszczele	525		Czeremcha — Białystok	L	44—52		Bł. Bielsk	Wr.	
Ag. 2	Kleszczewo	121		Piesienice st. k., Czernsk— Starogard	L	28—19		Pm. Kościerzyna	Bd.	
pośred.	Kleszczewo k. Ko- strzyna			Kostrzyn	L/2	46—10		Pz. Środa	Pz.	
Ag. 2	Kleszczów	212		Kamięnsk, Koluszki — Częstochowa	L	59—25		Łd. Piotrków	Wr.	
V	Klewań 1 (miasto)	897		Kiwerce — Równe	C	63—71		Wł. Równe	Lb.	
Ag. 1	Klewań 2 (dw. kol.)	897		Kiwerce — Równe	L	63—71		Wł. Równe	Lb.	F, tf. od 8—18 g
Ag. 3	Klęczany	313		Chabówka — Nowy Sącz		76—33		Kr. Nowy Sącz	Kr.	
Ag. 3	Klikowa	333		Tarnów 2		72—36		Kr. Tarnów	Kr.	
Ag. 3	Klimkówka	405		Rymanów 1, Jasło — Zagórz	L	77—42		Lw. Sanok	Lw.	
V	Klimontów	376		Opatów kielecki, Skar- żysko Kamienna — Tarnobrzeg	L	65—39		Kl. Sandomierz	Lb.	
Ag. 2	Klonowa k. Sieradza	111		Lututów, Sieradz — Wieluń	L	57—18		Łd. Sieradz	Wr.	Urzędowa- nie jedno- razowe od 8—15 godz.
Ag. 2	Klonowo	78		Terespól pom., Pruszcz Bagienica—Więcbork	L	34—16		Pm. Tuchola	Bd.	
Ag. 3	Kłuki	188		Piotrków tryb.	L	58—24		Łd. Piotrków	Wr.	Urzędowa- nie jedno- razowe od 8—15 godz.
Ag. 3	Klukowa Huta	74		Kartuzy	L	26—16		Pm. Kartuzy	Bd.	
Ag. 3	Klukowo	437		Szepietowo, Warszawa— Białystok		42—46		Bł. Wysokie Mazowieckie	Wr.	
Ag. 3	Kluszczyany	833		Geladnia st. k., Wilno— Podbrodzie — Kró- lewszczyzna	L	17—69		Wł. Święciany	Wł.	
Ag. 3	Klwów	303		Radom 2	L	56—33		Kl. Opoczno	Lb.	
Ag. 1	Kłaj	289		Kraków — Tarnów	L	72—31		Kr. Bochnia	Kr.	F

Klasa, stopień i rodzaj jednostki eksploatacyjnej	N A Z W A urzędu agencji, oddziału, pośrednictwa lub stacji kolejowej	Numer pola paczkowego	Strefa paczkowa	Punkt wymiany i odcinek kolejowy	Godziny służbowe w dziale teleko- munikacyjnym	Numer sytuacyjny pola dla telefonu	Strefa telefoniczna	Województwo i Starostwo	Dyrekcja Okręgu P. i T.	U w a g i
1	2	3	4	5	6	7	8	9	10	11
IV	KłECKO	46		Gniezno	L	43—12		Pz. Gniezno	Pz.	
V	KŁObuck	166		Herby śl. — Zduńska Wola	L	62—22		Kl. Częstochowa	Kr.	
Ag. 2	KŁoczew	418		Ryki, Łuków — Dęblin	L	54—43		Lb. Garwolin	Wr.	
IV	KŁodawa	159		Kutno — Strzałkowo	L	48—22		Łd. Koło	Wr.	F
Ag. 3	KŁodnica Górna	446		Leśniczówka st. k., Lu- blin — Rozwadów	L	61—45		Lb. Janów	Lb.	Urzędowa- nie jedno- razowe od 8—15 godz.
st. k.	KŁodno Żółtańce			Sapieżanka — Lwów	F			Lw. Żółkiew		
Ag. 3	KŁótno	181		Kowal	L	45—24		Wr. Włocławek	Wr.	
Ag. 2	Kniahinin	957		Kniahinin st. k., Mołodeczno — Królew- szczyzna	L	19—76		Wł. Wilejka	Wł.	
Ag. 3	Kniahinin k. Dubna	816		Demidówka, Krasne — Zdobunów	L	66—67		Wł. Dubno	Lb.	Urzędowa- nie jedno- razowe od 8—15 godz.
Ag. 3	Kniahininek	772		Łuck 1, Kiwerce — Sto- janów	L	63—66		Wł. Łuck	Lb.	
Ag. 3	Kniaże	738		Krasne — Tarnopol	L	74—63		Tr. Złoczów	Lw.	
Ag. 1	Knihynicze	702		Pomonięta Psary st. k., Chodorów—Potutory	L	79—61		St. Rohatyn	Lw.	
IV	Knurów	142		Rybnik — Gierałtowice	C	70—20		Śl. Rybnik	Kt.	
V	Knyszyn	492		Białystok — Grajewo	C	36—49		Bł. Białystok	Wr.	F
Ag. 3	Kobiele Wielkie	213		Radomsko		61—26		Łd. Radomsko	Kr.	
pośred.	Kobielice			Pszczyna	L/2	72—21		Śl. Pszczyna	Kt.	
Ag. 2	Kobierzyn	243		Kraków 2	L	72—28		Kr. Kraków	Kr.	
Ag. 2	Kobiór	171		Katowice — Dziedzice	L	72—21		Śl. Pszczyna	Kt.	
III	<u>Kobryń</u>	650		Żabinka — Łuniniec	N	48—59		Pl. Kobryń	Wł.	F
Ag. 2	Kobylagóra	69		Ostrzeszów, Ostrów Wlkp. — Kępno	L	57—14		Pz. Kępno	Pz.	
Ag. 2	Kobylanka	359		Gorlice, Stróże — Jasło	L	76—38		Kr. Gorlice	Kr.	Urzędowa- nie jedno- razowe od 8—15 godz.
Ag. 2	Kobylin - Borzymy	464		Sokoły, Ostrołęka — Łapy	L	38—47		Bł. Wysokie Mazowieckie	Wr.	

Klasa, stopień i rodzaj jednostki eksploatacyjnej	N A Z W A urzędu, agencji, oddziału, pośrednictwa lub stacji kolejowej	Numer pola paczkowego	Strefa paczkowa	Punkt wymiany i odcinek kolejowy	Godziny służbowe w dziale teleko- munikacyjnym	Numer sytuacyjny pola dla telefonu	Strefa telefoniczna	Województwo i Starostwo	Dyrekcja Okręgu P. i T.	U w a g i
1	2	3	4	5	6	7	8	9	10	11
IV.	Kobylin k. Krotoszyna	37		Ostrów Wlkp. — Leszno	C	53—10		Pz. Krotoszyn	Pz.	
Ag. 2	Kobylnica	34		Gniezno — Poznań	L	45—10		Pz. Poznań	Pz.	
Ag. 1	Kobylnik	874		Łyntupy — Kobylnik	L	17—72		Wl. Postawy	Wl.	
Ag. 2	Kobyłka	344		Warszawa — Tłuszcz	N	47—37		Wr. Radzymin	Wr.	Rozmówni- ca w/g C.
pośred.	Kochanowice			Lubliniec — Herby Ślą- skie	L/2	64—20		Śl. Lubliniec	Kt.	
pośred.	Kochcice			Lubliniec	L/2	64—20		Śl. Lubliniec	Kt.	
V	Kochłowice	170		Katowice Ligota—Gie- rałtowice	L	70—21		Śl. Katowice	Kt.	
Ag. 2	Kochłowy	89		Ostrzeszów, Ostrów Wlkp. — Kępno	L	57—15		Pz. Kępno	Pz.	
Ag. 3	Kociubińczyki	948		Husiatyn	L	83—74		Tr. Kopyczyńce	Lw.	
IV.	Kock	443		Łuków 1	C	55—46		Lb. Łuków	Wr.	
V	Kocmyrzów	265		Kraków—Kocmyrzów— Miechów	C	71—30		Kr. Kraków	Kr.	F
Ag. 1	Kodeń	558		Stradecz st. k., Brześć n. Bug. — Chełm	L	51—54		Lb. Biała Pod- laska	Wr.	tl 8—15 g.
pośred.	Kojszówka			Osielec				Kr. Myślenice	Kr.	
Ag. 3	Kokocko	101		Unisław	L	36—18		Pm. Chełmno	Bd.	
Ag. 2	Kokoszki	119		Gdańsk — Kartuzy	L	24—20		Pm. Kartuzy	Bd.	
pośred.	Kokoszyce			Pszów	L/2	72—18		Śl. Rybnik	Kt.	
pośred.	Kokotek			Lubliniec	L/2	66—20		Śl. Lubliniec	Kt.	
IV.	<u>Kolbuszowa</u>	402		Sędziszów k. Ropczyc, Tarnów — Rzeszów	C	70—42		Lw. Kolbuszowa	Lw.	
Ag. 3	Koleśniki	676		Ejszyszki, Wilno—Lida	L	26—61		Nw. Lida	Wl.	
Ag. 1	Kolędziany	907		Szmańkowczyki st. k., Wygńanka — Iwanie Puste	L	83—72		Tr. Czortków	Lw.	
st. k.	Kolibki Orłowo			Gdańsk — Reda	F			Pm. Morski		
IV.	Kolno	394		Łomża	C*	35—42		Bł. Łomża	Wr.	*) od 7—22 g.
pośred.	Kolonja Ostrowicka			Smętowo	L/2	31—21		Pm. Świecie	Bd.	

Klasa, stopień i rodzaj jednostki eksploatacyjnej	N A Z W A urzędu, agencji, oddziału, pośrednictwa lub stacji kolejowej	Numer pola paczkowego	Strefa paczkowa	Punkt wymiany i odcinek kolejowy	Godziny służbowe w dziale teleko- munikacyjnym	Numer sytuacyjny pola dla telefonu	Strefa telefoniczna	Województwo i Starostwo	Dyrekcja Okręgu P. i T.	U w a g i
1	2	3	4	5	6	7	8	9	10	11
Ag. 3	Kolonja Wileńska	711		Wilno — Podbrodzie	L	20—63		Wl. Wilno-Troki	Wl.	
Ag. 1	Kolumna	186		Łódź — Ostrów Wlkp.	C	55—23		Łd. Łask	Wr.	
III	Koluszki	233		Warszawa—Koluszki— Częstochowa	C	53—28		Łd. Brzeziny	Wr.	F*
Ag. 3	Kołaczkowo	317		Ciechanów		41—35		Wr. Ciechanów	Wr.	
Ag. 1	Kołaczyce	381		Jasło	L	75—39		Kr. Jasło	Kr.	
Ag. 3	Kołaki	435		Ostrołęka — Łapy	L	39—45		Bł. Łomża	Wr.	
Ag. 1	Kołbiel	369		Celestynów st. k., War- szawa — Dęblin	L	50—39		Wr. Mińsk Ma- zowiecki	Wr.	
V	Kołki	854		Kiwerce, Kowel—Rów- ne	L	59—69		Wl. Łuck	Lb.	
III	<u>Koło</u>	131		Kutno — Strzałkowo	N/2	48—20		Łd. Koło	Wr.	F
Ag. 2	Kołodziejewo	82		Inowrocław — Gniezno	L	42—16		Pz. Mogilno	Pz.	
II	<u>Kołomyja</u>	785		Lwów — Kołomyja — Załużce	N	88—66		St. Kołomyja	Lw.	F
Ag. 3	Kołtów	777		Złoczów, Krasne—Tar- nopol	L	73—65		Tr. Złoczów	Lw.	
Ag. 3	Kołtyniany	790		Nowo - święciany, Wil- no—Dukszty — Tur- mont	L	14—68		Wl. Święciany	Wl.	Jednora- zowe urzę- dowanie od godz. 8 do 15-ej
Ag. 3	Komaje	873		Hoduciszki, Wilno — Podbrodzie — Kró- lewszczyzna	L	15—72		Wl. Święciany	Wl.	
Ag. 1	Komańcza	431		Zagórz — Łupków	L	80—44		Lw. Sanok	Lw.	F
IV	Komarno	601		Lwów — Sambor	C	76—55		Lw. Rudki	Lw.	
st. k.	Komarno Buczały			Lwów — Sambor	F			Lw. Rudki		
Ag. 1	Komarów	566		Zamość 1, Zawada — Włodzimierz	L	66—53		Lb. Tomaszów	Lb.	
Ag. 2	Komarówka k. Bucza- cza	782		Stanisławów — Czort- ków	L	82—66		Tr. Buczacz	Lw.	
Ag. 2	Komarówka podlaska	500		Bezwola st. k., Łuków— Lublin	L	53—49		Lb. Radzyń	Wr.	
Ag. 2	Kombornia	405		Targowiska, Jasło—Za- górz	L	76—42		Lw. Krosno	Lw.	

Klasa, stopień i rodzaj jednostki eksploatacyjnej	N A Z W A urzędu, agencji, oddziału, pośrednictwa lub stacji kolejowej	Numer pola paczkowego	Strefa paczkowa	Punkt wymiany i odcinek kolejowy	Godziny służbowe w dziale teleko- munikacyjnym	Numer sytuacyjny pola dla telefonu	Strefa telefoniczna	Województwo i Starostwo	Dyrekcja Okręgu P. i T.	U w a g i
1	2	3	4	5	6	7	8	9	10	11
Ag. 2	Komorniki	25		Szreniawa st. k., Po- znań — Wolsztyn	L	46—08		Pz. Poznań	Pz.	
V	Komorowo k. Ostrowi Mazowieckiej	387		Ostrów Mazowiecka, Ostrołęka—Małkinia	L	41—42		Bł. Ostrów Mazowiecka	Wr.	
pośred.	Komorowo			Gniezno	L/2	44—12		Pz. Gniezno	Pz.	
Ag. 3	Kompina	254		Bednary st. k., Socha- czew — Łowicz	L	49—30		Wr. Łowicz	Wr.	
pośred.	Konary			Miejska Górka	L/2	54—09		Pz. Rawicz	Pz.	
Ag. 2	Konarzyny k. Chojnic	41		Chojnice 1	L	30—12		Pm. Chojnice	Bd.	
Ag. 3	Konarzyny k. Zblewa	97		Bak st. k., Czersk — Bak	L	29—17		Pm. Kościerzyna	Bd.	
Ag. 3	Koneck	156		Aleksandrów Kujawski	L	42—21		Wr. Nieszawa	Wr.	
Ag. 3	Koniaków	173		Istebna, Goleszów — Wisła	L	77—21		Śl. Cieszyn	Kt.	
Ag. 3	Koniawa	639		Orany, Gródno — Wil- no	L	27—60		Wł. Wilno-Troki	Wł.	
V	Konieczpol	239		Częstochowa — Kielce	C	64—27		Łd. Radomsko	Kr.	F, tg. L
III	<u>Konin</u>	107		Kutno — Strzałkowo	N/2	48—17		Łd. Konin	Wr.	F, tg. C
Ag. 3	Koniuchów k. Stryja	603		Stryj — Ławoczne	I.	81—56		St. Stryj	Lw.	
Ag. 3	Koniuchy k. Brzeżan	779		Brzeżany, Lwów—Pod- hajce	L	77—65		Tr. Brzeżany	Lw.	
Ag. 2	Koniuszki Siemianow- skie	571		Lwów — Sambor	L	77—53		Lw. Rudki	Lw.	
Ag. 3	Konkolniki	741		Bołszowce, Chodorów— Halicz	L	81—63		St. Rohatyn	Lw.	
Ag. 1	Konojady pomorskie	177		Brodnica — Jablonowo Pomorskie	L	36—24		Pm. Brodnica	Bd.	
Ag. 2	Konopki	273		Nasielsk — Działdowo	L	40—32		Wr. Mława	Wr.	
Ag. 3	Konopnica	163		Osiaków	L	57—21		Łd. Wieluń	Wr.	Urzędowanie jedenrazowe od 8—15 g.
Ag. 1	Konstantynów n. Bu- giem	493		Biała Podl. — Konstan- tynów n. Bug.	L	48—50		Lb. Biała Podla- ska	Wr.	"
Ag. 1	Konstantynów n. Nerem	209		Łódź 1	L	53—24		Łd. Łódź	Wr.	

Klasa, stopień i rodzaj jednostki eksploatacyjnej	N A Z W A urzędu, agencji, oddziału, pośrednictwa lub stacji kolejowej	Numer pola paczkowego	Strefa paczkowa	Punkt wymiany i odcinek kolejowy	Godziny służbowe w dziale teleko- munikacyjnym	Numer sytuacyjny pola dla telefonu	Strefa telefoniczna	Województwo i Starostwo	Dyrekcja Okregu P. i T.	U w a g i
1	2	3	4	5	6	7	8	9	10	11
Ag. 2	Konstantynów k. Świę- cian wileńskich	874		Łyntupy — Kobylnik	L	17—71		Wl. Święciany	Wl.	
Ag. 3	Konwaliszki	753		Bieniakonie, Wilno — Lida	L	25—65		Wl. Oszmiana	Wl.	Jednorazowe urzędowanie od 8—15 g.
Ag. 1	Kończyce k. Rudy śląskiej	141		Makoszowy st. k., Kato- wice Ligota — Mako- szowy	L	69—20		Śl. Katowice	Kt.	
Ag. 2	Kończyce Wielkie	144		Kaczyce st. k., Zebrzy- dowice — Cieszyn	L	74—19		Śl. Cieszyn	Kt.	
III	<u>Końskie</u>	283		Koluszki — Skarżysko- Kamienna	N/2	60—32		Kl. Końskie	Lb.	F
Ag. 1	Końskowola	419		Puławy	L	57—43		Lb. Puławy	Lb.	
st. k.	Kopalnia Zagórze			Dąbrowa Górnicza — Strzemieszyce	F			Kl. Będzin		
Ag. 2	Kopanica	5		Wolsztyn	L	49—01		Pz. Wolsztyn	Pz.	
pośred.	Kopaszyn			Wągrowiec	L/2	40—11		Pz. Wągrowiec	Pz.	
Ag. 3	Kopciówka	579		Grodno 1	L	33—55		Bł. Grodno	Wl.	Jednorazowe urzędowanie od 8—15 g.
Ag. 1	Koprzywnica	377		Sandomierz, Skarżysko- Kamienna — Tarno- brzeg	C	66—40		Kl. Sandomierz	Lb.	
III	<u>Kopyczyńce</u>	906		Tarnopol — Kopyczyń- ce — Czortków	N/2	81—72		Tr. Kopyczyńce	Lw.	F
Ag. 2	Korczew n. Bugiem	468		Niemojki st. k., Siedl- ce — Czeremcha	C	47—47		Lb. Sokołów	Wr.	
Ag. 2	Korczów k. Uhnowa	597		Rawa Ruska — Sokal	L	68—56		Lw. Rawa Ruska	Lw.	
Ag. 1	Korczyzna	405		Krosno, Jasło — Za- górz	L	76—42		Lw. Krosno	Lw.	
Ag. 1	Korelicze	841		Nowogródek, Lida — Baranowicze	L	32—70		Nw. Nowogródek	Wl.	
V	Kornatowo	125		Toruń — Grudziądz	C	36—20		Pm. Chełmno	Bd.	F
Ag. 3	Kornicz	785		Matyłowce, Kołomyja— Załucze	L	88—66		St. Kołomyja	Lw.	
Ag. 3	Kornowac	114		Brzeziny k. Rybnika	L	70—17		Śl. Rybnik	Kt.	
Ag. 1	Korolówka k. Bor- szczowa	949		Borszczów, Wagnanka— Iwanie Puste	L	85—73		Tr. Borszczów	Lw.	



Klasa, stopień i rodzaj jednostki eksploatacyjnej	N A Z W A urzędu, agencji, oddziału, pośrednictwa lub stacji kolejowej	Numer pola paczkowego	Strefa paczkowa	Punkt wymiany i odcinek kolejowy	Godziny służbowe w dziale teleko- munikacyjnym	Numer sytuacyjny pola dla telefonu	Strefa telefoniczna	Województwo i Starostwo	Dyrekcja Okręgu P. i T.	U w a g i
1	2	3	4	5	6	7	8	9	10	11
IV	Koronowo	79		Bydgoszcz 1	C	35—16		Pz. Bydgoszcz	Bd.	
Ag. 1	Koropiec	782		Niżniów, Stanisławów— Czortków	L	83—66		Tr. Buczacz	Lw.	
Ag. 3	Korostowa	940		Iwacków st. k., Zdoł- bunów — Mogiłany	L	66—74		Wł. Zdołbunów	Lb.	
st. k.	Korościatyn			Stanisławów — Czort- ków	F			Tr. Buczacz		
st. k.	Korszów			Stanisławów — Kolo- myja	F			St. Kołomyja		
Ag. 2	Korszów k. Kołomyji	784		Stanisławów — Kolo- myja	L	87—65		St. Kołomyja	Lw.	
Ag. 2	Korycin	491		Jasionówka	L	34—50		Bł. Sokółka	Wr.	
Ag. 3	Korytnica n. Bugiem	624		Uściług, Zawada — Włodzimierz	L	62—57		Wł. Włodzimierz	Lb.	
Ag. 3	Korytnica k. Sobolewa	394		Sobolew		54—41		Lb. Garwolin	Wr.	
Ag. 2	Korytnica k. Węgrowa	390		Łochów	L	46—42		Lb. Węgrów	Wr.	
Ag. 3	Korytowo	100		Bukowiec st. k., Tere- spol — Pruszcz Ba- gielnica	L	35—17		Pm. Świecie	Bd.	
IV	Korzec	1038		Równe woł. 1, Kowel— Równe woł.	N	64—79		Wł. Równe	Lb.	tg. C
Ag. 3	Korzeniew	108		Zbiersk	L	51—17		Łd. Kalisz	Wr.	
Ag. 2	Kosakowo	118		Gdynia 4	L	22—20		Pm. Morski	Bd.	
Ag. 3	Kosienice	482		Przemyśl 1	L	74—48		Lw. Przemyśl	Lw.	
Ag. 3	Kosin n. Wisłą	399		Annopol, Lublin — Ro- zwardów	L	64—42		Lb. Janów	Lb.	
Ag. 2	Kosmacz	746		Jabłonów k. Kołomyji	L	90—64		St. Kołomyja	Lw.	
Ag. 3	Kosowo n. Obrą	27		Jarocin — Leszno	L	51—08		Pz. Gostyń	Pz.	
pośred.	Kosowo p. Nakłem			Nakło n. Notecią	L/2	37—13		Pz. Wyrzysk	Bd.	
pośred.	Kosowy			Trzęsówka				Lw. Kolbuszowa	Lw.	
III	<u>Kosów k. Kołomyji</u>	786		Załucze, Lwów — Zału- cze	C	90—66		St. Kosów	Lw.	
V	Kosów Lacki	413		Małkinia — Siedlce	C	44—44		Lb. Sokołów	Wr.	

Klasa, stopień i rodzaj jednostki eksploatacyjnej	N A Z W A urzędu, agencji, oddziału, pośrednictwa lub stacji kolejowej	Numer pola paczkowego	Strefa paczkowa	Punkt wymiany i odcinek kolejowy	Godziny służbowe w dziale telekomunikacyjnym	Numer sytuacyjny pola dla telefonu	Strefa telefoniczna	Województwo i Starostwo	Dyrekcja Okręgu P. i T.	U w a g i
1	2	3	4	5	6	7	8	9	10	11
IV st. k.	<u>Kosów poleski</u> Kossów	721		Brześć n. Bug. — Baranowicze	N/2	41—64		Pl. Kosów	Wl.	
IV Ag. 3	<u>Kostopol</u> Kostrowicze	938 719		Sarny — Równe Słonim 1, Wołkowysk — Baranowicze	C L	62—74 37—64		Wl. Kostopol Nw. Słonim	Lb. Wl.	F urzędowanie jednorazowe od 8—15 g.
IV Ag. 1	Kostrzyn Kostuchna	35 170		Września — Poznań Katowice — Dziejzice	C L	46—10 70—22		Pz. Środa Śl. Pszczyna	Pz. Kt.	tf. 8—20 g. tg. L
Ag. 1 V	Koszarka Koszęcin	648 167		Orańczyce — Pruzana Katowice — Lubliniec	L C	45—60 65—21		Pl. Pruzana Śl. Lubliniec	Wl. Kt.	
Ag. 3 V	Kozłaki Koszyce	944 310		Nowe Sioło k. Podwołoczysk, Tarnopol — Podwołoczyska Kazimierza Wielka	L L	75—73 71—33		Tr. Zbaraż Kl. Pińczów	Lw. Kr.	
Ag. 2 III	Koszyłowce <u>Kościan</u>	867 18		Tłuste, Czortków—Zaleszczyki Poznań — Leszno	L N	84—69 49—06		Tr. Zaleszczyki Pz. Kościan	Lw. Pz.	tg. C
Ag. 3 pośred.	Kościelec Kościelec k. Stawiszyna	104		Inowrocław 1 Korzeniew	L	42—17		Pz. Inowrocław Łd. Kalisz	Pz. Wr.	
Ag. 2 Ag. 2	Kościelisko Kościelna Jania	270 122		Zakopane 1 Stara Jania st. k., Smętowo — Skórcz	L L	80—29 31—20		Kr. Nowy Targ Pm. Starogard	Kr. Bd.	
Ag. 2 pośred.	Kościeniewicz Kościeniewo	958		Kniahinin, Mołodeczno — Zahacie Słonim 1	L L/2	20—76 38—64		Wl. Wilejka Nw. Słonim	Wl. Wl.	urzędowanie jednorazowe od godz. 8 do 15-ej
III Ag. 3	<u>Kościerzyna</u> S/S. Kościuszk (na okręcie)	74		Chojnice — Kościerzyna — Kartuzy Gdynia 1	C	27—16		Pm. Kościerzyna	Bd.	F
Ag. 3	Kotlice	565		Koniuchy st. k., Zawada — Włodzimierz	L	65—54		Lb. Tomaszów	Lb.	czynna w czasie kursu (rejsy) okrętu

Klasa, stopień i rodzaj jednostki eksploatacyjnej	N A Z W A urzędu, agencji, oddziału, pośrednictwa lub stacji kolejowej	Numer pola paczkowego	Strefa paczkowa	Punkt wymiany i odcinek kolejowy	Godziny służbowe w dziale teleko- munikacyjnym	Numer sytuacyjny pola dla telefonu	Strefa telefoniczna	Województwo i Starostwo	Dyrekcja Okręgu P. i T.	U w a g i
1	2	3	4	5	6	7	8	9	10	11
Ag. 1	Kotlin	66		Ostrów Wlkp. — Jarocin	L	51—13		Pz. Jarocin	Pz.	
V	Kotomierz	101		Bydgoszcz — Laskowice	C	36—17		Pz. Bydgoszcz	Bd.	
Ag. 2	Kotowiecko	87		Kucharki, Ostrów Wlkp. — Jarocin	L	53—15		Pz. Ostrów	Pz.	
Ag. 2	Kotuń	415		Broszków st. k., War- szawa — Siedlce	L	49—43		Lb. Siedlce	Wr.	
V	Kowal	181		Czerniewice st. k., Ku- tno — Toruń	L	45—23		Wr. Włocławek	Wr.	
Ag. 3	Kowala Stępcina	326		Rożki st. k., Dęblin — Skarżysko-Kamienna	L	58—36		Kl. Radom	Lb.	
Ag. 3	Kowalczuki	751		Kiena st. k., Wilno — Olechnowicze	L	20—66		Wl. Wilno-Troki	Wl.	
Ag. 1	Kowalew k. Pleszewa	66		Pleszew st. k., Ostrów Wlkp. — Jarocin	L	51—14		Pz. Jarocin	Pz.	
IV	Kowalewo 1 (ul. Szkol- na 9)	154		Bydgoszcz — Brodnica n. Drwęca, Toruń — Jabłonowo pom.	C	38—22		Pm. Wąbrzeźno	Bd.	
Ag. 2	Kowalewo 2 (dw. kol.)	154		Bydgoszcz — Brodnica n. Drwęca Toruń — Jabłonowo pom.	I.	38—22		Pm. Wąbrzeźno	Bd.	
pośred.	Kowaniec			Nowy Targ				Kr. Nowy Targ	Kr.	Nieczynne od 15.6 do 15.9.
II	<u>Kowel 1</u> (ul. Mickiewi- cza 18)	692		Kowel 2	N	59—62		Wl. Kowel	Lb.	
III	Kowel 2 (dw. kol.)	692		Lublin — Kowel — Zdołbunów, Brześć n. Bug. — Kowel — Lwów	N	59—62		Wl. Kowel	Lb.	F*, tylko telegraf.
Ag. 2	Kowel 3	692		Kowel 1	L	59—62		Wl. Kowel	Lb.	
Ag. 1	Koziany	913		Postawy, Wilno — Kró- lewszczyzna	L	12—73		Wl. Brasław	Wl.	
pośred.	Koziełotko			Lidzbark	L/2	38—27		Pm. Działdowo	Bd.	
Ag. 1	Koziegłowy	192		Myszków, Częstocho- wa — Żąbkowice	L	66—23		Kl. Zawiercie	Kr.	
IV	<u>Kozienice</u>	371		Kozienice — Bąkowiec	C*	55—40		Kl. Kozienice	Lb.	* do 22 g.
Ag. 2	Kozin k. Dubna	817		Rudnia Poczajowska st. k., Lwów — Zdołbu- nów	L	69—68		Wl. Dubno	Lb.	

Klasa, stopień i rodzaj jednostki eksploatacyjnej	N A Z W A urzędu, agencji, oddziału, pośrednictwa lub stacji kolejowej	Numer pola paczkowego	Strefa paczkowa	Punkt wymiany i odcinek kolejowy	Godziny służbowe w dziale teleko- munikacyjnym	Numer sytuacyjny pola dla telefonu	Strefa telefoniczna	Województwo i Starostwo	Dyrekcja Okręgu P. i T.	U w a gi
1	2	3	4	5	6	7	8	9	10	11
Ag. 3	Koziowa	575		Skole, Stryj—Ławoczne	L	84—53		St. Stryj	Lw.	
pośred.	Kozłowa Góra			Tarnowskie Góry	L/2	68—22		śl. Tarnowskie Góry	Kt.	
Ag. 3	Kozłowszczyzna k. Po- staw	951		Nowodruck, Wilno — Królewsczyzna	L	13—76		Wl. Postawy	Wl.	urządowanie jednorazowe od 8—15 g.
Ag. 2	Kozłowszczyzna k. Sło- nima	758		Słonim 1	L	35—65		Nw. Słonim	Wl.	..
st. k.	Kozłów			Kielce — Strzemieszy- ce	F			Kl. Miechów		
Ag. 2	Kozłów k. Miechowa	263		Kielce — Strzemieszyce	L	67—29		Kl. Miechów	Kr.	
Ag. 1	Kozłów k. Tarnopola	821		Jezierna, Krasne—Tar- nopol	L	76—67		Tr. Tarnopol	Lw.	
IV	Kozowa	780		Potutory — Tarnopol	L	78—66		Tr. Brzeżany	Lw.	
Ag. 1	Kozy	196		Kalwarja Zebrzydow- ska — Bielsko	L	74—23		Kr. Biała	Kr.	
Ag. 3	Koźmice Wielkie	266		Wieliczka 1		73—29		Kr. Kraków	Kr.	
III	Koźmin	51		Jarocin — Krotoszyn	C	52—12		Pz. Krotoszyn	Pz.	
V	Koźminek	109		Kalisz 1, Łódź—Ostrów Wlkp.	C	52—18		Łd. Kalisz	Wr.	
Ag. 1	Koźminiec	51		Ostrów wielkopolski	L	52—12		Pz. Krotoszyn	Pz.	
Ag. 3	Kozańgródek	1006		Łachwa, Łuniniec—Mi- kaszewicze	L	47—77		Pl. Łuniniec	Wl.	urządowanie jednorazowe od 8—15 g.
IV	Kórnik	35		Poznań 3	C	47—09		Pz. Śrem	Pz.	tf. 8—20 g. tg. L
pośred.	Krajenki			Drożdżenica	L/2	33—14		Pm. Tuchola	Bd.	
V	Krakowiec	539		Jaworów, Lwów — Ja- worów	L	73—51		Lw. Jaworów	Lw.	
st. k.	Kraków Dąbie			Kraków — Kocmyrzów	F			Kr. Kraków (miasto)		
st. k.	Kraków dworzec towa- rowy			Trzebinia — Kraków	F			Kr. Kraków (miasto)		
st. k.	Kraków Grzegórzki			Kraków — Kocmyrzów	F			Kr. Kraków (miasto)		
st. k.	Kraków Płaszów			Kraków — Tarnów	F			Kr. Kraków (miasto)		

Klasa, stopień i rodzaj jednostki eksploatacyjnej	N A Z W A urzędu, agencji, oddziału, pośrednictwa lub stacji kolejowej	Numer pola paczkowego	Strefa paczkowa	Punkt wymiany i odcinek kolejowy	Godziny służbowe w dziale telekomunikacyjnym	Numer sytuacyjny pola dla telefonu	Strefa telefoniczna	Województwo i Starostwo	Dyrekcja Okręgu P. i T.	U w a g i
1	2	3	4	5	6	7	8	9	10	11
III	Kraków, Urząd radio-telegraficzny							Kr. Kraków (miasto)	Kr.	
II	Kraków, Pocztowy Urząd Przewozowy							Kr. Kraków (miasto)	Kr.	
I	<b>Kraków Urząd telefoniczno - telegraficzny (ul. Wielopole 2 i A. Potockiego 20)</b>				N	72—29		Kr. Kraków (miasto)	Kr.	
I	<u>Kraków 1</u> (ul. Wielopole 2 i A. Potockiego 20)	266		Kraków 2		72—29		Kr. Kraków (miasto)	Kr.	
I	<u>Kraków 2</u> (dworzec kol.)	266		Kraków	N	72—29		Kr. Kraków (miasto)	Kr.	wylącznie nadawczy
III	Kraków 4 (ul. Podwa- le 3)	266		Kraków 2	L	27—29		Kr. Kraków (miasto)	Kr.	„
III	Kraków 5 (Kleparz 15)	266		Kraków 2	C	72—29		Kr. Kraków (miasto)	Kr.	„
III	Kraków 6 (ul. Augu- stjańska 20)	266		Kraków 2	L	72—29		Kr. Kraków (miasto)	Kr.	„
III	Kraków 7 (Plac Ber- nardyński 1)	266		Kraków 2	L	72—29		Kr. Kraków (miasto)	Kr.	tf. od 8-18 g.
V	Kraków 9 (ul. Kujaw- ska 22)	266		Kraków 2	L	72—29		Kr. Kraków (miasto)	Kr.	wylącznie nadawczy tylko tg.
V	Kraków 10 (ul. T. Ko- ściuszki 60)	266		Kraków 2	L	72—29		Kr. Kraków (miasto)	Kr.	wylącznie nadawczy tylko tg.
IV	Kraków 11 (ul. Dębo- wa 21)	266		Kraków 2	L	72—29		Kr. Kraków (miasto)	Kr.	
Ag. 1	Kraków 12 (ul. Chod- kiewicza 10)	266		Kraków 2		72—29		Kr. Kraków (miasto)	Kr.	wylącznie nadawczy
V	Kraków 13 (Dąbie, ul. Cystersów 21)	266		Kraków 2	L	72—29		Kr. Kraków (miasto)	Kr.	
III	Kraków 14 (ul. J. Za- mojskiego 3)	266		Kraków 2	C	72—29		Kr. Kraków (miasto)	Kr.	
V	Kraków 15 (Płaszów, dw. kol.)	266		Kraków Płaszów st. k., Kraków—Tarnów		72—29		Kr. Kraków (miasto)	Kr.	
pośred.	Kraków - Port Łońcicy			Kraków 2				Kr. Kraków	Kr.	
Ag. 3	Kraków - Sowiniec	266		Kraków 2	L	72—29		Kr. Kraków	Kr.	tf. 9-19 g.
Ag. 2	Kramsk	106		Kutno — Strzałkowo	L	47—18		Łd. Konin	Wr.	

Klasa, stopień i rodzaj jednostki eksploatacyjnej	N A Z W A urzędu, agencji, oddziału, pośrednictwa lub stacji kolejowej	Numer pola paczkowego	Strefa paczkowa	Punkt wymiany i odcinek kolejowy	Godziny służbowe w dziale teleko- munikacyjnym	Numer sytuacyjny pola dla telefonu	Strefa telefoniczna	Województwo i Starostwo	Dyrekcja Okręgu P. i T.	U w a g i
1	2	3	4	5	6	7	8	9	10	11
Ag. 2	Krasiczyn	482		Przemysł 1	L	75—48		Lw. Przemysł	Lw	
pośred.	Krasienin			Jastków				Lb. Lubartów	Lb	
Ag. 1	Krasiniec	317		Maków Mazowiecki, Przasnysz	L	40—36		Wr. Ciechanów	Wr	
st. k.	Krasne			Lwów — Tarnopol	F			Tr. Złoczów		
Ag. 3	Krasne k. Grzymałowa	946		Touste	L	79—73		Tr. Skałat	Lw	
IV	Krasne k. Lwowa	699		Lwów — Krasne — Tarnopol	L	73—62		Tr. Złoczów	Lw	
pośred.	Krasne k. Strażowa			Strażów				Lw. Rzeszów	Lw	
V	Krasne n. Uszą	960		Usza st. k., Mołodeczno — Olechnowicze	L	24—76		Wl. Mołodeczno	Wl	
V	Krasnobród	536		Zamość	C	66 52		Lb. Zamość	Lb	
Ag. 3	Krasnopol	487		Suwałki — Sejny	L	27—50		Bł. Suwałki	Wr	
Ag. 1	Krasnosielc	340		Jastrząbka st. k., Ostro- łęka — Chorzele	L	39—37		Wr. Maków Mazowiecki	Wr	
IV	<u>Krasnystaw</u>	534		Rejowiec—Rawa Ruska	N/2	62—51		Lb. Krasnystaw	Lb	F, tg. N.
Ag. 3	Krasów	631		Mikołajów n. Dniestrem, Lwów — Stryj	L	76—58		Lw. Lwów	Lw	
Ag. 2	Kraszewice	111		Grabów n. Prosną	L	56—17		Łd. Wieluń	Wr	urzędowanie od 8—15 g
Ag. 3	Kraszewo	296		Ciechanów, Nasielsk — Działdowo	L	42—33		Wr. Ciechanów	Wr	
Ag. 1	Kraśniczyn	534		Krasnystaw, Rejowiec— Rawa Ruska	L	62—52		Lb. Krasnystaw	Lb	
IV	<u>Kraśnik</u>	447		Lublin — Rozwadów	N/2	62—45		Lb. Janów	Lb	F
Ag. 3	Krağ	121		Starogard — Skarszewy	L	28—19		Pm. Starogard	Bd	
IV	Krechowice	667		Stryj — Stanisławów	N	83—59		St. Dolina	Lw	
Ag. 3	Krechów	599		Glińsko, Rawa Ruska — Lwów	L	72—56		Lw. Żółkiew	Lw	
Ag. 3	Krempna	383		Jasło	L	78—40		Kr. Jasło	Kr	
Ag. 2	Krewo	837		Oszmiana 1, Wilno — Mołodeczno	L	24—70		Wl. Oszmiana	Wl	
Ag. 3	Krepa Kościelna	374		Lipsko n. Wisłą, Dęblin — Skarżysko Kamienna	L	60—40		Kl. Iłża	Lb	

Klasa, stopień i rodzaj jednostki eksploatacyjnej	N A Z W A urzędu, agencji, oddziału, pośrednictwa lub stacji kolejowej	Numer pola paczkowego	Strefa paczkowa	Punkt wymiany i odcinek kolejowy	Godziny służbowe w dziale teleko- munikacyjnym	Numer sytuacyjny pola dla telefonu	Strefa telefoniczna	Województwo i Starostwo	Dyrekcja Okręgu P. i T.	U w a g i
1	2	3	4	5	6	7	8	9	10	11
pośred.	Kręпки			Ocypel	L/2	30—19		Pm. Starogard	Bd.	
Ag. 3	Krężnica Jara	446		Lublin — Rozwadów	L	60—46		Lb. Lublin	Lb.	
IV	Krobia	28		Krotoszyn — Leszno	C	52—08		Pz. Gostyń	Pz.	tg. L
Ag. 3	Kroczyce	216		Żarki	L	66—26		Kl. Olkusz	Kr.	Urzędowa- nie jedno- razowe od 8—15 godz.
Ag. 1	Krokowa	146		Puck — Krokowa	L	20—18		Pm. Morski	Bd.	
pośred.	Krosna			Ujanowice				Kr. Limanowa	Kr.	
II	<u>Krosno</u>	405		Jasio — Zagórz	N/2	76—42		Lw. Krosno	Lw.	F
pośred.	Krosno k. Wągrowca			Wągrowiec	L/2	41—11		Pz. Wągrowiec	Pz.	
Ag. 3	Krostkowo	44		Nakło — Kaczory	L	38—11		Pz. Wyrzysk	Bd.	
Ag. 3	Kroszewo	461		Rajgród, Białystok — Grajewo	L	31—48		Bł. Szczuczyn	Wr.	
pośred.	Kroszyn k. Baranowicz			Kroszyn st. k., Barano- wicze — Stołpce	L/2	36—70		Nw. Baranowicze	Wl.	
st. k.	Krościenko			Chyrów — Zagórz	F			Lw. Dobromil		
Ag. 1	Krościenko k. Chyrowa	484		Chyrów — Zagórz	L	78—48		Lw. Dobromil	Lw.	
V	Krościenko n. Dunaj- cem	292		Stary Sącz	L	79—32		Kr. Nowy Targ	Kr.	
IV	Krośniewice	183		Krzewie st. k., Kutno — Strzałkowo	C	48—24		Wr. Kutno	Wr.	F
II	<u>Krotoszyn</u>	51		Ostrów — Leszno	N	53—11		Pz. Krotoszyn	Pz.	F* tg. C
Ag. 1	Krotoszyny Pomorskie	200		Biskupiec Pomorski st. k., Jabłonowo Pomor- skie — Jamielnik	L	34—25		Pm. Lubawa	Bd.	
Ag. 2	Królewszczyzna	1022		Mołodeczno — Zahacie	L	15—79		Wl. Działowa	Wl.	F
pośred.	Królewski Bryńsk			Lidzbark	L/2	37—28		Pm. Działdowo	Bd.	
Ag. 2	Królikowo	61		Szaradowo Zalesie st. k., Bydgoszcz — Keynia	L	40—13		Pz. Szubin	Pz.	
Ag. 3	Królówka k. Bochni	290		Wiśnicz Nowy, Kraków — Tarnów		74—32		Kr. Bochnia	Kr.	
pośred.	Krówka			Makówarsko	L/2	35—15		Pz. Bydgoszcz	Bd.	

Klasa, stopień i rodzaj jednostki eksploatacyjnej	N A Z W A urzędu, agencji, oddziału, pośrednictwa lub stacji kolejowej	Numer pola paczkowego	Strefa paczkowa	Punkt wymiany i odcinek kolejowy	Godziny służbowe w dziale teleko- munikacyjnym	Numer sytuacyjny pola dla telefonu	Strefa telefoniczna	Województwo i Starostwo	Dyrekcja Okręgu P. i T.	U w a g i
1	2	3	4	5	6	7	8	9	10	11
Ag. 3	Kruhowicze	927		Hancewicze, Baranowicze — Łuniniec	L	41—74		Pl. Łuniniec	Wl.	
Ag. 2	Krukienice	541		Mościska, Przemyśl — Lwów	L	76—52		Lw. Mościska	Lw.	
pośred.	Krupa	—		Lida 1	L/2	29—64		Nw. Lida	Wl.	
Ag. 2	Kruszewo	21		Czarnków — Ujście	L	39—07		Pz. Czarnków	Pz.	
III	Kruszwica	104		Inowrocław — Mogilno	N/2	43—18		Pz. Mogilno	Pz.	tg. C
Ag. 3	Kruszyn	181		Włocławek, Sompolno — Włocławek	L	44—23		Wr. Włocławek	Wr.	
Ag. 2	Kruszyny	177		Kcnojady Pomorskie, Brodnica — Jabłonowo Pom.	L	36—24		Pm. Brodnica	Bd.	
Ag. 3	Krużłowa Wyżna	335		Grybów, Tarnów—Nowy Sącz		76—35		Kr. Nowy Sącz	Kr.	
Ag. 1	Kryłów	625		Hrubieszów, Zawada—Włodzimierz	L	65—58		Lb. Hrubieszów	Lb.	
Ag. 3	Krymno	653		Brześć n. Bug. — Kowel	L	55—60		Wl. Kowel	Lb.	
III	Krynica Zdrój 1 (ul. Br. Pierackiego)	336		Nowy Sącz — Krynica	N	79—36		Kr. Nowy Sącz	Kr.	F*, tg. i rozmównica w/3 „C/B N/2”
V	Krynica Zdrój 2 (ul. Kraszewskiego 430)	336		Krynica Zdrój 1	L	79—36		Kr. Nowy Sącz	Kr.	Wylącznie nadawczy
Ag. 3	Krynice k. Tomaszowa Lubelskiego	566		Tomaszów Lubelski	L	66—53		Lb. Tomaszów Lubelski	Lb.	
V	Krynki	551		Sokołka, Białystok — Grodno	C	35—54		Bł. Grodno	Wl.	
Ag. 2	Krypno Kościelne	463		Knyszyn st. k., Grajewo — Białystok	L	36—48		Bł. Białystok	Wr.	
V	Krystynopol	660		Rawa Ruska — Krystynopol, Włodzimierz—Sapieżanka	C	68—59		Lw. Sokal	Lw.	F
Ag. 3	Krzczonów	475		Lublin 2	L	61—48		Lb. Lublin	Lb.	
Ag. 3	Krzemienica Kościelna	681		Wołkowysk 1	L	37—61		Bł. Wołkowysk	Wl.	Urządowanie jednorazowe od 8—15 godz.
III	<u>Krzemieniec 1</u> (ul. Szeroka 24)	860		Krzemieniec — Dubno	N	70—70		Wl. Krzemieniec	Lb.	



Klasa, stopień i rodzaj jednostki eksploatacyjnej	N A Z W A urzędu, agencji, oddziału, pośrednictwa lub stacji kolejowej	Numer pola paczkowego	Strefa paczkowa	Punkt wymiany i odcinek kolejowy	Godziny służbowe w dziale teleko- munikacyjnym	Numer sytuacyjny pola dla telefonu	Strefa telefoniczna	Województwo i Starostwo	Dyrekcja Okręgu P. i T.	U w a g i
1	2	3	4	5	6	7	8	9	10	11
Ag. 1	Krzemieniec 2 (ul. Dubieńska 55)	860		Krzemieniec 1	L	70—70		Wł. Krzemieniec	Lb.	F, wyłącznie uadawcza
Ag. 1	Krzemieniewo	27		Jarocin — Leszno	L	51—08		Pz. Leszno	Pz.	F
V	Krzepice	138		Herby — Wieluń	C	62—23		Kl. Częstochowa	Kr.	
Ag. 2	Krzesiny	35		Jarocin — Poznań	L	46—09		Pz. Poznań	Pz.	
Ag. 3	Krzesk - Królowa Ni- wa	470		Siedlce 1	L	50—47		Lb. Siedlce	Wr.	
IV	Krzeszowice	218		Kraków — Trzebinia	C	71—26		Kr. Chrzanów	Kr.	F
Ag. 1	Krzeszów	450		Rudnik n. Sanem, Roz- wadów — Przeworsk	L	63—46		Lb. Biłgoraj	Lb.	
pośred.	Krzeszów k. Żywca	—		Lachowice k. Żywca				Kr. Żywiec	Kr.	
st. k.	Krzewie			Kutno — Strzałkowo	F			Wr. Kutno		
pośred.	Krzęcin			Wielkie Drogi				Kr. Kraków	Kr.	
Ag. 2	Krzycko Wielkie	19		Krzycko Nowe st. k., Leszno — Wolsztyn	L	51—05		Pz. Leszno	Pz.	
Ag. 3	Krzymów	107		Konin	L	48—18		Łd. Konin	Wr.	
Ag. 3	Krzynowłoga Mała	294		Przasnysz	L	38—34		Wr. Przasnysz	Wr.	
Ag. 3	Krzywaczka	244		Izdebnik k. Kalwarji Zebrzydowskiej		74—28		Kr. Myślenice	Kr.	
Ag. 2	Krzywca n. Sanem	453		Przemyśl 1	L	75—45		Lw. Przemyśl	Lw.	
Ag. 3	Krzywce k. Borszczo- wa	950		Germakówka, Wygnan- ka — Iwanie Puste	L	86—74		Tr. Borszczów	Lw.	
V	Krzywda	417		Łuków — Dęblin	C	53—44		Lb. Łuków	Wr.	F
st. k.	Krzywe			Potutory — Tarnopol	F			Tr. Skalał		
Ag. 2	Krzywekolano	105		Wronowy, Inowrocław— Kruszwica — Mogilno	L	45—18		Pz. Mogilno	Pz.	
Ag. 1	Krzywicze	957		Krzywicze st. k., Mołó- deczno — Zahacie	L	19—76		Wł. Wilejka	Wł.	F
IV	Krzywiń	27		Jerka st. k., Kościan— Gostyń	L	50—07		Pz. Kościan	Pz.	
Ag. 2	Krzywoszyn	845		Baranowicze — Krzy- woszyn	L	40—70		Nw. Baranowicze	Wł.	Jednorazowe urzędowanie od godz. 8 do 15-ej.

Klasa, stopień i rodzaj jednostki eksploatacyjnej	N A Z W A urzędu, agencji, oddziału, pośrednictwa lub stacji kolejowej	Numer pola paczkowego	Strefa paczkowa	Punkt wymiany i odcinek kolejowy	Godziny służbowe w dziale teleko- munikacyjnym	Numer sytuacyjny pola dla telefonu	Strefa telefoniczna	Województwo i Starostwo	Dyrekcja Okręgu P. i T.	U w a g i
1	2	3	4	5	6	7	8	9	10	11
Ag. 3	Krzywowierzba	530		Sosnowica k. Parczewa, Lublin — Łuków	L	55—51		Lb. Włodawa	Lb.	
pośred.	Krzyżkowice			Rydułtowy	L/2	71—18		śl. Rybnik	Kt.	
pośred	Krzyżowice			Żory	L/2	72—19		śl. Pszczyna	Kt.	
V	Książ	36		Jarocin — Czempin	L	49—10		Pz. Śrem	Pz.	
Ag. 1	Książ Wielki k. Mie- chowa	264		Miechów (miasto)	L	68—30		Kl. Miechów	Kr.	
Ag. 1	Książki	177		Kowalewo — Jabłono- wo Pomorskie	L	36—23		Pm. Wąbrzeźno	Bd.	
Ag. 3	Księżpól	479		Biłgoraj, Rejowiec — Rawa Ruska	L	68—48		Lb. Biłgoraj	Lb.	Urzędowanie jednorazowe od 8—15 g.
Ag. 3	Kucewicze	836		Oszmiana 1, Wilno — Olechnowicze	L	23—69		Wl. Oszmiana	Wl.	..
Ag. 2	Kucharki	87		Gołuchów, Ostrów Wlkp. — Jarocin	L	52—15		Pz. Jarocin	Pz.	
Ag. 2	Kuchocka Wola	809		Antonówka — Kuchoc- ka Wola	L	53—68		Pl. Pińsk	Wl.	Urzędowanie jednorazowe od 8—15 g.
Ag. 1	Kuczbork	249		Mława 1	L	39—30		Wr. Mława	Wr.	..
Ag. 3	Kudryńce	991		Mielnica n. Dniestr., Iwanie Puste — Wy- gnanka	L	86—75		Tr. Borszczów	Lw.	
Ag. 1	Kuklinów	51		Krotoszyn — Leszno	L	53—11		Pz. Krotoszyn	Pz.	
Ag. 3	Kulesze Kościelne	435		Czarnowo—Undy st. k., Białystok — Śniado- wo	L	39—46		Bł. Wysokie Mazowieckie	Wr.	
V	Kulików	629		Kulików — Mierzwica st. k., Rawa Ruska — Lwów	L	72—58		Lw. Żółkiew	Lw.	
st. k.	Kulików Mierzwica			Rawa Ruska — Lwów	F			Lw. Żółkiew		
Aż. 3	Kunowo n. Obrą	37		Kościan — Gostyń	L	51—09		Pz. Gostyń	Pz.	
st. k.	Kunów			Skarżysko Kamienna— Tarnobrzeg	F			Kl. Opatów		
Ag. 1	Kunów 1 k. Wierzbni- ka (ul. Warszawska)	352		Skarżysko Kamienna— Tarnobrzeg	C	62—38		Kl. Opatów	Lb.	
Ag. 2	Kunów 2 k. Wierzbni- ka (dw. kol.)	352		Skarżysko Kamienna— Tarnobrzeg	L	62—38		Kl. Opatów	Lb.	

Klasa, stopień i rodzaj jednostki eksploatacyjnej	• N A Z W A urzędu, agencji, oddziału, pośrednictwa lub stacji kolejowej	Numer pola paczkowego	Strefa paczkowa	Punkt wymiany i odcinek kolejowy	Godziny służbowe w dziale telekomunikacyjnym	Numer sytuacyjny pola dla telefonu	Strefa telefoniczna	Województwo i Starostwo	Dyrekcja Okręgu P. i T.	U w a g i
1	2	3	4	5	6	7	8	9	10	11
Ag. 1	Kupiczków	693		Turzysk, Kowel—Włodzimierz	L	61—62		Wł. Kowel	Lb.	
Ag. 3	Kurhan	716		Lida — Wołkowysk	L	30—63		Nw. Lida	Wł.	Urzędowanie jednorazowe od 8—15 g.
Ag. 3	Kurnos	188		Bełchatów	L	58—24		Łd. Piotrków	Wr.	"
pośred.	Kuropole			Postawy	L/2	15—73		Wł. Postawy	Wł.	
Ag. 1	Kurowice	760		Lwów — Podhajce	L	74—61		Tr. Przemyślany	Lw.	F
Ag. 2	Kurozwęki	354		Staszów	L	66—37		Kl. Stopnica	Kr.	
V	Kurów	419		Puławy	C	57—44		Lb. Puławy	Lb.	
pośred.	Kurów k. Ślemienia			Ślemień				Kr. Żywiec	Kr.	
Ag. 3	Kuryłowicze	680		Dereczyn, Wołkowysk—Baranowicze	L	35—62		Nw. Słonim	Wł.	Urzędowanie jednorazowe od 8—15 g.
Ag. 3	Kuryłówka	450		Leżajsk, Rozwadów — Przeworsk	L	69—46		Lw. Łańcut	Lw.	
Ag. 3	Kurzany	740		Podwysokie, Halicz — Podwysokie	L	78—63		Tr. Brzeżany	Lw.	
V	Kurzeniec	958		Mołodeczno — Królew-szczyzna	L	21—75		Wł. Wilejka	Wł.	
Ag. 3	Kurzętnik	224		Brodnica — Radomno	L	35—27		Pm. Lubawa	Bd.	
Ag. 3	Kuszelewo	799		Nowogródek, Lida—Ba-ranowicze	L	33—67		Nw. Nowogródek	Wł.	Urzędowanie jednorazowe od 8—15 g.
Ag. 2	Kuślin	10		Opalenica, Poznań — Zbąszyń	L	46—04		Pz. Nowy To-mysł	Pz.	
Ag. 3	Kutkorz	699		Lwów — Krasne	L	73—61		Tr. Złoczów	Lw.	
II	<u>Kutno</u>	207		Warszawa—Kutno—To-ruń, Kutno — Poznań, Kutno—Łódź, Kutno—Płock	N/2	48—25		Wr. Kutno	Wr.	F*
IV	Kuty	828		Załużce, Lwów — Koło-myja — Załużce	C	91—67		St. Kosów	Lw.	
Ag. 3	Kuty k. Krzemieńca	900		Szumsk k. Krzemieńca, Krzemieniec—Dubno	L	69—72		Wł. Krzemieniec	Lb.	
st. k.	Kuźnica			Białystok — Grodno	F			Bł. Sokółka		
Ag. 1	Kuźnica k. Grodna	549		Białystok — Grodno	L	33—54		Bł. Sokółka	Wr.	

Klasa, stopień i rodzaj jednostki eksploatacyjnej	N A Z W A urzędu, agencji, oddziału, pośrednictwa lub stacji kolejowej	Numer pola paczkowego	Strefa paczkowa	Punkt wymiany i odcinek kolejowy	Godziny służbowe w dziale teleko- munikacyjnym	Numer sytuacyjny pola dla telefonu	Strefa telefoniczna	Województwo i Starostwo	Dyrekcja Okręgu P. i T.	U w a g i
1	2	3	4	5	6	7	8	9	10	11
Ag. 1	Kuźnica na Helu	146		Puck — Hel	L/BC	20—20		Pm. Morski	Bd.	
Ag. 3	Kwasitów Czeski	939		Równe — Zdobunów	L	65—73		Wł. Równe	Lb.	
Ag. 3	Kwasówka	580		Indura, Białystok—Wil- no	L	34—56		Bł. Grodno	Wł.	Jednorazo- we urzędo- wanie od 8—15 g.
Ag. 3	Kwiatkowice	185		Lutomiersk	L	53—23		Łd. Łask	Wr.	
Ag. 2	Kwieciszewo	82		Mogilno — Orchowo	L	43—16		Pz. Mogilno	Pz.	
Ag. 3	Kwiejce	1		Drawski Młyn	L	40—02		Pz. Czarnków	Pz.	
V	Kwilcz	9		Rokietnica — Między- chód	L	44—03		Pz. Międzychód	Pz.	tł. od 8—13 i od 15—21 g.



Klasa, stopień i rodzaj jednostki eksploatacyjnej	N A Z W A urzędu, agencji, oddziału, pośrednictwa lub stacji kolejowej	Numer pola paczkowego	Strefa paczkowa	Punkt wymiany i odcinek kolejowy	Godziny służbowe w dziale teleko- munikacyjnym	Numer sytuacyjny pola dla telefonu	Strefa telefoniczna	Województwo i Starostwo	Dyrekcja Okręgu P. i T.	U w a g i
1	2	3	4	5	6	7	8	9	10	11
<b>L.</b>										
Ag. 1	Lachowice k. Żywca	220		Sucha — Żywiec	L	75—25		Kr. Żywiec	Kr.	F
V	Lachowice k. Baranowicz	885		Wiedźma st. k., Baranowice — Łuniniec	L	38—71		Nw. Baranowice	Wl.	F, il. tg. 8—18 i 20—21 g.
Ag. 2	Lanckorona	244		Kalwarja Zebrzyd. 2. Kraków — Sucha	L	74—27		Kr. Wadowice	Kr.	
V	Landwarów	673		Wilno — Grodno	L	21—62		Wl. Wilno-Troki	Wl.	F
pośred.	Laski k. Skórcza			Skórcz	L/2	31—19		Pm. Starogard	Bd.	
Ag. 2	Laski	90		Kępno — Rychtal	L	59—15		Pz. Kępno	Pz.	
pośred.	Laskowa			Limanowa				Kr. Limanowa	Kr.	
IV	Laskowice	124		Bydgoszcz — Laskowice — Tczew	L	34—19		Pm. Świecie	Bd.	F
Ag. 3	Lasocin	398		Ożarów k. Opatowa Kiel., Skarżysko Kamienna — Tarnobrzeg	L	63—41		Kl. Opatów	Lb.	Urządowanie jednorazowe od 8—15 g.
Ag. 3	Laszki k. Bobrówki	510		Bobrówka, Jarosław — Rawa Ruska	L	72—50		Lw. Jarosław	Lw.	
Ag. 3	Laszki Zawiazane	541		Koniuszki Siemianowskie, Lwów — Sambor	L	76—52		Lw. Rudki	Lw.	
Ag. 1	Latowicz	392		Mińsk Mazowiecki	L	50—41		Wr. Mińsk Mazowiecki	Wr.	Urządowanie jednorazowe od 8—15 g.
Ag. 3	Łąd	85		Słupca, Kutno — Września	L	48—15		Łd. Konin	Wr.	
Ag. 3	Łądek	85		Słupca, Kutno — Września	L	48—15		Łd. Konin	Wr.	
Ag. 1	Lebiedziew	919		Mołodeczno 2	L	24—73		Wl. Mołodeczno	Wl.	Urządowanie jednorazowe od 8—15 g.
Ag. 3	Legbąd	76		Czersk	L	31—16		Pm. Tuchola	Bd.	
IV	Legionowo	320		Jabłonna st. k., Warszawa — Nasielsk	N	46—35		Wr. Warszawa	Wr.	tg. i rozmów- nica w/g „C”
Ag. 3	Lelechówka	599		Lwów — Jaworów		73—55		Lw. Gródek Jagielloński	Lw.	
Ag. 1	Lelów	215		Koniecpol, Częstochowa — Kielce	L	65—26		Kl. Włoszczowa	Kr.	Urządowanie jednorazowe od 8—15 g.

Klasa, stopień i rodzaj jednostki eksploatacyjnej	N A Z W A urzędu, agencji, oddziału, pośrednictwa lub stacji kolejowej	Numer pola paczkowego	Strefa paczkowa	Punkt wymiany i odcinek kolejowy	Godziny służbowe w dziale telekomunikacyjnym	Numer sytuacyjny pola dla telefonu	Strefa telefoniczna	Województwo i Starostwo	Dyrekcja Okręgu P. i T.	U w a g i
1	2	3	4	5	6	7	8	9	10	11
Ag. 3	Lemieszewicze	890		Pińsk, Brześć n. Bug. — Łuniniec	L	48—72		Pl. Pińsk	Wl.	Jednorazowe urządzenie od 8 do 15-tej g.
V	Lenin	1028		Mikaszewicze, Łuniniec — Mikaszewicze	L	45—80		Pl. Łuniniec	Wl.	
Ag. 3	Leńcze	243		Kraków — Sucha		73—27		Kr. Wadowice	Kr.	F
Ag. 3	Leonów	254		Warszawa — Łowicz	L	49—30		Wr. Sochaczew	Wr.	
Ag. 2	Leonpol	992		Druja, Dukszty—Druja	L	06—78		Wl. Brasław	Wl.	Urządowanie jednorazowe 8—15 g.
pośred.	Leopoldów			Ryki				Lb. Garwolin	Wr.	
III	<u>Lesko</u>	455		Chyrów — Zagórz	C	78—46		Lw. Lesko	Lw.	
st. k.	Lesko-Łukawica			Chyrów — Zagórz	F			Lw. Lesko		
Ag. 2	Leszczków	626		Bełż, Rawa Ruska — Sokal	C	67—58		Lw. Sokal	Lw.	
Ag. 2	Leszczyny	142		Rzędówka st. k., Kałowice — Sumina	L	71—19		Śl. Rybnik	Kt.	
Ag. 2	Leszniów	775		Brody, Krasne — Zdobunów	L	69—65		Tr. Brody	Lw.	
Ag. 1	Leszno k. Błonia	299		Błonie st. k., Warszawa — Łowicz	C	48—33		Wr. Błonie	Wr.	
II	Leszno, Urząd telefoniczno - telegraficzny (ul. Mar. Piłsudskiego 12)	—		— — —	N	51—06		Pz. Leszno	Pz.	tg. C
II	<u>Leszno 1</u> (ul. Mar. Piłsudskiego 12)	19		Ostrów Wlkp. — Leszno — Poznań		51—06		Pz. Leszno	Pz.	
IV	Leszno 2 (dw. kol.)	19		Ostrów Wlkp. — Leszno — Poznań	L	51—06		Pz. Leszno	Pz.	F*, wyłącznie nadawczy
pośred.	Leszyce leśnictwo			Nowawieś Wielka	L/2	40—17		Pz. Bydgoszcz	Bd.	
st. k.	Leśna			Brześć Centr. — Baranowicze	F			Nw. Baranowicze		
Ag. 1	Leśna k. Baranowicz	802		Brześć n. Bug. — Baranowicze	L	39—68		Nw. Baranowicze	Wl.	
Ag. 2	Leśna Podlaska	498		Biała Podlaska — Konstantynów	L	49—50		Lb. Biała Podlaska	Wr.	Urządowanie jednorazowe od 8—15 g.
pośred.	Leśno k. Lipusza			Lubnia	L/2	29—14		Pm. Chojnice	Bd.	

Klasa, stopień i rodzaj jednostki eksploatacyjnej	N A Z W A urzędu, agencji, oddziału, pośrednictwa lub stacji kolejowej	Numer pola paczkowego	Strefa paczkowa	Punkt wymiany i odcinek kolejowy	Godziny służbowe w dziale telekomunikacyjnym	Numer sytuacyjny pola dla telefonu	Strefa telefoniczna	Województwo i Starostwo	Dyrekcja Okręgu P. i T.	U w a g i
1	2	3	4	5	6	7	8	9	10	11
Ag. 3	Lewacze	1036		Ludwipol, Równe — Sarny		60—79		Wł. Kostopol	Lb.	
Ag. 2	Lewice	3		Zbąszyń — Międzychód	L	44—02		Pz. Międzychód	Pz.	
st. k.	Lewicka			Czeremcha — Wołkowyśk	F			Bł. Białystok		
pośred.	Lewiczynek			Lewice	L/2	45—02		Pz. Nowy Tomysł	Pz.	
IV	Leżajsk	451		Rozwadów — Przeworsk	C	70—46		Lw. Łańcut	Lw.	F
Ag. 2	Lędziny	194		Imielin, Mystowice — Oświęcim	L	71—23		Śl. Pszczyna	Kt.	tt. od 8—15 godz.
st. k.	Libiąż			Trzebinia — Oświęcim	F			Kr. Chrzanów		
Ag. 1	Libiąż Mały	194		Trzebinia — Oświęcim		71—24		Kr. Chrzanów	Kr.	
pośred.	Libusza			Biecz				Kr. Gorlice	Kr.	
Ag. 3	Lichnowy	57		Chojnice 1	L	32—14		Pm. Chojnice	Bd.	
II	Lida, Urząd telefoniczno - telegraficzny (ul. Suwalska 72)	—		—	N	29—64		Nw. Lida	Wł.	
III	Lida 1 (ul. Suwalska 72)	715		Warszawa — Lida — Wilno		29—64		Nw. Lida	Wł.	
IV	Lida 2 (dw. kol.)	715		Warszawa — Lida — Wilno	L	29—64		Nw. Lida	Wł.	F
Ag. 1	Lida 3 (Koszary im. gen. Rydza Śmigłego)	715		Lida 2	L	29—64		Nw. Lida	Wł.	Jednorazowe urządowanie od 9—16 g.
IV	Lidzbark	225		Działdowo — Brodnica	C	37—28		Pm. Działdowo	Bd.	
Ag. 3	Lignowy	149		Pelplin	L	29—21		Pm. Tczew	Bd.	
Ag. 2	Ligota k. Pleszewa	67		Ostrów wielkopolski	L	52—13		Pz. Krotoszyn	Pz.	
pośred.	Ligota Tworkowska			Wodzisław k. Rybnika	L/2	72—19		Śl. Rybnik	Kt.	
pośred.	Ligota Woźnicka			Woźniki na Śląsku	L/2	65—22		Śl. Lubliniec	Kt.	
Ag. 3	Ligowo	203		Skępe, Sierpe — Lipno	L	41—26		Wr. Lipno	Wr.	
IV	Limanowa	291		Chabówka — Nowy Sącz	C	76—32		Kr. Limanowa	Kr.	F



Klasa, stopień i rodzaj jednostki eksploatacyjnej	N A Z W A urzędu, agencji, oddziału, pośrednictwa lub stacji kolejowej	Numer pola paczkowego	Strefa paczkowa	Punkt wymiany i odcinek kolejowy	Godziny służbowe w dziale teleko- munikacyjnym	Numer sytuacyjny pola dla telefonu	Strefa telefoniczna	Województwo i Starostwo	Dyrekcja Okręgu P. i T.	U w a g i
1	2	3	4	5	6	7	8	9	10	11
Ag. 2	Marjampol k. Halicza	742		Dubowce st. k., Halicz— Stanisławów	L	82—64		St. Stanisławów	Lw.	
V	Marki	344		Warszawa — Radzymin	C	47—37		Wr. Warszawa	Wr.	
Ag. 2	Markowa	452		Łańcut, Rzeszów — Przemyśl		72—45		Lw. Przeworsk	Lw.	
Ag. 3	Markowce	743		Stanisławów — Kołomyja	L	85—64		St. Tłumacz	Lw.	F
pośred.	Markowice			Mątwy	L/2	43—17		Pz. Mogilno	Pz.	
Ag. 2	Markuszów	444		Lublin 1	L	57—45		Lb. Puławy	Lb.	
Ag. 3	Martynów Nowy	703		Bukaczowce, Chodorów — Halicz	L	81—62		St. Rohatyn	Lw.	
pośred.	Marunowo			Czarnków n. Notecią	L/2	40—07		Pz. Czarnków	Pz.	
Ag. 3	Marzenin	64		Gniezno — Jarocin	L	46—13		Pz. Września	Pz.	
pośred.	Maszkienice			Biadoliny Szlacheckie				Kr. Brzesko	Kr.	
Ag. 3	Matków	545		Smorze, Stryj-Ławoczne		84—51		Lw. Turka	Lw.	
Ag. 2	Matyjowce	827		Kołomyja — Załucze	L	88—67		St. Kołomyja	Lw.	F
st. k.	Maziły			Zawada — Rawa Ruska	F			Lb. Tomaszów		
Ag. 2	Mazowsze	179		Czernikowo, Sierpc — Lubicz	L	40—23		Wr. Lipno	Wr.	
Ag. 2	Mąkoszyce	69		Osrzeszów	L	57—14		Pz. Kępno	Pz.	
Ag. 2	Mąkowarsko	78		Pruszcz Bagienica st. k., Terespol — Więcbork	L	35—15		Pz. Bydgoszcz	Bd.	
Ag. 2	Mchy	37		Książ, Jarocin — Czempin	L	50—10		Pz. Śrem	Pz.	
V	Medenice	602		Drohobycz 2	L	79—56		Lw. Drohobycz	Lw.	
Ag. 1	Medyka	511		Przemyśl — Lwów	L	75—50		Lw. Przemyśl	Lw.	F
Ag. 3	Medynia Głogowska	426		Łańcut, Rzeszów—Przemyśl	L	71—44		Lw. Łańcut	Lw.	
Ag. 1	Mejszagoła	672		Wilno 1	L	18—62		Wl. Wilno-Troki	Wl.	
V	Mełno	152		Jabłonowo Pom. — Grudziądz	C	35—22		Pm. Grudziądz	Bd.	

Klasa, stopień i rodzaj jednostki eksploatacyjnej	N A Z W A urzędu, agencji, oddziału, pośrednictwa lub stacji kolejowej	Numer pola paczkowego	Strefa paczkowa	Punkt wymiany i odcinek kolejowy	Godziny służbowe w dziale teleko- munikacyjnym	Numer sytuacyjny pola dla telefonu	Strefa telefoniczna	Województwo i Starostwo	Dyrekcja Okręgu P. i T.	U w a g i
1	2	3	4	5	6	7	8	9	10	11
Ag. 3	Męcikał	56		Chojnice — Kościerzyna	L	30—14		Pm. Chojnice	Bd.	
Ag. 3	Męcina	313		Chabówka—Nowy Sącz		76—33		Kr. Limanowa	Kr.	F
Ag. 3	Mędrzechów	332		Tarnów — Szczucin		70—36		Kr. Dąbrowa	Kr.	
Ag. 1	Miadziół	915		Kobylnik, Łyntupy — Kobylnik	L	17—74		Wł. Postawy	Wł.	urzędowanie jednorazowe od 8—16 g.
Ag. 2	Miały	7		Wronki—Drawski Młyn	L	41—04		Pz. Czarnków	Pz.	
st. k.	Miasteczko			Nakło — Kaczory	F*			Pz. Wyrzysk		
V	Miasteczko n. Notecią	31		Nakło — Kaczory	L	38—09		Pz. Wyrzysk	Bd.	
Ag. 1	Miasteczko k. Tarnow- skich Gór	168		Miasteczko Śl. st. k., Katowice — Lubliniec	L	67—21		Śl. Tarnowskie Góry	Kt.	
Ag. 2	Miastkowo k. Łomży	386		Łomża	L	38—41		Bł. Łomża	Wr.	
Ag. 3	Miastków k. Garwolina	393		Garwolin, Warszawa — Dęblin	L	52—42		Lb. Garwolin	Wr.	
Ag. 2	Miączyn	565		Zawada — Włodzimierz	L	64—54		Lb. Hrubieszów	Lb.	F
st. k.	Miąsowa			Kielce — Strzemieszyce	F			Kl. Jędrzejów		
pośred.	Michalczowa			Tęgoborze				Kr. Nowy Sącz	Kr.	
Ag. 1	Michaliszki	834		Worniany, Wilno—Mo- łodeczno	L	18—69		Wł. Wilno-Troki	Wł.	
V	Michańkowie	169		Katowice 1	L	69—22		Śl. Katowice	Kt.	
Ag. 2	Michałowice	265		Kraków 2	L	71—29		Kl. Miechów	Kr.	F
Ag. 1	Michałow - Niezbudka	552		Gródek k. Białogosto- ku, Białystok — Woł- kowysk	L	39—53		Bł. Białystok	Wr.	
st. k.	Michałówka			Krasne — Zdołbunów	F			Wł. Dubno		
Ag. 2	Michorzewo	17		Opalenica, Poznań — Zbąszyń	L	46—05		Pz. Nowy Tomyśl	Pz.	
Ag. 1	Michów k. Lubartowa	444		Lubartów, Lublin — Łu- ków	L	56—45		Lb. Lubartów	Lb.	
st. k.	Mickiewicze			Nowojelnia - Baranowi- cze	F			Nw. Baranowicze		
Ag. 3	Mickuny	751		Nowa Wilejka, Wilno— Turmont	L	20—65		Wł. Wilno—Tro- ki	Wł.	urzędowanie jednorazowe od 8—15 g.

Klasa, stopień i rodzaj jednostki eksploatacyjnej	N A Z W A urzędu, agencji, oddziału, pośrednictwa lub stacji kolejowej	Numer pola paczkowego	Strefa paczkowa	Punkt wymiany i odcinek kolejowy	Godziny służbowe w dziale teleko- munikacyjnym	Numer sytuacyjny pola dla telefonu	Strefa telefoniczna	Województwo i Starostwo	Dyrekcja Okręgu P. i T.	U w a g i
1	2	3	4	5	6	7	8	9	10	11
III	<u>Miechów</u> (miasto)	264		Kielce — Miechów, Kraków, Miechów — Kazimierza Wielka	C	69—29		Kl. Miechów	Kr.	F
IV	Miechów - Charsznica	264		Kielce—Strzemieszyce, Miechów — Kazimie- rza Wielka	C	68—29		Kl. Miechów	Kr.	
Ag. 2	Miechucino	95		Kętrzyno — Gdańsk	L	24—17		Pm. Kartuzy	Bd.	
st. k.	Mieczyszców			Chodorów — Potutory	F			Tr. Brzeżany		
Ag. 3	Miedniki	752		Wilno 1	L	22—66		Wl. Wilno-Troki	Wl.	
Ag. 1	Miedzichowo	3		Trzciel st. k., Zbąszyń — Międzychód	L	45—02		Pz. Nowy Tomyśl	Pz.	
Ag. 3	Miedzna	171		Pszczyna, Katowice — Dziedzice	L	73—22		Śl. Pszczyna	Kt.	
pośred.	Miedzno k. Kłobucka			Kłobuck				Kl. Częstochowa	Kr.	
V	Miejsce Piastowe	405		Targowiska, Jasło, — Zagórz	L	77—42		Lw. Krosno	Lw.	
pośred.	Miejska Dąbrowa			Głowaczów	L/2	55—38		Kl. Koziernice	Lb.	
IV	Miejska Górka	29		Kobylin — Rawicz	L	54—08		Pz. Rawicz	Pz.	
III	<u>Mielec</u>	379		Dębica — Rozwadów	C	70—39		Kr. Mielec	Kr.	F
Ag. 3	Mielegiany	831		Hołduciszki, Podbro- dzie — Królewsczy- zna	L	13—73		Wl. Święciany	Wl.	
Ag. 1	Mieleszyn k. Gniezna	62		Ošno st. k., Gniezno — Damaśławek	L	43—13		Pz. Gniezno	Pz.	
pośred.	Mielęcín			Kępno	L/2	57—14		Pz. Kępno	Pz.	
IV	Mielnica n. Dniestrem	950		Iwanie Puste st. k., Wy- gnanka — Iwanie Pu- ste	C	87—74		Tr. Borszczów	Lw.	
Ag. 1	Mielnica na Wołyniu	770		Hołoby, Kowel — Ki- werce	L	59—65		Wl. Kowel	Lb.	
Ag. 2	Mielnik	497		Siemiatycze st. k. Siedl- ce — Czeremcha	L	47—50		Bł. Bielsk	Wr.	
Ag. 2	Mielżyn	64		Witkowo, Gniezno — Powidz	L	46—14		Pz. Gniezno	Pz.	
pośred.	Mieroszyno			Łebcz	L/2	19—19		Pm. Morski	Bd.	

Klasa, stopień i rodzaj jednostki eksploatacyjnej	N A Z W A urzędu, agencji, oddziału, pośrednictwa lub stacji kolejowej	Numer pola paczkowego	Strefa paczkowa	Punkt wymiany i odcinek kolejowy	Godziny służbowe w dziale teleko- munikacyjnym	Numer sytuacyjny pola dla telefonu	Strefa telefoniczna	Województwo i Starostwo	Dyrekcja Okręgu P. i T.	U w a g i
1	2	3	4	5	6	7	8	9	10	11
Ag. 3	Mierzęćce	192		Siewierz, Częstochowa — Ząbkowice		67—23		Kl. Zawiercie	Kr.	
Ag. 2	Mierzyce	137		Pańców st. k., Kępno — Herby Nowe	L	60—20		Łd. Wieluń	Wr.	
pośred.	Mierzyn			Rozprza				Łd. Piotrków	Wr.	
Ag. 1	Mieszków	50		Jarocin — Poznań	L	50—12		Pz. Jarocin	Pz.	
Ag. 1	Mieścisko	46		Gniezno	L	42—11		Pz. Wągrowiec	Pz.	
Ag. 3	Mieżany	870		Drzwiwiaty, Dukszty — Druja	L	09—72		Wl. Brasław	Wl.	
III	<u>Międzychód n. Wartą</u>	2		Rokietnica — Między- chód	C	43—02		Pz. Międzychód	Pz.	
Ag. 3	Międzylesie k. Berez Kartuskiej	724		Bereza Kartuska, Brześć n. Bug. — Baranowi- cze	L	46—63		Pl. Prużana	Wl.	
Ag. 2	Międzylesie k. Otwocka	345		Warszawa — Dęblin	N	48—37		Wr. Warszawa	Wr.	Rozmównica w/g L
Ag. 3	Międzyleş	367		Tłuszcz	L	47—39		Wr. Radzymin	Wr.	
V	Międzyrzec k. Korca	1015		Równe wołyńskie 1	L	64—77		Wl. Równe	Lb.	
III	Międzyrzec k. Łukowa	470		Łuków — Brześć n. Bug.	N:2	51—48		Lb. Radzyń	Wr.	
Ag. 3	Międzyrzec k. Zelwy	682		Zelwa, Wołkowysk — Baranowicze	L	38—61		Bl. Wołkowysk	Wl.	Jednorazowe urzędowanie od 8—15 g.
Ag. 3	Miękisz Nowy	510		Korzenica st. k., Jaro- sław — Rawa Ruska		72—50		Lw. Jarosław	Lw.	
V	Mikaszewicze	1029		Łuniniec — Mikaszewi- cze	L	46—80		Pl. Łuniniec	Wl.	F* tł. od 8—13 g.
pośred.	Mikaszówka	—		Sopoćkinie				Bl. Augustów	Wr.	
Ag. 2	Mikuszowice	289		Bochnia, Kraków — Tarnów		72—32		Kr. Bochnia	Kr.	
IV	Mikołajów n. Dniestrem	631		Mikołajów Drohowyże st. k., Lwów — Stryj	C	77—58		Sł. Żydaczów	Lw.	
st. k.	Mikołajów Drohowyże			Lwów — Stryj	F			Sł. Żydaczów		
Ag. 3	Mikołajów k. Dżisny	1040		Dżisna, Mołodeczno — Zahacie	L	09—81		Wl. Dżisna	Wl.	
Ag. 2	Mikołajów k. Gajów	663		Lwów — Podhajce	L	75—60		Lw. Bóbrka	Lw.	

Klasa, stopień i rodzaj jednostki eksploatacyjnej	N A Z W <sup>A</sup> urzędu, agencji, oddziału, pośrednictwa lub stacji kolejowej	Numer pola paczkowego	Strefa przekłowa	Punkt wymiany i odcinek kolejowy	Godziny służbowe w dziale telekomunikacyjnym	Numer sytuacyjny pola dla telefonu	Strefa telefoniczna	Województwo i Starostwo	Dyrekcja Okręgu P. i T.	U w a g i
1	2	3	4	5	6	7	8	9	10	11
Ag. 3	Mikołajów k. Radziechowa	735		Uwin k. Radziechowa		63—64		Tr. Radziechów	Lw.	
III	Mikołów	170		Katowice — Sumina	N	70—21		śl. Pszczyna	Kt.	F, tg. L, rozmównica w/g „C”
Ag. 2	Mikorzyn	89		Ostrów Wlkp. — Kępno	L	57—15		Pz. Kępno	Pz.	
Ag. 1	Mikstat	88		Ostrzeszów	L	55—15		Pz. Ostrów	Pz.	
Ag. 3	Mikulicze k. Włodzimierza	694		Chorostów st. k., Włodzimierz — Wojnica	L	63—61		Wł. Włodzimierz	Lb.	
V	Mikuliczyn	707		Stanisławów Worochta	L/BC	89—62		St. Nadwórna	Lw.	F
IV	Mikulińce	864		Tarnopol—Kopczyńce	L	78—69		Tr. Tarnopol	Lw.	
st. k.	Mikulińce Śrusów			Tarnopol—Kopczyńce	F			Tr. Tarnopol		
pośred.	Mikuszewo			Miłosław	L/2	48—12		Pz. Września	Pz.	
Ag. 3	Milanów	501		Milanów st. k. Łuków-Lublin		54—49		Lb. Radzyń	Wr.	
IV	Milanówek	299		Warszawa — Skierniewice	N/2	49—34		Wr. Błonie	Wr.	
Ag. 3	Milatyn n. Horyniem	981		Mogilany n. Horyniem, Zdołbunów — Mogilany	L	66—76		Wł. Zdołbunów	Lb.	
Ag. 2	Milatyn Nowy	699		Busk k. Lwowa	L	72—61		Tr. Kamionka Strumiłowa	Lw.	
Ag. 3	Milczyce k. Rudek	570		Rudki	L	75—54		Lw. Rudki	Lw.	
Ag. 1	Milejczyce	496		Nurzec	L	45—50		Bł. Bielsk	Wr.	
V	Milejów	503		Jaszczów st. k., Lublin — Rejowiec	C	59—49		Lb. Lublin	Lb.	
V	Miłówka	197		Żywiec — Zwardoń	L	77—23		Kr. Żywiec	Kr.	F
Ag. 2	Miłobądz	148		Tczew 2	L	27—21		Pm. Tczew	Bd.	
IV	Miłosław	49		Gniezno — Jarocin	C	48—12		Pz. Września	Pz.	tg. 8—18 g., tf. 8—21 g.
V	Miłosna	345		Warszawa — Siedlce	N	48—38		Wr. Warszawa	Wr.	F, rozmównica w/g L
Ag. 2	Minkowice	474		Lublin — Rejowiec	L	59—48		Lb. Lublin	Lb.	F
III	<u>Mińsk Mazowiecki</u>	368		Warszawa — Siedlce	N/2	49—40		Wr. Mińsk Mazowiecki	Wr.	F
V	Miory	993		Woropajewo — Druja	L	09—78		Wł. Brasław	Wł.	tf. tg. od 8—18 g.

Klasa, stopień i rodzaj jednostki eksploatacyjnej	N A Z W A urzędu, agencji, oddziału, pośrednictwa lub stacji kolejowej	Numer pola paczkowego	Strefa paczkowa	Punkt wymiany i odcinek kolejowy	Godziny służbowe w dziale teleko- munikacyjnym	Numer sytuacyjny pola dla telefonu	Strefa telefoniczna	Województwo i Starostwo	Dyrekcja Okręgu P. i T.	U w a g i
1	2	3	4	5	6	7	8	9	10	11
IV	Mir	382		Horodziej, Baranowice — Stołpce	C	33—72		Nw. Stołpce	Wl.	
Ag. 2	Mirachowo	95		Miechucin st. k., Kę- trzyno — Kartuzy	L	24—17		Pm. Kartuzy	Bd.	
Ag. 3	Mircze	595		Hrubieszów, Zawada — Włodzimierz	L	65—56		Lb. Hrubieszów	Lb.	
pośred.	Mirków			Podzamcze	L/2	58—16		Pz. Kępno	Pz.	
Ag. 3	Mirogoszca	899		Lwów — Zdołbunów	L	67—71		Wl. Dubno	Lb.	
pośred.	Mirotki			Kościelna Jania	L/2	31—20		Pm. Starogard	Bd.	
Ag. 3	Mirzec k. Wąchocka	327		Wąchock	L	60—36		Kl. Iłża	Lb.	
Ag. 3	Mizerów	143		Warszowice st. k., Orze- sze — Pawłowice k. Żorów — Rybnik	L	72—20		Śl. Pszczyna	Kt.	
IV	Mizocz	940		Jeziorany st. k., Brody — Zdołbunów	C	67—73		Wl. Zdołbunów	Lb.	
Ag. 3	Mizewicze	720		Słonim 1, Wołkowysk— Baranowicze	L	39—63		Nw. Słonim	Wl.	
Ag. 2	Miżyniec	512		Hermanowice st. k., Przemysł — Chyrów	L	76—50		Lw. Przemysł	Lw.	
III	Mława 1 (Stary Ry- nek 29)	272		Warszawa — Działdo- wo	N/2	38—32		Wr. Mława	Wr.	
Ag. 1	Mława 2 (dw. kol.)	272		Warszawa — Działdo- wo	L	38—32		Wr. Mława	Wr.	F
Ag. 2	Młodzieszyn	276		Sochaczew 1, Warsza- wa — Łowicz	L	47—31		Wr. Sochaczew	Wr.	
pośred.	Młynki			Lubichowo	L/2	30—19		Pm. Starogard	Bd.	
Ag. 2	Młynkowo	22		Jędrzejewo st. k., Rogo- żno Wlkp. — Czarn- ków	L	41—07		Pz. Czarnków	Pz.	
V	Młynów	858		Dubno, Brody — Zdoł- bunów	L	66—69		Wl. Dubno	Lb.	
Ag. 3	Mnichy	3		Prusim st. k., Rokietni- ca — Międzychód	L	44—02		Pz. Międzychód	Pz.	
Ag. 3	Mniszków	258		Sulejów, Piotrków — Sulejów	L	57—29		Kl. Opoczno	Lb.	Urzędowanie jedenrazowe od 8—15 g
pośred.	Mnisztwo			Cieszyn				Śl. Cieszyn	Kt.	F

Klasa, stopień i rodzaj jednostki eksploatacyjnej	N A Z W A urzędu, agencji, oddziału, pośrednictwa lub stacji kolejowej	Numer pola paczkowego	Strefa paczkowa	Punkt wymiany i odcinek kolejowy	Godziny służbowe w dziale teleko- munikacyjnym	Numer sytuacyjny pola dla telefonu	Strefa telefoniczna	Województwo i Starostwo	Dyrekcja Okręgu P. i T.	U w a g i
1	2	3	4	5	6	7	8	9	10	11
Ag. 2	Mochy	12		Nowawieś Mochy st. k., Leszno — Wolsztyn	L	50—03		Pz. Wolsztyn	Pz.	
Ag. 3	Moczulanka	1036		Ludwipol	L	61—79		Wł. Kostopol	Lb.	
Ag. 3	Moderówka	381		Rzeszów — Jasło		75—40		Lw. Krcsno	Lw.	F
Ag. 3	Modliborzyce k. Iwanisk	353		Iwaniska, Skarżysko - Kamienna — Tarno- brzeg	L	64—38		Kl. Opatów	Lb.	
Ag. 2	Modliborzyce k. Kra- śnika	448		Szastarka st. k., Lu- blin — Rozwadów	L	64—45		Lb. Janów	Lb.	urzędowanie jednorazowe od 8—15 g.
III	Modiin	293		Warszawa — Nasielsk	N	46—34		Wr. Warszawa	Wr.	F, tg. i roz- mównica w/g C
Ag. 3	Modlnica	242		Kraków 2	L	71—28		Kr. Kraków	Kr.	
Ag. 2	Modrze	17		Strykowo st. k., Poz- nań — Wolsztyn	L	47—06		Pz. Poznań	Pz.	
V	Mogielnica k. Grójca	302		Warszawa — Mogielni- ca	L	54—34		Wr. Grójec	Wr.	
Ag. 2	Mogielnica k. Trembo- wli	865		Trembowla, Tarnopol— Czortków	L	80—70		Tr. Trembowla	Lw.	
Ag. 3	Mogilany n. Horyniem	981		Mohylany st. k., Zdoł- bunów — Mohylany	L	66—75		Wł. Zdobunów	Lb.	
Ag. 3	Mogilany k. Krakowa	243		Kraków 2	L	73—28		Kr. Kraków	Kr.	
III	<u>Mogilno</u>	82		Inowrocław — Gniezno	N	43—15		Pz. Mogilno	Pz.	F, tg. C
Ag. 1	Mogilia	266		Czyżyny śl. k., Kra- ków — Kocmyrzów	L	72—29		Kr. Kraków	Kr.	
st. k.	Mohylany			Równe — Mohylany	F			Wł. Zdobunów		
Ag. 2	Mokobody	415		Siedlce 1	L	48—44		Lb. Siedlce	Wr.	
Ag. 3	Mokre k. Grudziądz	151		Grudziądz 1	L	33—22		Pm. Grudziądz	Bd.	
Ag. 3	Mokre k. Mikołowa	170		Mikołów, Katowice — Sumina	L	70—21		śl. Pszczyna	Kt.	urzędowanie jednorazowe od 8—15 g.
Ag. 3	Mokronosy	45		Damasławek, Gniezno— Nakło	L	41—12		Pz. Wągrowiec	Pz.	
Ag. 2	Mokrsko	136		Wieluń — Praszka	L	59—19		Łd. Wieluń	Wr.	
Ag. 3	Mokrz	7		Wronki — Drawski Młyn	L	41—04		Pz. Szamotuły	Pz.	

Klasa, stopień i rodzaj jednostki eksploatacyjnej	N A Z W A urzędu, agencji, oddziału, pośrednictwa lub stacji kolejowej	Numer pola paczkowego	Strefa paczkowa	Punkt wymiany i odcinek kolejowy	Godziny służbowe w dziale teleko- munikacyjnym	Numer sytuacyjny pola dla telefonu	Strefa telefoniczna	Województwo i Starostwo	Dyrekcja Okręgu P. i T.	U w a g i
1	2	3	4	5	6	7	8	9	10	11
pośred.	Mokrzyska			Słotwina k. Brzeska				Kr. Brzecko	Kr.	
Ag. 3	Mokwin k. Berezna	978		Sarny — Równe	L	60—75		Wl. Kostopol	Lb.	F, jednorazowe urzędowanie od godz. 8 do 15-ej
V	Mołczadź	800		Mickiewicze st. k., Baranowicze — Lida	L	35—67		Nw. Baranowicze	Wl.	
IV	<u>Mołodeczno 1</u> (ul. Zamkowa 31)	918		Mołodeczno 2	N	23—74		Wl. Mołodeczno	Wl.	
IV	Mołodeczno 2 (dw. k.)	918		Wilno — Olechnowicze	L	23—74		Wl. Mołodeczno	Wl.	F*
Ag. 3	Mołodjatycze	594		Werbkowice, Zawada — Włodzimierz	L	63—55		Lb. Hrubieszów	Lb.	
IV	Monasterzyska	782		Stanisławów — Czortków	C	82—66		Tr. Buczacz	Lw.	
Ag. 3	Moniatycze	594		Hrubieszów, Zawada — Włodzimierz	L	63 55		Lb. Hrubieszów	Lb.	Jednorazowe urzędowanie od 8—15 g.
Ag. 1	Montowo	224		Kuligi st. k., Brodnica—Lubawa	L	35—23		Pm. Lubawa	Bd.	
Ag. 2	Mońki	462		Białystok — Grajewo	L	35—48		Bł. Białystok	Wr.	F
Ag. 3	Morawica	307		Kielce 1		64—33		Kl. Kielce	Kr.	
Ag. 1	Mordy	440		Siedlce 1	L	48—46		Lb. Siedlce	Wr.	F
pośred.	Mordyce			Mołczadź				Nw. Baranowicze	Wl.	
pośred.	Morkowo			Bojanowo Stare	L/2	50—05		Pz. Leszno	Pz.	
Ag. 2	Moroczno k. Pińska	850		Pińsk, Brześć n. Bug. — Luniniec	L	51—70		Pl. Pińsk	Wl.	Jednorazowe urzędowanie od godz. 8 do 15-ej
Ag. 3	Morownica	19		Śmigiel, Bojanowo Stare — Rakoniewice	L	50—05		Pz. Kościan	Pz.	
V	Morszyn	633		Stryj — Stanisławów	L/BC	81—57		St. Stryj	Lw.	F
Ag. 3	Moryń	797		Iwje k. Lidy, Lida — Mołodeczno	L	29—67		Nw. Nowogródek	Wl.	
Ag. 1	Morzyszczyn	150		Smętowo — Tczew	L	30—21		Pm. Tczew	Bd.	
pośred.	Morzewo			Kaczory	L/2	38—09		Pz. Chodzież	Bd.	
pośred.	Morzysław			Konin				Łd. Konin	Wr.	
Ag. 3	Mosarz	995		Nowodruck, Wilno — Podbrodzie — Królewszczyzna	L	13—77		Wl. Postawy	Wl.	



Klasa, stopień i rodzaj jednostki eksploatacyjnej	N A Z W A urzędu, agencji, oddziału, pośrednictwa lub stacji kolejowej	Numer pola paczkowego	Strefa paczkowa	Punkt wymiany i odcinek kolejowy	Godziny służbowe w dziale teleko- munikacyjnym	Numer sytuacyjny pola dla telefonu	Strefa telefoniczna	Województwo i Starostwo	Dyrekcja Okręgu P. i T.	U w a g i
1	2	3	4	5	6	7	8	9	10	11
IV	Mosina	25		Poznań — Leszno	C	47—08		Pz. Śrem	Pz.	tg L tf. 8—20 g.
V	Mosty 1 (dw. kol.)	643		Wołkowysk — Mosty, Lida — Grodno	L	34—60		Bł. Grodno	Wl.	F, tf. tg. od 8—13 i od 14—21
Ag. 3	Mosty 2 (ul. Stefanisz- ka 10)	643		Wołkowysk — Mosty Lida — Grodno	L	34—60		Bł. Grodno	Wl.	Jednorazowe urządowanie od 8—15 g.
IV	Mosty Wielkie	623		Żółkiew, Rawa Ruska — Lwów	L	70—59		Lw. Żółkiew	Lw.	
pośred.	Moszczanka			Raszków	L/2	53—14		Pz. Ostrów	Pz.	
Ag. 3	Moszczenica k. Gorlic	359		Stróże — Jasło		75—37		Kr. Gorlice	Kr.	
Ag. 2	Moszczenica k. Piotrkowa trybunalskiego	235		Moszczenica st. k., Ko- luszki — Częstochowa	L	56—27		Łd. Piotrków	Wr.	
Ag. 2	Moszków	626		Sokal, Rawa Ruska — Sokal — Kowel	L	67—58		Lw. Sokal	Lw.	
V	Mościce	333		Kraków — Tarnów	L	73—35		Kr. Tarnów	Kr.	
IV	<u>Mościska</u>	540		Przemyśl — Lwów	C	75—51		Lw. Mościska	Lw.	F
Ag. 1	Motol	896		Janów k. Pińska, Brześć n. Bug. — Łuniniec	L	46—67		Pl. Drohiczyn	Wl.	
Ag. 3	Motycz	445		Lublin — Dęblin	L	59—46		Lb. Lublin	Lb.	F
V	Mrocza	59		Nakło — Więcbork	L	37—13		Pz. Wyrzysk	Bd.	
Ag. 3	Mroczo	225		Nowe Miasto n. Drwęca	L	36—27		Pm. Lubawa	Bd.	
pośred.	Mrowino			Rokietnica k. Poznania	L/2	44—07		Pz. Poznań	Pz.	
Ag. 2	Mrowla	427		Świlcza st. k., Rze- szów — Tarnów		72—43		Lw. Rzeszów	Lw.	
V	Mrozy	391		Warszawa — Siedlce	L	49—42		Wr. Mińsk Mazo- wiecki	Wr.	F
pośred.	Mrzezino			Żelistrzewo	L/2	21—19		Pm. Morski	Bd.	
Ag. 3	Mrzygłód	454		Sanok, Jasło — Zagórz	L	77—45		Lw. Sanok	Lw.	
Ag. 2	Mstów	190		Częstochowa 1	L	63—24		Kl. Częstochowa	Kr.	
st. k.	Mszana			Przemyśl — Chyrów	F			Lw. Gródek Ja- gielloński		
IV	Mszana Dolna	263		Chabówka—Nowy Sącz	C	76—30		Kr. Limanowa	Kr.	F, tg. L

Klasa, stopień i rodzaj jednostki eksploatacyjnej	N A Z W A urzędu, agencji, oddziału, pośrednictwa lub stacji kolejowej	Numer pola paczkowego	Strefa paczkowa	Punkt wymiany i odcinek kolejowy	Godziny służbowe w dziale teleko- munikacyjnym	Numer sytuacyjny pola dla telefonu	Strefa telefoniczna	Województwo i Starostwo	Dyrekcja Okręgu P. i T.	U w a g i
1	2	3	4	5	6	7	8	9	10	11
Ag. 2	Mszana k. Lwowa	600		Przemysł — Lwów	L	74—56		Lw. Gródek Ja- gielloński	Lw.	
pośred.	Mszana śląska			Jastrzębie Zdrój	L/2	73—19		śl. Rybnik	Kt.	
Ag. 3	Mszaniec	906		Dereniówka st. k., Tar- nopol — Kopyczyńce	L	80—71		Tr. Kopyczyńce	Lw.	
IV	Mszczonów	300		Warszawa 2	C	51—33		Wr. Błonie	Wr.	
Ag. 2	Mścibów	612		Andrzejowce st. kol., Cze- remcha — Wołkowysk	L	38—58		Bł. Wołkowysk	Wl.	
pośred.	Mściszewice			Sulęczyno	L/2	25—15		Pm. Kartuzy	Bd.	
Ag. 2	Mucharz	220		Skawce st. k., Kraków— Sucha		74—26		Kr. Wadowice	Kr.	
Ag. 1	Murcki	170		Katowice — Dziedzice	L	70—22		śl. Pszczyna	Kt.	
IV	Murowana Goślina	34		Poznań — Wągrowiec	C	44—09		Pz. Oborniki	Pz.	tg. L
Ag. 3	Murowana Oszmianka	794		Oszmiana 1	L	22—67		Wl. Oszmiana	Wl.	
Ag. 3	Murzynno	127		Ośniszczewko — Toruń Gniezno	L	41—19		Pz. Inowrocław	Pz.	
pośred.	Murzynówko			Środa	L/2	48—12		Pz. Środa	Pz.	
IV	Muszyna	337		Nowy Sącz — Krynica	C	80—35		Kr. Nowy Sącz	Kr.	F*, tg. L
Ag. 3	Mydlniki	242		Kraków — Trzebinia		71—28		Kr. Kraków	Kr.	F
pośred.	Myłof			Chojnice	L/2	31—15		Pm. Chojnice	Bd.	
III	<u>Mysłowice</u>	194		Katowice — Oświęcim	N	70—23		śl. Katowice	Kt.	F*, tg. C
pośred.	Mystków			Kamionka Wielka				Kr. Nowy Sącz	Kr.	
Ag. 2	Myszkowice	863		Mikulińce, Tarnopol — Kopyczyńce	L	77—69		Tr. Tarnopol	Lw.	
IV	Myszków	192		Częstochowa — Ząbko- wice	N	66—24		Kl. Zawiercie	Kr.	F, tg. C
Ag. 3	Myszów k. Włodzimie- rza	658		Janiewiczze st. k., Ko- wel — Lwów	L	64—60		Wł. Włodzimierz	Lb.	
V	Myszyniec	338		Ostrołęka — Myszyniec — Łomża	L	35—38		Bł. Ostrołęka	Wr.	

Klasa, stopień i rodzaj jednostki eksploatacyjnej	N A Z W A urzędu, agencji, oddziału, pośrednictwa lub stacji kolejowej	Numer pola paczkowego	Strefa paczkowa	Punkt wymiany i odcinek kolejowy	Godziny służbowe w dziale teleko- munikacyjnym	Numer sytuacyjny pola dla telefonu	Strefa telefoniczna	Województwo i Starostwo	Dyrekcja Okręgu P. i T.	U w a g i
1	2	3	4	5	6	7	8	9	10	11
pośred.	Myślachowice			Trzebinia 2				Kr. Chrzanów	Kr.	
III	<u>Myślenice</u>	267		Kraków 2	C	74—29		Kr. Myślenice	Kr.	
st. k.	Myszowo			Brześć Centr. — Kowel	F			Wł. Kowel		



Klasa, stopień i rodzaj jednostki eksploatacyjnej	N A Z W A urzędu, agencji, oddziału, pośrednictwa lub stacji kolejowej	Numer pola paczkowego	Strefa paczkowa	Punkt wymiany i odcinek kolejowy	Godziny służbowe w dziale teleko- munikacyjnym	Numer sytuacyjny pola dla telefonu	Strefa telefoniczna	Województwo i Starostwo	Dyrekcja Okręgu P. i T.	U w a g i
1	2	3	4	5	6	7	8	9	10	11
	<b>N.</b>									
Ag. 3	Nacpolsk	275		Płońsk	L	45—31		Wr. Płońsk	Wr.	
Ag. 1	Nadarzyn	322		Warszawa 2.	C	50—35		Wr. Błonie	Wr.	
Ag. 1	Nadbrzezie	399		Skarżysko-Kamienna — Tarnobrzeg	L	65—41		Lw. Tarnobrzeg	Lw.	
III	<u>Nadworna</u>	706		Stanisławów—Woroch- ta	C	87—62		St. Nadworna	Lw.	F
Ag. 2	Nadyby Wojutydze	541		Ckырów — Sambor	L	77—51		Lw. Sambor	Lw.	F
pośred.	Nałgłowice			Oksa				Kl. Jędrzejów	Kr.	
pośred.	Nałoszyn			Zassów				Kr. Ropczyce	Kr.	
Ag. 3	Nahaczów	539		Jaworów, Lwów — Ja- worów	L	72—52		Lw. Jaworów	Lw.	
Ag. 2	Najmowo	201		Jabłonowo Pom. — Brodnica	L	36—25		Pm. Brodnica	Bd.	
III	<u>Nakło n. Notecia</u>	60		Bydgoszcz — Nakło — Kaczory	N/2	38—13		Pz. Wyrzysk	Bd.	F
Ag. 2	Nakło śląskie	169		Tarnowskie Góry, Kato- wi — Lubliniec	L	68—21		śl. Tarnowskie Góry	Kt.	
Ag. 1	Naliboki	881		Stołpce 2, Baranowicz — Stołpce	L	30—72		Nw. Stołpce	Wl.	
V	Nałęczów	445		Dęblin — Lublin	C	58—45		Lb. Puławy	Lb.	F
Ag. 1	Narajów	739		Brzeżany, Lwów — Podhajce	L	77—63		Tr. Brzeżany	Lw.	
Ag. 3	Naramice	112		Czastary st. k., Kępno— Wieluń	L	53—18		Łd. Wieluń	Wr.	
Ag. 2	Narew	553		Zabłudów	L	40—53		Bł. Bielsk	Wr.	
V	Narewka	553		Czeremcha — Wołko- wysk	L	41—54		Bł. Bielsk	Wr.	F
pośred.	Narocz — Schronisko			Miadzioł	L/2	17—73		Wl. Postawy	Wl.	Sezonowe
Ag. 3	Narojki	467		Drohiczyn n. B.	L	45—47		Bł. Bielsk	Wr.	
Ag. 1	Narol	567		Beżec, Rejowiec — Ra- wa Ruska	L	69—53		Lw. Lubaczów	Lw.	
Ag. 3	Nart Nowy	425		Jeżowe, Rozwadów — Przeworsk		69—43		Lw. Nisko	Lw.	

Klasa, stopień i rodzaj jednostki eksploatacyjnej	N A Z W A urzędu, agencji, oddziału, pośrednictwa lub stacji kolejowej	Numer pola paczkowego	Strefa paczkowa	Punkt wymiany i odcinek kolejowy	Godziny służbowe w dziale telekomunikacyjnym	Numer sytuacyjny pola dla telefonu	Strefa telefoniczna	Województwo i Starostwo	Dyrekcja Okręgu P. i T.	U w a g i
1	2	3	4	5	6	7	8	9	10	11
Ag. 3	Naruszewo	275		Płońsk, Nasielsk — Sierpc	L	45—32		Wr. Płońsk	Wr.	Urządowanie jednorazowe od 8 do 15 g.
pośred.	Narzym			Iłowo k. Działdowa	L/2	38—31		Pm. Działdowo	Bd.	
IV	Nasielsk 1 (ul. Kościuszki 3)	319		Nasielsk 2	C	44—35		Wr. Pułtusk	Wr.	
Ag. 1	Nasielsk 2 (Pieścirogi)	319		Warszawa — Nasielsk—Działdowo	L	44—35		Wr. Pułtusk	Wr.	F
Ag. 3	Nastasów	864		Mikulińce, Tarnopol — Kopyczyńce	L	78—69		Tr. Tarnopol	Lw.	
Ag. 2	Nawarja	630		Lwów — Stryj	L	75—57		Lw. Lwów	Lw.	
Ag. 2	Nawojowa	313		Nowy Sącz 2	L	77—34		Kr. Nowy Sącz	Kr.	
Ag. 3	Nawra	126		Unisław — Chełmża	L	37—19		Pm. Toruń	Bd.	
pośred.	Nądnia			Zbąszyń 1	L/2	47—01		Pz. Nowy Tomyśl	Pz.	
pośred.	Necko			Augustów				Bł. Augustów	Wr.	Sezonowe od 20.6. do 31.8
V	Nekla	48		Września — Poznań	C	46—12		Pz. Środa	Pz.	tg. L.
Ag. 3	Nicwałd	152		Jabłonowo Pomorskie—Grudziądz	L	34—22		Pm. Grudziądz	Bd.	
Ag. 3	Nieborów	255		Bednary st. k., Skierniewice — Łowicz	L	50—30		Wr. Łowicz	Wr.	F, urządowanie jednorazowe od 8—15 g.
pośred.	Nieboszowy			Wodzisław k. Rybnika	L/2	71—17		śl. Rybnik	Kt.	
Ag. 2	Niebylec	404		Strzyżów n. Wisłokiem, Rzeszów — Jasło	L	74—42		Lw. Rzeszów	Lw.	
Ag. 3	Niechaczewo	722		Kossów st. k., Brześć n. Bug. — Baranowicze	L	42—64		Pl. Kosów	Wl.	
Ag. 2	Niechanowo	63		Gniezno — Powidz	L	45—14		Pz. Gniezno	Pz.	
pośred.	Niechłonin			Kuczborck				Wr. Mława	Wr.	
Ag. 3	Nieciecz k. Lidy	716		Kurhan, Lida — Wołkowysk	L	31—64		Nw. Lida	Wl.	Urządowanie jednorazowe od 8—15 g.
pośred.	Nieczajna			Dąbrowa k. Tarnowa				Kr. Dąbrowa	Kr.	
V	Niedobczyce	115		Niedobczyce - Wieś st. k., Katowice — Sumina	L	72—18		śl. Rybnik	Kt.	
st. k.	Niedrzwica Duża			Lublin — Rozwadów	F			Lb. Lublin		

Klasa, stopień i rodzaj jednostki eksploatacyjnej	N A Z W A urzędu, agencji, oddziału, pośrednictwa lub stacji kolejowej	Numer pola paczkowego	Strefa paczkowa	Punkt wymiany i odcinek kolejowy	Godziny służbowe w dziale teleko- munikacyjnym	Numer sytuacyjny pola dla telefonu	Strefa telefoniczna	Województwo i Starostwo	Dyrekcja Okręgu P. i T.	U w a g i
1	2	3	4	5	6	7	8	9	10	11
Ag. 1	Niedrzwica Duża	446		Lublin — Rozwadów	L	60—46		Lb. Lublin	Lb.	
pośred.	Niedzbórz			Strzegowo				Wr. Ciechanów	Wr.	
Ag. 2	Niedzica	269		Czorsztyn, Chabówka — Zakopane	L	79—30		Kr. Nowy Targ	Kr.	
Ag. 2	Niedźwiedź	268		Mszana Dolna, Chabów- ka — Nowy Sącz		76—30		Kr. Limanowa	Kr.	
pośred.	Niedźwiedź k. Wąbrze- żna			Wąbrzeźno	L/2	37—23		Pm. Wąbrzeźno	Bd.	
Ag. 1	Niedźwiedzice	885		Honczary st. k., Barano- wice — Łuniniec	L	39—71		Nw. Baranowice	Wl.	tf. od godz. 8—18-ej
Ag. 3	Niegowce k. Kałusza	703		Kałusz, Stryj — Stani- sławów	L	81—61		St. Kałusz	Lw.	
Ag. 2	Niegowic k. Bochni	289		Wieliczka 1	L	73—31		Kr. Bochnia	Kr.	Urzędowanie jedenrazowe od godz. 8 do 13-tej
Ag. 2	Niehniewicze	840		Nowogródek	L	31—70		Nw. Nowogródek	Wl.	
st. k.	Niekłai			Koluszki — Skarżysko- Kamienna	F			Kl. Końskie		
Ag. 2	Niemce	474		Bystrzyca st. k., Lublin — Łuków	L	53—47		Lb. Lubartów	Lb.	
Ag. 3	Niemczyn k. Damasław- ka	45		Stępuchowo st. k., Da- masławek — Rogoźno	L	41—12		Pz. Wągrowiec	Pz.	
V	Niemen	756		Baranowice — Lida	C	31—65		Nw. Lida	Wl.	F
V	Niemenczyn n. Wilją	750		1) Wilno 1, 2) Wilno — Podbrodzie	L	18—65		Wl. Wilno-Troki	Wl.	
Ag. 3	Niemieckie Brzozie	201		Kurzętnik, Brodnica — Radomno	L	36—26		Pm. Lubawa	Bd.	
V	Niemirów	568		Horyniec, Jarosław — Rawa Ruska	L	71—53		Lw. Rawa Ruska	Lw.	
Ag. 1	Niemirów Zdrój	563		Niemirów	L	71—53		Lw. Rawa Ruska	Lw.	czynna tylko w sezonie letnim
Ag. 3	Niemirów n. Bugiem	526		Mielnik	L	47—51		Bł. Bielsk	Wr.	
Ag. 3	Niemowicze	977		Sarny — Równe	L	58—75		Wł. Kostopol	Lb.	
Ag. 3	Niemysłów	161		Uniejów	L	52—21		Łd. Turek	Wr.	
pośred.	Nienadówka			Sokołów k. Rzeszowa				Lw. Kolbuszowa	Lw.	

Klasa, stopień i rodzaj jednostki eksploatacyjnej	N A Z W A urzędu, agencji, oddziału, pośrednictwa lub stacji kolejowej	Numer pola paczkowego	Strefa paczkowa	Punkt wymiany i odcinek kolejowy	Godziny służbowe w dziale teleko- munikacyjnym	Numer sytuacyjny pola dla telefonu	Strefa telefoniczna	Województwo i Starostwo	Dyrekcja Okręgu P. i T.	U w a g i
1	2	3	4	5	6	7	8	9	10	11
Ag. 1	Niepart	28		Miejska Górka, Kobylin — Rawicz	L	53—08		Pz. Gostyń	Pz.	
Ag. 3	Niepoczołowice	72		Kartuzy — Kętrzyno	L	23—16		Pm. Morski	Bd.	
IV	Niepołomice	266		Kraków — Podłęże — Niepołomice	L	72—30		Kr. Bochnia	Kr.	
Ag. 3	Nieporęt	320		Zegrze	N	45—36		Wr. Warszawa	Wr.	Rozmównica w/g L
Ag. 3	Niestaniszk	834		Świr. Łyntupy — Kobylnik	L	19—70		Wl. Wilejka	Wl.	
pośred.	Niestronno			Mogilno	L/2	43—15		Pz. Mogilno	Pz.	
Ag. 3	Niesuchoże	691		Kowel — Kamień Koszyrski	L	57—62		Wl. Kowel	Lb.	Urządowanie jednorazowe od 8—15 g.
V	Nieszawa	155		Kutno — Toruń	C	41—22		Wr. Nieszawa	Wr.	F
pośred.	Nieszkowice Wielkie			Bochnia				Kr. Bochnia	Kr.	
III	<u>Nieśwież</u>	925		Horodziej, Baranowicza — Stołpce	N	36—74		Nw. Nieśwież	Wl.	
st. k.	Nieświcz Wołyński			Kiwerce — Sapieżanka	F			Wl. Łuck		
Ag. 1	Niewiadom	115		Kałowice — Sumina	L	72—18		Śl. Rybnik	Kt.	
Ag. 3	Niezabitów	420		Drzewce Nałęczów	L	59—44		Lb. Puławy	Lb.	
Ag. 3	Nieznajowa	383		Gorlice, Stróże — Jasło		78—39		Kr. Gorlice	Kr.	
Ag. 1	Niezwiska	825		Obertyn, Stanisławów—Kołomyja	L	35—67		St. Horodenka	Lw.	
Ag. 2	Nieżywieć	177		Kawki st. k., Brodnica—Kowalewo	L	37—24		Pm. Brodnica	Bd.	
pośred.	Nikłowice			Rudki	L/2	76—54		Lw. Mościska	Lw.	
IV	<u>Nisko</u>	424		Rozwadów—Przeworsk	C	67—44		Lw. Nisko	Lw.	F
Ag. 3	Niwiska	402		Kolbuszowa, Tarnów — Rzeszów		70—41		Lw. Kolbuszowa	Lw.	
V	Niżankowice	512		Przemyśl — Chyrów	L	76—49		Lw. Przemyśl	Lw.	F
Ag. 3	Niżborg Nowy	906		Kopyczyńce, Tarnopol—Czortków	L	81—72		Tr. Kopyczyńce	Lw.	
Ag. 1	Niżniów	782		Stanisławów—Czortków	L	83—65		St. Tłumacz	Lw.	F



Klasa, stopień i rodzaj jednostki eksploatacyjnej	N A Z W A urzędu, agencji, oddziału, przedsiębiorstwa lub stacji kolejowej	Numer pola paczkowego	Strefa paczkowa	Punkt wymiany i odcinek kolejowy	Godziny służbowe w dziale telekomunikacyjnym	Numer sytuacyjny pola dla telefonu	Strefa telefoniczna	Województwo i Starostwo	Dyrekcja Okręgu P. i T.	U w a g i
1	2	3	4	5	6	7	8	9	10	11
Ag. 2	Nojowo	8		Szamotuły — Międzychód	L	43—04		Pz. Szamotuły	Pz.	
Ag. 3	Nowacerkiew k. Chojnic	57		Chojnice 1	L	32—14		Pm. Chojnice	Bd.	
Ag. 3	Nowa Cerkiew k. Morzeszczyna	150		Morzeszczyn	L	30—21		Pm. Tczew	Bd.	
Ag. 3	Nowa Grobla	510		Jarosław — Rawa Rуска	L	72—50		Lw. Jarosław	Lw.	
Ag. 3	Nowa Karczma	96		Liniewo, Kościerzyna—Skarszewy	L	27—18		Pm. Kościerzyna	Bd.	
Ag. 3	Nowa Mysz	843		Baranowice 1	L	37—69		Nw. Baranowice	Wl.	urzedowanie jednorazowe od 8—15 g.
III	Nowa Wieś k. Chorzowa	166		Nowa Wieś śl. st. k., Katowice — Ligota—Gierałtowice	N	69—21		Śl. Katowice	Kt.	telegrafirozmównica w/g „L”
Ag. 2	Nowawieś Królewska na Pomorzu	153		Wielżąc st. k., Cłemża — Mełno	L	36—22		Pm Wąbrzeźno	Bd.	
Ag. 3	Nowa Wieś k. Ostrołęki	340		Zabiele Wielkie st. k., Ostrołęka — Chorzele	L	39—38		Wr. Maków Mazowiecki	Wr.	
Ag. 2	Nowawieś Królewska k. Wrześni	64		Września	L	47—13		Pz. Września	Pz.	
pośred.	Nowawieś Podgórna			Borzykowo	L/2	47—13		Pz. Września	Pz.	
Ag. 1	Nowawieś Wielka	103		Bydgoszcz — Inowrocław	L	40—17		Pz. Bydgoszcz	Bd.	
IV	Nowa Wilejka	711		Wilno — Turmont	N	20—64		Wl. Wilno-Troki	Wl.	
IV	Nowe	151		Twarda Góra — Nowe, Laskowice—Smętowo	C	32—21		Pm. Świecie	Bd.	
IV	<u>Nowemiasto n. Drwęca</u>	224		Brodnica — Radomno	C	35—27		Pm. Lubawa	Bd.	tg N/2
IV	Nowe Miasto n. Pilicą	302		Warszawa—Nowe Miasto n. Pilicą	C	55—33		Wr. Rawa Mazowiecka	Wr.	
Ag. 1	Nowe Miasto k. Płońska	296		Nasielsk 2	L	43—33		Wr. Płońsk	Wr.	
V	Nowe Miasto k. Przemysła	512		Przemysł — Chyrów	L	77—49		Lw. Dobromil	Lw.	
V	Nowemiasto n. Wartą	49		Poznań 3	C	49—11		Pz. Jarocin	Pz.	tg „L”
pośred.	Nowe Polaszki			Stare Polaszki	L/2	28—18		Pm. Kościerzyna	Bd.	

Klasa, stopień i rodzaj jednostki eksploatacyjnej	N A Z W A urzędu, agencji, oddziału, pośrednictwa lub stacji kolejowej	Numer pola paczkowego	Strefa paczkowa	Punkt wymiany i odcinek kolejowy	Godziny służbowe w dziale teleko- munikacyjnym	Numer sytuacyjny pola dla telefonu	Strefa telefoniczna	Województwo i Starostwo	Dyrekcja O. r. e. j. u. P. i T.	U w a g i
1	2	3	4	5	6	7	8	9	10	11
V	Nowe Sioło k. Podwołoczysk	944		Podwołoczyska	L	75—73		Tr. Zbaraż	Lw.	
Ag. 3	Nowodruck	955		Wilno — Królewsczyzna	L	14—76		Wl. Postawy	Wl.	
Ag. 1	Nowogród	385		Łomża — Myszyniec	L	37—42		Bł. Łomża	Wr.	
III	<u>Nowogródek</u>	799		Nowojelnia — Nowogródek — Lubcza n. Niemnem	N	32—68		Nw. Nowogródek	Wl.	
V	Nowojelnia	758		Baranowicze — Lida	C	34—66		Nw. Nowogródek	Wl.	
Ag. 2	Nowosielce - Gniewosz	429		Jasło — Zagórz	L	77—44		Lw. Sanok	Lw.	F
Ag. 2	Nowosielce k. Żurawna	665		Halicz — Chodorów	L	79—60		Lw. Bóbrka	Lw.	
Ag. 3	Nowosiółki Dydyńskie	483		Dobromil	L	76—48		Lw. Dobromil	Lw.	
Ag. 3	Nowosiółki k. Kobrynia	651		Kobryń, Brześć n. Bugiem — Łuniniec	L	50—59		Pl. Kobryń	Wl.	
IV	Nowo-Święciany	790		Wilno — Turmont	C	14—68		Wl. Święciany	Wl.	F
Ag. 3	Nowoszyce	572		Nowoszyce, Prusy st. k., Sambor — Stryj	L	78—53		Lw. Sambor	Lw.	
Ag. 3	Nowotaniec	430		Sanok, Jasło — Zagórz		78—43		Lw. Sanok	Lw.	
st. k.	Nowowilejka			Wilno — Turmont	F			Wl. Wilno-Troki		
Ag. 2	Nowy Barkoczyn	96		Kościierzyna — Skarszewy	L	27—17		Pm. Kościierzyna	Bł.	
IV	Nowy Bytom	169		Chebzie — Kochłowice	L	69—21		Śl. Świętochłowice	Kt.	
st. k.	Nowy Dwór			Warszawa — Nasielsk	F			Wr. Warszawa		
Ag. 3	Nowydwór n. Drwęca	200		Nowemiasto n. Drwęca	L	34—26		Pm. Lubawa	Bd.	
Ag. 2	Nowy Dwór k. Grodna	549		Bielany st. k., Grodno — Suwałki	L	32—53		Bł. Sokółka	Wr.	
Ag. 2	Nowy Dwór k. Lidy	641		Ostryna, Grodno — Jezioro	L	30—59		Nw. Szczuczyn	Wl.	
III	Nowy Dwór k. Modli- na	298		Warszawa — Nasielsk	N	46—34		Wr. Warszawa	Wr.	tę. i rozmów- nica w/g N/2
pośred.	Nowydwór k. Starogardu			Skórcz	L/2	31—19		Pm. Starogard	Bd.	

Klasa, stopień i rodzaj jednostki eksploatacyjnej	N A Z W A urzędu, agencji, oddziału, pośrednictwa lub stacji kolejowej	Numer pola paczkowego	Strefa paczkowa	Punkt wymiany i odcinek kolejowy	Godziny służbowe w dziale teleko- munikacyjnym	Numer sytuacyjny pola dla telefonu	Strefa telefoniczna	Województwo i Starostwo	Dyrekcja Okręgu P. i T.	U w a g i
1	2	3	4	5	6	7	8	9	10	11
pośred.	Nowy Jasimiec			Serock pomorski	L/2	35—17		Pm. Świecie	Bd.	
V	Nowy Korczyn	331		Wiślica, Jędrzejów — Hajdaczek — Kaźmie- rza Wielka	L	69—35		Kl. Stopnica	Kr.	
st. k.	Nowy Łupków			Zagórz — Łupków	F			Lw. Lesko		
pośred.	Nowymostek			Maksymiljanowo	L/2	36—16		Pz. Bydgoszcz	Bd.	
Ag. 1	Nowy Pohost	994		Woropajewo — Druja	L	10—77		Wł. Brasław	Wł.	
II	<u>Nowy Sącz 1</u> (ul. Du- najewskiego 59)	313		Tarnów — Nowy Sącz — Krynica	N	77—34		Kr. Nowy Sącz	Kr.	tg. N/2
IV	Nowy Sącz 2 (dw. kol.)	313		Tarnów—Nowy Sącz — Krynica	L	77—34		Kr. Nowy Sącz	Kr.	F
pośred.	Nowyświat			Górzno	L/2	38—27		Pm. Brodnica	Bd.	
III	Nowy Targ	269		Chabówka — Zakopa- ne	C	78—29		Kr. Nowy Targ	Kr.	F
III	<u>Nowy Tomyśl</u>	10		Poznań — Zbąszyń	C	46—03		Pz. Nowy Tomyśl	Pz.	
st. k.	Nowy Zagórz			Jasło — Zagórz	F			Lw. Sanok		
Ag. 2	Nur	437		Małkinia	L	43—45		Bł. Ostrów Ma- zowiecka	Wr.	
V	Nurzec	525		Siedlce — Czeremcha	C	45—51		Bł. Bielsk	Wr.	F
Ag. 3	Nuszcze	778		Płuchów, Krasne—Tar- nopol	L	74—66		Tr. Zborów	Lw.	

Klasa, stopień i rodzaj jednostki eksploatacyjnej	N A Z W A urzędu, agencji, oddziału, pośrednictwa lub stacji kolejowej	Numer pola paczkowego	Strefa paczkowa	Punkt wymiany i odcinek kolejowy	Godziny służbowe w dziale teleko- munikacyjnym	Numer sytuacyjny pola dla telefonu.	Strefa telefoniczna	Województwo i Starostwo	Dyrekcja Okręgu P. i T.	U w a g i
1	2	3	4	5	6	7	8	9	10	11
	<b>O.</b>									
Ag. 3	Obarów	898		Kiwerce — Równe	L	64—72		Wi. Równe	Lb.	
V	Obertyn	784		Turka k. Kołomyji, Sta- nisławów — Koło- myja	L	86—66		St. Horodenka	Lw.	
pośred.	Obfączkowo			Września	L/2	47—13		Pz. Września	Pz.	
III	<u>Oborniki</u>	23		Poznań — Dziembowo	C	43—08		Pz. Oborniki	Pz.	
Ag. 2	Obra	5		Wolsztyn	L	49—02		Pz. Wolsztyn	Pz.	
Ag. 3	Obroszyn	630		Basiówka st. k., Lwów — Stryj		75—57		Lw. Gródek Ja- gielloński	Lw.	
Ag. 3	Obrubniki	492		Białystok 1	L	37—49		Bł. Białystok	Wr.	
Ag. 3	Obryte	342		Pułtusk	L	43—38		Wr. Pułtusk	Wr.	
IV	Obrzycko	15		Szamotoły	L	42—06		Pz. Szamotoły	Pz.	
Ag. 3	Obsza	508		Tarnogród, Rejowiec — Rawa Ruska	L	69—50		Lb. Biłgoraj	Lb.	Jednorazo- we urzędo- wanie od 8—15 g.
Ag. 2	Obzyr Wielki	769		Kamień Koszyrski	L	56—65		Pl. Kamień Ko- szyrski	Lb.	
pośred.	Ochaby			Skoczów				Śl. Cieszyn	Kt.	
pośred.	Ochonowo			Niemen	L/2	32—66		Nw. Nowogródek	Wl.	
Ag. 3	Ochotnica	292		Tylmanowa, Stary Sącz		78—31		Kr. Nowy Targ	Kr.	
Ag. 3	Ociąż	87		Łódź — Ostrów Wlkp.	L	53—15		Pz. Ostrów	Pz.	
pośred.	Ocieka			Ropczyce				Kr. Ropczyce	Kr.	
Ag. 3	Ocypel	98		Czersk — Skórcz	L	30—18		Pm. Starogard	Bd.	
pośred.	Ocypel Ieśniczówka			Ocypel	L/2	30—18		Pm. Starogard	Bd.	
Ag. 3	Odelsk	550		Sokółka	L	35—54		Bł. Sokółka	Wr.	
IV	Odolanów	68		Ostrów Wlkp.—Pawłów	L	55—13		Pz. Ostrów	Pz.	
Ag. 3	Odrawąż	305		Sołtyków st. k., Skar- żysko Kamienna — Kołuszki	L	60—34		Kl. Końskie	Lb.	
pośred.	Odrawąż k. Czarne- go Dunajca			Czarny Dunajec				Kr. Nowy Targ	Kr.	

Klasa, stopień i rodzaj jednostki eksploatacyjnej	N A Z W A urzędu, agencji, oddziału, pośrednictwa lub stacji kolejowej	Numer pola paczkowego	Strefa paczkowa	Punkt wymiany i odcinek kolejowy	Godziny służbowe w dziale teleko- munikacyjnym	Numer sytuacyjny pola dla telefonu	Strefa telefoniczna	Województwo i Starostwo	Dyrekcja Okręgu P. i T.	U w a gi
1	2	3	4	5	6	7	8	9	10	11
Ag. 3	Odryżyn	766		Mochro st. k., Janów k. Pińska — Kamień Koszyński	L	50—66		Pl. Drohiczyn	Wl.	Urzędowa- nie jedno- razowe od 8—15 g.
Ag. 2	Odrzywoł	303		Radom 2, Dęblin — Skarżysko Kam.	L	56—33		Kl. Opoczno	Lb.	
Ag. 2	Ogorzeliny	57		Więcbork — Chojnice	L	33—13		Pm. Chojnice	Bd.	
Ag. 2	Ogrodzieniec	216		Zawiercie, Częstocho- wa — Żąbkowice	L	67—26		Kl. Olkusz	Kr.	Urzędowa- nie jedno- razowe od 8—15 g.
Ag. 3	Ohładów	698		Radziechów, Stojanów — Sapieżanka	L	70—62		Tr. Radziechów	Lw.	
Ag. 2	Ojców	242		Kraków 2	L/BC	70—28		Kl. Olkusz	Kr.	tf. C od 1.6 do 30.9
st. k.	Okno			Kołomyja — Jasionów Polny	F			St. Horodenka		
V	Okocim	311		Słotwina, Kraków — Tarnów	C	73—33		Kr. Brzesko	Kr.	tg. L.
pośred.	Okonin			Mełno	L/2	35—22		Pm. Grudziądz	Bd.	
Ag. 3	Okopy Św. Trójcy	991		Mielnica n. Dniestrem, Iwanie Puste — Wy- gnanka	L	87—75		Tr. Borszczów	Lw.	
Ag. 3	Okrzeja	417		Dęblin — Łuków	L	53—43		Lb. Łuków	Wr.	
Ag. 2	Oksa	262		Jędrzejów	L	64—30		Kl. Jędrzejów	Kr.	
Ag. 3	Okulice	289		Gawłów Nowy		72—32		Kr. Bochnia	Kr.	
Ag. 2	Okuniew	345		Miłosna, Warszawa — Siedlce	N	48—38		Wr. Warszawa	Wr.	rozmównica w/g L.
Ag. 3	Olbięcín	422		Kraśnik, Lublin — Roz- wadów	L	63—44		Lb. Janów	Lb.	
Ag. 2	Olechnowicze	960		Mołodeczno — Olech- nowicze	L	25—76		Wl. Mołodeczno	Wl.	F
Ag. 1	Olejów	820		Zborów, Krasne — Tar- nopol	L	74—67		Tr. Zborów	Lw.	
Ag. 3	Olesk k. Lubomla	623		Luboml, Rowiec — Kowel	L	60—58		Wl. Włodzimierz	Lb.	
V	Olesko	737		Ożydów st. k., Krasne — Brody	L	72—64		Tr. Złoczów	Lw.	
Ag. 2	Oleszów	782		Stanisławów — Czort- ków	L	83—65		St. Tłumacz	Lw.	F

Klasa, stopień i rodzaj jednostki eksploatacyjnej	N A Z W A urzędu, agencji, oddziału, przedsiębiorstwa lub stacji kolejowej	Numer pola paczkowego	Strefa paczkowa	Punkt wymiany i odcinek kolejowy	Godziny służbowe w dziale telekomunikacyjnym	Numer sytuacyjny pola dla telefonu	Strefa telefoniczna	Województwo i Starostwo	Dyrekcja Okręgu P. i T.	U w a g i
1	2	3	4	5	6	7	8	9	10	11
V	Oleszyce	538		Jarosław — Rawa Ruską	C	71—51		Lw. Lubaczów	Lw.	F
Ag. 3	Oleśnica	331		Stopnica, Tarnów — Szczucin — Jędrzejów — Kaźmierza Wielka		68—36		Kl. Stopnica	Kr.	
Ag. 2	Oleśno	332		Tarnów — Szczucin	L	70—35		Kr. Dąbrowa	Kr.	
Ag. 1	Olkieniki	675		Grodno — Wilno	L	24—61		Wl. Wilno-Troki	Wl.	F
Ag. 3	Olkowicze	999		Ilja, Mołodeczno—Królewszczyzna	L	21—78		Wl. Wilejka	Wl.	
III	<u>Olkusz</u>	217		Kielce — Strzemieszycy	N/2	69—26		Kl. Olkusz	Kr.	F
Ag. 3	Olpuch	97		Czersk — Bąk — Kościerzyna	L	28—17		Pm. Kościerzyna	Bd.	
st k.	Olszanica			Chyrów — Zagórz	F			Lw. Lesko		
V	Olszanica k. Ustrzyk Dolnych	484		Chyrów — Zagórz	L	78—46		Lw. Lesko	Lw.	
Ag. 7	Olszanica k. Złoczowa	700		Złoczów, Krasne—Tarnopol	L	74—62		Tr. Złoczów	Lw.	
Ag. 3	Olszew	833		Łyntupy — Kobylnik	L	17—70		Wl. Święciany	Wl.	
Ag. 3	Olszewka	315		Ostrołęka — Chorzele	L	37—36		Wr. Przasnysz	Wr.	Urzędowanie jednorazowe od 8—15 g.
Ag. 1	Olszówka Dolna	172		Bielsko 2	L	75—22		Śl. Bielsko	Kt.	
pośred.	Olszówka k. Limanowy			Niedźwiedź				Kr. Limanowa	Kr.	
Ag. 3	Olsztyn	191		Częstochowa — Kielce	L	64—24		Kl. Częstochowa	Kr.	
pośred.	Olszyna k. Lublińca			Lubliniec	L/2	64—21		Śl. Lubliniec	Kt.	
pośred.	Olszyny k. Ołpin			Ołpiny				Kr. Gorlice	Kr.	
pośred.	Olszyny k. Wojnicza			Wojnicz				Kr. Brzesko	Kr.	
pośred.	Olza			Gorzyce k. Rybnika	L/2	72—17		Śl. Rybnik	Kt.	
Ag. 3	Ołobok	88		Ostrów wielkopolski	L	54—16		Pz. Ostrów	Pz.	
Ag. 2	Ołpiny	358		Biecz, Stróże — Jasło		75—37		Kr. Jasło	Kr.	
IV	Ołyka 1 (ul. 3-go Maja 38)	857		Kiwerce — Równe	C	64—70		Wl. Łuck	Lb.	tf. tg. od 7—22 g.
Ag. 3	Ołyka 2 (obok dw. kol.)	857		Kiwerce — Równe	L	64—7		Wl. Łuck	Lb.	F

Klasa, stopień i rodzaj jednostki eksploatacyjnej	N A Z W A urzędu, agencji, oddziału, pośrednictwa lub stacji kolejowej	Numer pola paczkowego	Strefa paczkowa	Punkt wymiany i odcinek kolejowy	Godziny służbowe w dziale teleko- munikacyjnym	Numer sytuacyjny pola dla telefonu	Strefa telefoniczna	Województwo i Starostwo	Dyrekcja Okręgu P. I. T.	U w a g i
1	2	3	4	5	6	7	8	9	10	11
Ag. 3	Onżadowo	753		Turgiele, Wilno — Lida	L	24—66		Wl. Wilno-Troki	Wl.	Urzędowanie jednorazowe od 8 do 15 g.
IV	Opalenica	17		Poznań — Zbąszyń	C	46—05		Pz. Nowy Tomyśl	Pz.	
Ag. 1	Onalenie	150		Smętowo — Opalenie	L	31—22		Pm. Tczew	Bd.	
Ag. 2	Opatowiec	310		Żabno k. Tarnowa, Tarnów — Szczucin	L	70—34		Kl. Pińczów	Kr.	
III	Opatów kielecki	376		Ostrowiec n. Kamienną st. k., Skarżysko Kamienna — Sandomierz	C	64—39		Kl. Opatów	Lb.	tf. do godz. 22-jej
pośred.	Opatów n. Prosną			Łęka Opatowska	L/2	59—16		Pz. Kępno	Pz.	
V	Opatówek	109		Łódź — Ostrów Wlkp.	L	53—17		Łd. Kalisz	Wr. F	
pośred.	Opławiec			Smukała	L/2	37—16		Pz. Bydgoszcz	Bd.	
IV	<u>Opczno</u>	281		Koluszki — Skarżysko Kamienna	C	57—31		Kl. Opczno	Lb. F	
IV	Opole	421		Lublin 1	C	60—43		Lb. Puławy	Lb.	
Ag. 1	Opsa	912		Dukszty — Druja	L	10—73		Wl. Braślaw	Wl.	
V	Orany	638		Grodno — Wilno	L	25—59		Wl. Wilno-Troki	Wl.	F, tf. od 8—18 g.
Ag. 1	Orchowo	83		Mogilno — Orchard	L	45—16		Pz. Mogilno	Pz.	
Ag. 2	Orla n. Niemnem	679		Żołudek, Wołkowysk—Lida	L	33—62		Nw. Szczuczyn	Wl.	Urzędowanie jednorazowe od 8 do 15 g.
Ag. 1	Orla na Podlasiu	524		Bielsk podlaski	L	43—52		Bł. Bielsk	Wr.	
Ag. 3	Orniany	749		Podbrodzie, Wilno — Podbrodzie — Turmont	L	16—66		Wl. Święciany	Wl.	
pośred.	Ornontowice			Orzesze	L/2	70—20		śl. Pszczyna	Kt.	
Ag. 3	Orońsko	326		Kowala Stępcina, Dęblin—Skarżysko Kam.	L	58—36		Kl. Radom	Lb.	
pośred.	Orwidów			Bezdany	L/2	19—65		Wl. Wilno-Troki	Wl.	
pośred.	Orzech			Tarnowskie Góry	L/2	68—21		śl. Tarnowskie Góry	Kt.	
Ag. 1	Orzechowo	49		Gniezno — Jarocin	L	49—12		Pz. Września	Pz.	
V	Orzegów	169		Chebzie, Katowice — Hindenburg	L	69—21		śl. Świętochłowice	Kt.	

Klasa, stopień i rodzaj jednostki eksploatacyjnej	N A Z W A urzędu, agencji, oddziału, pośrednictwa lub stacji kolejowej	Numer pola paczkowego	Strefa paczkowa	Punkt wymiany i odcinek kolejowy	Godziny służbowe w dziale teleko- munikacyjnym	Numer sytacyjny pola dla telefonu	Strefa telefoniczna	Województwo i Starostwo	Dyrekcja Okregu P. i T.	U w a g i
1	2	3	4	5	6	7	8	9	10	11
IV	Orzesze	142		Katowice — Sumina	L/BC	71—20		śl. Pszczyna	Kt.	
pośred.	Osada Krechowicka			Równe wołyńskie — Tuczyn	L/2	64—74		Wł. Równe	Lb.	
Ag. 1	Osiaków	164		Wieluń	L	58—21		Łd. Wieluń	Wr.	
V	Osie	99		Laskowice — Czersk	L	33—18		Pm. Świecie	Bd.	
Ag. 2	Osieck k. Pilawy	369		Pilawa, Warszawa — Dęblin	L	51—39		Lb. Garwolin	Wr.	
V	Osieczna k. Leszna	19		Lipno Nowe st. k., Po- znań — Leszno	L	51—06		Pz. Leszno	Pz.	
Ag. 3	Osieczno k. Czerska	93		Skórcz — Czersk	L	31—18		Pm. Starogard	Bd.	
V	Osiek n. Notecią	44		Nakło n. Not. — Ka- czory	L	38—11		Pz. Wyrzysk	Bd.	
Ag. 3	Osiek k. Oświęcimia	195		Oświęcim 1		73—24		Kr. Biała	Kr.	
Ag. 2	Osiek k. Sandomierza	377		Koprzywnica, Skarzy- sko Kamienna—Tar- nobrzeg	L	67—39		Kl. Sandomierz	Lb.	
Ag. 2	Osiek k. Skórcza	122		Skórcz	L	31—19		Pm. Starogard	Bd.	
Ag. 3	Osiek k. Żmigrodu	382		Żmigród	L	77—40		Kr. Jasło	Kr.	
Ag. 3	Osielec	245		Sucha — Chabówka	L	76—27		Kr. Myślenice	Kr.	F
Ag. 3	Osielsko	101		Bydgoszcz 1	L	37—17		Pz. Bydgoszcz	Bd.	
V	Osięciny	156		Włocławek	L	43—21		Wr. Nieszawa	Wr.	
Ag. 3	Oślawy Białe	745		Delatyn, Stanisławów— Worochta	L	88—64		St. Nadworna	Lw.	
pośred.	Osmolin			Łowicz				Wr. Gostynin	Wr.	
pośred.	Osowa k. Gdyni			Gdynia 1	L/2	23—19		Pm. Morski	Bd.	
Ag. 3	Osowa k. Rafałówki	895		Huta Stepańska, Rów- ne — Sarny	L	59—71		Wł. Kostopol	Lb.	Urządowanie jedenrazowe od 8—15 g.
pośred.	Osowagóra			Bydgoszcz 6	L/2	38—15		Pz. Bydgoszcz	Bd.	
Ag. 3	Osowce k. Buczacza	823		Buczacz		81—68		Tr. Buczacz	Lw.	
Ag. 3	Osowce k. Drohiczyzna poleskiego	765		Drohiczyn poleski 1, Brześć n. Bug. — Łu- niniec	L	49—65		Pl. Drohiczyn	Wł.	Urządowanie jedenrazowe od 8—15 g.



Klasa, stopień i rodzaj jednostki eksploatacyjnej	N A Z W A urzędu, agencji, oddziału, pośrednictwa lub stacji kolejowej	Numer pola paczkowego	Strefa paczkowa	Punkt wymiany i odcinek kolejowy	Godziny służbowe w dziale telekomunikacyjnym	Numer sytuacyjny pola dla telefonu	Strefa telefoniczna	Województwo i Starostwo	Dyrekcja Okręgu P. i T.	U w a g i
1	2	3	4	5	6	7	8	9	10	11
st. k.	Osowiec			Białystok — Grajewo	F			Bł. Białystok		
V	Osowiec k. Grajewa	462		Białystok — Grajewo	C	34—47		Bł. Białystok	Wr.	
Ag. 3	Osowo	98		Zblewo, Czersk — Starogard	L	30—18		Pm. Starogard	Bd.	
pośred.	Ostaszewo k. Montowa			Kiełpiny k. Lidzbarka	L/2	35—28		Pm. Działdowo	Bd.	
Ag. 1	Ostaszewo k. Torunia	126		Toruń — Chełmża	C	38—20		Pm. Toruń	Bd.	
Ag. 2	Ostki	1034		Kowel — Sarny — Ostki	L	57—80		Wł. Sarny	Lb.	F
III	<u>Ostrołęka 1</u> , (plac 3-go Maja)	363		Ostrołęka 2	N/2	39—40		Bł. Ostrołęka	Wr.	
IV	Ostrołęka 2, (dw. kol.)	363		Tłuszcz — Ostrołęka	C	39—40		Bł. Ostrołęka	Wr.	F
Ag. 3	Ostromecko	102		Bydgoszcz — Unisław	L	38—17		Pm. Chełmno	Bd.	
Ag. 1	Ostroróg	15		Szamotuły — Międzychód	L	43—05		Pz. Szamotuły	Pz.	
Ag. 3	Ostrowczyk	864		Trembowła, Tarnopol—Czortków	L	79—70		Tr. Trembowła	Lw.	
st. k.	Ostrowiec n. Kamienną			Skarżysko - Kamienna — Sobów	F			Kl. Opatów		
III	<u>Ostrowiec kielecki</u>	375		Ostrowiec n. Kamienną st. k., Skarżysko - Kamienna — Rozwadows	N	62—39		Kl. Opatów	Lb.	
Ag. 2	Ostrowiec k. Wilna	793		Gudogaje, Wilno — Olechnowicze	L	21—68		Wł. Wilno-Troki	Wł.	
Ag. 3	Ostrowite k. Chojnic	57		Silno st. k., Tuchola — Chojnice	L	32—14		Pm. Chojnice	Bd.	
Ag. 2	Ostrowite k. Jabłonowa pomorskiego	176		Jabłonowo Pomorskie—Jamielnik	L	35—24		Pm. Lubawa	Bd.	
Ag. 3	Ostrowite k. Kowalewa	178		Brodnica — Kowalewo	L	38—23		Pm. Wąbrzeźno	Bd.	
Ag. 2	Ostrowite k. Słupcy	84		Słupca	L	46—16		Łd. Konin	Wr.	
pośred.	Ostrowo			Krokowa	L/2	19—18		Pm. Morski	Bd.	
V	Ostrowy	182		Krośniewice st. k., Kutno — Toruń	C	47—24		Wr. Kutno	Wr.	
pośred.	Ostrowy Tuszowskie			Trzęsówka				Lw. Kolbuszowa	Lw.	

Klasa, stopień i rodzaj jednostki eksploatacyjnej	N A Z W A urzędu, agencji, oddziału, pośrednictwa lub stacji kolejowej	Numer pola dachkowego	Strefa paczkowa	Punkt wymiany i odcinek kolejowy	Godziny służbowe w dziale telekomunikacyjnym	Numer sytuacyjny pola dla telefonu	Strefa telefoniczna	Województwo i Starostwo	Dyrekcja Okręgu P. i T.	U w a g i
1	2	3	4	5	6	7	8	9	10	11
Ag. 3	Ostrożec	815		Łuck, Kiwerce — Stojanów	L	64—68		Wł. Dubno	Lb.	
st. k.	Ostróg			Zdołbunów — Mohylany	F			Wł. Zdołbunów		
III	Ostróg n. Horyniem	982		Zdołbunów — Mohilany	N	68—75		Wł. Zdołbunów	Lb.	
Ag. 3	Ostrów k. Baranowicz	845		Baranowicze — Krzywoszyn	L	40—69		Nw. Baranowicze	Wł.	Urządowanie jednorazowe od 8—15 g.
Ag. 1	Ostrów k. Lubartowa	502		Gródek st. k., Łuków — Lublin	L	56—49		Lb. Włodawa	Lb.	
III	<u>Ostrów Mazowiecka</u>	388		Małkinia — Ostrołęka	N/2	42—42		Bł. Ostrów Mazowiecka	Wr.	F
st. k.	Ostrów Wielkopolski			Warszawa — Ostrów Włkp. — Poznań	F			Pz. Ostrów		
II	<b>Ostrów wielkopolski, Urząd telefoniczno-telegraficzny (ul. Sukiennicza)</b>			— —	N	54—14		Pz. Ostrów	Pz.	tg, C
II	<u>Ostrów wielkopolski, (ul. Mar. Piłsudskiego 22)</u>	68		Warszawa — Ostrów Włkp. — Poznań		54—14		Pz. Ostrów	Pz.	
Ag. 3	Ostrów k. Sokala	627		Rawa Ruska — Sokal	L	68—58		Lw. Sokal	Lw.	
pośred.	Ostrów Świecki			Chełmno	L/2	35—20		Pm. Chełmno	Bd.	
Ag. 2	Ostrówek	136		Sieradz — Wieluń	L	58—19		Łd. Wieluń	Wr.	Urządowanie jednorazowe od 8—15 g.
Ag. 3	Ostrówki	32		Rogoźno — Dziembówko	L	40—09		Pz. Chodzież	Pz.	
Ag. 1	Ostryna	641		Jeziory, Groćno — Jeziory	L	31—59		Nw. Szczuczyn	Wł.	tf. od 8—18 g.
III	Ostrzeszów	89		Ostrów Włkp. — Kępno	C	56—15		Pz. Kępno	Pz.	
IV	<u>Oszmiana 1 (ul. Piłsudskiego 29)</u>	794		Wilno — Mołodeczno	N/2	23—68		Wł. Oszmiana	Wł.	
Ag. 2	Oszmiana 2 (dw. kol.)	794		Wilno — Mołodeczno	L	23—68		Wł. Oszmiana	Wł.	F
Ag. 3	Ościslowo	273		Ciechanów, Warszawa—Działdowo	L	41—32		Wr. Ciechanów	Wr.	tf. od 8—15 g.
Ag. 2	Ośniszczewko	127		Inowrocław 1	L	41—19		Pz. Inowrocław	Pz.	

Klasa, stopień i rodzaj jednostki eksploatacyjnej	N A Z W A urzędu, agencji, oddziału, pośrednictwa lub stacji kolejowej	Numer pola paczkowego	Strefa paczkowa	Punkt wymiany i odcinek kolejowy	Godziny służbowe w dziale teleko- munikacyjnym	Numer sytuacyjny pola dla telefonu	Strefa telefoniczna	Województwo i Starostwo	Dyrekcja Okręgu P. i T.	U w a g i
1	2	3	4	5	6	7	8	9	10	11
III	Oświęcim 1 (ul. Wł. Jagiełły 12)	195		Trzebinia — Oświęcim — Dziejce	N	72—23		Kr. Biała	Kr.	tg. C
IV	Oświęcim 2 (dw. kol.)	195		Trzebinia — Oświęcim— — Dziejce	N	72—23		Kr. Biała	Kr.	F
Ag. 2	Otfinów	332		Żabno k. Tarnowa, Tar- nów — Szczucin	L	71—35		Kr. Dąbrowa	Kr.	
Ag. 3	Otloczyn	155		Aleksandrów — Toruń	L	40—21		Pm. Toruń	Bd.	
Ag. 2	Otoki	559		Dubica st. k., Brześć n. Bugiem — Chełm	L	53—54		Pl. Brześć n. Bug.	Wl.	
Ag. 1	Otorowo	16		Pniewy	L	44—05		Pz. Szamotuły	Pz.	
IV	Ottynia	744		Stanisławów — Koło- myja	C	86—64		St. Tłumacz	Lw.	F
Ag. 3	Otusz	17		Poznań — Zbąszyń	L	46—06		Pz. Nowy Tomyśl	Pz.	
II	Otwock	345		Warszawa — Dęblin	N	49—38		Wr. Warszawa	Wr.	F
Ag. 3	Owczarki	152		Grudziądz — Gardeja	L	34—22		Pm. Grudziądz	Bd.	
pośred.	Owieczki			Gniezno	L/2	44—12		Pz. Gniezno	Pz.	
Ag. 1	Owińska	34		Wągrowiec — Poznań	L	44—09		Pz. Poznań	Pz.	
Ag. 3	Oziaty	617		Żabinka, Brześć n. Bu- giem — Łuniniec, Brześć n. Bug. — Ba- ranowice	L	49—57		Pl. Kobryń	Wl.	Urządowanie jedenrazowe od 8—15 g.
III	Ozorków	184		Kutno — Łódź	N/2	51—24		Łd. Łeczyca	Wr.	F
st. k.	Ożarów			Warszawa — Łowicz	F			Wr. Warszawa		
V	Ożarów k. Opatowa	398		Jasice st. k., Skarzy- sko Kamienna—Tar- nobrzeg	L	63—41		Kl. Opatów	Lb.	
V	Ożarów k. Warszawy	321		Ożarów st. k., Warsza- wa — Łowicz	L	48—35		Wr. Warszawa	Wr.	tg. C
Ag. 3	Ożarów k. Wielunia	137		Wieluń — Praszka	L	60—19		Łd. Wieluń	Wr.	
Ag. 2	Ożenin	981		Ostróg st. k., Zdołbu- nów — Mohilany	L	66—75		Wł. Zdołbunów	Lb.	
Ag. 2	Ożydów	737		Krasne — Brody	L	72—63		Tr. Złoczów	Lw.	F
Ag. 2	Oździutycze	694		Wojnica, Włodzimierz — Wojnica	L	63—62		Wł. Horochów	Lb.	



Klasa, stopień i rodzaj jednostki eksploatacyjnej	N A Z W A urzędu, agencji, oddziału, pośrednictwa lub stacji kolejowej	Numer pola paczkowego	Strefa paczkowa	Punkt wymiany i odcinek kolejowy	Godziny służbowe w dziale telekomunikacyjnym	Numer sytuacyjny pola dla telefonu	Strefa telefoniczna	Województwo i Starostwo	Dyrekcja Okręgu P. i T.	U w a g i
1	2	3	4	5	6	7	8	9	10	11
	<b>P.</b>									
III	Pabjanice	210		Łódź — Ostrów Wlkp.	N/2	54—25		Łd. Łask	Wr	F
V	Pacanów	331		Szczucin st. k., Tarnów — Szczucin	L	68—36		Kl. Stopnica	Kr.	
Ag. 2	Paczkowo	35		Września — Poznań	L	46—10		Pz. Poznań	Pz.	
Ag. 2	Padew	378		Dębica — Rozwadów	L	68—40		Kr. Mielec	Kr.	
Ag. 1	Pajęczno	165		Działoszyn st. k., Częstochowa — Zduńska Wola	L	60—22		Łd. Radomsko	Kr.	
Ag. 1	Pakosław k. Rawicza	39		Rawicz	L	54—09		Pz. Rawicz	Pz.	
IV	Pakość	81		Inowrocław — Żnin	C	41—16		Pz. Mogilno	Pz.	10, L
Ag. 3	Paleśnica	334		Zakliczyn n. Dunajcem, Tarnów — Stróże		75—35		Kr. Brzesko	Kr.	
Ag. 2	Pałędzie	25		Poznań — Zbąszyń	L	46—07		Pz. Poznań	Pz.	
st. k.	Pałahicze			Stanisławów — Czortków	F			St. Tłumacz		
Ag. 3	Pałecznicza	287		Działoszyce		69—31		Kl. Miechów	Kr.	
Ag. 1	Pamiętkowo	24		Poznań — Szamotuły	L	44—07		Pz. Oborniki	Pz.	
pośred.	Pamiętowa			Sępólno	L/2	34—14		Pm. Tuchola	Bd.	
pośred.	Panewnik			Katowice 6	L/2	70—21		Śl. Pszczyna	Kt.	
pośred.	Paniówki			Przyszowice	L/2	70—20		Śl. Rybnik	Kt.	
pośred.	Paniowy			Orzesze	L/2	70—21		Śl. Pszczyna	Kt.	
Ag. 1	Panki	138		Kalety — Kępno		63—20		Kl. Częstochowa	Kr.	
Ag. 3	Papowo k. Torunia	125		Toruń — Kowalewo	L	37—20		Pm. Toruń	Bd.	
pośred.	Paprocany			Tychy	L/2	71—22		Śl. Pszczyna	Kt.	
pośred.	Papros			Bachorce	L/2	43—19		Pz. Mogilno	Pz.	
Ag. 3	Paradyz	259		Opoczno, Koluszki — Skarżysko Kamienna	L	58—30		Kl. Opoczno	Lb.	
Ag. 1	Parafjanów	997		Mołodeczno — Królewszczyzna	L	17—78		Wl. Dżisna	Wl.	

Klasa, stopień i rodzaj jednostki eksploatacyjnej	N A Z W A urzędu, agencji, oddziału, pośrednictwa lub stacji kolejowej	Numer pola paczkowego	Strefa paczkowa	Punkt wymiany i odcinek kolejowy	Godziny służbowe w dziale teleko- munikacyjnym	Numer sytuacyjny pola dla telefonu	Strefa telefoniczna	Województwo i Starostwo	Dyrekcja Okręgu P. i T.	U w a g i
1	2	3	4	5	6	7	8	9	10	11
Ag. 3.	Farchacz	660		Sapieżanka — Włodzimierz	L	69—59		Lw. Sokal	Lw.	
Ag. 2	Parchanie	104		Inowrocław 1	L	42—18		Pz. Inowrocław	Pz.	
IV	Parczew	501		Lublin — Łuków	N	54—49		Lb. Włodawa	Lb.	F
Ag. 3	Parchowo	54		Kartuzy	L	26—14		Pm. Kartuzy	Bd.	
pośred.	Parchowo leśniczówka			Sulęcyno	L/2	26—15		Pm. Kartuzy	Bd.	
Ag. 2	Parkowo	33		Poznań — Dziembowo	L	42—09		Pz. Oborniki	Pz.	
Ag. 2	Parchoński	930		Brześć n. Bug. — Łuniniec	L	47—73		Pl. Pińsk	Wl.	F
Ag. 3	Parszów n. Kamienną	327		Skarżysko Kamienna 2, Dęblin — Kielce	L	61—35		Kl. Hża	Lb.	
Ag. 1	Parysów	392		Piława, Warszawa — Dęblin	L	51—41		Lb. Garwolin	Wr.	
Ag. 3	Parzęczew	184		Ozorków, Kutno — Łódź	L	51—24		Łd. Łęczycza	Wr.	
Ag. 1	Pasieczna k. Nadwórny	707		Nadworna, Stanisławów — Worochta	L	88—61		St. Nadworna	Lw.	
pośred.	Pastwiska			Cieszyn				śl. Cieszyn	Kt.	
st. k.	Patrzyków			Kutno — Strzałkowo	F			Łd. Konin		
Ag. 3	Pauszówka	866		Dżuryn, Stanisławów — Czortków	L	83—69		Tr. Czortków	Lw.	
Ag. 3	Pawłowice n. Wisłą	397		Tarłów, Skarżysko Kamienna — Tarnobrzeg	L	61—41		Kl. Hża	Lb.	
V	Pawłowice k. Żorów	143		Pawłowice śląskie st. k., Orzesze — Pawłowice śląskie — Wodziszaw	C	73—20		śl. Pszczyna	Kt.	
Ag. 2	Pawłowo Żońskie	32		Grylewo st. k., Kcyńnia — Wągrowiec	L	40—10		Pz. Wągrowiec	Pz.	
Ag. 1	Pawłów k. Bielszowic	169		Bielszowice, Katowice Ligota — Gieraltowice	L	69—21		śl. Katowice	Kt.	
Ag. 3	Pawłów k. Lublina	533		Rejowiec lub. 2, Lublin — Kowel	L	60—51		Lb. Chełm	Lb.	Jednorazowo urzędowanie od 8—15 g.
Ag. 3	Pawłów k. Wierzbnika	352		Wierzbnik	L	62—37		Kl. Hża	Lb.	

Klasa, stopień i rodzaj jednostki eksploatacyjnej	N A Z W A urzędu, agencji, oddziału, pośrednictwa lub stacji kolejowej	Numer pola paczkowego	Strefa paczkowa	Punkt wymiany i odcinek kolejowy	Godziny służbowe w dziale teleko- munikacyjnym	Numer sytuacyjny p.o.a dla telefonu	Strefa telefoniczna	Województwo i Starostwo	Dyrekcja Okręgu P. i T.	U w a g i
1	2	3	4	5	6	7	8	9	10	11
pośred.	Pawłówek			Bydgoszcz 6	L/2	38—15		Pz. Bydgoszcz	Bd.	
Ag. 3	Pawłówka	458		Suwałki	L	26—48		Bł. Suwałki	Wr.	
Ag. 2	Pawonków	139		Lubliniec — Pawonków	L	65—16		Śl. Lubliniec	Kt.	
Ag. 2	Fączewo	122		Skórcz — Starogard	L	30—20		Pm. Starogard	Bd.	
Ag. 3	Pątnów	137		Wieluń — Herby śląskie	L	60—19		Łd. Wieluń	Wr.	Jednorazowe urzędowanie od 8—13 g.
pośred.	Peim			Myślenice				Kr. Myślenice	Kr.	
st. k.	Peczeniżyn Szczepanowski			Kołomyja — Słoboda Rung. Kopalnia	F			St. Kołomyja		
V	Peczeniżyn	785		Kołomyja	L	88—65		St. Kołomyja	Lw.	
Ag. 3	Peliszcze	586		Żabinka, Brześć n. Bugiem — Baranowicze	L	47—56		Pl. Brześć n. Bug.	Wł.	
III	Pelplin	119		Smętowo — Tczew	C	29—21		Pm. Tczew	Bd.	F
Ag. 3	Pełcza	817		Werba, Lwów — Zdobunów	L	67—68		Wł. Dubno	Lb.	
IV	Perehińsko	668		Rożniatów, Stryj—Stanisławów	L	85—59		St. Dolina	Lw.	
Ag. 3	Perespa	771		Kowel — Kiwerce	L	61—65		Wł. Łuck	Lb.	
st. k.	Persenkówka			Lwów — Chodorów	F			Lw. Lwów		
Ag. 3	Petlikowce Stare	823		Buczacz, Stanisławów—Czortków	L	81—68		Tr. Buczacz	Lw.	
pośred.	Pewel Mała			Żywiec 1				Kr. Żywiec	Kr.	
pośred.	Pęchowo			Nowawieś Wielka	L/2	40—16		Pz. Inowrocław	Pz.	
Ag. 2	Pęczniew	133		Warta	L	52—20		Łd. Turek	Wr.	Jednorazowe urzędowanie od 8—13 g.
Ag. 3	Pędzewo	102		Bydgoszcz 1	L	38—18		Pm. Toruń	Bd.	
V	Pępowo	38		Ostrów Wlkp.—Leszno	L	53—09		Pz. Gostyń	Pz.	
pośred.	Piasek k. Lublińca			Woźniki na Śląsku	L/2	65—22		Śl. Lubliniec	Kt.	
pośred.	Piasek k. Pszczyny			Pszczyna	L/2	72—22		Śl. Pszczyna	Kt.	
Ag. 1	Piaseczna k. Żydaczowa	632		Lwów — Stryj	L	73—57		St. Żydaczów	Lw.	
Ag. 3	Piaseczno k. Gniewa	150		Gniew	L	31—21		Pm. Tczew	Bł.	

Klasa, stopień i rodzaj jednostki eksploatacyjnej	N A Z W A urzędu, agencji, oddziału, pośrednictwa lub stacji kolejowej	Numer pola paczkowego	Strefa paczkowa	Punkt wymiany i odcinek kolejowy	Godziny służbowe w dziale teleko- munikacyjnym	Numer sytuacyjny pola dla telefonu	Strefa telefoniczna	Województwo i Starostwo	Dyrekcja Okręgu P. i T.	U w a g i
1	2	3	4	5	6	7	8	9	10	11
IV	Piaseczno k. Warszawy	322		Warszawa—Mogielnica	N/2	50—36		Wr. Warszawa	Wr.	
Ag. 1	Piaski k. Gostynia	37		Jarocin — Leszno	L	51—09		Pz. Gostyń	Pz.	
IV	Piaski k. Lublina	504		Lublin 2	C	60—49		Lb. Lublin	Lb.	
Ag. 2	Piaski Stare	723		Bereza Kartuska, Brześć n. Bug.—Baranowicze	L	44—64		Pl. Kosów	Wl.	
Ag. 1	Piaski k. Wołkowyska	643		Mosty 1, Wołkowysk — Lida	L	35—60		Bł. Wołkowysk	Wl.	
pośred.	Piastoszyn			Silno k. Chojnic	L/2	32—15		Pm. Tuchola	Bd.	
IV	Piastów	321		Warszawa—Skierniewice	N/2	49—35		Wr. Warszawa	Wr.	
V	Piątek	208		Łęczyca	L	50—26		Łd. Łęczyca	Wr.	
Ag. 3	Piece	98		Kaliska st. k., Czersk— Starogard	L	30—18		Pm. Starogard	Bd.	
Ag. 3	Piekary Rudne	169		Tarnowskie Góry, Kato- wice — Lubliniec	L	68—21		Śl. Tarnowskie Góry	Kt.	tf od 9—16 g.
III	Piekary Śląskie	169		Piekary st. k., Kato- wice — Lubliniec	N	68—22		Śl. Świętochło- wice	Kt.	Telegraf i rozmównica w/g „C”
pośred.	Piekło			Zwardoń				Kr. Żywiec	Kr.	
Ag. 3	Piekuty Nowe	465		Szepietowo, Warszawa — Białystok	L	41—47		Bł. Wysokie Ma- zowieckie	Wr.	
Ag. 2	Pieniaki	777		Podkamień k. Brodów, Krasne — Zdołbunów	L	73—66		Tr. Brody	Lw.	
Ag. 2	Pieranie	128		Inowrocław 1	L	42—19		Pz. Inowrocław	Pz.	F
pośred.	Pierściec			Skoczów				Śl. Cieszyn	Kt.	
Ag. 3	Pierzchno	35		Jarocin — Poznań	L	47—10		Pz. Śrem	Pz.	
Ag. 2	Pierszaje	920		Wołożyn, Lida — Kró- lewszczyzna	L	27—73		Nw. Wołożyn	Wl.	
Ag. 2	Pietkowo	494		Łapy, Warszawa — Bia- łystok	L	41—49		Bł. Wysokie Ma- zowieckie	Wr.	
pośred.	Pietrzykowice			Żywiec 1				Kr. Żywiec	Kr.	
Ag. 1	Pilawa	369		Warszawa — Dęblin	L	51—40		Lb. Garwolin	Wr.	F
V	Filica	240		Zawiercie, Częstochowa — Ząbkowice	L	67—27		Kl. Olkusz	Kr.	Urzędowa- nie jedno- razowe od 8—15 g.
V	Pilzno	357		Dębica, Tarnów — Rze- szów	L	73—38		Kr. Ropczyce	Kr.	



Klasa, stopień i rodzaj jednostki eksploatacyjnej	N A Z W A urzędu, agencji, oddziału, pośrednictwa lub stacji kolejowej	Numer pola paczkowego	Strefa paczkowa	Punkt wymiany i odcinek kolejowy	Godziny służbowe w dziale teleko- munikacyjnym	Numer sytuacyjny pola dla telefonu	Strefa telefoniczna	Województwo i Starostwo	Dyrekcja Okręgu P. i T.	U w a g i
1	2	3	4	5	6	7	8	9	10	11
Ag. 3	Piłka	7		Drawski Młyn	L	41—03		Pz. Czarnków	Pz.	
Ag. 2	Pinczyn	121		Czersk — Starogard	L	29—19		Pm. Starogard	Bd.	
IV	<u>Pińczów</u>	308		Jędrzejów — Kazimie- rza Wielka	C	67—33		Kl. Pińczów	Kr.	
II	<u>Pińsk, Urząd telefonicz- no - telegraficzny</u>				N	48—71		Pl. Pińsk	Wl.	
II	<u>Pińsk</u>	890		Brześć n. B. — Łuni- niec		48—71		Pl. Pińsk	Wl.	F
IV	Pionki	372		Dęblin — Skarżysko - Kamienna	C	56—39		Kl. Kozienice	Lb.	F
V	Piotrowice k. Katowic	170		Piotrowice śl. st. k., Katowice — Rybnik	L	70—22		śl. Pszczyna	Kt.	
Ag. 3	Piotrowice k. Lublina	446		Lublin 2	L	61—46		Lb. Lublin	Lb.	
st. k.	Piotrków			Koluszki—Częstochowa	F*			Łd. Piotrków		
IV	Piotrków Kujawski	129		Inowrocław — Barłogi, Nieszawa — Sompol- no	L	44—19		Wr. Nieszawa	Wr.	
II	<u>Piotrków trybunalski</u> (ul. Słowackiego 17)	235		Koluszki—Częstochowa	N	57—27		Łd. Piotrków	Wr.	tg. N/2
V	Piotrków trybunalski 2 (ul. Aleje Jerozolim- skie 12)	235		Piotrków trybunalski 1	L	57—27		Łd. Piotrków	Wr.	
pośred.	Piotrów			Niezwiska				St. Horodenka	Lw.	
Ag. 3	Pisarzowa	313		Chabówka--Nowy Sącz		76—33		Kr. Limanowa	Kr.	
pośred.	Pisarzowice			Ostrzeszów	L/2	58—14		Pz. Kępno	Pz.	
Ag. 3	Piski	387		Śniadowo	L	40—42		Bł. Ostrołęka	Wr.	
Ag. 2	Pistyń	786		Kosów k. Kołomyji	L	90—66		St. Kosów	Lw.	
V	Piszczac	528		Chołyłów st. k., Łu- ków — Brześć n. Bug.	L	51—52		Lb. Biała Podla- ska	Wr.	
Ag. 3	Piszczatyńce	908		Borszczów	L	85—72		Tr. Borszczów	Lw.	
Ag. 1	Piwniczna	314		N. Sącz — Krynica	L	79—34		Kr. Nowy Sącz	Kr.	F
Ag. 1	Platerowo	468		Siedlce — Czeremcha	L	47—48		Lb. Siedlce	Wr.	

Klasa, stopień i rodzaj jednostki eksploatacyjnej	N A Z W A urzędu, agencji, oddziału, pośrednictwa lub stacji kolejowej	Numer pola paczkowego	Strefa paczkowa	Punkt wymiany i odcinek kolejowy	Godziny służbowe w dziale teleko- munikacyjnym	Numer sytuacyjny pola dla telefonu	Strefa telefoniczna	Województwo i Starostwo	Dyrekcja Okręgu P. i T.	U w a g i
1	2	3	4	5	6	7	8	9	10	11
st. k.	Platerów			Siedlce — Czeremcha	F			Lb. Siedlce		
pośred.	Plątnowice			Bydgoszcz 5	L/2	38—17		Pz. Bydgoszcz	Bd.	
Ag. 2	Plecka Dąbrowa	231		Żychlin st. k., Kutno— Toruń	L	48—27		Wr. Kutno	Wr.	
III	Pleszew	66		Ostrów Wlkp. — Jaro- cin	N/2	51—14		Pz. Jarocin	Pz.	F, tg. C
Ag. 3	Pleszów k. Krakowa	266		Czyżyny st. k., Kraków — Kocmyrzów	L	72—30		Kr. Kraków	Kr.	
Ag. 1	Plissa	1021		Podswile st. k., Królew- szczyzna — Zahacie	L	13—80		Wl. Dzisna	Wl.	
Ag. 3	Plussy k. Brasławia	910		Brasław, Dukszy — Druja	L	07—74		Wl. Brasław	Wl.	Jednorazowe urzędowanie od 8—15 g.
Ag. 3	Płaucza Mała	779		Zborów, Krasne — Tar- nopol	L	76—66		Tr. Brzeżany	Lw.	
Ag. 3	Pławce	48		Środa	L	47—11		Pz. Środa	Pz.	
pośred.	Płazowo			Cekcyn	L/2	33—16		Pm. Tuchola	Bd.	
Ag. 3	Płazów	537		Ruda Różaniecka, Jaro- sław — Rawa Ruska	L	69—52		Lw. Lubaczów	Lw.	
pośred.	Płocicz			Kamień pomorski	L/2	34—13		Pm. Sępólno	Bd.	
st. k.	Płochocin			Warszawa — Zielkowice	F			Wr. Błonie		
st. k.	Płock			Płock — Sierpc	F			Wr. Płock		
II	<b>Płock, urząd telefonicz- no-telegraficzny</b>				N	44—27		Wr. Płock	Wr.	
II	<u>Płock</u>	229		Płock, Radziwie — Kut- no		44—27		Wr. Płock	Wr.	
Ag. 1	Płock Radziwie	229		Płock — Kutno	L	44—27		Wr. Płock	Wr.	F
Ag. 3	Płoniawy	317		Maków Mazowiecki	L	40—36		Wr. Maków Ma- zowiecki	Wr.	
III	<u>Płońsk</u>	275		Nasielsk — Sierpc	N/2	44—32		Wr. Płońsk	Wr.	F*, tt. tg. od 8—22 g.
Ag. 1	Płońnica	248		Działdowo — Brodnica	L	37—29		Pm. Działdowo	Bd.	
Ag. 2	Płotnica	931		Widzibór st. k., Łuni- niec — Sarny	L	49—74		Pl. Stolin	Wl.	
pośred.	Płowęż			Jabłonowo pomorskie	L/2	35—24		Pm. Brodnica	Bd.	

Klasa, stopień i rodzaj jednostki eksploatacyjnej	N A Z W A urzędu, agencji, oddziału, pośrednictwa lub stacji kolejowej	Numer pola paczkowego	Strefa paczkowa	Punkt wymiany i odcinek kolejowy	Godziny służbowe w dziale teleko- munikacyjnym	Numer sytuacyjny pola dla telefonu	Strefa telefoniczna	Województwo i Starostwo	Dyrekcja Okręgu P. i T.	U w a g i
1	2	3	4	5	6	7	8	9	10	11
Ag. 2	Piuhów	778		Zarwanica st. k., Kra- sne — Tarnopol	L	74—65		Tr. Złoczów	Lw.	F
Ag. 2	Płużnica	153		Chełmża — Mełno	L	36—21		Pm. Wąbrzeźno	Bd.	
st. k.	Płyćwia			Warszawa — Koluszki	F			Wr. Skierniewice		
Ag. 2	Pniewno	767		Kamień Koszyrski — Janów k. Pińska	L	53—65		Pł. Kamień Ko- szyrski	Lb.	Jednorazo- we urzędo- wanie od 8 do 15 g.
III	Pniewy	9		Rokietnica — Między- chód	C	44—04		Pz. Szamotuły	Pz.	tg. 8—13, 15—19 g. tf. 8-21 g.
Ag. 2	Pnikut	541		Mościska, Przemyśl — Lwów	L	76—51		Lw. Mościska	Lw.	
IV	Pobiedziska	47		Poznań — Gniezno	C	45—11		Pz. Poznań	Pz.	tg. L
Ag. 3	Pobikry	467		Ciechanowiec	L	44—47		Bł. Bielsk	Wr.	
pośred.	Pobórka Wielka			Białośliwie	L/2	38—10		Pz. Wyrzysk	Bd.	
pośred.	Pobrdzie leśnictwo			Sucha na Pomorzu	L/2	35—15		Pz. Bydgoszcz	Bd.	
V	Poczajów	818		Krzemieniec 1, Krze- mieniec — Dubno	C	71—68		Wł. Krzemieniec	Lb.	
Ag. 3	Poczapów	800		Mołczadź, Baranowi- cze — Lida	L	34—68		Nw. Nowogródek	Wł.	Jednorazo- we urzędo- wanie od 8 do 15 g.
Ag. 3	Podberezie	696		Horochów 1, Kiewerce— Lwów	L	66—62		Wł. Horochów	Lb.	
V	Podbrodzie	749		Wilno — Turmo <sup>†</sup>	C	17—66		Wł. Święciany	Wł.	F, tf. od 8—18 g.
Ag. 2	Podbrzezie	709		Wilno 1	L	17—63		Wł. Wilno-Troki	Wł.	Jednorazo- we urzędo- wanie od 8 do 15 g.
V	Podbuż	543		Sambor, Lwów — Sian- ki	L	80—52		Lw. Drohobycz	Lw.	
pośred.	Podczerwone			Czarny Dunajec				Kr. Nowy Targ	Kr.	
Ag. 3	Poddębce k. Łucka	814		Armatniów, Kowel — Równe	L	63—68		Wł. Łuck	Lb.	
V	Poddębice	161		Zduńska Wola — Ino- wrocław	C	52—22		Łd. Łęczycza	Wr.	
Ag. 3	Podedwórze	530		Wisznice, Lublin — Łu- ków	L	54—51		Lb. Włodawa	Lb.	
Ag. 3	Podęgordzie	313		Stary Sącz, Nowy Sącz — Krynica		77—33		Kr. Nowy Sącz	Kr.	
V	Podgórz k. Torunia	127		Toruń 2	L	40—20		Pm. Toruń	Bd.	

Klasa, stopień i rodzaj jednostki eksploatacyjnej	N A Z W A urzędu, agencji, oddziału, pośrednictwa lub stacji kolejowej	Numer pola paczkowego	Strefa paczkowa	Punkt wymiany i odcinek kolejowy	Godziny służbowe w dziale telekomunikacyjnym	Numer sytuacyjny pola dla telefonu	Strefa telefoniczna	Województwo i Starostwo	Dyrekcja Okręgu P. i T.	U w a gi
1	2	3	4	5	6	7	8	9	10	11
III Ag. 3	<u>Podhajce</u> Podhorodce	781		Lwów — Podhajce	N/2	80—66		Tr. Podhajce	Lw.	F
Ag. 3	Podhorce k. Stryja	574		Synowódzko Wyżne — Stryj — Ławoczne	L	82—54		St. Stryj	Lw.	
Ag. 3	Podhorce k. Stryja	633		Wierczany st. k., Stryj — Chodorów	L	80—57		St. Stryj	Lw.	
Ag. 2	Podhorce k. Złoczowa	777		Sassów, Krasne — Tarnopol	L	72—65		Tr. Złoczów	Lw.	
V	Podkamień k. Brodów	819		Brody, Krasne — Brody	L	72—67		Tr. Brody	Lw.	
Ag. 2	Podkamień k. Rohatyna	702		Rohatyn, Chodorów — Potutory	L	78—61		St. Rohatyn	Lw.	
V	Podkowa Leśna	299		Grodzisk Mazowiecki, Warszawa — Skiernewice	N/2	49—34		Wr. Błonie	Wr.	
Ag. 3	Podlesie	170		Katowice — Dziejzice	L	70—22		śl. Pszczyna	Kt.	
Ag. 3	Podliski Małe	662		Zapytów st. k., Sapieżanka — Lwów	L	73—59		Lw. Lwów	Lw.	
st. k.	Podłęże			Kraków — Tarnów	F			Kr. Bochnia		
Ag. 3	Podłużne	937		Janowa Dolina, Zdobunów — Sarny	L	61—73		Wł. Kostopol	Lb.	
st. k.	Podmanasterz			Chodorów — Lwów	F			Lw. Bóbrka		
Ag. 1	Podobowice	61		Żnin — Damasławek	L	41—13		Pz. Żnin	Pz.	
Ag. 2	Podorosk	645		Wołkowysk 1	L	39—60		Bł. Wołkowysk	Wł.	
pośred.	Podrębiona			Borsk	L/2	29—16		Pm. Chojnice	Bd.	
Ag. 2	Podrzewie	16		Poznań 3	L	44—05		Pz. Szamotuły	Pz.	
Ag. 3	Podstolice	48		Września — Poznań	L	46—12		Pz. Środa	Pz.	
Ag. 3	Podszumlańce	741		Boiszowce, Chodorów — Halicz	L	80—64		St. Rohatyn	Lw.	
Ag. 1	Podswile	1022		Królewsczyzna — Zachacie	L	14—80		Wł. Dżisna	Wł.	
Ag. 2	Podwęgierki	64		Otoczna st. k., Kutno — Września	L	47—13		Pz. Września	Pz.	
Ag. 2	Podwiesk	124		Chełmno	L	35—20		Pm. Chełmno	Bd.	

Klasa, stopień i rodzaj jednostki eksploatacyjnej	N A Z W A urzędu, agencji, oddziału, pośrednictwa lub stacji kolejowej	Numer pola paczkowego	Strefa paczkowa	Punkt wymiany i odcinek kolejowy	Godziny służbowe w dziale telekomunikacyjnym	Numer sytuacyjny pola dla telefonu	Strefa telefoniczna	Województwo i Starostwo	Dyrekcja Okręgu P. i T.	U w a g i
1	2	3	4	5	6	7	8	9	10	11
Ag. 3	Podwilk	245		Jabłonka orawska	L	77—27		Kr. Nowy Targ	Kr.	
III	Podwołoczyska	945		Tarnopol — Podwołoczyska	C	76—73		Tr. Skałat	Lw	F*
Ag. 2	Podwysokie	740		Choderów — Potutory	L	79—63		Tr. Brzeżany	Lw.	F
Ag. 1	Podzameze	90		Podzamcze — Kępno	L	58—16		Pz. Kępno	Pz.	
V	Pogorzela	38		Koźmin — Gostyń	L	52—10		Pz. Krotoszyn	Pz.	
st. k.	Pogorzelce			Baranowicze — Stołpce	F			Nw. Nieśwież		
Ag. 2	Pogorzelce k. Baranowicz	884		Pogorzelce st. k., Baranowicze — Stołpce	L	36—71		Nw. Nieśwież	Wl.	
pośred.	Pogorzelica			Żerków	L/2	49—13		Pz. Jarocin	Pz.	
Ag. 2	Pogódkki	97		Głodowo, Kościerzyna — Skarszewy	L	28—18		Pm. Kościerzyna	Bd.	
pośred.	Pogórz			Skoczów				śl. Cieszyn	Kt.	F
pośred.	Pogórze			Gdynia 6	L/2	22—20		Pm. Morski	Bd.	
Ag. 3	Pogwizdów	144		Zebrzydowice — Cieszyn	L	74—19		śl. Cieszyn	Kt.	Jednorazowe urządowanie od 8—15 g.
Ag. 2	Pohorce k. Rudek	571		Rudki, Lwów — Sambor	L	77—54		Lw. Rudki	Lw.	
Ag. 3	Pohorylce	700		Łahodów st. k., Lwów — Podhajce	L	75—61		Tr. Przemyślany	Lw.	
Ag. 1	Pohost Zahorodzki	889		Parchońsk, Brześć n. Bugiem — Łuniniec	L	46—72		Pl. Pińsk	Wl.	Urządowanie jednorazowe od 8—15 godz.
Ag. 3	Pohost Zarzeczný	891		Moroczno k. Pińska	L	51—71		Pl. Pińsk	Wl.	Jednorazowe urządowanie od 8—15 g.
Ag. 2	Pohulanka	791		Wilno — Zemgale	L	16—67		Wl. Święciany	Wl.	
Ag. 2	Pokrzvdowo	201		Jajkowo st. k., Brodnica — Radomno	L	36—26		Pm. Brodnica	Bd.	
st. k.	Polana			Goleszów — Wisła	F			śl. Cieszyn		
pośred.	Polana Chochołowska			Zakopane 1	L/2	80—28		Kr. Nowy Targ	Kr.	
Ag. 3	Polana k. Ustrzyk Dolnych	485		Czarna k. Ustrzyk Dolnych		80—48		Lw. Lesko	Lw.	
Ag. 2	Polanka Karol	405		Jasło — Zagórz	L	76—41		Lw. Krosno	Lw.	tylko telegraf

Klasa, stopień i rodzaj jednostki eksploatacyjnej	N A Z W A urzędu, agencji, oddziału, pośrednictwa lub stacji kolejowej	Numer pola paczkowego	Strefa paczkowa	Punkt wymiany i odcinek kolejowy	Godziny służbowe w dziale teleko- munikacyjnym	Numer sytuacyjny pola dla telefonu	Strefa telefoniczna	Województwo i Starostwo	Dyrekcja Okregu P. i T.	U w a gi
1	2	3	4	5	6	7	8	9	10	11
Ag. 3	Polanka Wielka	195		Oświęcim 1		73—24		Kr. Biała	Kr.	
Ag. 3	Palichna Górna	448		Szastarka st. k., Lublin — Rozwadów	L	64—45		Lb. Janów	Lb.	Jednorazo- we urzędo- wanie od 8—15. godz.
Ag. 3	Polna	335		Stróże, Nowy Sącz — Jasło		76—36		Kr. Gorlice	Kr.	
Ag. 3	S/S Polonia (na okrę- cie)			Gdynia 1					Bd.	Czynna w czasie kursu (rejsy) okrętu
Ag. 3	Polskie Brzozie	225		Niemieckie Brzozie, Brodnica — Radomno	L	36—27		Pm. Brodnica	Bd.	
Ag. 3	Poluchów Mały	739		Lwów — Podhajce		76—63		Tr. Przemysłany	Lw.	
V	Poñajewo	22		Rogoźno wielkopolsk.— Czarnków n. Notecią	L	41—07		Pz. Czarnków	Pz.	
Ag. 2	Poñaniec	355		Rytwiany, Jędrzejów— Staszów	L	63—38		Kl. Sandomierz	Lb.	
Ag. 3	Poñchowo	146		Mrzezino st. k., Reda— Puck	L	22—19		Pm. Morski	Bd.	
pośred.	Poñczyno			Puck	L/2	21—19		Pm. Morski	Bd.	
Ag. 2	Poñoczany	919		Lida — Mołodeczno	L	25—73		Wl. Mołodeczno	Wl.	F
pośred.	Poñomia			Jastrzębie Zdrój	L/2	72—19		Śl. Rybnik	Kt.	
Ag. 3	Poñoneczka	883		Pogorzelce k. Barano- wicz, Baranowicze— Stołpce	L	34—71		Nw. Stołpce	Wl.	
Ag. 3	Poñonka	801		Wołkowysk — Barano- wicz	L	37—68		Nw. Baranowicze	Wl.	F, jednorazo- we urzędo- wanie od godz. 8—15.
Ag. 3	Poñonka k. Łucka	773		Hnidawa st. k., Kiwer- ce — Lwów	L	64—66		Wl. Łuck	Lb.	
Ag. 3	Poñowo	954		Woropajewo — Druja	L	12—75		Wl. Postawy	Wl.	
Ag. 3	Poñuknia	674		Rudziszki, Grodno — Wilno	L	22—62		Wl. Wilno-Troki	Wl.	
Ag. 1	Pomiechówek	297		Warszawa — Mława	N	45—34		Wr. Warszawa	Wr.	rozmównica w/g L
Ag. 3	Pomieczyno	95		Kartuzy	L	24—18		Pm. Kartuzy	Bd.	
V	Pomorzany	738		Dunajów, Lwów—Pod- hajce	L	76—64		Tr. Zborów	Lw.	
IV	Poniec	28		Krotoszyn — Leszno	C	52—07		Pz. Gostyń	Pz.	tf. od —13, 15—19 g.

Klasa, stopień i rodzaj jednostki eksploatacyjnej	N A Z W A urzędu, agencji, oddziału, pośrednictwa lub stacji kolejowej	Numer pola paczkowego	Strefa paczkowa	Punkt wymiany i odcinek kolejowy	Godziny służbowe w dziale telekomunikacyjnym	Numer sytuacyjny pola dla telefonu	Strefa telefoniczna	Województwo i Starostwo	Dyrekcja Okręgu P. i T.	U w a g i
1	2	3	4	5	6	7	8	9	10	11
Ag. 3	Ponikowica	776		Zdołbunów — Krasne		71—65		Tr. Brody	Lw.	
Ag. 1	Ponikwa	777		Brod-	L	72—66		Tr. Brody	Lw.	
Ag. 3	Popielniki	827		Załużce, Kołomyja — Załużce	L	89—68		St. Sniatyn	Lw.	
pośred.	Popielów			Niedobczyce	L/2	71—18		śl. Rybnik	Kł.	
Ag. 3	Popkowice	447		Urzędów, Lublin—Rozwadów	L	62—45		Lb. Janów	Lb.	
Ag. 2	Popowo Kościelne	46		Skoki	L	42—11		Pz. Wągrowiec	Pz.	
Ag. 3	Popówko	23		Oborniki	L	43—07		Pz. Oborniki	Pz.	
st. k.	Poraj			Częstochowa — Ząbkowice	F			Kł. Zawiercie		
Ag. 1	Poraj k. Częstochowy	191		Częstochowa — Ząbkowice	C	65—24		Kł. Zawiercie	Kr.	
Ag. 2	Porąbka k. Kęt	196		Kęty, Kalwarja Zeb.—Bielsko		74—23		Kr. Biała	Kr.	
Ag. 3	Porąbka Uszewska	311		Słotwina k. Brzeska, Kraków — Tarnów		73—34		Kr. Brzesko	Kr.	
Ag. 3	Poręba n. Bugiem	388		Brańszczyk	L	43—41		Bł. Ostrów Mazowiecka	Wr.	
pośred.	Poręba Spytkowska			Brzesko				Kr. Brzesko	Kr.	
pośred.	Poręba śląska			Pszczyna	L/2	72—21		śl. Pszczyna	Kł.	
pośred.	Poręba Wielka			Oświęcim 1				Kr. Biała	Kr.	
Ag. 1	Poręba k. Zawiercia	216		Zawiercie	L	67—25		Kł. Zawiercie	Kr.	
V	Poronin	270		Chabówka — Zakopane	L	80—29		Kr. Nowy Targ	Kr.	F
Ag. 1	Porozów	613		Wołkowysk 2	L	40—58		Bł. Wołkowysk	Wł.	tf. 8—18 g.
Ag. 3	Porpliszczka	1023		Mołodeczno — Królewsczyczna	L	16—79		Wł. Dzisna	Wł.	
Ag. 3	Porubanek	711		Wilno — Lida	L	20—63		Wł. Wilno-Troki	Wł.	F
pośred.	Porudomino			Czarny Bór				Wł. Wilno-Troki	Wł.	
V	Poryck	658		Iwanicze st. k., Lwów — Kowel	C	65—60		Wł. Włodzimierz	Lb.	
V	Porzeczka k. Grodna	607		Druskieniki st. k., Grodno — Wilno	L/BC	29—57		Bł. Grodno	Wł.	tf -tg. od 8—18 g

Klasa, stopień i rodzaj jednostki eksploatacyjnej	N A Z W A urzędu, agencji, oddziału, pośrednictwa lub stacji kolejowej	Numer pola paczkowego	Strefa paczkowa	Punkt wymiany i odcinek kolejowy	Godziny służbowe w dziale telekomunikacyjnym	Numer sytuacyjny pola dla telefonu	Strefa telefoniczna	Województwo i Starostwo	Dyrekcja Okręgu P. i T.	U w a g i
1	2	3	4	5	6	7	8	9	10	11
Ag. 2	Porzecze n. Jasiołda	848		Motol, Brześć n. Bugiem — Łuniniec	L	46—69		Pl. Pińsk	Wl.	Jednorazowe urzędowanie od 8 do 15 g.
IV	<u>Postawy</u>	914		Wilno — Podbrodzie—Królewsczyczna	C	15—73		Wl. Postawy	Wl.	
Ag. 3	Poświętne k. Łap	465		Łapy, Małkinia — Białyrostok	L	40—48		Bł. Wysokie Mazowieckie	Wr.	
Ag. 3	Poświętne n. Piłca	281		Radom 2	L	56—32		Kl. Opoczno	Lb.	
Ag. 3	Poświętne k. Pionek	349		Jedlnia, Dęblin—Skarżysko Kamienna	L	56—38		Kl. Koźienice	Lb.	
st. k.	Potok Czerce			Chodorów — Tarnopol	F			St. Rohatyn		
Ag. 3	Potok Górny	479		Tarnogród — Biłgoraj	L	68—47		Lb. Biłgoraj	Lb.	Jednorazowe urzędowanie od 8 do 15 g.
st. k.	Potok Małopolski			Chodorów — Potutory	F			Tr. Brzeżany		
Ag. 3	Potok Wielki	448		Rzeczycza st. k. Lublin — Rozwadów	L	64—45		Lb. Janów	Lb.	
st. k.	Potok Złoty			Częstochowa — Kielce	F			Kl. Częstochowa		
V	Potok Złoty k. Buczacz	825		Buczacz, Stanisławów — Czortków	L	84—48		Tr. Buczacz	Lw.	
Ag. 2	Poturzyn	626		Łaszczów, Hrubieszów — Uhnów	L	66—57		Lb. Tomaszów	Lb.	
Ag. 1	Potutory	780		Lwów — Podhajce	L	78—65		Tr. Brzeżany	Lw.	F
Ag. 3	Potworów	303		Radom 2, Dęblin — Skarżysko Kamienna	L	56—34		Kl. Radom	Lb.	Urzędowanie jednorazowe od 8 do 15 g.
Ag. 2	Potylicz	568		Huta Zielona st. k., Jarosław — Rawa Rumska	L	70—54		Lw. Rawa Rumska	Lw.	
Ag. 2	Powidz	84		Gniezno — Powidz	L	46—15		Pz. Gniezno	Pz.	
Ag. 1	Powursk	770		Kowel — Sarny	C	58—65		Wł. Kowel	Lb.	F
II	Poznań, Poczty Urząd Przewozowy			— —				Pz. Poznań (miasto)	Pz.	
I	<span style="border: 1px solid black; padding: 2px;">Poznań Urząd telefoniczno - telegraficzny (ul. Pocztowa 6)</span>				N	45—08		Pz. Poznań (miasto)	Pz.	
I	<u>Poznań 1</u> (ul. Pocztowa 6)	24		Poznań 3		45—08		Pz. Poznań (miasto)	Pz.	



Klasa, stopień i rodzaj jednostki eksploatacyjnej	N A Z W A urzędu, agencji, oddziału, pośrednictwa lub stacji kolejowej	Numer pola paczkowego	Strefa paczkowa	Punkt wymiany i odcinek kolejowy	Godziny służbowe w dziale teleko- munikacyjnym	Numer sytuacyjny pola dla telefonu	Strefa telefoniczna	Województwo i Starostwo	Dyrekcja Okręgu P. i T.	U w a g i
1	2	3	4	5	6	7	8	9	10	11
V	Poznań 2, (Chwaliszewo 48)	24		Poznań 3	L	45—08		Pz. Poznań (miasto)	Pz.	wyłącznie nadawczy
I	Poznań 3, (dw. kol. M. Focha 17)	24		Warszawa — Poznań — Zbąszyń	C	45—08		Pz. Poznań (miasto)	Pz.	F*
Oddział	Poznań 3 (Dworzec Główny)	24		Poznań 3	N	45—08		Pz. Poznań (miasto)	Pz.	
—	Poznań, Kiosk p. t. Nr. 1 (Plac Wyspiańskiego)	24		Poznań 3	C	45—08		Pz. Poznań (miasto)	Pz.	
—	Poznań, Kiosk p. t. Nr. 2 (Plac Świętokrzyski)	24		Poznań 3	C	45—08		Pz. Poznań (miasto)	Pz.	
III	Poznań 5, (ul. Kilińskiego 4)	24		Poznań 3	L	45—08		Pz. Poznań (miasto)	Pz.	
III	Poznań 6 (Rynek Jeżycki 2)	24		Poznań 3	L	45—08		Pz. Poznań (miasto)	Pz.	wyłącznie nadawczy
V	Poznań 7 (Górczyn).	24		Poznań 3	L	45—08		Pz. Poznań (miasto)	Pz.	
Ag. 3	Poznań 8 (ul. Grunwaldzka 68)	24		Poznań 3	L	45—08		Pz. Poznań (miasto)	Pz.	wyłącznie nadawczy
II	Poznań 9 (Wały Zygmunta Augusta 8)	24		Poznań 3	L	45—08		Pz. Poznań (miasto)	Pz.	wyłącznie nadawczy
V	Poznań 10 (ul. Główna 60)	24		Poznań Wschodni, Poznań — Toruń	L	45—08		Pz. Poznań (miasto)	Pz.	
V	Poznań 11 (Starołęka)	24		Poznań Starołęka, Poznań — Jarocin	L	45—08		Pz. Poznań (miasto)	Pz.	
Ag. 1	Poznań 12 (ul. Bluszczowa 1)	24		Poznań 3	L	45—08		Pz. Poznań (miasto)	Pz.	
Ag. 1	Poznań 13 (ul. Obornicka 38)	24		Poznań 3	L	45—08		Pz. Poznań (miasto)	Pz.	
Ag. 1	Poznań 14 (ul. Warszawska 123)	24		Poznań 3	L	45—08		Pz. Poznań (miasto)	Pz.	
Ag. 1	Poznań 15 (ul. Dąbrowskiego róg Lotniczej)	24		Poznań 3	L	45—08		Pz. Poznań (miasto)	Pz.	
pośred.	Poznań — Port Lotniczy							Pz. Poznań	Pz.	
Ag. 3	Pradła	240		Zawiercie, Częstochowa — Ząbkowice	L	66—27		Kl. Olkusz	Kr.	Urządowanie jednorazowe od 8 do 15 g.
V	Praszka	113		Wieluń — Praszka	L	61—18		Łd. Wieluń	Wr.	

Klasa, stopień i rodzaj jednostki eksploatacyjnej	N A Z W A urzędu, agencji, oddziału, pośrednictwa lub stacji kolejowej	Numer pola paczkowego	Strefa paczkowa	Punkt wymiany i odcinek kolejowy	Godziny służbowe w dziale teleko- munikacyjnym	Numer sytuacyjny pola dla telefonu	Strefa telefoniczna	Województwo i Starostwo	Dyrekcja Okręgu P. i T.	U w a g i
1	2	3	4	5	6	7	8	9	10	11
V	Prądnik Czerwony	266		Kraków 1 i 2	L	72—29		Kr. Kraków	Kr.	
pośred.	Prądy			Bydgoszcz 4	L/2	38—15		Pz. Bydgoszcz	Bd.	
Ag. 3	Proboszczewice	228		Bielsk k. Płocka	L	43—27		Wr. Płock	Wr.	
V	Probużna	907		Hadyńkowce st. k., Ko- poczyńce — Czort- ków	L	82—72		Tr. Kopiczyńce	Lw.	
Ag. 1	Prokocim	266		Kraków — Tarnów		72—29		Kr. Kraków	Kr.	
Ag. 2	Proszowa	864		Tarnopol — Kopiczyń- ce	L	78—70		Tr. Tarnopol	Lw.	F
IV	Proszowice	288		Kraków, Kocmyrzów— Kazimierza Wielka	C	70—31		Kl. Miechów	Kr.	
V	Prozoroki	1042		Polewacze st. k., Kró- lewszczyzna — Zaha- cie	L	12—82		Wl. Dzisna	Wl.	
Ag. 1	Pruchna	144		Dziedzice — Zebrzyd- owice	L	74—20		Śl. Cieszyn	Kt.	
V	Pruchnik	482		Jarosław	L	74—47		Lw. Jarosław	Lw.	
pośred.	Prudy			Lebiedziew	L/2	23—73		Wl. Mołodeczno	Wl.	
Ag. 1	Pruszcz Bagienica	78		Terespol — Pruszcz Bagienica	L	34—15		Pm. Tuchola	Bd.	
V	Pruszcz k. Bydgoszczy	101		Bydgoszcz — Laskowi- ce	L	36—17		Pm. Świecie	Bd.	
III	Pruszków	321		Warszawa — Skiernie- wice	N/2	49—35		Wr. Warszawa	Wr.	F
III	<u>Pruzana</u>	648		Orańczyce st. k., Brześć n. Bugiem — Bara- nowicze	N	44—59		Pl. Pruzana	Wl.	
III	<u>Przasnysz</u>	316		Klewki st. k., Mława— Przasnysz	N/2	39—35		Wr. Przasnysz	Wr.	
Ag. 3	Przebrodzie	952		Miory, Druja — Woro- pajewo	L	09—76		Wl. Braślów	Wl.	Urzędowa- nie jedno- razowe od 8—15 g
Ag. 2	Przechowo	124		Terespol — Świecie	L	35—19		Pm. Świecie	Bd.	
Ag. 3	Przeciszów	219		Skawina — Oświęcim		72—25		Kr. Wadowice	Kr.	F
Ag. 2	Przeclaw	379		Dębica — Rozwadów	L	71—39		Kr. Mielec	Kr.	

Klasa, stopień i rodzaj jednostki eksploatacyjnej	N A Z W A urzędu, agencji, oddziału, pośrednictwa lub stacji kolejowej	Numer pola paczkowego	Strefa paczkowa	Punkt wymiany i odcinek kolejowy	Godziny służbowe w dziale teleko- munikacyjnym	Numer sytuacyjny pola dla telefonu	Strefa telefoniczna	Województwo i Starostwo	Dyrekcja Okręgu P. i T.	U w a g i
1	2	3	4	5	6	7	8	9	10	11
IV	Przedbórz	237		Końskie, Koluszki — Skarżysko - Kamienna	L	61—28		Kl. Końskie	Lb.	Urządowa- nie jedno- razowe od 8—15 g.
pośred.	Przedbórz k. Kolbuszo- wy			Kolbuszowa				Lw. Kolbuszowa	Lw.	
V	Przedecz	158		Kłodawa, Kutno — Strzałkowo	L	47—22		Wr. Włocławek	Wr.	
pośred.	Przedmieście Czerlań- skie			Gródek Jagielloński				Lw. Gródek Jagielloński	Lw.	
pośred.	Przedmieście Lwowskie			Gródek Jagielloński				Lw. Gródek Jagielloński	Lw.	
Ag. 2	Przemęt	12		Błotnica st. k., Leszno — Wolsztyn	L	50—04		Pz. Wolsztyn	Pz.	
I	<b>Przemysł, Urząd telefo- niczno - telegraficzny (ul. Mickiewicza 13/15)</b>	—		— — —	N	75—49		Lw. Przemysł	Lw.	
I	<b>Przemysł 1 (ul. Mickiewicza 13/15)</b>	511		Kraków — Przemysł— Lwów		75—49		Lw. Przemysł	Lw.	F*
IV	Przemysł 3 (Zasanie)	511		Przemysł 1	L	75—49		Lw. Przemysł	Lw.	Wyłącznie nadawczy.
III	<b>Przemysłany</b>	700		Lwów — Podhajce	C	75—62		Tr. Przemysłany	Lw.	F
Ag. 2	Przepałkowo	50		Obodowo st. k., Więc- bork — Pruszcz Ba- gienica	L	34—14		Pm. Sępólno	Bd.	
pośred.	Przerębska Huta			Dziemiany	L/2	28—15		Pm. Kościerzyna	Bd.	
Ag. 2	Przerośl	458		Filipów — Suwałki	L	26—47		Bł. Suwałki	Wr.	
pośred.	Przetoczyno			Wejherowo	L/2	22—18		Pm. Morski	Bd.	
Ag. 3	Przewały	656		Maciejów, Rejowiec — Kowel	L	60—59		Wł. Włodzimierz	Lb.	
Ag. 3	Przewodnik	123		Warlubie	L	32—19		Pm. Świecie	Bd.	
III	<b>Przeworsk</b>	481		Kraków — Prze- worsk — Lwów	C	72—47		Lw. Przeworsk	Lw.	F
pośred.	Przewrotne			Głogów				Lw. Rzeszów	Lw.	
Ag. 3	Przodkowo	95		Kartuzy	L	24—18		Pm. Kartuzy	Bd.	
pośred.	Przyborów			Szczepanów k. Brze- ska				Kr. Brzesko	Kr.	
st. k.	Przybówka			Rzeszów — Jasło	F			Lw. Krosno		

Klasa, stopień i rodzaj jednostki eksploatacyjnej	N A Z W A urzędu, agencji, oddziału, pośrednictwa lub stacji kolejowej	Numer pola paczkowego	Strefa paczkowa	Punkt wymiany i odcinek kolejowy	Godziny służbowe w dziale teleko- munikacyjnym	Numer sytuacyjny pola dla telefonu	Strefa telefoniczna	Województwo i Starostwo	Dyrekcja Okręgu P. i T.	U w a g i
1	2	3	4	5	6	7	8	9	10	11
pośred.	Przybysław k. Inowrocławia			Dąbrowa Biskupia	L/2	42—19		Pz. Inowrocław	Pz.	
pośred.	Przybysław k. Żerkowa			Żerków	L/2	49—13		Pz. Jarocin	Pz.	
Ag. 2	Przygodzice	68		Ostrów Wlkp. — Kępno	L	55—14		Pz. Ostrów	Pz.	
Ag. 3	Przygłów	235		Piotrków tryb.	L	57—28		Łd. Piotrków	Wr.	
Ag. 3	Przyjaźń	119		Stara Piła st. k., Gdynia — Kartuzy	L	25—19		Pm. Kartuzy	Bd.	
pośred.	Przyłek			Trzęsówka				Lw. Kolbuszowa	Lw.	
pośred.	Przyłęki			Brzoza	L/2	38—16		Pz. Bydgoszcz	Bd.	
pośred.	Przyłubie			Solec kujawski	L/2	39—18		Pz. Bydgoszcz	Bd.	
Ag. 3	Przymuszewo	55		Dziemiany st. k., Choj- nice—Kościerzyna	L	28—14		Pm. Chojnice	Bd.	
pośred.	Przyrów			Juljanka				Kl. Częstochowa	Kl.	
Ag. 2	Przysiersk	100		Terespol pomorski	L	35—18		Pm. Świecie	Bd.	
pośred.	Przysłup			Wisła 1.	L/2	76—20		Śl. Cieszyn	Kt.	
V	Przysucha	304		Radom 2	C	58—33		Kl. Opoczno	Lb.	tl. tg. od 8—20. godz.
pośred.	Przyszowa			Limanowa				Kr. Limanowa	Kr.	
V	Przyszowice	142		Katowice Ligota—Gie- rałtowiec	C	70—20		Śl. Rybnik	Kt.	
Ag. 1	Przytyk	325		Radom 2, Dęblin— Skarżysko-Kamienna	L	57—35		Kl. Radom	Lb.	
pośred.	Psary k. Ostrowia wielkopolskiego			Ostrów wielkopolski	L/2	54—15		Pz. Ostrów	Pz.	
III	<u>Pszczyna</u>	171		Katowice—Dziedzice	N/2	73—21		Śl. Pszczyna	Kt.	telegraf i rozmównica w/g „C”
V	Pszów	115		Rydułtowy, Katowice— Sumina	L	72—18		Śl. Rybnik	Kt.	
pośred.	Ptaszkowa			Stróże—Nowy Sącz				Kr. Nowy Sącz	Kr.	F
Ag. 3	Puchaczów	503		Lublin 2	L	58—50		Lb. Lublin	Lb.	
IV	Puck	146		Gdynia—Puck—Hel	C	21—19		Pm. Morski	Bd.	F
Ag. 3	Puków	740		Chodorów—Potutory	L	78—63		St. Rohatyn	Lw.	F

Klasa, stopień i rodzaj jednostki eksploatacyjnej	N A Z W A urzędu, agencji, oddziału, pośrednictwa lub stacji kolejowej	Numer pola paczkowego	Strefa paczkowa	Punkt wymiany i odcinek kolejowy	Godziny służbowe w dziale teleko- munikacyjnym	Numer sytuacyjny pola dla telefonu	Strefa telefoniczna	Województwo i Starostwo	Dyrekcja Okręgu P. i T.	U w a g i
1	2	3	4	5	6	7	8	9	10	11
Ag. 3	Pulemiec	590		Włodawa 2, Chełm — Brześć n. Bugiem	L	55—55		Wł. Luboml	Lb.	
Ag. 3	S/S Pułaski (na okręcie)			Gdynia 1					Bd.	czynna w cza- sie kursu (rejsy) okrętu
III	<u>Puławy</u>	419		Dęblin—Lublin	N	57—43		Lb. Puławy	Lb.	F
III	<u>Pułtusk</u>	342		Nasielsk 2	C	43—37		Wr. Pułtusk	Wr.	tf. od 7—22g
Ag. 3	Punżany	750		Santoka st. k., Wilno— Podbrodzie	L	18—66		Wł. Wilno-Troki	Wł.	
Ag. 2	Puńsk	487		Trakisзки st. k., Su- wałki—Trakisзки	L	26—50		Bł. Suwałki	Wr.	
pośred.	Pusta Kuźnica			Lubliniec	L/2	65—19		Śl. Lubliniec	Kt.	
Ag. 3	Pustelnik	344		Pustelnik II st. k., Warszawa—Jabłonna	C	47—37		Wr. Warszawa	Wr.	
Ag. 2	Pustomyty k. Lwowa	630		Lwów—Stryj	L	75—57		Lw. Lwów	Lw.	
Ag. 3	Pustomyty k. Równego wołyńskiego	979		Tuczyn	L	63—76		Wł. Równe	Lb.	
Ag. 1	Puszcza Marjańska	278		Radziwiłłów k. Skier- niewic, Warszawa — Skierniewice	L	51—32		Wr. Skierniewice	Wr.	
V	Puszczykowo	25		Poznań—Leszno	C	47—08		Pz. Poznań	Pz.	
pośred.	Puszczykówko			Puszczykowo	L/2	47—08		Pz. Poznań	Pz.	
pośred.	Puszczyn			Mąkowarsko	L/2	35—15		Pz. Bydgoszcz	Bd.	
pośred.	Pużniki			Barysz k. Monasterzysk				Tr. Buczac	Lw.	
st. k.	Pyszkowce			Stanisławów — Czort- ków	F			Tr. Czortków		
Ag. 2	Pysznic	424		Nisko, Rozwadów — Przeworsk	L	66—44		Lw. Nisko	Lw.	
V	Pyzdry	65		Września	C	48—13		Łd. Konin	Wr.	



Klasa, stopień i rodzaj jednostki eksploatacyjnej	N A Z W A urzędu, agencji, oddziału, pośrednictwa lub stacji kolejowej	Numer pola paczkowego	Strefa paczkowa	Punkt wymiany i odcinek kolejowy	Godziny służbowe w dziale teleko- munikacyjnym	Numer sytuacyjny pola dla telefonu	Strefa telefoniczna	Województwo i Starostwo	Dyrekcja Okregu P. i T.	U w a g i
1	2	3	4	5	6	7	8	9	10	11
<b>R.</b>										
Ag. 2	Raba Wyżna	245		Chabówka—Zakopane		77—28		Kr. Nowy Targ	Kr.	F
III	Rabka 1 (ul. Kolejowa 220)	268		Chabówka — Nowy Sącz	N	77—29		Kr. Nowy Targ	Kr.	
Ag. 3	Rabka 2	268		Rabka 1, Chabówka— Nowy Sącz		77—29		Kr. Nowy Targ	Kr.	
st. k.	Rabka Zaryte			Nowy Sącz—Chabówka	F			Kr. Nowy Targ		
st. k.	Rabsztyń			Kielce — Strzemieszy- ce-Radomskie	F			Kl. Olkusz		
Ag. 1	Rachanie	566		Tomaszów Lubelski, Rejowice — Rawa Ruska	L	66—54		Lb. Tomaszów	Lb.	
IV	Raciaz k. Sierpca	251		Nasielsk — Sierpc	C	42—30		Wr. Sierpc	Wr.	
Ag. 2	Raciaz k. Tucholi	77		Piastoszyn st. k., Choj- nice — Tuchola	L	32—15		Pm. Tuchola	Bd.	
Ag. 3	Raciborowice k. Hru- bieszowa	594		Hrubieszów, Zawada — Włodzimierz	L	62—55		Lb. Hrubieszów	Lb.	
pośred.	Raciborowice k. Kra- kowa			Prądnik Czerwony				Kr. Kraków	Kr.	
Ag. 3	Raciechowice	267		Dobczyce, Kraków — Bieżanów—Wieliczka		74—30		Kr. Myślenice	Kr.	
Ag. 2	Raclawice	287		Działoszyce, Miechów Kazimierza Wielka	L	69—31		Kl. Miechów	Kr.	
Ag. 2	Racot	26		Kościan—Gostyń	L	49—07		Pz. Kościan	Pz.	
Ag. 1	Raczki	459		Suwałki — Raczki	L	29—48		Bł. Augustów	Wr.	F
Ag. 3	Radecznicza	506		Szczebrzeszyn, Rejo- wice — Rawa Ruska	L	64—49		Lb. Zamość	Lb.	
Ag. 3	Radgoszcz k. Tarnowa	356		Dąbrowa k. Tarnowa, Tarnów — Szczucin	L	70—37		Kr. Dąbrowa	Kr.	
Ag. 3	Radków	262		Żeliszawice st. k., Czę- stochowa—Kielce	L	65—29		Kl. Włoszczowa	Kr.	
st. k.	Radliczyce			Łódź Kal. — Ostrów Wlkp.	F			Łd. Kalisz		
V	Radlin 1	115		Obszary st. k., Ryb- nik — Wodzisław	L	72—18		śl. Rybnik	Kt.	

Klasa, stopień i rodzaj jednostki eksploatacyjnej	N A Z W A urzędu, agencji, oddziału, pośrednictwa lub stacji kolejowej	Numer pola paczkowego	Strefa paczkowa	Punkt wymiany i odcinek kolejowy	Godziny służbowe w dziale teleko- munikacyjnym	Numer sytuacyjny pola dla telefonu	Strefa telefoniczna	Województwo i Starostwo	Dyrekcja Okręgu P. i T.	U w a g i
1	2	3	4	5	6	7	8	9	10	11
Ag. 2	Radlin 2	115		Radlin st. k., Ryb- nik — Wodzisław	L	72—18		Śl. Rybnik	Kt.	
V	Radłów	333		Bogumiłowice, Kra- ków — Tarnów	L	72—35		Kr. Brzesko	Kr.	
Ag. 2	Radošuszcz k. Łodzi	209		Łódź 1	L	53—25		Łd. Łódź	Wr.	
pošred.	Radojewice			Inowrocław 1	L/2	42—19		Pz. Inowrocław	Pz.	
II	Radom, Urząd radjote- legraficzny							Kl. Radom	Lb.	
III	<b>Radom, Urząd telefo- niczno-telegraficzny (ul. Piłsudskiego 2)</b>				N	57—37		Kl. Radom	Lb.	
II	<u>Radom 1</u> (ul. Malczewskie- go 5)	349		Radom 2		57—37		Kl. Radom	Lb.	F
III	Radom 2 (dworzec)	349		Dęblin — Skarżysko- Kamienna	L	57—37		Kl. Radom	Lb.	
Ag. 2	Radom 3 (ul. Mleczna 88)	349		Radom 1	L	57—37		Kl. Radom	Lb.	wyłącznie nadawcza
V	Radom 4 (ul. J. Słowackie- go 49)	349		Radom 2	L	57—37		Kl. Radom	Lb.	"
Ag. 3	Radomin	178		Rypin		39—24		Wr. Rypin	Wr.	
Ag. 3	Radomno	224		Nowe miasto n. Drwęcą	L	34—27		Pm. Lubawa	Bd.	
III	<u>Radomsko</u>	213		Koluszki — Często- chowa	N	61—25		Łd. Radomsko	Kr.	F. tg. N/2
Ag. 1	Radomyśl n. Sanem	423		Rozwadów	L	65—43		Lw. Tarnobrzeg	Lw.	
V	Radomyśl Wielki	356		Dębica	L	71—38		Kr. Mielec	Kr.	
pošred.	Radostowice			Pszczyna	L/2	72—21		Śl. Pszczyna	Kt.	
Ag. 3	Radoszewice	164		Osiaków		59—21		Łd. Wieluń	Wr.	
Ag. 1	Radoszkowice	1001		Olechnowice, Mołodeczno-Olechnowice	L	25—77		Wl. Mołodeczno	Wl.	
Ag. 1	Radoszki	225		Działdowo—Brodnica	L	37—27		Pm. Brodnica	Bd.	



Klasa, stopień i rodzaj jednostki eksploatacyjnej	N A Z W A urzędu, agencji, oddziału, pośrednictwa lub stacji kolejowej	Numer pola paczkowego	Strefa paczkowa	Punkt wymiany i odcinek kolejowy	Godziny służbowe w dziale teleko- munikacyjnym	Numer sytuacyjny pola dla telefonu	Strefa telefoniczna	Województwo i Starostwo	Dyrekcja Okręgu P. i T.	U w a g i
1	2	3	4	5	6	7	8	9	10	11
Ag. 1	Radoszyce	283		Końskie st. k., Skarżysko Kamienna — Kołuszki	L	61—31		Kl. Końskie	Lb.	Urzędowanie jedenrazowe od 8—15 g.
V	Radość	345		Warszawa—Dęblin	N	49—37		Wr. Warszawa	Wr.	tg. i roz- mówca w/g C.
V	Raduń	676		Bastuny, Lida—Wilno	L	27—62		Nw. Lida	Wl.	
pośred.	Raduń k. Lipusza			Dziemiany	L/2	28—15		Pm. Kościerzyna	Bd.	
IV	Radymno	510		Jarosław — Przemysł	C	73—49		Lw. Jarosław	Lw. F	
Ag. 3	Radzanów n. Pilicą	324		Przytyk, Dęblin — Skarżysko-Kamienna	L	55—35		Kl. Radom	Lb.	
Ag. 2	Radzanów n. Wkrą	250		Mława 1	L	40—30		Wr. Mława	Wr.	
Ag. 3	Radzicz	43		Samostrzel, Bydgoszcz-Piła	L	37—12		Pz. Wyrzysk	Bd.	
Ag. 3	Radziechowy k. Żywca	197		Radziechowy st. k., Żywiec—Zwardoń	L	76—23		Kr. Żywiec	Kr.	
III	<u>Radziechów</u>	697		Lwów—Stojanów	C	69—62		Tr. Radziechów	Lw. F	
IV	Radziejów	128		Inowrocław — Barłogi Nieszawa — Sompolno	C	43—19		Wr. Nieszawa	Wr.	
Ag. 2	Radziłów	433		Łomża	L	35—45		Bł. Szczuczyn	Wl.	
IV	Radzionków	169		Katowice—Lubliniec	L	68—21		śl. Tarnowskie Góry	Kt.	
st. k.	Radziszów			Skawina—Sucha	F			Kr. Kraków		
Ag. 2	Radziszów k. Skawiny	243		Radziszów st. k., Kra- ków — Sucha	L	73—28		Kr. Kraków	Kr.	
IV	Radziwiłłów k. Bro- dów	776		Krasne—Zdołbunów	C	70—66		Wl. Dubno	Lb. F	
st. k.	Radziwiłłów Mazo- wiecki			Warszawa — Skiernie- wice	F			Wr. Skierniewice		
Ag. 2	Radziwiłłów k. Skierniewic	278		Warszawa — Skiernie- wice	L	51—31		Wr. Skierniewice	Wr.	
IV	<u>Radzymin</u>	344		Warszawa—Radzymin	C	46—37		Wr. Radzymin	Wr.	tg. i tg. od 7—22 g.
III	<u>Radzyń podlaski</u>	471		Bełdno st. k., Łuków— Lublin	C	53—47		Lb. Radzyń	Wr.	"
V	Radzyń pomorski	152		Chełmża — Mełno	C	35—22		Pm. Grudziądz	Bd.	

Klasa, stopień i rodzaj jednostki eksploatacyjnej	N A Z W A urzędu, agencji, oddziału, pośrednictwa lub stacji kolejowej	Numer pola paczkowego	Strefa paczkowa	Punkt wymiany i odcinek kolejowy	Godziny służbowe w dziale telekomunikacyjnym	Numer sytuacyjny pola dla telefonu	Strefa telefoniczna	Województwo i Starostwo	Dyrekcja Okręgu P. i T.	U w a g i
1	2	3	4	5	6	7	8	9	10	11
V	Rafałówka	853		Kowel—Sarny	L	56—70		Wł. Sarny	Lb.	F, urządowanie jednorazowe od 8—15 g.
pośred.	Rajbrot			Bochnia		74—32		Kr. Bochnia	Kr.	
pośred.	Rajca k. Nowogródka			Nowogródek	L/2	33—69		Nw. Nowogródek	Wł.	
V	Rajcza k. Żywca	198		Żywiec — Zwardoń	C	78—23		Kr. Żywiec	Kr.	tg. L
Ag. 1	Rajgród	460		Grajewo	L	31—47		Bł. Szczuczyn	Wr.	
pośred.	Rajkowy			Pelplin	L/2	29—21		Pm. Tczew	Bd.	
Ag. 3	Rajsko	109		Opatówek, Łowicz — Ostrów Wlkp.	L	53—17		Łd. Kalisz	Wr.	
Ag. 3	Rajtarowice	541		Sambor	L	76—51		Lw. Sambor	Lw.	
IV	Rakoniewice	11		Poznań—Wolsztyn	L	48—04		Pz. Wolsztyn	Pz.	tf. 8—13 i 15—20 g.
Ag. 2	Rakowice	224		Zajązkowo lubawskie st. k., Działdowo — Zajązkowo lub. — Brodnica n. Drw.	L	35—28		Pm. Lubawa	Bd.	
pośred.	Rakowiec			Smętowo	L/2	31—21		Pm. Tczew	Bd.	
V	Raków k. Olechnowicz	961		Olechnowicze, Mołodeczno — Olechnowicze	C	27—76		Wł. Mołodeczno	Wł.	
Ag. 1	Raków k. Staszowa	329		Raków st. k., Jędrzejów—Rytwiany	L	65—36		Kl. Opatów	Lb.	
Ag. 2	Rakszawa	451		Łańcut, Rzeszów — Przemyśl	L	71—45		Lw. Łańcut	Lw.	
Ag. 1	Raniżów	426		Rzeszów 1	L	70—43		Lw. Kolbuszowa	Lw.	
Ag. 3	Raszczyce	114		Lyski	L	71—17		Śl. Rybnik	Kt.	
V	Raszków	67		Ostrów wielkopolski	L	53—13		Pz. Ostrów	Pz.	
Ag. 2	Raszyn	321		Warszawa 2	C	49—35		Wr. Warszawa	Wr.	
Ag. 3	Ratajczyce	556		Wysokie Litewskie Czeremcha — Brześć n/Bugiem	L	46—54		Pl. Brześć n. Bugiem	Wł.	Jednorazowe urządowanie od 8—15 g.
V	Ratno	653		Zabłocie st. k., Brześć n. Bug.—Kowel	L	54—60		Wł. Kowel	Lb.	
Ag. 3	Ratoszyn	421		Lublin 1	L	61—44		Lb. Lublin	Lb.	

Klasa, stopień i rodzaj jednostki eksploatacyjnej	N A Z W A urzędu, agencji, oddziału, pośrednictwa lub stacji kolejowej	Numer pola paczkowego	Strefa paczkowa	Punkt wymiany i odcinek kolejowy	Godziny służbowe w dziale teleko- munikacyjnym	Numer sytuacyjny pola dla telefonu	Strefa telefoniczna	Województwo i Starostwo	Dyrekcja Okręgu P. i T.	U w a g i
1	2	3	4	5	6	7	8	9	10	11
III	<u>Rawa Mazowiecka</u>	279		Rogów—Biała Rawska	N/2	53—31		Wr. Rawa Mazowiecka	Wr.	
III	<u>Rawa Ruska</u>	598		Rejowiec — Rawa Ruska — Lwów	N	70—55		Lw. Rawa Ruska	Lw.	
III	<u>Rawicz</u>	29		Poznań — Leszno — Rawicz	N	54—07		Pz. Rawicz	Pz.	F* tg. C
st. k.	Raycza			Żywiec—Zwardoń	F			Kr. Żywiec		
Ag. 2	Rąbczyn	45		Damasławek — Wągrowiec	L	41—11		Pz. Wągrowiec	Pz.	
V	Reda	146		Gdynia — Puck	L/BC	22—19		Pm. Morski	Bd.	F
Ag. 3	Regimin	295		Mława — Przasnysz	L	40—33		Wr. Ciechanów	Wr.	
st. k.	Rejowiec			Lublin—Kowel	F			Lb. Chełm		
V	Rejowiec lubelski 1	533		Rejowiec lubelski 2	L	60—52		Lb. Chełm	Lb.	
Ag. 2	Rejowiec lubelski 2	533		Rejowiec st. k., Lublin — Rejowiec — Kowel	L	60—52		Lb. Chełm	Lb.	
Ag. 3	Rejowiec poznański	33		Sława st. k., Wągrowiec—Poznań	L	43—10		Pz. Wągrowiec	Pz.	
III	Rembertów	345		Warszawa—Siedlce	N	48—37		Wr. Warszawa	Wr.	F
Ag. 2	Repki	439		Sokołów podlaski	L	46—45		Lb. Sokołów	Wr.	
pośred.	Repty Nowe			Tarnowskie Góry	L/2	68—21		Śl. Tarnowskie Góry	Kt.	
pośred.	Repty Stare			Tarnowskie Góry	L/2	68—20		Śl. Tarnowskie Góry	Kt.	
pośred.	Rewa			Kosakowo	L/2	21—20		Pm. Morski	Bd.	
pośred.	Ręboszewo			Kartuzy	L/2	25—17		Pm. Kartuzy	Bd.	
Ag. 2	Rodatycze	570		Przemyśl—Lwów	L	74—54		Lw. Gródek Jagielloński	Lw.	F
V	Rogowo	62		Gniezno	L	42—13		Pz. Żnin	Pz.	tf, od 8—13 i od 15—21 g.
Ag. 2	Rogoźno k. Grudziądza	152		Rogoźno pom. st. k., Grudziądz—Łasin	L	34—22		Pm. Grudziądz	Bd.	
III	Rogoźno wielkopolskie	33		Poznań — Rogoźno — Dziembówko	C	42—09		Pz. Oborniki	Pz.	F

Klasa, stopień i rodzaj jednostki eksploatacyjnej	N A Z W A urzędu, agencji, oddziału, pośrednictwa lub stacji kolejowej	Numer pola paczkowego	Strefa paczkowa	Punkt wymiany i odcinek kolejowy	Godziny służbowe w dziale teleko- munikacyjnym	Numer sytuacyjny pola dla telefonu	Strefa telefoniczna	Województwo i Starostwo	Dyrekcja Okręgu P. i T.	U w a g i
1	2	3	4	5	6	7	8	9	10	11
st. k.	Rogów			Skierniewice — Ko- luszki	F			Łd. Brzeziny		
V	Rogów k. Koluszek	233		Rogów st. k., Skiernie- wice—Koluszki	L	53—28		Łd. Brzeziny	Wr.	
Ag. 2	Rogów n. Olzą	115		Bełsznica st. k., Ryb- nik — Wodzisław — Olza	L	72—17		Śl. Rybnik	Kt.	
pośred.	Rogówko			Turzno	L/2	38—21		Pm. Toruń	Bd.	
Ag. 2	Rogóźno k. Łańcuta	452		Rzeszów—Przemyśl	L	72—46		Lw. Łańcut	Lw.	F
III	<u>Rohatyn</u>	702		Chodorów—Potutory	N	78—62		St. Rohatyn	Lw.	F
Ag. 3	Rohotna	758		Dworzec, Lida — Ba- ranowicze	L	35—66		Nw. Słonim	Wl.	
Ag. 2	Rojewo	103		Inowrocław 1	L	40—18		Pz. Inowrocław	Pz.	
Ag. 1	Rokiciny	234		Koluszki — Często- chowa	L	54—28		Łd. Brzeziny	Wr.	F
V	Rokietnica k. Poznania	24		Poznań—Czarnków	L	44—07		Pz. Poznań	Pz.	
Ag. 3	Rokietnica k. Przemyśla	482		Jarosław		74—48		Lw. Jarosław	Lw.	
IV	Rokitno	1034		Sarny—Ostki	C	57—79		Wl. Sarny	Lb.	
Ag. 3	Rokosowo	28		Karzec st. k., Kroto- szyn — Leszno	L	52—08		Pz. Gostyń	Pz.	
Ag. 2	Ropa	335		Gorlice, Stróże — Ja- sło, Zagórzany — Gorlice	L	77—36		Kr. Gorlice	Kr.	
IV	Ropczyce	380		Tarnów—Rzeszów	C	72—40		Kr. Ropczyce	Kr.	F, tg. L
Ag. 2	Ropica Ruska	359		Gorlice, Stróże — Ja- sło, Zagórzany — Gorlice		77—38		Kr. Gorlice	Kr.	
Ag. 1	Ropienka	484		Olszanica k. Ustrzyk, Chyrów—Zagórz	L	78—47		Lw. Lesko	Lw.	
Ag. 2	Rosko	14		Czarnków—Drawski Młyn	L	40—05		Pz. Czarnków	Pz.	
pośred.	Rosozyca n. Prosną			Siereszewice	L/2	54—15		Pz. Ostrów	Pz.	
Ag. 3	Rossosz	509		Łomazy, Łuków — Brześć n. Bug.	L	52—50		Lb. Biała Podlaska	Wr.	

Klasa, stopień i rodzaj jednostki eksploatacyjnej	N A Z W A urzędu, agencji, oddziału, pośrednictwa lub stacji kolejowej	Numer pola paczkowego	Strefa paczkowa	Punkt wymiany i odcinek kolejowy	Godziny służbowe w dziale teleko- munikacyjnym	Numer sytuacyjny pola dla telefonu	Strefa telefoniczna	Województwo i Starostwo	Dyrekcja Okręgu P. i T.	U w a g i
1	2	3	4	5	6	7	8	9	10	11
Ag. 3	Rossoszyca k. Sie- radza	162		Warta, Zduńska Wo- la — Ostrów Wlkp.	L	54—21		Łd. Sieradz	Wr.	
Ag. 2	Rostarzewo	11		Poznań — Wolsztyn	L	48—03		Pz. Wolsztyn	Pz.	
Ag. 2	Roszki	67		Raszków	L	53—13		Pz. Krotoszyn	Pz.	
V	Roś	644		Wołkowysk—Mosty	L	36—59		Bł. Wołkowysk	Wl.	F
Ag. 3	Rościszewo	227		Sierpe	L	41—28		Wr. Sierpe	Wr.	Urządowanie jednorazowe od 8—15 g.
V	Rozdół	632		Mikołajów n. Dnie- stem, Lwów—Stryj	L	78—58		St. żydaczów	Lw.	
Ag. 2	Rozdrażew	51		Koźmin	L	52—12		Pz. Krotoszyn	Pz.	
pośred.	Rozewie			Gdynia	L/2	19—19		Pm. Morski	Bd.	W sezonie letnim agencja
Ag. 3	Rozgarty	126		Bydgoszcz 1	L	39—19		Pm. Głuch	Bd.	
Ag. 3	Rozłucz	514		Sambor—Sianki	L	81—50		St. Turka	Lw.	
Ag. 3	Roznieszew	347		Warka, Warszawa — Radom		53—38		Kl. Kozienice	Lb.	
Ag. 1	Rozprza	236		Koluszki — Często- chowa	L	58—27		Łd. Piotrków	Wr.	F
III	Rozwadów	424		Dębica — Rozwadów— Przeworsk	C	66—43		Lw. Tarnobrzeg	Lw.	F
IV	Rożan	364		Pasieki st. k., Tłuszcz— Ostrołęka	C	41—39		Wr. Maków Mazowiecki	Wr.	
Ag. 2	Rożental	223		Lubawa	L	33—28		Pm. Lubawa	Bd.	
st. k.	Rożki			Dęblin — Skarżysko Kamienna	F			Kl. Radom		
IV	Rożniatów	668		Stanisławów — Stryj	C	84—59		St. Dolina	Lw.	
st. k.	Rożniatów - Krecho- wice			Stryj — Stanisławów	F			St. Dolina		
Ag. 1	Rożnów k. Zabłotowa	828		Załużce, Kołomyja — Załużce	L	90—67		St. Kosów	Lw.	
Ag. 3	Rożnów	312		Nowy Sącz 1		75—34		Kr. Nowy Sącz	Kr.	
IV	Rożyszcze	772		Kowel — Kiwerce	N/2	62—66		Wł. Łuck	Lb.	F, tg. C.
pośred.	Rówień			Żory	L/2	72—19		śl. Rybnik	Kt.	
st. k.	Równe			Kowel—Równe	F			Wł. Równe		

Klasa, stopień i rodzaj jednostki eksploatacyjnej	N A Z W A urzędu, agencji, oddziału, pośrednictwa lub stacji kolejowej	Numer pola paczkowego	Strefa paczkowa	Punkt wymiany i odcinek kolejowy	Godziny służbowe w dziale telekomunikacyjnym	Numer sytuacyjny pola dla telefonu	Strefa telefoniczna	Województwo i Starostwo	Dyrekcja Okręgu P. i T.	U w a g i
1	2	3	4	5	6	7	8	9	10	11
Ag. 2	Równe k. Dukli	405		Targowiska, Jasło — Zagórz	L	77—41		Lw. Krosno	Lw.	
I	<b>Równe wołyńskie, Urząd telefoniczno-telegraficzny (ul. 3 Maja 92)</b>				N	64—73		Wł. Równe	Lb	
II	<b>Równe wołyńskie 1 (ul. 3 maja 92)</b>	939		Kowel—Równe		64—73		Wł. Równe	Lb	F
V	Równe wołyńskie 2 (ul. Jagiellońska 4)	939		Równe woł. 1, Kowel—Równe	L	64—73		Wł. Równe	Lb	wylącznie nadawczy
V	Różana grodzieńska	683		Słomim 1, Wołkowysk—Baranowicze	L	40—62		Pl. Kosów	Wł	tf. od 8—18 g.
Ag. 3	Różanka n. Bugiem	560		Włodawa 1, Brześć n. Bug. — Chełm	L	55—53		Lb. Włodawa	Lb	
st. k.	Różanka n. Niemnem			Wołkowysk — Lida	F			Nw. Lida		
Ag. 2	Różanka pacowska	679		Różanka n. Niemnem st. k., Wołkowysk—Lida	L	33—61		Nw. Szczuczyn	Wł	jednorazowe urzędowanie od 8 do 15 g.
Ag. 3	Różanna na Pomorzu	100		Parlin st. k., Bydgoszcz—Laskowice	L	35—18		Pm. Świecie	Bd	
Ag. 2	Różany Stok	519		Grodno—Raczki	L	32—52		Bł. Sokółka	Wr	
Ag. 1	Rubieżewicze	963		Stołpce 2, Baranowicze — Stołpce	L	30—75		Nw. Stołpce	Wł	
Ag. 3	Ruchocice	11		Poznań—Wolsztyn	L	48—04		Pz. Wolsztyn	Pz	
Ag. 2	Ruda B.	562		Ruda Opalin st. k., Chełm — Brześć n/B.	L	59—54		Lb. Chełm	Lb	
Ag. 3	Ruda Jaworska	718		Zdzięcioł, Baranowicze—Lida	L	34—63		Nw. Słomim	Wł	urzędowanie jednorazowe od 8 do 15 g.
Ag. 2	Ruda Maleniecka	283		Końskie, Koluszki — Skarżysko Kamienna	L	60—31		Kl. Końskie	Lb	
IV	Ruda Pabjanicka	210		Łódź 1	L	54—25		Łd. Łódź	Wr	
Ag. 2	Ruda Różaniecka	537		Cieszanów, Jarosław — Rawa Ruska	L	69—52		Lw. Lubaczów	Lw	
III	Ruda śląska	169		Katowice—Hindenburg	L	69—21		Śl. Świętochłowice	Kt	
st. k.	Rudawa			Trzebinia — Kraków	F			Kr. Chrzanów		
Ag. 2	Rudawa k. Krakowa	242		Trzebinia — Kraków		71—27		Kr. Chrzanów	Kr	

Klasa, stopień i rodzaj jednostki eksploatacyjnej	N A Z W A urzędu, agencji, oddziału, pośrednictwa lub stacji kolejowej	Numer pola paczkowego	Strefa paczkowa	Punkt wymiany i odcinek kolejowy	Godziny służbowe w dziale teleko- munikacyjnym	Numer sytuacyjny pola dla telefonu	Strefa telefoniczna	Województwo i Starostwo	Dyrekcja Okręgu P. i T.	U w a g i
1	2	3	4	5	6	7	8	9	10	11
IV	<b>Rudki</b>	571		Lwów—Sambor	C	76—54		Lw. Rudki	Lw.	F
Ag. 3	Rudnia Poczajowska	817		Lwów—Zdołbunów	L	69—68		Wł. Dubno	Lb.	F
Ag. 2	Rudnik k. Grudziądza	152		Mniszek st. k., Kornatowo—Grudziądz	L	35—21		Pm. Grudziądz	Bd.	
Ag. 3	Rudnik k. Krasnegostawu	505		Gorzków	L	63—50		Lb. Krasnystaw	Lb.	
IV	Rudnik n. Sanem	450		Rozwadów—Przeworsk	L	68—45		Lw. Nisko	Lw.	F
st. k.	Rudniki k. Częstochowy			Koluszki — Częstochowa	F			Kl. Częstochowa		
Ag. 3	Rudniki k. Jaszun	712		Jaszuny st. k., Wilno—Lida	L	23—63		Wł. Wilno-Troki	Wł.	
Ag. 3	Rudniki k. Prużany	647		Prużana, Brześć n. Bugiem — Baranowicze	L	43—60		Pl. Prużana	Wł.	Urządowanie jednorazowe od 8 do 15 g.
V	Rudniki - Rędziny	190		Koluszki — Częstochowa	L	63—24		Kl. Częstochowa	Kr.	
V	Rudniki k. Wielunia	137		Janinów st. k., Podzamcze—Herby Nowe	L	61—19		Łd. Wieluń	Wr.	
Ag. 3	Rudniki k. Zabłotowa	827		Zabłotów, Kołomyja — Załucze	L	89—68		St. Śniatyn	Lw.	
pośred.	Rudołtówice			Pszczyna	L/2	73—22		Śl. Pszczyna	Kt.	
Ag. 3	Rudomino	711		Czarny Bór, Wilno — Lida	L	21—64		Wł. Wilno-Troki	Wł.	Urządowanie jednorazowe od 8 do 15 g.
pośred.	Rudy Rysie			Słotwina k. Brzeska				Kr. Brzesko	Kr.	
Ag. 3	Rudzica	172		Jaworze, Bielsko — Cieszyn		74—21		Śl. Bielsko	Kt.	
pośred.	Rudziczka			Żory	L/2	72—20		Śl. Pszczyna	Kt.	
Ag. 1	Rudziszki	674		Grodno—Wilno	L	22—61		Wł. Wilno-Troki	Wł.	F
Ag. 3	Rukojnie	751		Wilno 1	L	21—65		Wł. Wilno-Troki	Wł.	
Ag. 1	Rukosin	148		Tczew 2	L	27—21		Pm. Tczew	Bd.	
V	Rumia — Zagórze	146		Rumia — Zagórze st. k., Gdańsk—Reda	L	22—19		Pm. Morski	Bd.	
pośred.	Rumian			Rybno k. Działdowa	L/2	35—29		Pm. Działdowo	Bd.	
Ag. 2	Runowo Kraińskie	43		Nakło — Więcbork	L	36—12		Pz. Wyrzysk	Bd.	

Klasa, stopień i rodzaj jednostki eksploatacyjnej	N A Z W A urzędu, agencji, oddziału, pośrednictwa lub stacji kolejowej	Numer pola paczkowego	Strefa paczkowa	Punkt wymiany i odcinek kolejowy	Godziny służbowe w dziale teleko- munikacyjnym	Numer sytuacyjny pola dla telefonu	Strefa telefoniczna	Województwo i Starostwo	Dyrekcja Okręgu P. i T.	U w a g i
1	2	3	4	5	6	7	8	9	10	11
Ag. 2	Rusiec	164		Rusiec Łódzki st. k., Karsznice—Herby śl.	L	58—22		Łd. Łask	Wr.	
Ag. 3	Rusinowicze	885		Reytanów st. k., Bara- nowicze — Łuniniec	L	39—71		Nw. Baranowicze	Wl.	Urzędowanie jednorazowe od 8—15 g.
Ag. 2	Ruskie Piaski	535		Rejowiec — Rawa Ru- ska	L	64—51		Lb. Zamość	Lb.	F
Ag. 3	Rusko	50		Wojciechowo st. k., Ja- rocin — Leszno	L	51—11		Pz. Jarocin	Pz.	
Ag. 3	Ruszcza	266		Pleszów k. Krakowa, Kraków—Kocmyrzów		72—30		Kr. Kraków	Kr.	
Ag. 2	Rutka - Tartak	486		Suwałki	L	25—49		Bł. Suwałki	Wr.	Urzędowanie jednorazowe od 8—15 g.
Ag. 1	Rutki Kossaki	435		Kołaki st. k., Łapy — Ostrołęka	L	39—46		Bł. Łomża	Wr.	
Ag. 3	Rybczewice	504		Fajslawice	L	61—49		Lb. Krasnystaw	Lb.	
Ag. 3	Rybie Nowe	290		Tymbark, Chabówka— Nowy — Sącz		75—31		Kr. Limanowa	Kr.	
Ag. 3	Rybna k. Krakowa	219		Kraków 2		72—26		Kr. Kraków	Kr.	
pośred.	Rybnica k. Grodna			Porzeczce k. Grodna	L/2	30—56		Bł. Grodno	Wl.	
II	Rybnik 1 (ul. Poczto- wa 2)	142		Katowice—Sumina	N	71—19		Śl. Rybnik	Kt.	F, Telegraf i rozmówni- ca w/g „C”
V	Rybnik 2 (ul. Werko- wa 17)	142		Katowice — Sumina	L	71—19		Śl. Rybnik	Kt.	
pośred.	Rybnik - Ligota			Rybnik 1	L/2	71—19		Śl. Rybnik	Kt.	
Ag. 2	Rybno k. Działdowa	247		Gralewo	L	35—29		Pm. Działdowo	Bd.	
Ag. 3	Rybotycze	483		Dobromil, Przemyśl — Chyrów	L	76—48		Lw. Dobromil	Lw.	
pośred.	Rychnów			Jastrzębniki				Łd. Kalisz	Wr.	
V	Rychtal	71		Kępno—Rychtal	L	60—14		Pz. Kępno	Pz.	
V	Rychwał k. Konina	107		Konin	L	49—17		Łd. Konin	Wr.	
Ag. 2	Rychwałd k. Żywca	197		Żywiec 1		76—24		Kr. Żywiec	Kr.	
st. k.	Ryczów			Skawina—Oświęcim	F			Kr. Oświęcim		
V	Ryczywół	22		Rogoźno—Czarnków	L	41—08		Pz. Oborniki	Pz.	
III	Rydułtowy	114		Katowice—Sumina	C	71—18		Śl. Rybnik	Kt.	



Klasa, stopień i rodzaj jednostki eksploatacyjnej	N A Z W A urzędu, agencji, oddziału, przedsiębiorstwa lub stacji kolejowej	Numer pola paczkowego	Strefa paczkowa	Punkt wymiany i odcinek kolejowy	Godziny służbowe w dziale telekomunikacyjnym	Numer sytuacyjny pola dla telefonu	Strefa telefoniczna	Województwo i Starostwo	Dyrekcja Okręgu P. i T.	U w a g i
1	2	3	4	5	6	7	8	9	10	11
V	Rydzyzna	20		Leszno—Rawicz	L	52—06		Pz. Leszno	Pz.	
Ag. 2	Ryglice	358		Tuchów, Tarnów — Stróże	L	74—37		Kr. Tarnów	Kr.	
IV	Ryki	394		Łuków—Dęblin	C	55—42		Lb. Garwolin	Wr.	F
Ag. 3	Rykonty	673		Zawiasy—Wilno	L	20—62		Wl. Wilno-Troki	Wl.	
IV	Rymanów 1 (miasto)	405		Jasło—Zagórz	C	77—42		Lw. Sanok	Lw.	F
Ag. 2	Rymanów 2 [Zdrój]	405		Jasło—Zagórz	L/BC	77—42		Lw. Sanok	Lw.	
Ag. 3	Rymszany	830		Dukszty—Druja	L	10—70		Wl. Brasław	Wl.	
Ag. 1	Rynarzewo	80		Bydgoszcz—Szubin	L	39—15		Pz. Szubin	Pz.	
Ag. 2	Ryńsk	153		Wąbrzeźno	L	37—22		Pm. Wąbrzeźno	Bd.	
III	<u>Rypin</u>	202		1) Sierpc—Rypin 2) Brodnica n. Drwęcą	N/2	39—25		Wr. Rypin	Wr.	
Ag. 2	Rypne	668		Duba, Stryj — Stanisławów	L	84—59		St. Dolina	Lw.	
Ag. 1	Rytel	76		Chojnice—Tczew	L	31—15		Pm. Chojnice	Bd.	
Ag. 2	Rytro	314		Nowy Sącz — Muszyzna — Krynica	L	78—34		Kr. Nowy Sącz	Kr.	F.
Ag. 1	Rytwiany	354		Jędrzejów — Staszów	C	67—37		Kl. Sandomierz	Lb.	
pośred.	Rywałd k. Starogardu			Starogard	L/2	29—20		Pm. Starogard	Bd.	
Ag. 3	Rywałd Królewski	176		Linowo st. k., Jabłonowo Pom.—Grudziądz	L	35—23		Pm. Grudziądz	Bd.	
Ag. 3	Rzaśnia	164		Pajęczno		59—22		Łd. Radomsko	Kr.	
Ag. 3	Rzecznów	374		Sienno k. Ilży	L	60—39		Kl. Ilża	Lb.	
st. k.	Rzeczycza			Lublin—Rozwadów	F			Lb. Janów		
pośred.	Rzęgnowo			Gniezno	L/2	44—12		Pz. Gniezno	Pz.	
Ag. 2	Rzemięń	379		Dębica—Rozwadów	L	70—40		Kr. Mielec	Kr.	
Ag. 2	Rzepiennik Strzyżewski	334		Gromnik, Tarnów — Stróże		75—36		Kr. Gorlice	Kr.	
pośred.	Rzeżęcín			Morzeszczyn	L/2	30—21		Pm. Tczew	Bd.	
Ag. 3	Rzesza	710		Wilno 1	L	19—63		Wl. Wilno-Troki	Wl.	

Klasa, stopień i rodzaj jednostki eksploatacyjnej	N A Z W A urzędu, agencji, oddziału, pośrednictwa lub stacji kolejowej	Numer pola paczkowego	Strefa paczkowa	Punkt wymiany i odcinek kolejowy	Godziny służbowe w dziale teleko- munikacyjnym	Numer sytuacyjny pola dla telefonu	Strefa telefoniczna	Województwo i Starostwo	Dyrekcja Okręgu P. i T.	U w a g i
1	2	3	4	5	6	7	8	9	10	11
II	<u>Rzeszów 1</u>	427		Kraków — Rzeszów — Lwów	N	72—43		Lw. Rzeszów	Lw.	F, tg. N/2
Ag. 3 st. k.	Rzeszów 2 Rzeszów Staroniwa	427		Rzeszów 1 Rzeszów—Jasło	L F	72—43		Lw. Rzeszów Lw. Rzeszów	Lw.	Wyłącznie nadawczy
Ag. 2	Rzezawa	289		Kraków—Tarnów		73—32		Kr. Bochnia	Kr.	
Ag. 2 pośred.	Rzęczkowo Rzędzianowice	102		Bydgoszcz 1 Mielec	L	38—18		Pm. Toruń Kr. Mielec	Bd. Kr.	
Ag. 3	Rzęsna Polska	630		Lwów—Jaworów	L	74—57		Lw. Lwów	Lw.	
Ag. 2	Rzgów k. Konina	85		Konin	L	49—16		Łd. Konin	Wr	
Ag. 2	Rzgów k. Łodzi	210		Łódź—Tuszyn	L	54—26		Łd. Łódź	Wr.	
Ag. 2	Rzochów	379		Dębica—Rozwadów	L	70—40	†	Kr. Mielec	Kr.	F



Klasa, stopień i rodzaj jednostki eksploatacyjnej	N A Z W A urzędu, agencji, oddziału, pośrednictwa lub stacji kolejowej	Numer pola paczkowego	Strefa paczkowa	Punkt wymiany i odcinek kolejowy	Godziny służbowe w dziale teleko- munikacyjnym	Numer sytuacyjny pola dla telefonu	Strefa telefoniczna	Województwo i Starostwo	Dyrekcja Okręgu P. i T.	U w a g i
1	2	3	4	5	6	7	8	9	10	11
	<b>S.</b>									
Ag. 2	Sadki	43		Samostrzel, Bydgoszcz— Piła	L	37—12		Pz. Wyrzysk	Bd.	
Ag. 3	Sadlno	129		Janowiec kuj. st. k., Sompolno—Nieszawa	L	45—19		Wr. Nieszawa	Wr.	
Ag. 3	Sadowie k. Opatowa kieleckiego	375		Ostrowiec kielecki	L	63—39		Kl. Opatów	Lb.	Jednorazo- we urzędo- wanie od 8 do 15 g.
Ag. 2	Sadowne	388		Tłuszcz—Małkinia	L	43—42		Lb. Węgrów	Wr. F	
Ag. 3	Sadów	139		Lubliniec	L	65—20		Śl. Lubliniec	Kt.	
Ag. 3	Sadurki	445		Lublin—Dęblin	L	59—45		Lb. Lublin	Lb. F	
pośred.	Salno			Koronowo	L/2	36—15		Pz. Bydgoszcz	Bd.	
II	<u>Sambor</u>	542		Lwów—Sambor—Sianki	N	78—52		Lw. Sambor	Lw. F	
Ag. 3	Samborzec	399		Sandomierz	L	65—41		Kl. Sandomierz	Lb.	
Ag. 1	Samostrzel	44		Bydgoszcz—Piła	L	38—12		Pz. Wyrzysk	Bd.	
III	<u>Sandomierz</u>	399		Skarżysko Kamienna— Rozwadów	C	65—41		Kl. Sandomierz	Lb. F	
V	Sanniki	230		Łowicz 1	L	47—28		Wr. Gostynin	Wr.	
II	<u>Sanok 1</u> (ul. Sobińskie- go 7)	454		Jaśło—Zagórz	N/2	77—45		Lw. Sanok	Lw. F	
V	<u>Sanok 2</u> (ul. Lipińskie- go 29)	454		Sanok 1	L	77—45		Lw. Sanok	Lw.	wyłącznie nadawczy
st. k.	Sapieżanka			Stojanów—Lwów	F			Tr. Kamionka Strumiłowa		
Ag. 3	Sarbia	21		Czarnków—Ujście	L	39—07		Pz. Czarnków	Pz.	
Ag. 3	Sarbiewo	274		Płońsk, Nasielsk — Sierpc	L	43—32		Wr. Płońsk	Wr.	
Ag. 1	Śarnaki	497		Platerów st. k., Siedl- ce — Czeremcha	L	47—49		Lb. Siedlce	Wr.	Urzędowa- nie jednor- zowe od 8 do 15 g.
Ag. 3	Sarnki Dolne	741		Bursztyn, Chodorów — Halicz		80—63		St. Rohatyn	Lw.	
Ag. 2	Sarnowa	29		Kobylin—Rawicz	L	54—08		Pz. Rawicz	Pz.	

Klasa, stopień i rodzaj jednostki eksploatacyjnej	N A Z W A urzędu, agencji, oddziału, pośrednictwa lub stacji kolejowej	Numer pola paczkowego	Strefa paczkowa	Punkt wymiany i odcinek kolejowy	Godziny służbowe w dziale teleko- munikacyjnym	Numer sytuacyjny pola dla telefonu	Strefa telefoniczna	Województwo i Starostwo	Dyrekcja Okręgu P. i T.	U w a g i
1	2	3	4	5	6	7	8	9	10	11
Ag. 1	Sarnowo k. Grudziądz	152		Gorzuchowo st. k., To- ruń — Grudziądz	L	35—21		Pm. Chełmno	Bd.	
Ag. 3	Sarnówek	375		Ostrowiec kielecki, Skarżysko—Kamien- na — Tarnobrzeg		61—39		Kl. Opatów	Lb.	
III	<u>Sarny</u>	976		Kowel — Sarny	N	56—75		Wł. Sarny	Lb.	F*
Ag. 3	Sarzyna	450		Rozwadów — Prze- worsk	L	69—46		Lw. Łańcut	Lw.	F
Ag. 1	Sassów	737		Złoczów, Krasne — Tarnopol	L	73—64		Tr. Złoczów	Lw.	
Ag. 1	Sawin	562		Chełm lub., Lublin — Chełm — Kowel	L	58—53		Lb. Chełm	Lb.	
IV	Sądowa Wisznia	570		Przemyśl — Lwów	C	75—53		Lw. Mościska	Lw.	F
Ag. 3	Sąsiadowice	541		Felsztyn, Chyrow — Sambor	L	77—51		Lw. Sambor	Lw.	
pośred.	Sątopy			Bukowiec k. Opalenicy	L/2	46—04		Pz. Nowy Tomyśl	Pz.	
V	Schodnica	573		Borysław 1	C	81—53		Lw. Drohobycz	Lw.	
Ag. 2	Secemin	239		Żeliszawice st. k., Kiel- ce — Częstochowa	L	64—28		Kl. Włoszczowa	Kr.	Urzędowanie jedenrazowe od 8—15 g.
IV	Sejny	516		Suwałki	N	27—51		Bł. Suwałki	Wr.	
pośred.	Semlin			Starogard	L/2	29—19		Pm. Starogard	Bd.	
Ag. 3	Serniki	891		Horodno k. Stolina, Łuniniec — Sarny	L	51—72		Pl. Pińsk	Wł.	Urzędowanie jedenrazowe od 8—15 g.
IV	Serock n. Narwią	319		Warszawa 2	N	45—36		Wr. Pułtusk	Wr.	tg. i rozmów- nica w/g N/2
Ag. 2	Serock pomorski	100		Pruszcz k. Bydgoszczy	L	35—17		Pm. Świecie	Bd.	
Ag. 3	Seroczyn	392		Siedlce 2	L	50—42		Lb. Siedlce	Wr.	
Ag. 3	Serokomla	443		Adamów, Łuków — Dęblin	L	54—45		Lb. Łuków	Wr.	
Ag. 2	Sędzice	134		Łódź—Ostrów Wlkp.	C	54—19		Łd. Sieradz	Wr.	F, urzędowa- nie jednorazowe od 8 do 15 godz.
Ag. 2	Sędziejowice	163		Kozuby st. k. Herby — Karsznice	L	56—22		Łd. Łask	Wr.	
Ag. 3	Sędzin	129		Dobre k. Nieszawy, Sompolno—Nieszawa	L	42—20		Wr. Nieszawa	Wr.	

Klasa, stopień i rodzaj jednostki eksploatacyjnej	N A Z W A urzędu, agencji, oddziału, pośrednictwa lub stacji kolejowej	Numer pola paczkowego	Sirefa paczkowa	Punkt wymiany i odcinek kolejowy	Godziny służbowe w dziale telekomunikacyjnym	Numer sytuacyjny pola dla telefonu	Sirefa telefoniczna	Województwo i Starostwo	Dyrekcja Okręgu P. i T.	U w a g i
1	2	3	4	5	6	7	8	9	10	11
pośred.	Sędziny			Buk	L/2	45—05		Pz. Szamotuły	Pz.	
st. k.	Sędziszów			Kielce—Strzymieszycy	F			Kl. Jędrzejów		
V	Sędziszów k. Jędrzejowa	263		Kielce—Strzymieszycy	L	66—30		Kl. Jędrzejów	Kr.	
st. k.	Sędziszów Małopolski			Tarnów — Rzeszów	F			Kr. Ropczyce		
V	Sędziszów k. Ropczyce	403		Tarnów — Rzeszów	L	72—41		Kr. Ropczyce	Kr.	
IV	<u>Sępólno</u>	58		Więcbork—Chojnice	N/2	34—13		Pm. Sępólno	Bd.	
Ag. 2	Sianki	515		Sambor—Sianki	L	83—50		Lw. Turka	Lw.	F
Ag. 3	Sichów	630		Lwów—Chodorów	L	75—58		Lw. Lwów	Lw.	F
Ag. 2	Sicienko	79		Strzelewo, Bydgoszcz—Nakło	L	37—15		Pz. Bydgoszcz	Bd.	
Ag. 2	Sidra	515		Sokółka	L	33—52		Bł. Sokółka	Wr.	
Ag. 3	Sidzina	245		Jordanów, Sucha — Chabówka		77—27		Kr. Mysłenice	Kr.	
Ag. 3	Siechniewicze	685		Bereza Kartuska	L	45—62		Pl. Prużana	Wl.	
Ag. 3	Sieciechów	395		Bąkowiec st. k., Dęblin—Skarżysko Kamienna	L	56—41		Kl. Kozienice	Lb.	
II	Siedlce, urząd telefoniczno - telegraficzny (ul. Kościuszki 1)				N	49—45		Lb. Siedlce	Wr.	
II	<u>Siedlce 1</u> (ul. Kościuszki 1)	440		Siedlce 2		49—45		Lb. Siedlce	Wr.	
IV	Siedlce 2 (dw. kol.)	440		Warszawa — Brześć n. Bug.	C	49—45		Lb. Siedlce	Wr.	F, wyłącznie nadawczy
Ag. 3	Siedlce k. Nowego Sącza	313		Nowy Sącz 1		76—34		Kr. Nowy Sącz	Kr.	
Ag. 3	Siedlec k. Wolsztyna	5		Wolsztyn	L	48—02		Pz. Wolsztyn	Pz.	
pośred.	Siedlików			Ostrzeszów	L/2	56—15		Pz. Kępno	Pz.	
Ag. 3	Siedliska Bogusz	381		Brzostek, Rzeszów — Jasło, Stróże — Zagórz		74—39		Kr. Jasło	Kr.	
Ag. 3	Siedliska k. Rawy Ruskiej	567		Rawa Ruska	L	69—54		Lw. Rawa Ruska	Lw	

Klasa, stopień i rodzaj jednostki eksploatacyjnej	N A Z W A urzędu, agencji, oddziału, pośrednictwa lub stacji kolejowej	Numer pola paczkowego	Strefa paczkowa	Punkt wymiany i odcinek kolejowy	Godziny służbowe w dziale teleko- munikacyjnym	Numer sytuacyjny pola dla telefonu	Strefa telefoniczna	Województwo i Starostwo	Dyrekcja Okręgu P. i T.	U w a g i
1	2	3	4	5	6	7	8	9	10	11
Ag. 3	Siedliszcze k. Kowla	654		Myzowo st. k., Brześć— Kowel	L	56—60		Wł. Kowel	Lb.	
Ag. 3	Siedliszcze Małe	979		Kostopol, Sarny — Równe	L	62—75		Wł. Kostopol	Lb.	
Ag. 1	Siedliszcze n. Wie- przem	532		Łublin 2	C	59—51		Lb. Chełm	Lb.	
Ag. 2	Sielec n. Jasiołda	684		Błudź st. k., Brześć n. Bugiem — Bara- nowicze	L	43—62		Pl. Prużana	Wł.	Urzędowa- nie jedno- razowe od 8—15 g.
pośred.	Sielec k. Tarnobrzegu			Tarnobrzeg				Lw. Tarnobrzeg	Lw.	
st. k.	Sielec Zawonie			Krwstynopol — Sapie- żanka	F			Tr. Kamionka Strumiłowa		
Ag. 2	Siemianice	90		Łęka st. k., Kępno — Łęka	L	59—16		Pz. Kępno	Pz.	
III	Siemianowice Śląskie	169		Katowice 1, Katowi- ce — Siemianowice Śl. — Chorzów	N	69—22		Śl. Katowice	Kt.	Telegraf i rozmów- ca w/g „C”
IV	Siemiatycze	497		Siedlce — Czeremcha	C	46—49		Bl. Bielsk	Wr.	F, tt. tg. od 7—22 g.
Ag. 2	Siemkowice	164		Siemkowice st. k. Herby — Karsznice	L	59—21		Łd. Wieluń	Wr.	
Ag. 3	Siemoń	126		Wobcz st. k., Toruń— Unisław	L	38—19		Pm. Toruń	Bd.	
st. k.	Sieniawa			Chabówka — Zakopane	F			Kr. Nowy Targ		
IV	Sieniawa	480		Jarosław	C	71—47		Lw. Jarosław	Lw.	
pośred.	Sieniawa k. Raby Wyżnej			Raba Wyżna				Kr. Nowy Targ	Kr.	
Ag. 1	Sienkiewiczze	1029		Łuniniec — Mikaszewi- cze	L	46—79		Pl. Łuniniec	Wł.	Urzędowanie jedenrazowe od 8—15 g.
Ag. 1	Sienkiewiczówka	774		Kiwerce — Stojanów	C	66—64		Wł. Łuck	Lb.	F
Ag. 2	Siennica k. Mińska Mazowieckiego	368		Mińsk Mazowiecki, Warszawa—Siedlce	L	50—40		Wr. Mińsk Mazowiecki	Wr.	
Ag. 3	Siennica Różana	533		Krasnystaw, Rejowiec— Rawa Ruska	L	61—52		Lb. Krasnystaw	Lb.	
Ag. 1	Sienno k. Iłży	374		Ostrowiec kielecki, Skarżysko Kamien- na — Tarnobrzeg	C	61—39		Kl. Iłża	Lb.	
Ag. 3	Sieńków	735		Radziechów		68—63		Tr. Radziechów	Lw.	

Klasa, stopień i rodzaj jednostki eksploatacyjnej	N A Z W A urzędu, agencji, oddziału, pośrednictwa lub stacji kolejowej	Numer pola paczkowego	Strefa paczkowa	Punkt wymiany i odcinek kolejowy	Godziny służbowe w dziale teleko- munikacyjnym	Numer sytuacyjny pola dla telefonu	Strefa telefoniczna	Województwo i Starostwo	Dyrekcja Okręgu P. i T.	U w a g i
1	2	3	4	5	6	7	8	9	10	11
Ag. 3	Siepraw	266		Świątniki Górne		73—29		Kr. Myślenice	Kr.	
III	<u>Sieradz</u>	134		Łódź—Ostrów Wlkp.	N 2	55—20		Łd. Sieradz	Wr.	F
V	Sierakowice	73		Kartuzy—Kętrzyno	L	24—16		Pm. Kartuzy	Bd.	
IV	Sieraków	8		Szamotoły — Między- chód	L	43—03		Pz. Międzychód	Pz.	
Ag. 2	Sieroszewice	88		Ostrów wielkopolski	L	54—15		Pz. Ostrów	Pz.	
III	<u>Sierpc</u>	227		Nasielsk—Sierpc	N/2	41—27		Wr. Sierpc	Wr.	F
Ag. 1	Siersza k. Trzebinia	218		Trzebinia 2		70—25		Kr. Chrzanów	Kr.	
st. k.	Siersza Wodna			Trzebinia — Siersza Wodna	F			Kr. Chrzanów		
Ag. 1	Siewierz	192		Zawiercie, Częstocho- wa — Ząbkowice	L	67—24		Kl. Zawiercie	Kr.	Urzędowanie jednorazowe od 8—15 g.
Ag. 3	Silna k. Zbąszynia	3		Lewice st. k., Zbą- szyń — Międzychód	L	45—01		Pz. Międzychód	Pz.	
Ag. 1	Silniczka	238		Włoszczowa, Częstocho- wa — Kielce	L	62—27		Łd. Radomsko	Kr.	
Ag. 2	Silno k. Chojnic	57		Chojnice — Tuchola	L	32—14		Pm. Chojnice	Bd.	
pośred.	Simoradz			Skoczów				śl. Cieszyn	Kt.	
Ag. 3	Siniarzewo	128		Ujma Wielka st. k., Nie- szawa — Sompolno	L	43—20		Wr. Nieszawa	Wr.	
Ag. 1	Siniawka	885		Revtańów st. k., Ba- ranowicze—Luniniec	L	39—72		Nw. Nieśwież	Wl.	tt. od 8—12 i 14—17 g.
Ag. 3	Sipiory	60		Studzienki st. k., Gnie- zno—Nakło	L	38—13		Pz. Szubin	Bd.	
st. k.	Sitkówka			Kielce—Strzemieszyce	F			Kl. Kielce		
Ag. 3	Sitno	59		Mrocza	L	36—14		Pm. Sępólno	Bd.	
pośred.	Siwe Bagno			Małe Gacno	L/2	33—17		Pm. Tuchola	Bd.	
V	Skalbmierz	287		Miechów — Kazimie- rza Wielka	L	69—32		Kl. Pińczów	Kr.	
IV	Skalmierzyce Nowe	87		Łódź—Ostrów Wlkp.	C	53—15		Pz. Ostrów	Pz.	tg. L.
st. k.	Skała			Wygnanka—Skała	F			Tr. Borszczów		



Klasa, stopień i rodzaj jednostki eksploatacyjnej	N A Z W A urzędu, agencji, oddziału, pośrednictwa lub stacji kolejowej	Numer pola paczkowego	Strefa paczkowa	Punkt wymiany i odcinek kolejowy	Godziny służbowe w dziale teleko- munikacyjnym	Numer sytuacyjny pola dla telefonu	Strefa telefoniczna	Województwo i Starostwo	Dyrekcja Okręgu P. i T.	U w a g i
1	2	3	4	5	6	7	8	9	10	11
V	Skafa pod Ojcowem	242		Kraków 2	L	70—28		Kl. Olkusz	Kr.	
IV	Skafa n. Zbruczem	949		Wygnanka—Iwanie Pu- ste	C	84—74		Tr. Borszczów	Lw.	
III	<u>Skafat</u>	905		Borki Wielkie — Grzy- małów	C	78—72		Tr. Skafat	Lw.	
Ag. 3	Skarlin	200		Nowemiasło n/Drwęca, Brodnica—Radomno	L	34—26		Pm. Lubawa	Bd.	
III	Skarszewy	121		Kościerzyna—Skarsze- wy—Smętowo	C	28—19		Pm. Kościerzyna	Bd.	F
Ag. 2	Skaryszów	350		Radom 1, Dęblin—Skar- żysko Kamienna	L	58—38		Kl. Radom	Lb.	Urządowanie jednorazowe od 8—15 g.
III	Skarżysko - Kamienna 1 (ul. 3-go Maja)	327		Dęblin—Skarżysko Ka- mienna — Strzemie- szyce	N/2	60—35		Kl. Końskie	Lb.	
V	Skarżysko - Kamien- na 2	327		Skarżysko-Kamienna 1	C	60—35		Kl. Końskie	Lb.	F
Ag. 3	Skawa	245		Chabówka		77—28		Kr. Myślenice	Kr.	
st. k.	Skawce			Kraków—Sucha	F			Kr. Wadowice		
IV	Skawina	243		Kraków—Sucha	L	73—28		Kr. Kraków	Kr.	F
pośred.	Skape k. Chełmży			Chełmża	L/2	37—21		Pm. Toruń	Bd.	
V	Skępe	203		Sierpc—Lipno	C	41—25		Wr. Lipno	Wr.	tg. L
Ag. 3	Skibniew - Podawce	413		Kostki st. k., Małki- nia—Siedlce	L	45—44		Lb. Sokołów	Wr.	Urządowanie jednorazowe od 8—15 g.
V	Skidel	609		Grodno—Mosty	C	33—57		Bł. Grodno	Wl.	.. ..
Ag. 3	Skierbieszów	564		Zamość 1, Zawada — Włodzimierz	L	63—53		Lb. Zamość	Lb.	
III	<u>Skierniewice</u>	255		Warszawa — Skiernie- wice	N	51—30		Wr. Skierniewice	Wr.	F
st. k.	Skniłów			Lwów—Stryj	F			Lw. Lwów		
III	Skoczów	144		Bielsko—Cieszyn	C	75—20		śl. Cieszyn	Kt.	
IV	Skoki	33		Wągrowiec—Poznań	L	43—10		Pz. Wągrowiec	Pz.	F, tg. tg. od 8—19 g.
III	Skole	574		Stryj—Ławoczne	C	83—54		St. Stryj	Lw.	F
IV	Skolimów	346		Warszawa 2	N/2	50—37		Wr. Warszawa	Wr.	

Klasa, stopień i rodzaj jednostki eksploatacyjnej	N A Z W A urzędu, agencji, oddziału, pośrednictwa lub stacji kolejowej	Numer pola paczkowego	Strefa paczkowa	Punkt wymiany i odcinek kolejowy	Godziny służbowe w dziale teleko- munikacyjnym	Numer sytuacyjny pola dla telefonu	Strefa telefoniczna	Województwo i Starostwo	Dyrekcja Okręgu P. i T.	U w a g i
1	2	3	4	5	6	7	8	9	10	11
Ag. 1	Skolyszyn	358		Stróże—Jasło	L	75—38		Kr. Jasło	Kr.	F
pośred.	Skomielna Biała			Chabówka				Kr. Myślenice	Kr.	
Ag. 2	Skomlin	112		Mokrsko st. k., Wie- luń—Praszka	L	59—18		Łd. Wieluń	Wr.	Urzędowa- nie jednora- zowe od 8—15 g.
Ag. 2	Skoryki	945		Podwołoczyska	L	76—73		Tr. Zbaraż	Lw	
Ag. 3	Skomorochy	659		Rumosz st. k., Lwów— Kowel		66—59		Lw. Sokal	Lw.	
Ag. 3	Skorzęcin	83		Witkowo, Gniezno — Powidz	L	45—15		Pz. Gniezno	Pz.	
Ag. 3	Skotniki	259		Sulejów, Koluszki — Częstochowa	L	59—29		Kl. Końskie	Lb.	
st. k.	Skórcz			Smętowo- -Starogard	F			Pm. Starogard		
V	Skórcz	122		Smętowo — Skórcz — Starogard	L	31—20		Pm. Starogard	Bd.	
Ag. 3	Skórkowice	259		Żarnów, Koluszki — Skarżysko-Kamienna	L	59—29		Kl. Opoczno	Lb.	Jednorazo- we urzędowa- nie od 8—15 g.
pośred.	Skórzec			Siedlce 1				Lb. Siedlce	Wr.	
pośred.	Skórzewo k. Pałędzia			Pałędzie	L/2	46—08		Pz. Poznań	Pz.	
Ag. 1	Skrwilno	226		Sierp — Rypin	L	39—27		Wr. Rypin	Wr.	
Ag. 3	Skryhiczyn	593		Dubienka, Rejowiec — Kowel	L	61—56		Lb. Hrubieszów	Lb.	
Ag. 3	Skrzeszew	439		Sokołów Podlaski	L	46—46		Lb. Sokolów	Wr.	
Ag. 1	Skrzybowce	678		Wołkowysk — Lida	L	31—62		Nw. Szczuczyn	Wl.	F, jednora- zowe urzędowa- nie od 8—15 g.
Ag. 3	Skrzydlna	267		Dobra k. Łamanowy, Chabówka — Nowy Sącz		75—30		Kr. Limanowa	Kr.	
pośred.	Skrzyniska			Osie	L/2	33—19		Pm. Świecie	Bd.	
Ag. 3	Skrzynno	304		Radom 2	L	58—34		Kl. Opoczno	Lb.	
Ag. 3	Skrzyszów	333		Tarnów 2		73—36		Kr. Tarnów	Kr.	
pośred.	Skrzyszów k. Rybnika			Godów	L/2	73—18		Śl. Rybnik	Kt.	
V	Skulsk	105		Konin	C	45—18		Łd. Konin	Wr.	
Ag. 3	Skuły	300		Warszawa 2	L	51—33		Wr. Błonie	Wr.	

Klasa, stopień i rodzaj jednostki eksploatacyjnej	N A Z W A urzędu, agencji, oddziału, pośrednictwa lub stacji kolejowej	Numer pola paczkowego	Strefa paczkowa	Punkt wymiany i odcinek kolejowy	Godziny służbowe w dziale teleko- munikacyjnym	Numer sytuacyjny pola dla telefonu	Strefa telefoniczna	Województwo i Starostwo	Dyrekcja Okręgu P. i T.	U w a g i
1	2	3	4	5	6	7	8	9	10	11
Ag. 2	Skwarzawa	737		Krasne—Tarnopol	L	73—63		Tr. Złoczów	Lw.	F
Ag. 2	Słaboszów	287		Miechów — Kazimie- rza Wielka	L	68—31		Kl. Miechów	Kr.	
Ag. 2	Sławatycze	559		Domaczewo, Brześć n. Bug.—Chełm	L	53—53		Lb. Włodawa	Lb.	Urzędowa- nie jedno- razowe od 8—15 g.
Ag. 3	Sławęcın	250		Biezuń	L	40—29		Wr. Sierpc	Wr.	
pośred.	Sławęcın k. Chojnic			Lichnowy	L/2	32—14		Pm. Chojnice	Bd.	
Ag. 1	Sławków	217		Kielce—Strzemieszyce	L	69—25		Kl. Olkusz	Kr.	F, urzędowa- nie jedno- razowe od 8—15 g.
Ag. 3	Sławno	47		Gniezno	L	44—11		Pz. Gniezno	Pz.	
Ag. 3	Sławno k. Opoczna	258		Opoczno	L	57—30		Kl. Opoczno	Lb.	
Ag. 3	Sławoszew k. Jarocina poznańskiego	66		Kotlin. Ostrów Wlkp. — Jarocin	L	51—13		Pz. Jarocin	Pz.	
pośred.	Sławoszyńo			Krokowa	L/2	20—18		Pm. Morski	Bd.	
Ag. 2	Sławsko	575		Stryj — Ławoczne	L	85—54		St. Stryj	Lw.	
st. k.	Słoboda Teofipólka			Potutory—Tarnopol	F			Tr. Brzeżany		
Ag. 3	Słoboda zośniańska	956		Duniłowicze, Wilno — Królewszczyzna	L	16—75		Wl. Postawy	Wl.	Urzędowa- nie jedno- razowe od 8—15 g.
Ag. 1	Słobódka zawierzska	952		Dukszty—Druja	L	08—75		Wl. Brasław	Wl.	
IV	Słomniki	265		Miechów — Kraków	C	70—30		Kl. Miechów	Kr.	
III	<u>Słonim 1</u> (ul. Kościuszki 9)	760		Wołkowysk — Barano- wicze	N	38—65		Nw. Słonim	Wl.	F
Ag. 1	Słonim 2 (dw. kol.)	760		Wołkowysk — Barano- wicze	L	38—65		Nw. Słonim	Wl.	
V	Słonim 3 (Komenda Garnizonu)	760		Słonim 1	L	38—65		Nw. Słonim	Wl.	
st. k.	Słotwina Brzesko			Kraków—Tarnów	F			Kr. Brzesko		
V	Słotwina k. Brzeska	311		Kraków—Tarnów	L	73—33		Kr. Brzesko	Kr.	
st. k.	Słotwiny			Koluszki — Skarzysko- Kamienna	F			Lb. Puławy		
Ag. 2	Słowikowo	83		Trzemeszno, Inowro- cław—Gniezno	L	44—15		Pz. Mogilno	Pz.	

Klasa, stopień i rodzaj jednostki eksploatacyjnej	N A Z W A urzędu, agencji, oddziału, pośrednictwa lub stacji kolejowej	Numer pola paczkowego	Strefa paczkowa	Punkt wymiany i odcinek kolejowy	Godziny służbowe w dziale teleko- munikacyjnym	Numer sytuacyjny pola dla telefonu	Strefa telefoniczna	Województwo i Starostwo	Dyrekcja Okręgu P. i T.	U w a g i
1	2	3	4	5	6	7	8	9	10	11
Ag. 2	Słowita	700		Kurowice, Lwów — Podhajce	L	75—62		Tr. Przemyślany	Lw.	
Ag. 3	Słup	176		Mełno	L	34—23		Pm. Grudziądz	Bd.	
pośred.	Słup k. Lidzbarka	225		Lidzbark	L/2	36—28		Pm. Działdowo	Bd.	
III	Słupca	84		Kutno—Września	C	47—15		Łd. Konin	Wr.	F
pośred.	Słupia pod Bralinem			Ostrzeszów	L/2	58—14		Pz. Kępno	Pz.	
Ag. 3	Słupia Kapitulna	29		Rawicz	L	54—08		Pz. Rawicz	Pz.	
pośred.	Słupia pod Kępnem			Łęka Opatowska	L/2	59—15		Pz. Kępno	Pz.	
Ag. 3	Słupia k. Końskich	260		Radoszyce, Koluszki — Skarżysko-Kamienna	L	61—30		Kl. Końskie	Lb.	
Ag. 2	Słupia Nowa	352		Bodzentyn, Skarżysko- Kamienna—Kielce	L	63—37		Kl. Kielce	Kr.	
Ag. 2	Słupia k. Włoszczowy	263		Sędziszów k. Jędrzejo- wa	L	66—29		Kl. Włoszczowa	Kr.	Urzędowanie jednorazowe od 8—15 g.
Ag. 1	Służewo	127		Aleksandrów kujawski, Kutno—Toruń	C	41—20		Wr. Nieszawa	Wr.	
Ag. 3	Smażyno	94		Luzino	L	23—17		Pm. Morski	Bd.	
Ag. 3	Smęgorzów	332		Dąbrowa k. Tarnowa		70—36		Kr. Dąbrowa	Kr.	
V	Smętowo	150		Laskowice — Smęto- wo — Tczew	C	31—21		Pm. Starogard	Bd.	
Ag. 1	Smogulec	44		Kcynia	L	39—11		Pz. Wągrowiec	Pz.	
pośred.	Smolarnia			Małe Gacno	L/2	33—17		Pm. Świecie	Bd.	
Ag. 2	Smolice	38		Kobylin—Rawicz	L	53—10		Pz. Gostyń	Pz.	
V	Smorgonie	877		Wilno — Mołodeczno	L	22—71		Wl. Oszmiana	Wl.	F
Ag. 2	Smorze	545		Skole, Stryj—Ławoczne	L	85—52		St. Stryj	Lw.	
Ag. 3	Smukała	79		Bydgoszcz 1	L	37—16		Pz. Bydgoszcz	Bd.	
Ag. 1	Smyga	859		Dubno—Krzemieniec	L	69—70		Wl. Dubno	Lb.	
Ag. 3	Smyków	283		Końskie, Koluszki — Skarżysko-Kamienna	L	61—32		Kl. Końskie	Lb.	Urzędowanie jednorazowe od 8—15 g.
Ag. 1	Snów	884		Pogorzelce st. k., Ba- ranowicze—Stołpce	L	36—72		Nw. Nieswież	Wl.	

Klasa, stopień i rodzaj jednostki eksploatacyjnej	N A Z W A urzędu, agencji, oddziału, pośrednictwa lub stacji kolejowej	Numer pola paczkowego	Strefa paczkowa	Punkt wymiany i odcinek kolejowy	Godziny służbowe w dziale telekomunikacyjnym	Numer sytuacyjny pola dla telefonu	Strefa telefoniczna	Województwo i Starostwo	Dyrekcja Okręgu P. i T.	U w a g i
1	2	3	4	5	6	7	8	9	10	11
Ag. 3	Sobakińce	640		Wasilisзки, Lida — Wołkowysk	L	29—60		Nw. Szczuczyn	Wł.	Jednorazowe urzędowanie od 8—15 g.
Ag. 3	Sobibór	561		Brześć n. Bug. — Chełm	L	56—54		Lb. Włodawa	Lb.	F
Ag. 1	Sobienie Jeziory	346		Piława, Warszawa — Dęblin	L	51—38		Lb. Garwolin	Wr.	
Ag. 3	Sobieszyn	418		Ryki, Łuków — Dęblin	L	55—44		Lb. Garwolin	Wr.	
Ag. 2	Sobków	285		Kielce—Strzemieszyce	L	65—32		Kl. Jędrzejów	Kr.	
V	Sobolew	371		Warszawa — Dęblin	L	54—40		Lb. Garwolin	Wr.	F
Ag. 2	Sobota	231		Łowicz, Warszawa — Kutno	L	49—27		Wr. Łowicz	Wr.	
Ag. 1	Sobotniki	796		Juraciszki, Lida — Mołodeczno	L	26—67		Nw. Lida	Wł.	
V	Sobótka	67		Bronów st. k., Ostrów Włkp. — Jarocin	L	53—14		Pz. Ostrów	Pz.	
pośred.	Sobów			Tarnobrzeg	L/2	66—41		Lw. Tarnobrzeg	Lw.	F
III	<u>Sochaczew 1</u> (ul. Rejmonta 5)	277		Warszawa—Łowicz	N/2	48—31		Wr. Sochaczew	Wr.	F
Ag. 2	Sochaczew 2 (Boryszew)	277		Sochaczew 1	L	48—31		Wr. Sochaczew	Wr.	Urzędowanie jednorazowe od 8—15 g.
Ag. 1	Sochocin	274		Płońsk, Warszawa — Sierpc	L	43—32		Wr. Płońsk	Wr.	
III	<u>Sokal</u>	659		Rawa Ruska — Sokal—Kowel	N	67—59		Lw. Sokal	Lw.	F
Ag. 2	Sokolec	44		Szamocin, Gołańcz — Chodzież	L	38—11		Pz. Chodzież	Pz.	
st. k.	Sokoliki			Sambor — Sianki	F			Lw. Turka		
Ag. 2	Sokoliki Górskie	515		Sambor — Sianki	L	82—50		Lw. Turka	Lw.	
pośred.	Sokolniki k. Kłecka			Kłecko	L/2	43—12		Pz. Gniezno	Pz.	
Ag. 3	Sokolniki k. Nadbrzezia	400		Nadbrzezie, Skarżysko-Kamienna — Tarnobrzeg		66—42		Lw. Tarnobrzeg	Lw.	
Ag. 2	Sokolniki k. Wielunia	112		Kępno — Kalety	L	58—17		Łd. Wieluń	Wr.	Urzędowanie jednorazowe od 8—15 g.
Ag. 2	Sokolniki k. Wrześni	64		Września — Pyzdry	L	47—14		Pz. Września	Pz.	

Klasa, stopień i rodzaj jednostki eksploatacyjnej	N A Z W A urzędu, agencji, oddziału, pośrednictwa lub stacji kolejowej	Numer pola paczkowego	Strefa paczkowa	Punkt wymiany i odcinek kolejowy	Godziny służbowe w dziale tele- munikacyjnym	Numer sytuacyjny pola dla telefonu	Strefa telefoniczna	Województwo i Starostwo	Dyrekcja Okręgu P. i T.	U w a g i
1	2	3	4	5	6	7	8	9	10	11
Ag. 2 st. k.	Sokołowo Budzyńskie Sokołów	32		Rogoźno—Dziembówko Siedlce—Małkinia	L F	41—09		Pz. Chodzież Lb. Sokołów	Pz.	
Ag. 3 III	Sokołów k. Gostynina <u>Sokołów podlaski</u>	206 414		Gostynin Siedlce — Małkinia	L N/2	46—25 46—44		Wr. Gostynin Lb. Sokołów	Wr. Wr.	
V Ag. 1	Sokołów k. Rzeszowa Sokołów k. Stryja	426 633		Rzeszów 1 Stryj 1	L L	70—44 81—56		Lw. Kolbuszowa St. Stryj	Lw. Lw.	
Ag. 3	Sokołówka k. Bóbrki	644		Bóbrka, Lwów — Cho- dorów	L	77—60		Lw. Bóbrka	Lw.	
Ag. 2 V	Sokołówka k. Ożydowa Sokoły	736 465		Konty st. k., Krasne — Brody Ostrołęka — Łapy	L L	71—64 40—47		Tr. Złoczów Bł. Wysokie Mazowieckie	Lw. Wr.	
III Ag. 3	<u>Sokółka</u> Sokul n. Styrem	550 771		Białystok — Grodno Rożyzszcze, Kowel—Ki- werce	C L	35—53 60—66		Bł. Sokółka Wł. Łuck	Wr. Lb.	F tt.-tg. od 7—22 g.
V Ag. 1	Solec Kujawski Solec n. Wisłą	102 397		Toruń — Bydgoszcz Radom 2, Skarżysko- Kamienna — Dęblin	C C	38—17 60—41		Pz. Bydgoszcz Kl. Iłża	Bd. Lb.	
Ag. 2	Solec-Zdrój	330		Stopnica, Tarnów — Szczucin, Jędrzejów — Kazimierza Wiel- ka	L/BC	67—36		Kl. Stopnica	Kr.	
Ag. 3	Solina	484		Ustrzyki Dolne, Chy- rów — Zagórz		79—47		Lw. Lesko	Lw.	
IV st. k.	Sołotwina Sołtyków	706		Stanisławów 2, Lwów— Zalucze Koluszki — Skarżysko- Kamienna	C F	86—61		St. Nadwórna Kl. Końskie	Lw. Lw.	
Ag. 1	Soły	836		Wilno — Mołodeczno	L	22—70		Wł. Oszmiana	Wł.	
IV	Sompolno	130		Wiocławek — Niesza- wa	C	46—19		Łd. Koło	Wr.	
V pośred.	Sopoćkinie Sorocko k. Grzymało- wa	548		Grodno 1 Iławcze	L L/2	30—53 78—71		Bł. Augustów Tr. Trembowła	Wr. Lw.	

Klasa, stopień i rodzaj jednostki eksploatacyjnej	N A Z W A urzędu, agencji, oddziału, pośrednictwa lub stacji kolejowej	Numer pola paczkowego	Strefa paczkowa	Punkt wymiany i odcinek kolejowy	Godziny służbowe w dziale telekomunikacyjnym	Numer sytuacyjny pola dla telefonu	Strefa telefoniczna	Województwo i Starostwo	Dyrekcja Okręgu P. i T.	U w a g i
1	2	3	4	5	6	7	8	9	10	11
Ag. 3	Sosnowe	391		Warszawa — Siedlce	L	49—42		Lb. Węgrów	Wr.	
Ag. 1	Sosnowica k. Parczewa	502		Parczew, Łuków—Lublin	L	56—50		Lb. Włodawa	Lb.	
st. k.	Sosnowiec Południowy			Kazimierz—Sosnowiec	F			Kl. Sosnowiec (miasto)		
st. k.	Sosnowiec Północny			Ząbkowice—Sosnowiec	F			Kl. Sosnowiec (miasto)		
I	Sosnowiec, Urząd telefoniczno - telegraficzny (ul. Małachowskiego 1)				N	69—23		Kl. Sosnowiec (miasto)	Kr.	
I	Sosnowiec 1 (ul. 3-go Maja 4)	193		Ząbkowice—Sosnowiec		69—23		Kl. Sosnowiec (miasto)	Kr.	
Ag. 2	Sosnowiec 2 (ul. Kapliczna 3)	193		Sosnowiec 1		69—23		Kl. Sosnowiec (miasto)	Kr.	
Ag. 1	Sosnowiec 3 (ul. Narutowicza 13)	193		Sosnowiec 1		69—23		Kl. Sosnowiec (miasto)	Kr.	wyłącznie nadawcza
V	Sosnowiec 4 (Modrzewów)	193		Mysłowice	L	69—23		Kl. Sosnowiec (miasto)	Kr.	
Ag. 3	Sosnowka	529		Wisznice, Łuków—Lublin	L	53—52		Lb. Włodawa	Lb.	
pośred.	Sośnice			Woźniki na Śląsku	L/2	66—22		Śl. Lubliniec	Kt.	
Ag. 1	Sośnie	69		Ostrów Wlkp.—Pawłów	L	56—13		Pz. Ostrów	Pz.	
Ag. 2	Sośno	58		Więcbork — Pruszcz Bagienica	L	35—14		Pm. Sępólno	Bd.	
Ag. 3	Soszychno	729		Kowel — Kamień Koszyński	L	56—63		Pl. Kamień Koszyński	Lb.	Jednorazowe urządzenie od 8—15 g.
pośred.	Sowidół			Zblewo	L/2	30—18		Pm. Starogard	Bd.	
Ag. 3	Sól	174		Żywiec — Zwardoń		78—22		Kr. Żywiec	Kr.	F
Ag. 2	Spała	257		Tomaszów Mazowiecki 1	N/2	55—30		Wr. Rawa Mazowiecka	Wr.	
Ag. 2	Spas	513		Sambar — Sianki	L	79—50		Lw. Turka	Lw.	
Ag. 3	Spas k. Doliny	635		Dolina, Stryj — Stanisławów		84—58		St. Dolina	Lw.	
st. k.	Spławie			Kutno — Strzałkowo	F			Ld. Konin		

Klasa, stopień i rodzaj jednostki eksploatacyjnej	N A Z W A urzędu, agencji, oddziału, pośrednictwa lub stacji kolejowej	Numer pola paczkowego	Strefa paczkowa	Punkt wymiany i odcinek kolejowy	Godziny służbowe w dziale telekomunikacyjnym	Numer sytuacyjny pola dla telefonu	Strefa telefoniczna	Województwo i Starostwo	Dyrekcja Okręgu P. i T.	U w a g i
1	2	3	4	5	6	7	8	9	10	11
Ag. 2	Spiczyn	474		Lublin 2	L	58—48		Lb. Lubartów	Lb.	
Ag. 2	Sporysz	197		Żywiec — Sucha	L	76—23		Kr. Żywiec	Kr.	F
st. k.	Spytkowice			Skawina — Oświęcim	F			Kr. Wadowice		
Ag. 3	Spytkowice k. Chabówki	245		Raba Wyżna, Chabówka — Zakopane		77—28		Kr. Mysłenice	Kr.	
Ag. 1	Spytkowice k. Zatora	219		Skawina — Oświęcim	L	72—26		Kr. Wadowice	Kr.	
pośred.	Sromowce Wyżne			Czersztyn				Kr. Nowy Targ	Kr.	
pośred.	Stale			Tarnobrzeg				Lw. Tarnobrzeg	Lw.	
Ag. 1	Staniątki	266		Podłęże st. k., Kraków — Tarnów		72—30		Kr. Bochnia	Kr.	
Ag. 2	Stanin	417		Krzywda st. k., Dęblin — Łuków	L	52—44		Lb. Łuków	Wr.	
Ag. 3	Stanisławczyk	736		Łopatyn, Lwów — Stojanów	L	70—64		Tr. Brody	Lw.	
I	<b>Stanisławów, Urząd telefoniczno - telegraficzny (ul. Gosławskiego 15)</b>				N	84—63		St. Stanisławów	Lw.	
I	<b>Stanisławów 1 (ul. Gosławskiego 15)</b>	743		Lwów — Załucze		84—63		St. Stanisławów	Lw.	
III	Stanisławów 2 (dw. kol.)	743		Lwów — Załucze	C	84—63		St. Stanisławów	Lw.	F*
V	Stanisławów 3 (ul. Kołłątaja 18)	743		Stanisławów 1	L	84—63		St. Stanisławów	Lw.	wyłącznie nadawczy
Ag. 1	Stanisławów 4 (ul. Chodkiewicza 2)	743		Stanisławów 1	L	84—63		St. Stanisławów	Lw.	▪
Ag. 2	Stanisławów k. Warszawy	367		Mińsk Mazowiecki	L	47—40		Wr. Mińsk Mazowiecki	Wr.	
V	Starachowice	327		Skarżysko — Rozwadows	N/2	61—36		Kl. Iłża	Lb.	
Ag. 1	Stara Kiszewa	97		Liniewo	L	28—17		Pm. Kościerzyna	Bd.	
Ag. 3	Stara Miłosna	345		Warszawa 2	N	48—38		Wr. Warszawa	Wr.	rozmównica w/g L
Ag. 3	Stara Rafałówka	853		Rafałówka, Kowel — Sarny	L	56—70		Wł. Sarny	Lb.	



Klasa, stopień i rodzaj jednostki eksploatacyjnej	N A Z W A urzędu, agencji, oddziału, pośrednictwa lub stacji kolejowej	Numer pola paczkowego	Strefa paczkowa	Punkt wymiany i odcinek kolejowy	Godziny służbowe w dziale telekomunikacyjnym	Numer sytuacyjny pola dla telefonu	Strefa telefoniczna	Województwo i Starostwo	Dyrekcja Okręgu P. i T.	U w a g i
1	2	3	4	5	6	7	8	9	10	11
Ag. 2	Stara Sól	513		Stary Sambor, Sambor — Sianki	L	78—50		Lw. Sambor	Lw.	
pośred.	Stara Wieś			Celestynów				Wr. Mińsk Mazowiecki	Wr.	
pośred.	Stara Wieś śląska			Pszczyna	L/2	73—21		Śl. Pszczyna	Kt.	
pośred.	Stara Wieś, k. Krasnegostawu			Bychawa	L/2	62—47		Lb. Krasnystaw	Lb.	
st. k.	Stare Bielsko			Bielsko — Cieszyn	F			Śl. Bielsko		
Ag. 3	Stare Koszary	692		Koszary st. k., Lublin—Kowel	L	59—61		Wł. Kowel	Lb.	
Ag. 2	Stare Polaszki	97		Liniewo	L	28—18		Pm. Kościerzyna	Bd.	
Ag. 1	Stare Sioło	663		Lwów — Chodorów	L	75—59		Lw. Bóbrka	Lw.	F
II	<u>Starogard</u>	121		Tczew — Starogard — Chojnice	N/2	29—20		Pm. Starogard	Bd.	F
pośred.	Starogród			Chełmno	L/2	36—19		Pm. Chełmno	Bd.	
Ag. 1	Starosielce	493		Białystok — Grajewo	L	38—50		Bł. Białystok	Wr.	F, tfod 8—15 g
Ag. 1	Staroźreby	252		Płock	C	44—29		Wr. Płock	Wr.	
pośred.	Stary Bukowiec			Olpuch	L/2	28—17		Pm. Kościerzyna	Bd.	
Ag. 3	Stary Folwark	487		Suwałki	L	27—49		Bł. Suwałki	Wr.	
Ag. 3	Stary Oleksiniec	861		Wiśniowiec, Dubno — Krzemieniec	L	73—69		Wł. Krzemieniec	Lb.	
IV	Stary Sambor	513		Sambor — Sianki	C	79—50		Lw. Sambor	Lw.	F
IV	Stary Sącz	313		Nowy Sącz — Krynica	C	77—33		Kr. Nowy Sącz	Kr.	F
Ag. 3	Stary Tomyśl	10		Nowy Tomyśl	L	46—03		Pz. Nowy Tomyśl	Pz.	
st. k.	Starzawa			Chyrów — Zagórz	F			Lw. Dobromil		
Ag. 2	Starzawa k. Chyrowa	513		Chyrów — Zagórz	L	78—49		Lw. Dobromil	Lw.	
Ag. 3	Starzawa k. Mościsk	540		Mościska, Przemyśl — Lwów	L	74—51		Lw. Mościska	Lw.	
Ag. 2	Starzyno	146		Radoszewo st. k., Puck — Krokowa	L	20—18		Pm. Morski	Bd.	
Ag. 3	Stasiły	713		Wilno — Lida	L	24—64		Wł. Wilno-Troki	Wł.	

Klasa, stopień i rodzaj jednostki eksploatacyjnej	N A Z W A urzędu, agencji, oddziału, pośrednictwa lub stacji kolejowej	Numer pola paczkowego	Strefa paczkowa	Punkt wymiany i odcinek kolejowy	Godziny służbowe w dziale teleko- munikacyjnym	Numer sytuacyjny pola dla telefonu	Strefa telefoniczna	Województwo i Starostwo	Dyrekcja Okregu P. i T.	U w a gi
1	2	3	4	5	6	7	8	9	10	11
IV	Staszów	354		Jędrzejów — Staszów	C	67—37		Kl. Sandomierz	Lb	
Ag. 2	Staw	109		Radliczyce st. k., Łódź—Ostrów Wlkp.	L	53—18		Łd. Kalisz	Wr.	Urzędowanie jednorazowe od 8—15 g.
st. k.	Stawczany			Lwów — Sambor	F			Lw. Gródek Jagielloński		
V	Stawiski	408		Łomża — Grajewo	L	25—44		Bł. Łomża	Wr.	
V	Stawiszyn	86		Kalisz 1	L	51—16		Łd. Kalisz	Wr.	
V	Stąporków	305		Niekłan st. k., Kolusz- ki — Skarżysko-Ka- mienna	L	60—33		Kl. Końskie	Lb.	
Ag. 1	Stebnik	603		Drohobycz — Truska- wicz	L	80—55		Lw. Drohobycz	Lw.	
Ag. 3	Stecowa	869		Śniatyn, Kołomyja — Załużce	L	88—70		St. Śniatyn	Lw.	
Ag. 3	Stefanpol	1020		Dziszna, Królewsczy- zna — Zahacie	L	10—80		Wł. Dziszna	Wł.	
V	Stepań	977		Małyńsk, Równe — Sarny	L	59—73		Wł. Kostopol	Lb.	Urzędowanie jednorazowe od 8—15 g.
Ag. 1	Sterdyń	438		Kosów Lacki, Siedlce— Małkinia	L	44—45		Lb. Sokołów	Wr.	
Ag. 2	Stępuchowo	45		Damaśławek — Rogoź- no	L	41—12		Pz. Wągrowiec	Pz.	
IV	Stęszew	25		Poznań — Wolsztyn	C	47—07		Pz. Poznań	Pz.	g. L
Ag. 2	Stężycza Szlachecka	74		Gołubie Kaszubskie st. k., Kościerzyna — Kartuzy	L	26—16		Pm. Kartuzy	Bd.	
V	Stoczek k. Łukowa	416		Siedlce 2	L	51—43		Lb. Łuków	Wr.	
Ag. 1	Stoczek k. Małkini	389		Sadowne st. k., Tuszczy — Małkinia	L	45—42		Lb. Węgrów	Wr.	
Ag. 1	Stojanów	697		Lwów — Kiwerce	L	68—62		Tr. Radziechów	Lw.	F
pośred.	Stoki			Silna k. Zbąszynia	L/2	44—01		Pz. Międzychód	Pz.	
IV	<u>Stolin</u>	973		Horyń st. k., Łuniniec— Sarny	N	50—76		Pl. Stolin	Wł.	
Ag. 3	Stołowicze	843		Baranowicze 1, Wilno— Łuniniec	L	36—70		Nw. Baranowicze	Wł.	

Klasa, stopień i rodzaj jednostki eksploatacyjnej	N A Z W A urzędu, agencji, oddziału, pośrednictwa lub stacji kolejowej	Numer pola paczkowego	Strefa paczkowa	Punkt wymiany i odcinek kolejowy	Godziny służbowe w dziale telekomunikacyjnym	Numer sytuacyjny pola dla telefonu	Strefa telefoniczna	Województwo i Starostwo	Dyrekcja Okręgu P. i T.	U w a g i
1	2	3	4	5	6	7	8	9	10	11
III	<u>Stołpce 1</u> (ul. Piłsudskiego 43)	923		Stołpce 2, Baranowicze — Stołpce	N	33—74		Nw. Stołpce	Wl.	
III	Stołpce 2 (dw. kol.)	923		Baranowicze — Stołpce	L	33—74		Nw. Stołpce	Wl.	F*
IV	Stopnica	331		1) Szczucin st. k., Tarnów — Szczucin 2) Pińczów st. k., Jędrzejów — Kazimierz Wielka	C	68—36		Kl. Stopnica	Kr.	
pośred.	Stożek			Wisła 1	L/2	77—21		śl. Cieszyn	Kt.	
Ag. 2	Strabla	494		Białystok — Brześć n. Bug.	L	40—50		Bł. Bielsk	Wr.	Od 1/11 do 15/3 urzędowanie od 8-ej do 15-ej g.
Ag. 3	Straszęcin	380		Grabiny st. k., Tarnów — Rzeszów		72—39		Kr. Ropczyce	Kr.	
Ag. 3	Stratyn	740		Puków, Chodorów — Potutory	L	78—63		St. Rohatyn	Lw.	
Ag. 2	Strażów	427		Rzeszów — Przemyśl		72—44		Lw. Łańcut	Lw.	
pośred.	Strojnów			Chmielnik				Kl. Stopnica	Kr.	
st. k.	Stronie			Kraków — Sucha	F			Kr. Wadowice		
pośred.	Strońno			Kotomierz	L/2	36—16		Pz. Bydgoszcz	Bd.	
Ag. 3	Strońsko	162		Zduńska Wola	L	55—21		Łd. Łask	Wr.	
pośred.	Stróża			Myślenice				Kr. Myślenice	Kr.	
V	Stróże	335		Tarnów — Stróże — Krynica	L	76—36		Kr. Gorlice	Kr.	F
Ag. 3	Struga	344		Warszawa Praga—Radzymin	C	47—37		Wr. Warszawa	Wr.	
V	Strumień	143		Pawłowice śl.—Chybie	C	73—20		śl. Bielsko	Kt.	
V	Strusów	864		Tarnopol—Kopyczyńce	L	79—69		Tr. Trembowla	Lw.	
Ag. 3	Strużki	377		Osiek k. Sandomierza	L	67—39		Kl. Sandomierz	Lb.	Urzędowanie jednorazowe od 8—15 g.
Ag. 3	Stryhańce	782		Jezupol, Halicz — Stanisławów	L	83—65		St. Tłumacz	Lw.	
II	<b>Stryj, Urząd telefoniczno - telegraficzny (ul. Krasińskiego 3)</b>				N	80—57		St. Stryj	Lw.	
II	<u>Stryj 1</u> (ul. Krasińskiego 3)	633		Lwów — Stryj — Ławoczne		80—57		St Stryj	Lw.	

Klasa, stopień i rodzaj jednostki eksploatacyjnej	N A Z W A urzędu, agencji, oddziału, pośrednictwa lub stacji kolejowej	Numer pola paczkowego	Strefa paczkowa	Punkt wymiany i odcinek kolejowy	Godziny służbowe w dziale teleko- munikacyjnym	Numer sytuacyjny pola dla telefonu	Strefa telefoniczna	Województwo i Starostwo	Dyrekcja Okręgu P. i T.	U w a g i
1	2	3	4	5	6	7	8	9	10	11
IV	Stryj 2 (dw. kol.)	633		Lwów — Stryj — Ła- woczne	L	80—57		St. Stryj	Lw.	F, wyłącznie nadawczy
Ag. 2	Strykowo n. Miążką	17		Poznań — Wolsztyn	L	47—06		Pz. Poznań	Pz.	
st. k.	Stryków			Zielkowice — Zgierz	F			Łd. Brzeziny		
V	Stryków k. Łodzi	209		Łódź — Łowicz	L	52—26		Łd. Brzeziny	Wr.	
Ag. 2	Stryszów	220		Kraków — Sucha	L	74—26		Kr. Wadowice	Kr.	F
IV	Strzałkowo	64		Kutno — Strzałkowo — Pcznań	C	47—14		Pz. Września	Pz.	tg. L
V	Strzegowo	273		Mława 1	L	41—31		Wr. Mława	Wr.	tf. od 8 do 18 g.
pośred.	Strzelce			Maksymiljanowo	L/2	37—16		Pz. Bydgoszcz	Bd.	
pośred.	Strzelce Dolne			Fordon	L/2	37—17		Pz. Bydgoszcz	Bd.	
Ag. 2	Strzelce k. Kutna	206		Strzelce st. k., Kutno — Płock — Radziwie	L	47—25		Wr. Kutno	Wr.	
st. k.	Strzelce Kujawskie			Kutno — Płock — Ra- dziwie	F			Wr. Kutno		
Ag. 3	Strzelce Wielkie	311		Słotwina k. Brześcia, Kraków — Tarnów		72—33		Kr. Brzesko	Kr.	
Ag. 1	Strzeliska Nowe	701		Bóbrka, Lwów — Cho- dorów	L	77—61		Lw. Bóbrka	Lw.	
Ag. 2	Strzelewo	79		Bydgoszcz — Nakło	L	37—15		Pz. Bydgoszcz	Bd.	
III	Strzelno	104		Inowrocław — Krusz- wica — Mogilno	N/2	43—17		Pz. Mogilno	Pz.	tg. L
pośred.	Strzelno k. Pucka			Łębcz	L/2	19—19		Pm. Morski	Bd.	
IV	Strzemieszycy	193		Częstochowa — Maczki	L	69—24		Kl. Będzin	Kr.	
st. k.	Strzemieszycy Północ- ne			Kielce — Maczki	F			Kl. Będzin		
st. k.	Strzemieszycy Połud- niowe			Ząbkowice — Maczki	F			Kl. Będzin		
Ag. 2	Strzepcz	91		Luzino	L	23—17		Pm. Morski	Bd.	
V	Strzybnica	168		Tarnowskie Góry — Strzybnica	L	67—21		śl. Tarnowskie Góry	Kt.	
pośred.	Strzydzewiec			Witaszyce	L/2	51—13		Pz. Jarocin	Pz.	

Klasa, stopień i rodzaj jednostki eksploatacyjnej	N A Z W A urzędu, agencji, oddziału, pośrednictwa lub stacji kolejowej	Numer pola paczkowego	Strefa paczkowa	Punkt wymiany i odcinek kolejowy	Godziny służbowe w dziale teleko- munikacyjnym	Numer sytuacyjny pola dla telefonu	Strefa telefoniczna	Województwo i Starostwo	Dyrekcja Okręgu P. i T.	U w a g i
1	2	3	4	5	6	7	8	9	10	11
pośred.	Strzyłok			Lubliniec	L/2	65—20		śl. Lubliniec	Kt.	
Ag. 1	Strzyżki	514		Sambor — Sianki	L	80—50		Lw. Turka	Lw.	
st. k.	Strzyżki Topolnica			Sambor — Sianki	F			Lw. Turka		
Ag. 2	Strzyżew k. Ostrowa wielkopolskiego	88		Ostrzeszów	L	55—15		Pz. Ostrów	Pz.	
pośred.	Strzyżewo Paczkowe			Jastrzębowo	L	44—14		Pz. Gniezno	Pz.	
IV	Strzyżów n. Wiśłokiem	404		Rzeszów — Jasło	C	74—42		Lw. Rzeszów	Lw.	F
Ag. 2	Stubno	511		Medyka, Przemyśl — Lwów		74—50		Lw. Przemyśl	Lw.	
Ag. 3	Stuposiany	485		Lutowiska	L	81—48		Lw. Lesko	Lw.	
Ag. 3	Stydyń Wielki	896		Stepań, Zdołbunów — Sarny	L	60—72		Wł. Kostopol	Lb.	Urządowanie jedenrazowe od 8—15 g.
pośred.	Studzionka			Pawłowice k. Żorów	L/2	73—20		śl. Pszczyna	Kt.	
st. k.	Styków			Skarżysko-Kamienna — Sobów	F			Kl. Hża		
V	Subkowy	149		Laskowice — Tczew	L	28—21		Pm. Tczew	Bd.	tf. tg. od 7—20 g.
st. k.	Sucha			Żywiec — Chabówka	F			Kr. Żywiec		
pośred.	Sucha			Dobieszczyzna	L/2	50—13		Pz. Jarocin	Pz.	
pośred.	Sucha Góra			Radzionków 1	L/2	68—21		śl. Tarnowskie Góry	Kt.	
Ag. 3	Sucha na Pomorzu	78		Bruchniewo st. k., Te- respol — Więcbork	L	35—16		Pm. Świecie	Bd.	
IV	Sucha k. Żywca	220		Kraków — Sucha	C	75—26		Kr. Żywiec	Kr.	tg. L
Ag. 3	Suchatówka	127		Toruń — Inowrocław	L	40—19		Pz. Inowrocław	Pz.	
Ag. 3	Suchcice	211		Bełchatów	L	57—25		Łd. Piotrków	Wr.	
V	Suchedniów	327		Skarżysko-Kamienna — Kielce	C	61—35		Kl. Kielce	Kr.	F
pośred.	Suchobrzeźnica			Skórcz	L/2	31—19		Pm. Starogard	Bd.	
Ag. 3	Suchopol	614		Szereszów, Brześć n. Bug. — Baranowicze	L	43—57		Pl. Pruzana	Wł.	
Ag. 2	Suchostaw	906		Kopczyńce	L	81—71		Tr. Kopczyńce	Lw.	

Klasa, stopień i rodzaj jednostki eksploatacyjnej	N A Z W A urzędu, agencji, oddziału, pośrednictwa lub stacji kolejowej	Numer pola paczkowego	Strefa paczkowa	Punkt wymiany i odcinek kolejowy	Godziny służbowe w dziale teleko- munikacyjnym	Numer sytuacyjny pola dla telefonu	Strefa telefoniczna	Województwo i Starostwo	Dyrekcja Okręgu P. i T.	U w a g i
1	2	3	4	5	6	7	8	9	10	11
V	Suchowola	490		Dąbrowa k. Grodna	L	33—50		Bł. Sokółka	Wr.	
pośred.	Suchowola k. Lwowa			Mszana k. Lwowa				Lw. Gródek Jagielloński	Lw.	
pośred.	Suchożebry			Siedlce 1				Lb. Siedlce	Wr.	
Ag. 1	Suchylas	24		Poznań 3	L	45—08		Pz. Poznań	Pz.	
Ag. 3	Sudarwa	672		Wilno 1	L	19—62		Wl. Wilno-Troki	Wl.	
V	Sulejów	236		Piotrków — Sulejów	C	58—28		Łd. Piotrków	Wr.	
Ag. 1	Sulejówek	345		Warszawa — Siedlce	N	48—37		Wr. Warszawa	Wr.	rozmównica w/g C
Ag. 1	Sulęcinek	49		Jarocin — Poznań	L	49—11		Pz. Środa	Pz.	
Ag. 1	Sulęczyno	74		Kartuzy	L	26—15		Pm. Kartuzy	Bd.	
Ag. 3	Sulisławice	377		Łoniów, Skarżysko- Kam. — Rozwadów	L	66—39		Kl. Sandomierz	Lb.	
Ag. 1	Sulmierzyce k. Odola- nowa	52		Odolanów	L	54—12		Pz. Krotoszyn	Pz.	
Ag. 1	Sulmierzyce k. Radom- ska	188		Brzeźnica k. Radom- ska, Koluszki — Czę- stochowa	C	59—23		Łd. Radomsko	Kr.	
Ag. 1	Sułkowice	244		Kalwarja Zembrzydow- ska 2, Kraków — Su- cha	L	74—27		Kr. Myślenice	Kr.	
Ag. 2	Sułoszowa	242		Olkusz	L	70—27		Kl. Olkusz	Kr.	Urzędowa- nie jedno- razowe od 8—15 g.
st. k.	Sumina			Rybnik — Sumina	F*			śl. Rybnik		
Ag. 1	Supraśl	521		Białystok 1	L	37—52		Bł. Białystok	Wr.	Urzędowa- nie jedno- razowe od 8—15 g.
Ag. 2	Suraż	494		Łapy	L	40—49		Bł. Białystok	Wr.	
Ag. 3	Surhów	534		Krasnystaw, Rejowiec— Rawa Ruska	L	62—52		Lb. Krasnystaw	Lb.	
st. k.	Surochów			Jarosław—Rawa Ruska	F			Lw. Jarosław		
st. k.	Susiec			Zawada—Rawa Ruska	F			Lb. Biłgoraj		
Ag. 3	Suszczyn	864		Proszowa, Tarnopol — Kopyczyńce	L	78—70		Tr. Tarnopol	Lw.	
Ag. 3	Suszec	143		Żory, Orzesze — Pa- włowice śląskie — Rybnik	L	72—20		śl. Pszczyna	Kt.	

Klasa, stopień i rodzaj jednostki eksploatacyjnej	N A Z W A urzędu, agencji, oddziału, pośrednictwa lub stacji kolejowej	Numer pola paczkowego	Strefa paczkowa	Punkt wymiany i odcinek kolejowy	Godziny służbowe w dziale teleko- munikacyjnym	Numer sytuacyjny pola dla telefonu	Strefa telefoniczna	Województwo i Starostwo	Dyrekcja Okręgu P. i T.	U w a g i
1	2	3	4	5	6	7	8	9	10	11
III	<u>Suwałki</u>	487		Grodno — Suwałki	N	27—49		Bł. Suwałki	Wr.	F*
Ag. 3	Sużany	749		Niemenczyn n. Wilją	L	17—65		Wl. Wilno-Troki	Wl.	
Ag. 2	Swadzim	24		Poznań 3	L	45—07		Pz. Poznań	Pz.	
Ag. 2	Swarożyn	149		Tczew — Starogard	L	28—21		Pm. Tczew	Bd.	
Ag. 3	Swarzewo	146		Puck — Hel	L	20—19		Pm. Morski	Bd.	
IV	Swarzędz	34		Września — Poznań	C	45—09		Pz. Poznań	Pz.	tg. 8—13, i 15—19 g.
Ag. 3	Swojatyce	884		Pogorzelce k. Baranowicz, Baranowicze — Stołpce	L	37—72		Nw. Baranowicze	Wl.	
Ag. 3	Swornegacie	56		Chojnice 1	L	30—13		Fm. Chojnice	Bd.	
Ag. 3	Swory	499		Biała Podlaska	L	50—49		Lb. Biała Podlaska	Wr.	
Ag. 1	Swoszowice	243		Kraków — Sucha	L	72—28		Kr. Kraków	Kr.	F
pośred.	Sylczno			Lipusz	L/2	26—15		Pm. Kartuzy	Bd.	
V	Synowódzko Wyżne	604		Stryj — Ławoczne	C	82—55		St. Stryj	Lw.	F
Ag. 2	Sypniewo k. Ostrołęki	341		Zabiele Wielkie st. k., Ostrołęka—Chorzele	L	40—38		Wr. Maków Mazowiecki	Wr.	
Ag. 1	Sypniewo k. Więcborka	42		Więcbork — Dorotowo	L	35—12		Pm. Sępólno	Bd.	
pośred.	Syrynia			Wodzisław k. Rybnika	L/2	72—17		Śl. Rybnik	Kt.	
Ag. 2	Szack	591		Luboml, Rejowiec—Kowel	L	56—56		Wl. Luboml	Lb.	
V	Szadek	162		Zduńska Wola	C	54—22		Łd. Sieradz	Wr.	
pośred.	Szadkowice			Opoczno	L/2	57—30		Kl. Opoczno	Lb.	
Ag. 3	Szafarnia	201		Małe Bałówki, Brodnica — Radomno	L	36—26		Pm. Brodnica	Bd.	
Ag. 3	Szaflary	269		Chabówka — Zakopane		79—29		Kr. Nowy Targ	Kr.	
IV	Szamocin	31		Gołańcz — Chodzież	C	39—10		Pz. Chodzież	Pz.	tg. L
III	<u>Szamotoły</u>	15		Poznań — Drawski Młyn	N	43—06		Pz. Szamotoły	Pz.	tg. C
pośred.	Szare k. Żywca			Milówka				Kr. Żywiec	Kr.	

Klasa, stopień i rodzaj jednostki eksploatacyjnej	N A Z W A urzędu, agencji, oddziału, pośrednictwa lub stacji kolejowej	Numer pola paczkowego	Strefa paczkowa	Punkt wymiany i odcinek kolejowy	Godziny służbowe w dziale teleko- munikacyjnym	Numer sytuacyjny pola dla telefonu	Strefa telefoniczna	Województwo i Starostwo	Dyrekcja Okręgu P. i T.	U w a g i
1	2	3	4	5	6	7	8	9	10	11
V	Szarkowszczyzna	995		Woropajewo — Druja	L	12—77		Wl. Dżisna	Wl.	tf. tg. od 8 — 17 g.
Ag. 2	Szastarka	447		Lublin — Rozwadów	L	63—45		Lb. Janów	Lb.	F, urządowanie jednorazowe od 8 — 15 g.
IV	Szczakowa	194		Maczki — Trzebinia	N	70—24		Kr. Chrzanów	Kr.	F*
Ag. 3	Szczawne	430		Zagórz — Łupków	L	79—44		Lw. Sanok	Lw.	
st. k.	Szczawne Kulaszne			Zagórz — Łupków	F			Lw. Sanok		
V	Szczawnica	292		Stary Sącz	L/BC	79—32		Kr. Nowy Targ	Kr.	
Ag. 3	Szczaworyż	331		Busko-Zdrój — Stop- nica		68—35		Kl. Stopnica	Kr.	Jednorazowe urządowanie od g. 8—15-ej
IV	Szczebrzeszyn	506		Rejowiec—Rawa Ruska	C	65—50		Lb. Zamość	Lb.	F
pośred.	Szczejkowice			Czerwionka	L/2	71—20		śl. Rybnik	Kt.	
IV	Szczekociny	240		Sędziszów k. Jędrzejo- wa	C	66—28		Kl. Włoszczowa	Kr.	tg L
Ag. 2	Szczepanowo k. Barcina	81		Barcin, Inowrocław — Damasławek	L	41—15		Pz. Mogilno	Pz.	
Ag. 3	Szczepankowo k. Lubawy	224		Lubawa	L	34—28		Pm. Lubawa	Bd.	
pośred.	Szczepankowo k. Szamotuł			Ostroróg	L/2	43—06		Pz. Szamotuły	Pz.	
Ag. 2	Szczepanów k. Brzeska	311		Słotwina k. Brzeska	L	73—33		Kr. Brzesko	Kr.	
Ag. 2	Szczerczewo	615		Tewle, Brześć n. Bug.— Baranowicze	L	45—57		Pł. Pruzana	Wl.	
V	Szczerców	188		Łask	L	58—23		Łd. Łask	Wr.	
st. k.	Szczerczec			Lwów — Stryj	F			Lw. Lwów		
V	Szczerczec k. Lwowa	631		Lwów — Stryj	L	76—57		Lw. Lwów	Lw.	
Ag. 3	Szczerczec k. Niemirowa	568		Niemirów, Jarosław — Rawa Ruska	L	71—54		Lw. Rawa Ru- ska	Lw.	
pośred.	Szczodrowo			Skarszewy	L/2	27—19		Pm. Kościerzyna	Bd.	
Ag. 3	Szczorse	840		Nowogródek, Nowojel- nia — Lubcza nad Niemnem	L	31—70		Nw. Nowogró- dek	Wl.	jednorazowe urządowanie od g. 8—15-ej
V	Szczucin k. Tarnowa	355		Tarnów — Szczucin	C	69—37		Kr. Dąbrowa	Kr.	tg. L



Klasa, stopień i rodzaj jednostki eksploatacyjnej	N A Z W A urzędu, agencji, oddziału, pośrednictwa lub stacji kolejowej	Numer pola paczkowego	Strefa paczkowa	Punkt wymiany i odcinek kolejowy	Godziny służbowe w dziale teleko- munikacyjnym	Numer sytuacyjny pola dla telefonu	Strefa telefoniczna	Województwo i Starostwo	Dyrekcja Okręgu P. i T.	U w a g i
1	2	3	4	5	6	7	8	9	10	11
IV	Szczuczyn białostocki	407		Grajewo — Łomża	C	33—44		Bl. Szczuczyn	Wr.	tł. tć. od 7—22 g.
IV	<u>Szczuczyn Nowogródz- ki</u>	697		Różanka n. Niemnem st. k., Mosty—Lida	N/2	32—61		Nw. Szczuczyn	Wl.	
Ag. 2	Szczuka	201		Brodnica n. Drwęca	L	37—26		Pm. Brodnica	Bd.	
Ag. 1	Szczurowa	310		Słotwina k. Brzeska, Kraków — Tarnów	L	71—33		Kr. Brzesko	Kr.	
Ag. 2	Szczurowice	775		Leszniów, Lwów—Bro- dy	L	69—65		Tr. Radziechów	Lw.	
Ag. 3	Szczutowo	203		Szczutowo st. k., Sierpc — Rypin	L	41—26		Wr. Rypin	Wr.	
V	Szczygłowice	142		Rybnik — Gieraltowice	C	70—19		śl. Rybnik	Kt.	
Ag. 2	Szczyrk	172		Łodygowice, Dziedzi- ce — Żywiec	L	75—22		Kr. Biała	Kr.	
Ag. 3	Szczyrzyc k. Limano- wy	267		Dobra k. Limanowy, Chabówka — Nowy Sącz		75—30		Kr. Limanowa	Kr.	
Ag. 3	Szelejewo	37		Koźmin — Gostyń	L	51—10		Pz. Gostyń	Fz.	
pośred.	Szelejewo k. Gąsawy			Gąsawa	L/2	42—14		Pz. Żnin	Pz.	
Ag. 2	Szelków Nowy	341		Maków Mazowiecki, Pasięki st. k., Tłuszcz — Ostrołęka	L	41—37		Wr. Maków Mazowiecki	Wr.	Jednorazo- we urzędo- wanie od 8 do 15 g.
Ag. 3	Szemborowo	64		Otoczna st. k., Kutno— Września	L	45—14		Pz. Września	Pz.	
Ag. 3	Szembruk	175		Gardeja — Łasin	L	33—23		Pm. Grudziądz	Bd.	
Ag. 3	Szemetowszczyzna	875		Konstantynów k. Świę- cian, Łyntupy — Ko- bylnik	L	18—72		Wl. Święciany	Wl.	
Ag. 3	Szemud	94		Wejherowo	L	23—18		Pm. Morski	Bd.	
V	Szepietowo	436		Małkinia — Białystok	C	41—46		Bl. Wysokie Mazowieckie	Wr.	F
Ag. 1	Szeroka	143		Żory, Orzesze — Pa- włowice śl.—Rybnik	L	72—19		śl. Pszczyna	Kt.	
V	Szereszów	615		Prużana, Brześć n. B.— Baranowice	L	44—58		Pl. Pruzana	Wl.	
Ag. 3	Szerzyny	353		Biecz, Stróże — Jasło		75—38		Kr. Jasło	Kr.	

Klasa, stopień i rodzaj jednostki eksploatacyjnej	N A Z W A urzędu, agencji, oddziału, pośrednictwa lub stacji kolejowej	Numer pola paczkowego	Strefa paczkowa	Punkt wymiany i odcinek kolejowy	Godziny służbowe w dziale teleko- munikacyjnym	Numer sytuacyjny pola dla telefonu	Strefa telefoniczna	Województwo i Starostwo	Dyrekcja Okregu P. i T.	U w a g i
1	2	3	4	5	6	7	8	9	10	11
Ag. 3	Szkaradowo	39		Jutrosin, Kobylin—Ra- wicz	L	54—09		Pz. Rawicz	Pz.	
pośred.	Szkłanna Huta k. Cek- cyna			Małe Gacno	L/2	33—17		Pm. Tuchola	Bd.	
Ag. 2	Szkło	569		Starzysko Szkło st. k., Lwów — Jaworów	L	73—54		Lw. Jaworów	Lw.	
Ag. 2	Szlachcin	49		Środa	L	48—11		Pz. Środa	Pz.	
Ag. 2	Szlachta	98		Laskowice—Szlachta— Czersk	L	31—17		Pm. Starogard	Bd.	
pośred.	Szłaga			Skórcz	L/2	31—19		Pm. Starogard	Bd.	
st. k.	Szmańkowczyki			Wygnanka — Iwanie Puste	F			Tr. Czortków		
Ag. 3	Szoldry	26		Jarocin — Czemiń	L	48—08		Pz. Śrem	Pz.	
Ag. 2	Szonowo Szlacheckie	176		Jabłonowo Pom. — Zawdzka Wola	L	34—24		Pm. Grudziądz	Bd.	
III	Szopienice	193		Katowice — Mysłowice	N	69—23		Śl. Katowice	Kt.	telegraf i rozmównica w/g „C“
st. k.	Szopienice Południowe			Mysłowice — Katowice	F			Śl. Katowice		
Ag. 1	Szreńsk	253		Mława 1	L	40—30		Wr. Mława	Wr.	
Ag. 2	Sztabin	490		Kamienna-Nowa st. k., Grodno — Suwałki	L	32—50		Bl. Augustów	Wr.	jednorazowe urzędowanie od 8—15 g.
IV	Szubin	60		Bydgoszcz — Szubin — Keynia	C	39—14		Pz. Szubin	Pz.	F
Ag. 3	Szudziałowo	551		Sokółka, Białystok — Grodno	L	36—54		Bl. Sokółka	Wr.	
Ag. 3	Szumlany k. Podhajec	741		Litwinów, Lwów—Pod- hajce		80—64		Tr. Podhajce	Lw.	
Ag. 2	Szumowo	411		Zambrów	L	40—43		Bl. Łomża	Wr.	
V	Szumsk k. Krzemieńca	942		Krzemieniec 1, Krze- mieniec — Dubno	C	70—73		Wl. Krzemieniec	Lb.	
Ag. 3	Szumsk k. Wilna	751		Szumsk st. k., Wilno — Mołodeczno	L	21—66		Wl. Wilno-Troki	Wl.	jednorazowe urzędowanie od 8—15 g.
Ag. 3	Szwarcenowo	200		Krotoszyny Pomorskie, Jabłonowo Pom. — Jamielnik	L	34—25		Pm. Lubawa	Bd.	

Klasa, stopień i rodzaj jednostki eksploatacyjnej	N A Z W A urzędu, agencji, oddziału, pośrednictwa lub stacji kolejowej	Numer pola paczkowego	Strefa paczkowa	Punkt wymiany i odcinek kolejowy	Godziny służbowe w dziale telekomunikacyjnym	Numer sytuacyjny pola dla telefonu	Strefa telefoniczna	Województwo i Starostwo	Dyrekcja Okręgu P. i T.	U w a g i
1	2	3	4	5	6	7	8	9	10	11
Ag. 3  IV	Szydłowice k. Wołkowyska  Szydłowiec k. Radomia	611  326		Mścibów, Czeremcha — Wołkowysk  Deblin — Skarżysko-Kamienna	L  L	37—58  59—35		Bl. Wołkowysk  Kl. Końskie	Wl.  Lb.	
Ag. 1	Szydłów	330		Potok Wąski st. k., Jędrzejów — Rytwiary	L	66—36		Kl. Stopnica	Kr.	
Ag. 2	Szymanowice n. Prosną	66		Dobieszczyzna, Żerków, Gniezno — Jarocin	L	50—14		Łd. Konin	Wr.	
Ag. 1	Szymanów	277		Warszawa — Łowicz	L	49—32		Wr. Sochaczew	Wr.	
Ag. 3	Szymbark k. Gorlic	359		Gorlice, Stróże — Jasło, Zagórzany—Gorlice		77—37		Kr. Gorlice	Kr.	
Ag. 2	Szymbark k. Kartuz	96		Wieżycza st. k., Kościerzyna — Kartuzy	L	26—17		Pm. Kartuzy	Bd.	
Ag. 3	Szynwałd k. Łasina	175		Wydrzno st. k., Gardcja — Łasin	L	33—23		Pm. Grudziądz	Bd.	
Ag. 3  pośred.	Szynwałd k. Tarnowa  Szynych	357		Tarnów 2  Grudziądz 2		73—37  L/2 35—21		Kr. Tarnów  Pm. Chełmno	Kr.  Bd.	
Ag. 2	Szypliszki	487		Suwałki	L	26—49		Bl. Suwałki	Wr.	



Klasa, stopień i rodzaj jednostki eksploatacyjnej	N A Z W A urzędu, agencji, oddziału, pośrednictwa lub stacji kolejowej	Numer pola paczkowego	Strefa paczkowa	Punkt wymiany i odcinek kolejowy	Godziny służbowe w dziale teleko- munikacyjnym	Numer sytuacyjny pola dla telefonu	Strefa telefoniczna	Województwo i Starostwo	Dyrekcja Okręgu P. i T.	U w a g i
1	2	3	4	5	6	7	8	9	10	11
	<b>Ś.</b>									
Ag. 3	Śledzianów	438		Drohiczyn n. Bugiem	L	45—46		Bł. Bielsk	Wr.	
Ag. 2	Ślemień	220		Żywiec 1		75—25		Kr. Żywiec	Kr.	Jednorazowe urzędowanie od 8—15 g.
pośred.	Ślepuchowo			Oborniki	L/2	44—07		Pz. Oborniki	Pz.	
V	Ślesin k. Konina	106		Konin	C	46—18		Łd. Konin	Wr.	tg. L
Ag. 1	Ślesin k. Nakła n. No- tecją	59		Ślesin st. k., Byd- goszcz — Nakło	L	37—14		Pz. Bydgoszcz	Bd.	
V	Śliwice	98		Śliwice Wielkie st. k., Laskowice—Szlachta	L	31—17		Pm. Tuchola	Bd.	
pośred.	Śmidyń Soroczy			Maciejów	L/2	58—60		Wł. Kowel	Lb.	
III	Śmigiel	19		Bojanowo Stare — Ra- koniewice	C	50—05		Pz. Kościan	Pz.	tg. L
Ag. 2	Śmiłowice	181		Włocławek	L	45—23		Wr. Włocławek	Wr.	
Ag. 3	Śmiłowo	30		Kaczory, Nakło — Ka- czory	L	37—09		Pz. Chodzież	Bd.	
pośred.	Śmiłowo leśniczówka			Śmiłowo	L/2	37—09		Pz. Chodzież	Bd.	
V	Śniadowo	410		Łapy — Ostrołęka	L	39—43		Bł. Łomża	Wr.	
III	<u>Śniatyn</u>	869		Załużce, Kołomyja — Załużce	C	89—70		St. Śniatyn	Lw.	
st. k.	Śniatyn Załużce			Kołomyja — Śniatyn Załużce	F			St. Śniatyn		
Ag. 3	Śnietnica	336		Grybów, Stróże — No- wy Sącz		78—35		Kr. Gorlice	Kr.	
III	<u>Śrem</u>	36		Jarocin — Czemiń	N	49—09		Pz. Śrem	Pz.	tg. C
III	<u>Środa</u>	43		Ostrów Wlkp. — Po- znań	N	47—11		Pz. Środa	Pz.	tg. C
Ag. 2	Śródka	8		Chrzypsko st. k., Sza- motuły—Międzychód	L	43—04		Pz. Międzychód	Pz.	
pośred.	Świątkowa Wielka			Krempna				Kr. Jasło	Kr.	
Ag. 1	Świątniki Górne	265		Kraków 2	L	73—29		Kr. Kraków	Kr.	
Ag. 3	Świątniki k. Sandomie- rza	376		Samborzec, Skarżysko- Kamienna — Tarno- brzeg		65—40		l.l. Sandomierz	Lb.	

Klasa, stopień i rodzaj jednostki eksploatacyjnej	N A Z W A urzędu, agencji, oddziału, pośrednictwa lub stacji kolejowej	Numer pola paczkowego	Strefa paczkowa	Punkt wymiany i odcinek kolejowy	Godziny służbowe w dziale teleko- munikacyjnym	Numer sytuacyjny pola dla telefonu	Strefa telefoniczna	Województwo i Starostwo	Dyrekcja Okręgu P. i T.	U w a g i
1	2	3	4	5	6	7	8	9	10	11
Ag. 3	Świątniki n. Wartą	25		Kórnik	L	47—08		Pz. Śrem	Pz.	
Ag. 2	Świba	90		Podzamcze — Kępno	L	58—16		Pz. Kępno	Pz.	
Ag. 1	Świder	345		Warszawa — Dąblin	N	49—38		Wr. Warszawa	Wr.	rozmównica w/g. C
Ag. 3	Świdnik k. Lublina	474		Lublin — Rejowiec	L	59—48		Lb. Lublin	Lb.	F
pośred.	Świdniki n. Stochodem			Hołoby	L/2	60—65		Wł. Kowel	Lb.	
pośred.	Świechocin			Silna k. Zbąszynia	L/2	44—01		Pz. Międzychód	Pz.	
Ag. 2	Świecie n. Osą	176		Buk Pomorski st. k., Jabłonowo—Zawdzka Wola	L	35—23		Pm. Grudziądz	Bd.	
III	<u>Świecie n. Wisłą</u>	124		Terespol — Świecie	N/2	35—19		Pm. Świecie	Bd.	
Ag. 3	Świedziebnia	202		Rypin	L	38—26		Wr. Rypin	Wr.	
Ag. 1	Świekatowo	100		Szewno st. k., Tere- spol — Pruszcz Ba- gienica	L	35—17		Pm. Świecie	Bd.	
pośred.	Świerchowa			Osiek k. Żmigrodu				Kr. Jasło	Kr.	
Ag. 2	Świercze	296		Warszawa—Działdowo	L	43—34		Wr. Pułtusk	Wr.	ff. od 8—15 g.
Ag. 2	Świerczynki	126		Pigża st. k., Toruń — Unisław	L	38—20		Pm. Toruń	Bd.	
V	Świerkianiec	169		Tarnowskie Góry, Ka- towice — Lubliniec	L	68—22		Śl. Tarnowskie Góry	Kt.	
Ag. 3	Świerklany Górne	143		Rybnik 1, Katowice — Sumina	L	72—19		Śl. Rybnik	Kt.	
Ag. 3	Świerze Górne	371		Kozienice, Kozienice — Bąkowiec	L	54—39		Kl. Kozienice	Lb.	
Ag. 2	Świerze	592		Dorohusk, Rejowiec — Kowel	L	59—55		Lb. Chełm	Lb.	
Ag. 2	Świerzeń Nowy	923		Stołpce 2	L	33—74		Nw. Stołpce	Wł.	
Ag. 3	Święcany k. Biecza	358		Biecz, Stróże — Jasło		75—38		Kr. Jasło	Kr.	
III	<u>Święciany wileńskie</u>	832		Nowo Święciany—Lyn- tupy	C	15—69		Wł. Święciany	Wł.	ff. tg od 7—22 g.
Ag. 3	Święciechowa	19		Leszno 1	L	51—05		Pz. Leszno	Pz.	
Ag. 2	Święta Wola	805		Iwacewicz — Tele- chany	L	44—68		Pl. Kosów	Wł.	

Klasa, stopień i rodzaj jednostki eksploatacyjnej	N A Z W A urzędu, agencji, oddziału, pośrednictwa lub stacji kolejowej	Numer pola paczkowego	Strefa paczkowa	Punkt wymiany i odcinek kolejowy	Godziny służbowe w dziale teleko- munikacyjnym	Numer sytuacyjny pola dla telefonu	Strefa telefoniczna	Województwo i Starostwo	Dyrekcja Okręgu P. i T.	U w a g i
1	2	3	4	5	6	7	8	9	10	11
III	Świętochłowice 1	169		Katowice 1, Katowice— Hindenburg	L	69—21		Śl. Świętochło- wice	Kt.	tf. od 8—18 g.
Ag. 1	Świętochłowice 2	169		Świętochłowice 1	L	69—21		Śl. Świętochło- wice	Kt.	
Ag. 3	Święty Stanisław	745		Chlebczyn, Słobódka Leśna st. k., Stanisła- wów — Kołomyja		87—64		St. Kołomyja	Lw.	
pośred.	Świlcza			Mrowla				Lw. Rzeszów	Lw.	
Ag. 2	Świnice Warckie	109		Kwaski st. k., Zduńska Wola—Ponętów	L	50—22		Łd. Turek	Wr.	
Ag. 2	Świniuchy	695		Błudów, Kiverce — Lwów	L	65—62		Wł. Horochów	Lb.	
Ag. 1	Świr	875		Konstantynów k. Świę- cian, Łyntupy — Ko- bylnik	L	18—71		Wł. Święciany	Wł.	
Ag. 2	Świrz	701		Przemysłany, Lwów — Podhajce	L	76—61		Tr. Przemysłany	Lw.	
V	Świsłocz	612		Czeremcha — Wołko- wysk	L	39—57		Bł. Wołkowysk	Wł.	F
pośred.	Świtez-Schronisko			Walówka, Nowojelnia— Nowogródek	L/2	33—69		Nw. Nowogró- dek	Wł.	

Klasa, stopień i rodzaj jednostki eksploatacyjnej	N A Z W A urzędu, agencji, oddziału, pośrednictwa lub stacji kolejowej	Numer pola paczkowego	Strefa paczkowa	Punkt wymiany i odcinek kolejowy	Godziny służbowe w dziale telekomunikacyjnym	Numer sytuacyjny pola dla telefonu	Strefa telefoniczna	Województwo i Starostwo	Dyrekcja Okręgu P. i T.	U w a g i
1	2	3	4	5	6	7	8	9	10	11
	<b>T.</b>									
pośred.	Taboryszki			Turgiele	L/2	23—66		Wl. Wilno—Troki	Wl.	
Ag. 3	Tamanowice	541		Przemysł 1	L	76—51		Lw. Mościska	Lw.	
Ag. 3	Tarnawa Niżna	515		Sokoliki Górskie, Sambor — Sianki		82—49		Lw. Turka	Lw.	
V	Tarczyn k. Warszawy	322		Warszawa—Mogielnica	C	51—35		Wr. Grójec	Wr.	
Ag. 3	Targowagórka	43		Podstolice st. k., Września — Poznań	L	47—12		Pz. Środa	Pz.	
Ag. 3	Targowica	816		Łuck 1, Kiwerce — Łuck	L	66—67		Wl. Dubno	Lb.	
V	Targowiska	405		Jasło — Zagórz	L	77—42		Lw. Krosno	Lw.	
pośred.	Tarkowo			Nowawieś Wielka	L/2	41—17		Pz. Inowrocław	Bd.	
Ag. 1	Tarłów	393		Ożarów k. Opatowa, Skarżysko-Kamienna — Tarnobrzeg	C	62—41		kl. Hża	Lb.	
Ag. 1	Tarnawatka	565		Tomaszów Lubelski, Rejowiec—Rawa Ruska	C	67—53		Lb. Tomaszów	Lb.	
III	<u>Tarnobrzeg</u>	400		Dębica — Rozwadów	C	66—41		Lw. Tarnobrzeg	Lw.	F
V	Tarnogród	479		Biłgoraj, Zwierzyniec — Biłgoraj	C	69—48		Lb. Biłgoraj	Lb.	
II	<span style="border: 1px solid black; padding: 2px;">Tarnopol, Urząd tele- niczno-telegraficzny</span>	—			N	76—69		Tr. Tarnopol	Lw.	
I	<u>Tarnopol</u>	363		Lwów — Tarnopol — Podwołoczyska		76—69		Tr. Tarnopol	Lw.	F*
pośred.	Tarnoruda			Turówka				Tr. Skafat	Lw.	
Ag. 2	Tarnowica Leśna	744		Stanisławów — Delatyn	L	86—63		St. Nadwórna	Lw.	F
pośred.	Tarnowice Stare			Tarnowskie Góry	L/2	67—21		śl. Tarnowskie Góry	Kt.	
Ag. 2	Tarnowiec	332		Jasło — Zagórz		76—40		Kr. Jasło	Kr.	F
pośred.	Tarnowo k. Obornik			Rogoźno Wlkp.	L/2	41—09		Pz. Oborniki	Pz.	
V	Tarnowo Podgórne	24		Poznań 3	L	45—07		Pz. Poznań	Pz.	



Klasa, stopień i rodzaj jednostki eksploatacyjnej	N A Z W A urzędu, agencji, oddziału, pośrednictwa lub stacji kolejowej	Numer pola paczkowego	Strefa paczkowa	Punkt wymiany i odcinek kolejowy	Godziny służbowe w dziale telekomunikacyjnym	Numer sytuacyjny pola dla telefonu	Strefa telefoniczna	Województwo i Starostwo	Dyrekcja Okręgu P. i T.	U w a gi
1	2	3	4	5	6	7	8	9	10	11
Ag. 3	Tarnowska Wola	431		Chmielów, Dębica — Rozwadów		68—41		Lw. Tarnobrzeg	Lw.	
III	<u>Tarnowskie Góry</u>	168		Katowice — Lubliniec	N	67—21		śl. Tarnowskie Góry	Kt.	Rozmównica w/g „C”
II	<span style="border: 1px solid black; padding: 2px;">Tarnów, Urząd telefoniczno-telegraficzny (ul. Marszałka Focha)</span>				N	73—36		Kr. Tarnów	Kr.	
II	<u>Tarnów 1</u> (ul. Marszałka Focha)	333		Kraków — Tarnów — Lwów		73—36		Kr. Tarnów	Kr.	
III	Tarnów 2 (dw. kol.)	333		Kraków — Tarnów — Lwów	L	73—36		Kr. Tarnów	Kr.	F* wyłącznie nadawczy
III	Tarnów 3 (ul. Bernardyńska)	333		Tarnów 1	L	73—36		Kr. Tarnów	Kr.	„
V	Tartaków	659		Sokal	L	66—60		Lw. Sokal	Lw.	
st. k.	Tatarów			Stanisławów — Worochoła	F			St. Nadwórna		
V	Tatarów n. Prutem	703		Stanisławów — Worochoła	L/BC	90—62		St. Nadwórna	Lw	F
II	<u>Tczew 1</u> (ul. Marsz. Piłsudskiego 8 9)	148		Bydgoszcz — Tczew — Gdynia	N	27—22		Pm. Tczew	Bd.	tg. C
III	Tczew 2 (dw. kol.)	148		Bydgoszcz — Tczew — Gdynia	C	27—22		Pm. Tczew	Bd.	F* wyłącznie nadawczy
Ag. 3	Tczów Średni	383		Zwoleń, Deblin—Skarżysko - Kamienna	L	58—39		Kl. Kozienice	Lb.	
st. k.	Teklinów			Koluszki—Częstochowa	F			Łd. Radomsko		
Ag. 3	Telatyn	596		Łaszczów, Hrubieszów — Uhnów	L	67—56		Lb. Tomaszów	Lb.	
V	Telechany	847		Iwacewice — Telechany	L	44—69		Pl. Kosów	Wl.	tt. od 8—18 g.
Ag. 3	Tenczynek	218		Krzeszowice, Trzebinia — Kraków	L	71—26		Kr. Chrzanów	Kr.	
Ag. 3	Terebiezów	973		Horyń st. k., Łuniniec—Sarny	L	51—75		Pl. Stolin	Wl.	Urządowanie jednorazowe od 8—15 g.
st. k.	Teresin			Wygnanka — Iwanie Puste	F			Tr. Borszczów		
IV	Teresink. Sochaczewa	277		Szymanów st. k., Warszawska — Łowicz	N	48—32		Wr. Sochaczew	Wr.	F

Klasa, stopień i rodzaj jednostki eksploatacyjnej	N A Z W A urzędu, agencji, oddziału, pośrednictwa lub stacji kolejowej	Numer pola paczkowego	Strefa paczkowa	Punkt wymiany i odcinek kolejowy	Godziny służbowe w dziale telekomunikacyjnym	Numer sytuacyjny pola dla telefonu	Strefa telefoniczna	Województwo i Starostwo	Dyrekcja Okręgu P. i T.	U w a g i
1	2	3	4	5	6	7	8	9	10	11
V	Terespol n. Bugiem	557		Łuków — Brześć n. Bugiem	L	49—54		Lb. Biała Podlaska	Wr.	F
V	Terespol pomorski	124		Bydgoszcz — Laskowice	L	35—19		Pm. Świecie	Bd.	F
Ag. 3	Tereszpol k. Biłgoraja	507		Biłgoraj — Zwierzyniec	L	66—50		Lb. Zamość	Lb.	
Ag. 2	Tesłuhów	817		Kozin k. Dubna, Lwów—Zdołbunów	L	68—67		Wl. Dubno	Lb.	
Ag. 3	Tewle	616		Brześć n. Bug. — Stołpce	L	46—58		PL Kobryń	Wl.	F, <sup>tf.</sup> od 8 do 15 g.
Ag. 2	Tęgoborze	313		Nowy Sącz 1		76—33		Kr. Nowy Sącz	Kr.	
Ag. 2	Tłuchowo	204		Dobrzyń n. Wisłą, Kutno — Toruń	L	42—26		Wr. Lipno	Wr.	
Ag. 3	Tłukomy	30		Wysoka, Białośliwie — Wysoka	L	37—10		Pz. Wyrzysk	Bd.	
IV	<u>Tłumacz</u>	783		Stanisławów — Czortków, Pałahicze — Tłumacz	C	84—65		St. Tłumacz	Lw.	
Ag. 3	Tłumaczyk	784		Kołomyja	L	87—65		St. Kołomyja	Lw.	
IV	Tłuste	908		Czortków—Zaleszczyki	C	84—71		Tr. Zaleszczyki	Lw.	F
Ag. 3	Tłusteńkie	948		Probużna, Czortków — Kopyczyńce	L	82—73		Tr. Kopyczyńce	Lw.	
IV	Tłuszcz	367		Warszawa — Małkinia	C	46—39		Wr. Radzymin	Wr.	F
Ag. 3	Tokary	133		Dobra k. Turka	L	52—19		Łd. Turek	Wr.	Urządowanie jednorazowe od 8 do 15 g.
Ag. 2	Tomaszgród	1011		Sarny — Ostki	L	56—78		Wl. Sarny	Lb.	
III	<u>Tomaszów Lubelski</u>	566		Beżec st. k., Rejowiec — Rawa Ruska	N	67—53		Lb. Tomaszów	Lb.	
II	<u>Tomaszów Mazowiecki 1</u> (ul. Mościckiego 14/18)	258		Koluszki — Skarżysko-Kamienna	N	56—29		Łd. Brzeziny	Wr.	F*
Ag. 1	Tomaszów Mazowiecki 2 (ul. Spalska 119)	258		Tomaszów Mazowiecki 1, Koluszki—Skarżysko-Kam.	L	56—29		Łd. Brzeziny	Wr.	
Ag. 2	Topolno	101		Pruszcz k. Bydgoszczy	L	36—18		Pm. Świecie	Bd.	
Ag. 1	Toporów	736		Busk k. Lwowa, Lwów—Krasne — Podwołoczyska	L	71—63		Tr. Radziechów	Lw.	

Klasa, stopień i rodzaj jednostki eksploatacyjnej	N A Z W A urzędu, agencji, oddziału, pośrednictwa lub stacji kolejowej	Numer pola paczkowego	Strefa paczkowa	Punkt wymiany i odcinek kolejowy	Godziny służbowe w dziale telekomunikacyjnym	Numer sytuacyjny pola dla telefonu	Strefa telefoniczna	Województwo i Starostwo	Dyrekcja Okręgu P.i.T.	U w a g i
1	2	3	4	5	6	7	8	9	10	11
Ag. 3	Topólka	129		Lubraniec	L	45—20		Wr. Nieszawa	Wr.	
V	Torczyn k. Łucka	732		Łuck 1, Kiwerce—Łuck	L	63—64		Wi. Łuck	Lb.	
Ag. 2	Torskie	867		Czortków—Zaleszczyki	L	85—70		Tr. Zaleszczyki	Lw.	
st. k.	Toruń Miasto			Toruń — Jabłonowo Pomorskie	F			Pm. Toruń (miasto)		
st. k.	Toruń Mokre			Toruń — Jabłonowo Pomorskie	F			Pm. Toruń (miasto)		
st. k.	Toruń Przedmieście			Toruń — Jabłonowo Pomorskie	F*			Pm. Toruń (miasto)		
I	<b>Toruń, Urząd telefoniczno-telegraficzny (Rynek Staromiejski 15)</b>				N	39—20		Pm. Toruń (miasto)	Bd.	
I	<u>Toruń 1</u> (Rynek Staromiejski 15)	126		Warszawa — Toruń — Gdańsk		39—20		Pm. Toruń (miasto)	Bd.	
III	Toruń 2 (dw. kol.)	126		Toruń — Przedmieście, Warszawa—Toruń—Gdańsk	N	39—20		Pm. Toruń (miasto)	Bd.	Wyłącznie nadawczy
oddział	Toruń 2 (ul. Dybowska)	126		Toruń 2	L	39—20		Pm. Toruń (miasto)	Bd.	
IV	Toruń 3 (ul. Kościuszki 53, Mokre)	126		Toruń 1	L	39—20		Pm. Toruń (miasto)	Bd.	
Ag. 1	Touste	946		Grzymałów, Borki Wielkie—Grzymałów	L	79—73		Tr. Skafat	Lw.	
pośred.	Toustobaby			Horożanka				Tr. Podhajce	Lw.	
Ag. 1	Traby	796		Juraciszki st. k., Lida—Mołodeczno	L	26—68		Nw. Wołożyn	Wl.	
Ag. 1	Trawniki	504		Lublin — Rejowiec	C	60—50		Lb. Lublin	Lb.	F, tg. L
Ag. 3	Trąbczyn	85		Zagórów	L	49—15		Łd. Konin	Wr.	
Ag. 3	Trąbki	266		Wieliczka 1		73—30		Kr. Kraków	Kr.	
III	<u>Trembowla</u>	364		Tarnopol — Czortków	C	79—70		Tr. Trembowla	Lw.	F
Ag. 2	Trębaczów	70		Perzów st. k., Kępno—Gęsia Górka	L	59—14		Pz. Kępno	Pz.	
Ag. 2	Trojanów	394		Życzyn, Warszawa — Dęblin	L	54—42		Lb. Garwolin	Wr.	

Klasa, stopień i rodzaj jednostki eksploatacyjnej	N A Z W A urzędu, agencji, oddziału, pośrednictwa lub stacji kolejowej	Numer pola paczkowego	Strefa paczkowa	Punkt wymiany i odcinek kolejowy	Godziny służbowe w dziale teleko- munikacyjnym	Numer sytuacyjny pola dla telefonu	Strefa telefoniczna	Województwo i Starostwo	Dyrekcja Okręgu P. i T.	U w a g i
1	2	3	4	5	6	7	8	9	10	11
st. k.	Trojanówka			Kowel — Sarny	F			Wł. Kowel		
pośred.	Trokiele			Werenów	L/2	27—65		Nw. Lida	Wł.	
V	Troki	673		Landwarów, Wilno — Grodno	C	21—61		Wł. Wilno-Troki	Wł.	
Ag. 3	Troszyn	386		Kurpie st. k., Łapy — Ostrołęka	L	39—41		Bł. Ostrołęka	Wr.	
Ag. 2	Trościaniec	813		Kiwerce, Kowel — Ki- werce — Równe	L	61—68		Wł. Łuck	Lb.	
IV	Truskawiec	573		Drohobycz — Truska- wiec	L/B N/2	80—54		Lw. Drohobycz	Lw.	od 15/5 — 30/6 „C” od 1/7 — 31/8 „N/2” od 1/9 — 30/9 „C” od 1/10 — 14/5 „L”
Ag. 2	Tryńcza	480		Rczwadów—Przeworsk	L	71—47		Lw. Przeworsk	Lw.	
Ag. 3	Tryszczyn	79		Bydgoszcz 1	L	37—16		Pz. Bydgoszcz	Pd.	
st. k.	Trzciana			Tarnów — Rzeszów	F			Kr. Bochnia		
Ag. 3	Trzciana k. Bochni	290		Gdów, Kraków—Wie- liczka	L	74—32		Kr. Bochnia	Kr.	
Ag. 3	Trzciana k. Rzeszo- wa	403		Tarnów — Rzeszów	L	72—42		Lw. Rzeszów	Lw.	
Ag. 2	Trzciannie	463		Mońki st. k., Grajewo — Białystok	L	36—47		Bł. Białystok	Wr.	
Ag. 3	Trzcianica k. Jasła	331		Stróże — Jasło	L	75—39		Zr. Jasło	Kr.	
Ag. 1	Trzcianica k. Kępna	90		Kępno — Rychtal	L	59—15		Pz. Kępno	Pz.	
st. k.	Trzcianica Małopolska			Stróże — Jasło	F			Kr. Jasło		
Ag. 1	Trzebczyk	125		Bağart st. k., Unisław— Chełmno	L	37—19		Pm. Chełmno	Bd.	ff. od 8—13 i od 15—21 g.
Ag. 2	Trzebieszów	441		Szaniawy st. k., Łu- ków — Brześć n. Bug.	L	51—46		Lb. Łu'ów	Wr.	
Ag. 1	Trzebinia 1 (miasto)	218		Trzebinia 2	L	71—25		Kr. Chrzanów	Kr.	wylącznie nadawcze
III	Trzebinia 2 (dw. kol.)	218		Kraków — Zebrzydo- wice	N	71—25		Kr. Chrzanów	Kr.	F* tg. C
st. k.	Trzebinia			Siersza — Trzebinia — Wadowice	F			Kr. Chrzanów		
Ag. 2	Trzeciewiec	101		Bydgoszcz 1	L	36—17		Pz. Byd' szcz	Bd.	
IV	Trzemeszno	63		Inowrocław — Gniezno	C	44—14		Pz. Mogilno	Pz.	

Klasa, stopień i rodzaj jednostki eksploatacyjnej	N A Z W A urzędu, agencji, oddziału, pośrednictwa lub stacji kolejowej	Numer pola paczkowego	Strefa paczkowa	Punkt wymiany i odcinek kolejowy	Godziny służbowe w dziale teleko- munikacyjnym	Numer sytuacyjny pola dla telefonu	Strefa telefoniczna	Województwo i Starostwo	Dyrekcja Okręgu P. i T.	U w a g i
1	2	3	4	5	6	7	8	9	10	11
pośred.	Trzemiętowo			Sicienko, Bydgoszcz — Nakło	L	37—15		Pz. Bydgoszcz	Bd.	
Ag. 3	Trzemzał	83		Trzemeszno	L	44—15		Pz. Mogilno	Pz.	
Ag. 3	Trzęsówka	402		Kolbuszowa, Tarnów — Rzeszów		70—41		Lw. Kolbuszo- wa	Lw.	
Ag. 3	Trzydnik Duży	422		Rzeczycza st. k., Lu- blin — Rozwadów	L	63—44		Lb. Janów	Lb.	
Ag. 2	Tuchla	575		Stryj — Ławoczne	L	84—54		St. Stryj	Lw.	
IV	<u>Tuchola</u>	77		Łaskowice — Tuchola— Chojnice	N/2	33—15		Pm. Tuchola	Bd.	
Ag. 2	Tucholka	575		Skole, Stryj—Ławoczne	L	85—53		St. Stryj	Lw.	
Ag. 2	Tuchorza	5		Wolsztyn — Zbąszyń	L	48—02		Pz. Wolsztyn	Pz.	
V	Tuchów	334		Tarnów — Stróże	L	74—36		Kr. Tarnów	Kr.	
Ag. 2	Tuczna	559		Piszczac, Łuków — Brześć n. Bug.	L	52—53		Lb. Biała Podla- ska	Wr.	
V	Tuczyn	979		Równe woł. 1, Kowel — Zdołbunów	L	63—75		Wl. Równe	Lb.	
Ag. 3	Tulce	35		Gądky, Poznań — Ja- rocin	L	46—09		Pz. Środa	Pz.	
Ag. 3	Tulińskowy	601		Komarno, Lwów—Sam- bor		77—55		Lw. Rudki	Lw.	
Ag. 1	Tuliszków	107		Rychwał k Konina, Kutno — Września	L	49—17		Łd. Konin	Wr.	
pośred.	Tumiłowicze			Dckszyce	L/2	16—80		Wl. Dżisna	Wl.	
st. k.	Tunel			Strzemieszyce—Kielce	F			Kl. Miechów		
pośred.	Tupadła			Łebcz	L/2	19—19		Pm. Morski	Bd.	
Ag. 2	Tur	60		Rynarzewo, Byd- goszcz — Kcynia	L	38—14		Pz. Szubin	Pz.	
pośred.	Turbia			Rozwadów				Lw. Tarnobrzeg	Lw.	
III	<u>Turek</u>	132		Kalisz 1	N/2	50—19		Łd. Turek	Wr.	
Ag. 1	Turew	26		Rogaczewo st. k., Ko- ścian — Gostyń	L	49—08		Pz. Kościan	Pz.	
Ag. 2	Turgiele	752		Jaszuny, Wilno — Lida	L	23—65		Wl. Wilno - Troki	Wl.	Urządowanie jedenorazowe od 8—15 g.

Klasa, stopień i rodzaj jednostki eksploatacyjnej	N A Z W A urzędu, agencji, oddziału, pośrednictwa lub stacji kolejowej	Numer pola paczkowego	Strefa paczkowa	Punkt wymiany i odcinek kolejowy	Godziny służbowe w dziale telekomunikacyjnym	Numer sytuacyjny pola dla telefonu	Strefa telefoniczna	Województwo i Starostwo	Dyrekcja Okręgu P. i T.	U w a g i
1	2	3	4	5	6	7	8	9	10	11
Ag. 3	Turka k. Kołomyji	784		Stanisławów — Kołomyja	L	87—66		St. Kołomyja	Lw.	
III	<u>Turka n. Stryjem</u>	544		Sambor — Sianki	N/2	82—51		Lw. Turka	Lw.	F
Ag. 3	Turkowice	595		Hrubieszów—Łaszczów	L	65—55		Lb. Hrubieszów	Lb.	
V	Turmont	829		Wilno — Turmont	C	08—70		Wl. Brasław	Wl.	F*
Ag. 1	Turobin	477		Krasnystaw, Rejowiec—Zawada	L	64—48		Lb. Krasnystaw	Lb.	tf. od 8—18 g.
Ag. 3	Turopol k. Włodzimierza	656		Turopol st. k., Kowel—Włodzimierz	L	61—60		Wl. Włodzimierz	Lb.	
Ag. 3	Turośl	384		Kolno	L	35—41		Bł. Ostrów Mazowiecka	Wr.	
Ag. 3	Turówka	946		Kaczanówka	L	78—73		Tr. Skałat	Lw.	
pośred.	Tursko			Goluchow	L/2	51—15		Pz. Jarocin	Pz.	
Ag. 3	Turylcze	949		Wołkowce Turylcze st. k., Tarnopol — Iwanię Puste	L	85—74		Tr. Borszczów	Lw.	
Ag. 2	Turyńka	628		Żółkiew, Rawa Ruską — Lwów	L	71—58		Lw. Żółkiew	Lw.	
pośred.	Turze			Rukosin	L/2	27—20		Pm. Tczew	Bd.	
Ag. 1	Turzec	882		Mir, Baranowice — Stołpce	L	32—71		Nw. Stołpce	Wl.	Jednorazowe urzędowanie od 8 do 15 g.
Ag. 1	Turzno	154		Toruń — Kowalewo	C	38—21		Pm. Toruń	Bd.	
V	Turzysk	693		Kowel — Włodzimierz	L	60—61		Wl. Kowel	Lb.	F, tf. od 8—18 g.
pośred.	Tuskowo			Mrocza	L/2	36—14		Pz. Wyrzysk	Bd.	
Ag. 3	Tuszów Narodowy	309		Dębica — Rozwadów		69—34		Kr. Mielec	Kr.	
V	Tuszyn	210		Łódź 1	L/BC	55—26		Łd. Łódź	Wr.	
Ag. 2	Twarda Góra	151		Laskowice — Smętowo	L	32—21		Pm. Świecie	Bd.	
pośred.	Twardów			Witaszyce	L/2	51—13		Pz. Jarocin	Pz.	
pośred.	Twardydół			Zblewo	L/2	30—19		Pm. Starogard	Bd.	
Ag. 3	Twerecz	872		Opsa, Dukszy — Druja	L	12—71		Wl. Święciany	Wl.	tf. od 8—15 g.
IV	Tychy	170		Katowice — Dziedzice	C	71—22		Śl. Pszczyna	Kt.	

Klasa, stopień i rodzaj jednostki eksploatacyjnej	N A Z W A urzędu agencji, oddziału, pośrednictwa lub stacji kolejowej	Numer pola paczkowego	Strefa paczkowa	Punkt wymiany i odcinek kolejowy	Godziny służbowe w dziale telekomunikacyjnym	Numer sytuacyjny pola dla telefonu	Strefa telefoniczna	Województwo i Starostwo	Dyrekcja Okręgu P. i T.	U w a g i
1	2	3	4	5	6	7	8	9	10	11
V	Tyczyn	427		Rzeszów 1	L	73—43		Lw. Rzeszów	Lw.	
V	Tykocin	463		Knyszyn st. k., Białystok — Grajewo	L	37—48		Bł. Wysokie Mazowieckie	Wr.	
pośred.	Tylice			Nowemiasto n. Drwęcą	L/2	35—27		Pm. Lubawa	Bd.	
Ag. 3	Tylicz	336		Krynica Zdrój 1	L	79—36		Kr. Nowy Sącz	Kr.	
Ag. 3	Tylmanowa	292		Stary Sącz	L	78—32		Kr. Nowy Targ	Kr.	
pośred.	Tylnagóra			Koronowo	L/2	36—16		?z. Bydgoszcz	Bd.	
Ag. 1	Tymbark	290		Chabówka — Nowy Sącz	L	75—31		Kr. Limanowa	Kr.	F
Ag. 2	Tymowa	312		Słotwina k. Brzeska, Kraków — Tarnów	L	74—33		Kr. Brzesko	Kr.	
Ag. 1	Tyrawa Wołoska	454		Załuż, Chyrów — Zagórz	L	77—46		Lw. Sanok	Lw.	
V	Tyszowce	596		Tuczapy st. k., Uhnów—Hrubieszów	C	66—55		Lb. Tomaszów	Lb.	
V	Tyśmienica	743		Stanisławów — Czortków	L	84—64		St. Tlumacz	Lw.	F
Ag. 2	Tyśmieniczany	743		Stanisławów — Worochna	L	85—63		St. Stanisławów	Lw.	F

Klasa, stopień i rodzaj jednostki eksploatacyjnej	N A Z W A urzędu, agencji, oddziału, pośrednictwa lub stacji kolejowej	Numer pola paczkowego	Strefa paczkowa	Punkt wymiany i odcinek kolejowy	Godziny służbowe w dziale teleko- munikacyjnym	Numer sytuacyjny pola dla telefonu	Strefa telefoniczna	Województwo i Starostwo	Dyrekcja Okręgu P. i T.	U w a g i
1	2	3	4	5	6	7	8	9	10	11
<b>U.</b>										
Ag. 1	Uchanie	594		Hrubieszów, Zawada — Włodzimierz	C	62—55		Lb. Hrubieszów	Lb.	
Ag. 3	Uchorowo	23		Oborniki	L	43—08		Pz. Oborniki	Pz	
st. k.	Udryck			Łuniniec — Sarny	F			Wl. Sarny		
pośred.	Udrycze			Zamość 1				Lb. Zamość	Lb.	
IV	Uhnów	597		Rawa Ruska — Sokal	L	68—56		Lw. Rawa Ru- ska	Lw.	F
st. k.	Uhrusk			Brześć Centr. — Chełm	F			Lb. Włodawa		
Ag. 2	Uhrynów	626		Sokal	L	66—58		Lw. Sokal	Lw.	
Ag. 3	Uhryńkowce	909		Torskie, Czortków — Zaleszczyki	L	86—71		Tr. Zaleszczyki	Lw.	
Ag. 3	Ujanowice	312		Limanowa, Chabówka— Nowy Sącz		75—33		Kr. Limanowa	Kr.	
V	Ujazd	257		Koluszki — Skarżysko- Kamienna	C	55—29		Łd. Brzeziny	Wr.	F
Ag. 2	Ujsoły	198		Raiczka, Żywiec—Zwar- doń	L	78—23		Kr. Żywiec	Kr.	
V	Ujście	21		Czarnków — Ujście	L	38—08		Pz. Chodzież	Pz.	
V	Ulanów	449		Rudnik n. Sanem, Roz- wadów — Przeworsk	L	67—45		Lw. Nisko	Lw.	
Ag. 3	Ulucz	454		Dydnia, Jasło — Za- górz	L	76—45		Lw. Brzozów	Lw.	
Ag. 3	Ułaszkwce	908		Jagielnica, Czortków— Zaleszczyki	L	84—71		Tr. Czortków	Lw.	
pośred.	Umultowe			Biedrusko	L/2	44—09		Pz. Poznań	Pz.	
IV	Uniejów	160		Turek	L	51—21		Łd. Turek	Wr.	
V	Unisław	125		Bydgoszcz—Unisław— Chełmża	C	37—19		Pm. Chełmno	Bd.	
Ag. 3	Urbanowice	170		Tychy, Katowice — Dziedzice	L	71—22		śl. Pszczyna	Kt.	
Ag. 2	Urle	366		Warszawa — Małkinia	L/BC	45—40		Wr. Radzymin.	Wr.	



Klasa, stopień i rodzaj jednostki eksploatacyjnej	N A Z W A urzędu, agencji, oddziału, pośrednictwa lub stacji kolejowej	Numer pola paczkowego	Strefa paczkowa	Punkt wymiany i odcinek kolejowy	Godziny służbowe w dziale teleko- munikacyjnym	Numer sytuacyjny pola dla telefonu	Strefa telefoniczna	Województwo i Starostwo	Dyrekcja Okręgu P. i T.	U w a g i
1	2	3	4	5	6	7	8	9	10	11
Ag. 3	Urszulin	531		Cyców	L	57—51		Lb. Włodawa	Lb.	ff. od 8 do 15 g.
Ag. 2	Urzędów	422		Kraśnik, Lublin — Rozwadów	L	62—44		Lb. Janów	Lb.	
IV st. k.	Ustroń	144		Goeszów — Wisła	C	75—20		Śl. Cieszyn	Kt.	F
IV	Ustrzyki			Chyrów — Zagórz	F			Lw. Lesko		
IV	Ustrzyki Dolne	484		Chyrów — Zagórz	C	79—47		Lw. Lesko	Lw.	
Ag. 3	Uszew	311		Słotwina k. Brzeska, Kraków — Tarnów		73—33		Kr. Brzesko	Kr.	
Ag. 2	Uściczko	867		Worwolińce st. k., Czortków — Zaleszczyki	L	85—70		Tr. Zaleszczyki	Lw.	
Ag. 3	Uście Biskupie	950		Mielnica n. Dniestrem, Tarnopol — Iwanie Puste	L	86—73		Tr. Borszczów	Lw.	
Ag. 3	Uście Ruskie	360		Gorlice, Stróże — Jasło	L	78—37		Kr. Gorlice	Kr.	
Ag. 2	Uście Solne	310		Bochnia, Kraków — Tarnów	L	71—33		Kr. Bochnia	Kr.	
Ag. 1	Uście Zielone	782		Marjampol k. Halicza, Halicz—Stanisławów	L	82—65		Tr. Buczacz	Lw.	
V	Uściług	624		Zawada — Włodzimierz	C	63—58		Wł. Włodzimierz	Lb.	
Ag. 3	Uwin	735		Radziechów, Lwów — Kiwerce	L	68—64		Tr. Radziechów	Lw.	
Ag. 3	Uzdowo	248		Gralewo	L	36—30		Pm. Działdowo	Bd.	

Klasa, stopień i rodzaj jednostki eksploatacyjnej	N A Z W A urzędu, agencji, oddziału, pośrednictwa lub stacji kolejowej	Numer pola paczkowego	Strefa paczkowa	Punkt wymiany i odcinek kolejowy	Godziny służbowe w dziale teleko- munikacyjnym	Numer sytuacyjny pola dla telefonu	Strefa telefoniczna	Województwo i Starostwo	Dyrekcja Okręgu P. i T.	U w a g i
1	2	3	4	5	6	7	8	9	10	11
	<b>W.</b>									
III	<u>Wadowice</u>	220		Kalwarja Zebrz.—Biel- sko	N/2	74—25		Kr. Wadowice	Kr.	F
Ag. 3	Wadowice Górne	356		Mielec, Dębica — Ro- zwadów	L	70—33		Kr. Mielec	Kr.	
V	Waganiec	155		Kutno — Toruń	L	41—22		Wr. Nieszawa	Wr.	
Ag. 1	Walichnowy	149		Gniew	C	29—22		Pm. Tczew	Bd.	
st. k.	Waliły			Białystok — Wołko- wysk	F			Bł. Białystok		
pośred.	Walkowice			Czarnków n. Notecią	L/2	39—07		Pz. Czarnków	Pz.	
Ag. 3	Walówka	801		Nowogródek	L	33—68		Nw. Nowogró- dek	Wl.	Jednorazowe urządowanie od 8—15 g.
pośred.	Wał-Ruda			Bogumiłowice				Kr. Brzesko	Kr.	
Ag. 3	Wałdowo k. Sępólna	58		Sępólno	L	34—14		Pm. Sępólno	Bd.	
pośred.	Wałdowo Szlacheckie			Sarnowo k. Grudzią- dza	L/2	35—21		Pm. Chełmno	Bd.	
pośred.	Waniowice			Sambor				Lw. Sambor	Lw.	F
Ag. 1	Wapienica	172		Bielsko — Cieszyn	L	74—22		Śl. Bielsko	Kt.	F
Ag. 1	Wapno	45		Gniezno — Nakło	L	40—12		Pz. Wągrowiec	Pz.	
Ag. 1	Wareż	626		Bełz, Rawa Ruska — Sokal	L	67—58		Lw. S. kal	Lw.	
Ag. 1	Wargowo	24		Poznań — Dziembowo	L	44—08		Pz. Oborniki	Pz.	
IV	Warka	347		Warszawa — Radom	C	53—37		Wr. Grójec	Wr.	
Ag. 1	Warkowice k. Dubna	899		Jeziorany k. Dubna st. k., Zdołbunów — Lwów	C	66—71		Wł. Dubno	Lb.	
V	Warlubie	123		Laskowice — Tczew	L	33—20		Pm. Świecie	Bd.	
Ag. 3	S/S Warszawa (na okrę- cie)	—		Gdynia 1					Bd.	Czynna w czasie kursu (rejsy) okrętu
st. k.	Warszawa Zachodnia			Warszawa — Skiernie- wice	F*			Wr. Warszawa— Południe		

Klasa, stopień i rodzaj jednostki eksploatacyjnej	N A Z W A urzędu, agencji, oddziału, pośrednictwa lub stacji kolejowej	Numer pola paczkowego	Strefa paczkowa	Punkt wymiany i odcinek kolejowy	Godziny służbowe w dziale teleko- munikacyjnym	Numer sytuacyjny pola dla telefonu	Strefa telefoniczna	Województwo i Starostwo	Dyrekcja Okręgu P. i T.	U w a g i
1	2	3	4	5	6	7	8	9	10	11
st. k.	Warszawa Gdańska			Warszawa — Nasielsk	F			Wr. Warszawa— Północ		
st. k.	Warszawa Główna			Warszawa — Skiernie- wice	F*			Wr. Warszawa— Południe		
st. k.	Warszawa Praga			Warszawa — Nasielsk	F			Wr. Warszawa— Praga		
st. k.	Warszawa Wileńska			Warszawa — Tłuszcz	F*			Wr. Warszawa— Praga		
st. k.	Warszawa Wschodnia			Warszawa — Siedlce	F*			Wr. Warszawa— Praga		
pozakla- sowy	Warszawa, Pocztowy Urząd Przewozowy			— —				Wr. Warszawa— Praga	Wr.	
pozakla- sowy	<b>Warszawa, Urząd tele- komunikacyjny (ul. Poznańska róg Nowo- grodzkiej)</b>			— —	N	48—36		Wr. Warszawa Śródmieście	Wr.	
—	Rozmównica telefonicz- na (Plac Napoleona 10)			— —	N	48—36		Wr. Warszawa— Śródmieście		
III	Warszawa - Sejm (ul. Wiejska 4)	321		Warszawa 1, 2	N	48—36		Wr. Warszawa— Śródmieście	Wr.	nadawczy i wydawanie korespon- dencji ze skrytek
pozakla- sowy	<b>Warszawa 1 (Plac Na- poleona 8)</b>	321		Warszawa 2		48—36		Wr. Warszawa— Śródmieście	Wr.	
Oddział	Warszawa 1 „Dom To- warowy B-cia Jabł- kowscy” (ul. Brac- ka 25)	321		Warszawa 1 i 2	C	48—36		Wr. Warszawa— Śródmieście	Wr.	
Oddział	Warszawa 1 „Bank Han- dlowy” (ul. Traugut- ta 7)	321		Warszawa 1 i 2	L	48—35		Wr. Warszawa— Śródmieście	Wr.	Urzędowa- nie jednora- zowe od 9—15 g.
pozakla- sowy	Warszawa 2 (ul. Chmiel- na 53a)	321		Warszawa — Główna	C	48—36		Wr. Warszawa— Południe	Wr.	tg. N/2 wyłącznie nadawczy
Oddział	Warszawa 2 (Dworzec Główny)	321		Warszawa 2	N	48—36		Wr. Warszawa— Południe	Wr.	tylko telegraf
Oddział	Warszawa 2 (Dworzec Wileński)	321		Warszawa 2	N/2	48—36		Wr. Warszawa— Praga	Wr.	tf. tg. 8—21 g.
—	Warszawa, Kiosk p. t. Nr. 2 (ul. Chłodna róg Żelaznej)	321		Warszawa 2	L	48—36		Wr. Warszawa— Północ	Wr.	tf. tg. 8—20 g.
—	Warszawa, Kiosk p. t. Nr. 3 (ul. Gęsia róg Zamenhofs)	321		Warszawa 2	L	48—36		Wr. Warszawa— Północ	Wr.	tf. tg. od 8—20 g.

Klasa, stopień i rodzaj jednostki eksploatacyjnej	N A Z W A urzędu, agencji, oddziału, pośrednictwa lub stacji kolejowej	Numer pola paczkowego	Strefa poczkowa	Punkt wymiany i odcinek kolejowy	Godziny służbowe w dziale teleko- munikacyjnym	Numer sytuacyjny pola dla telefonu	Strefa telefoniczna	Województwo i Starostwo	Dyrekcja Okręgu P. i T.	U w a g i
1	2	3	4	5	6	7	8	9	10	11
III	Warszawa 3 (ul. Pa- wia 34)	321		Warszawa 1 i 2	C	48—36		Wr. Warszawa— Północ	Wr.	wyłącznie nadawczy
II	Warszawa 4 (Praga, ul. Brukowa 28)	321		Warszawa 1, 2, 9, 16, 24 i 26	N	48—36		Wr. Warszawa— Praga	Wr.	
III	Warszawa 5 (Krak.- Przedmieście 11)	321		Warszawa 1 i 2	N/2	48—36		Wr. Warszawa— Śródmieście	Wr.	wyłącznie nadawczy
III	Warszawa 6 (ul. Nowi- niarska 3)	321		Warszawa 1 i 2	C	48—36		Wr. Warszawa— Północ	Wr.	"
III	Warszawa 7 (ul. Fre- dry 3, róg Wierzbo- wej)	321		Warszawa 1 i 2		48—36		Wr. Warszawa— Śródmieście	Wr.	"
III	Warszawa 8 (ul. Leszno 113)	321		Warszawa 1 i 2	C	48—36		Wr. Warszawa— Północ	Wr.	"
IV	Warszawa 9 (ul. Wy- sockiego 3)	321		Warszawa 1 i 2	C	48—36		Wr. Warszawa— Praga	Wr.	
III	Warszawa 10 (ul. Cie- pła 20)	321		Warszawa 1 i 2	C	48—36		Wr. Warszawa— Północ	Wr.	wyłącznie nadawczy
III	Warszawa 11 (ul. Flo- ry 9)	321		Warszawa 1 i 2	C	48—36		Wr. Warszawa— Śródmieście	Wr.	nadawczy i wydawanie korespon- dencji ze skrytek
III	Warszawa 12 (Moko- tów, ul. Dworkowa 9)	321		Warszawa 1 i 2	C	48—36		Wr. Warszawa— Południe	Wr.	wyłącznie nadawczy
III	Warszawa 13 (ul. Lesz- no 5)	321		Warszawa 1 i 2	C	48—36		Wr. Warszawa— Śródmieście	Wr.	wyłącznie nadawczy i wydawanie korespon- dencji ze skrytek
II	Warszawa 14 (ul. Wspól- na róg Kruczej)	321		Warszawa 1 i 2	C	48—36		Wr. Warszawa— Śródmieście	Wr.	wyłącznie nadawczy
III	Warszawa 15 (ul. Mu- ranowska 7/9)	321		Warszawa 1 i 2	C	48—36		Wr. Warszawa— Północ	Wr.	"
IV	Warszawa 16 (dw. kol. Wschodni)	321		Warszawa 1, 2, 4	N/2	48—36		Wr. Warszawa— Praga	Wr.	"
V	Warszawa 17 (Cytadela)	321		Warszawa 1 i 2	L	48—36		Wr. Warszawa— Północ	Wr.	
III	Warszawa 18 (ul. Lud- na 9)	321		Warszawa 1 i 2	C	48—36		Wr. Warszawa— Śródmieście	Wr.	wyłącznie nadawczy
IV	Warszawa 19 (Port Lotniczy, Okęcie)	321		Warszawa 1 i 2	C	48—36		Wr. Warszawa— Południe	Wr.	
II	Warszawa 20 (ul. Bie- lańska 10)	321		Warszawa 1 i 2	L	48—36		Wr. Warszawa— Śródmieście	Wr.	Urządowanie jednorazowe służba oddaw- cza wyłącznie dla Banku Polskiego

Klasa, stopień i rodzaj jednostki eksploatacyjnej	N A Z W A urzędu, agencji, oddziału, pośrednictwa lub stacji kolejowej	Numer pola paczkowego	Strefa paczkowa	Punkt wymiany i odcinek kolejowy	Godziny służbowe w dziale telekomunikacyjnym	Numer sytuacyjny pola dla telefonu	Strefa telefoniczna	Województwo i Starostwo	Dyrekcja Okręgu P. i T.	U w a g i
1	2	3	4	5	6	7	8	9	10	11
III	Warszawa 21 (Plac Inwalidów Nr. 10)	321		Warszawa 1 i 2	C	48—36		Wr. Warszawa— Północ	Wr.	wyłącznie nadawczy
III	Warszawa 22 (ul. Filtrów 68)	321		Warszawa 1 i 2	C	48—36		Wr. Warszawa— Południe	Wr.	
IV	Warszawa 23 (Praga, ul. Stalowa 59)	321		Warszawa 1 i 2	L	48—36		Wr. Warszawa— Praga	Wr.	wyłącznie nadawczy
V	Warszawa 24 (Radzyńska 102)	321		Warszawa 1 i 2	C	48—36		Wr. Warszawa— Praga	Wr.	
III	Warszawa 25 (ul. Kopernika 26/40)	321		Warszawa 1 i 2	C	48—36		Wr. Warszawa— Śródmieście	Wr.	nadawczy i wydawanie korespondencji ze skrytek
IV	Warszawa 26 (ul. Grochowska 87a)	321		Warszawa 1 i 2	C	48—36		Wr. Warszawa— Praga	Wr.	
Ag. 1	Warszawa 27 (Powązki, ul. Elbląska)	321		Warszawa 1 i 2	L	48—36		Wr. Warszawa— Północ	Wr.	nadawcza, urzędowanie jednorazowe od 8—15 g.
V	Warszawa 28 (ul. Wolska 201)	321		Warszawa 1 i 2	L	48—36		Wr. Warszawa— Północ	Wr.	"
II	Warszawa 30 (ul. Nowogrodzka 45)	321		Warszawa 1 i 2		48—36		Wr. Warszawa— Południe	Wr.	wyłącznie nadawczy
IV	Warszawa 31 (ul. Langiewicza 3)	321		Warszawa 1 i 2	C	48—36		Wr. Warszawa— Południe	Wr.	
III	Warszawa 32 (Żolibórz, ul. Marymoncka 123)	321		Warszawa 1 i 2	C	48—36		Wr. Warszawa— Północ	Wr.	
Ag. 1	Warszawa 33 ((Saska Kępa, ul. Francuska 3a)	321		Warszawa 1 i 2	L	48—36		Wr. Warszawa— Praga	Wr.	wyłącznie nadawcza
Ag. 1	Warszawa 34 (Czerńaków, ul. Powsińska 26)	321		Warszawa 1 i 2	L	48—36		Wr. Warszawa— Południe	Wr.	"
V	Warszawa 35 (Stare Miasto 5)	321		Warszawa 1 i 2	C	48—36		Wr. Warszawa— Śródmieście	Wr.	"
IV	Warszawa 36 (ul. Czerniakowska 40)	321		Warszawa 1 i 2	C	48—36		Wr. Warszawa— Południe	Wr.	
Ag. 1	Warszawa 37 (ul. Puławska 134)	321		Warszawa 1 i 2	L	48—36		Wr. Warszawa— Śródmieście	Wr.	wyłącznie nadawcza
Ag. 1	Warszawa 38 (ul. Grochowska 16)	321		Warszawa 1 i 2	L	48—36		Wr. Warszawa— Praga	Wr.	"
Ag. 2	Warszawa 39 (Targówek, ul. Wszeboraska 11)	321		Warszawa 1 i 2	L	48—36		Wr. Warszawa— Praga	Wr.	"
V	Warszawa 40 (ul. Dobra 31)	321		Warszawa 1 i 2	L	48—32		Wr. Warszawa— Śródmieście	Wr.	"

Klasa, stopień i rodzaj jednostki eksploatacyjnej	N A Z W A urzędu, agencji, oddziału, pośrednictwa lub stacji kolejowej	Numer pola paczkowego	Strefa paczkowa	Punkt wymiany i odcinek kolejowy	Godziny służbowe w dziale telekomunikacyjnym	Numer sytuacyjny pola dla telefonu	Strefa telefoniczna	Województwo i Starostwo	Dyrekcja Okręgu P. i T.	U w a g i
1	2	3	4	5	6	7	8	9	10	11
pośred.	Warszawa Nr. 6 (kolektura J. Wolanow, ul. Marszałkowska 154)			Warszawa 1	L/2	48—36		Wr. Warszawa—Śródmieście	Wr.	
pośred.	„Lot” Warszawa (Biuro Polskich Linij Lotniczych)			Warszawa 19	L	48—36		Wr. Warszawa—Śródmieście	Wr.	
Ag. 3	Warszowice	143		Orzesze — Pawłowice k. Żorów — Rybnik	L	72—20		śl. Pszczyna	Kt.	
IV	Warta	134		Sieradz, Łódź—Ostrów Wlkp.	C	54—20		Łd. Sieradz	Wr.	
Ag. 2	Wartkowice	160		Kłudna st. k., Inowrocław — Karsznice	L	51—22		Łd. Łęczycza	Wr.	
Ag. 3	Wartosław	8		Wronki	L	42—04		Pz. Szamotuły	Pz.	
V	Wasiliszki	678		Skrzybowce st. k., Mosty — Lida	L	30—61		Nw. Szczuczyn	Wl.	
Ag. 2	Wasilków	521		Białystok	L	37—51		Bł. Białystok	Wr.	
Ag. 2	Wasylkowce	947		Kopyczyńce—Husiatyn	L	81—73		Tr. Kopyczyńce	Lw.	
Ag. 3	Waśniów	352		Ostrowiec kielecki, Skarżysko-Kamienna — Tarnobrzeg	L	63—38		Kl. Opatów	Lb.	
st. k.	Wawer			Warszawa — Dęblin	F			Wr. Warszawa		
Ag. 1	Wawer	345		Warszawa — Dęblin	N	48—37		Wr. Warszawa	Wr.	tg. i rozmównica w/g. C
Ag. 3	Wawiórka	678		Wasiliszki, Mosty — Lida	L	30—62		Nw. Lida	Wl.	ti od 8—15 g.
III	<u>Wąbrzeźno</u>	153		Kowalewo — Jabłono-wo Pomorskie	N/2	36—22		Pm. Wąbrzeźno	Bd.	F
Ag. 1	Wąchock	327		Skarżysko-Kamienna — Tarnobrzeg	L	61—36		Kl. Iłża	Lb.	F
III	<u>Wągrowiec</u>	32		Bydgoszcz — Wągrowiec — Poznań	N	41—10		Pz. Wągrowiec	Pz.	F, tg. C
Ag. 2.	Wąsewo k. Ostrowi Mazowieckiej	364		Pasieki st. k., Tłuszcz—Ostrołęka	L	41—40		Bł. Ostrow Mazowiecka	Wr.	
Ag. 2	Wąsowo	10		Nowy Tomyśl	L	46—04		Pz. Nowy Tomyśl	Pz.	
Ag. 2	Wąwelno	59		Mrocza	L	36—14		Pz. Wyrzysk	Bd.	
Ag. 1	Wąwolnica	420		Drzewce Nałęczów	L	58—44		Lb. Puławy	Lb.	

Klasa, stopień i rodzaj jednostki eksploatacyjnej	N A Z W A urzędu, agencji, oddziału, pośrednictwa lub stacji kolejowej	Numer pola paczkowego	Strefa paczkowa	Punkt wymiany i odcinek kolejowy	Godziny służbowe w dziale teleko- munikacyjnym	Numer sytuacyjny pola dla telefonu	Strefa telefoniczna	Województwo i Starostwo	Dyrekcja Okręgu P. i T.	U w a g i
1	2	3	4	5	6	7	8	9	10	11
Ag. 3	Wda	122		Ocypel, Czersk—Skórcz	L	31—19		Pm. Starogard	Bd.	
pośred.	Wda Młyn			Skórcz	L/2	31—19		Pm. Starogard	Bd.	
pośred.	Wdzydze Kiszewskie			Olpuch	L/2	28—17		Pm. Kościerzyna	Bd.	Czynne od 1.V do 30.IX
III	<u>Wejherowo</u>	146		Reda — Wejherowo — Strzebielino	N/2	22—18		Pm. Morski	Bd.	F. tg. N
Ag. 1	Wełdzierz	635		Stryj — Stanisławów, Dolina — Wygoda	L	84—57		St. Dolina	Lw.	
IV	Wełnowiec	169		Katowice 1	L	69—22		śl. Katowice	Kt.	
Ag. 1	Werba	859		Zdołbunów — Krasne	L	68—69		Wł. Dubno	Lb.	F
Ag. 3	Werba k. Włodzimierza	657		Owadno st. k., Kowel— Włodzimierz	L	62—59		Wł. Włodzimierz	Lb.	
Ag. 1	Werbkowice	595		Zawada — Włodzimierz	L	64—55		Lb. Hrubieszów	Lb.	
pośred.	Werblinia			Łebcz	L/2	20—19		Pm. Morski	Bd.	
Ag. 3	Werchrata	568		Jarosław — Rawa Ru- ska	L	70—54		Lw. Rawa Ru- ska	Lw.	
Ag. 3	Werejki	611		Roś, Wołkowysk — Białystok	L	36—57		Bł. Wołkowysk	Wł.	Jednorazowe urządowanie od 8—15 g.
Ag. 1	Werenów	714		Wilno — Lida	L	26—64		Wł. Lida	Wł.	tf. od 8—15 g.
Ag. 3	Wereszczyn	531		Cyców	L	57—51		Lb. Włodawa	Lb.	tf. od 8—15 g.
Ag. 3	Wesoła k. Dynowa	428		Dynów, Przeworsk — Dynów	L	75—44		Lw. Brzozów	Lw.	
Ag. 2	Wesoła k. Warszawy	345		Warszawa — Siedlce	N	48—37		Wr. Warszawa	Wr.	tg i rozmów- nica w/g L
V	Węgierska Górka	197		Żywiec — Zwardoń	L	77—23		Kr. Żywiec	Kr.	F
Ag. 3	Węglewice	111		Podzamcze	L	57—17		Łd. Wieluń	Wr.	Jednorazowe urządowanie od 8—15 g.
Ag. 3	Węglówka	404		Krosno, Jasło — Za- górz	L	75—42		Lw. Krosno	Lw.	
pośred.	Węglówka k. Kasiny Wielkiej			Kasina Wielka				Kr. Myślenice	Kr.	
pośred.	Węgorzyn			Dzwierzno k. Chełmży	L/2	37—21		Pm. Wąbrzeźno	Bd.	
Ag. 3	Węgra	294		Przasnysz, Mława — Przasnysz	L	39—34		Wr. Przasnysz	Wr.	

Klasa, stopień i rodzaj jednostki eksploatacyjnej	N A Z W A urzędu, agencji, oddziału, pośrednictwa, lub stacji kolejowej	Numer pola paczkowego	Strefa paczkowa	Punkt wymiany i odcinek kolejowy	Godziny służbowe w dziale teleko- munikacyjnym	Numer sytuacyjny pola dla telefonu	Strefa telefoniczna	Województwo i Starostwo	Dyrekcja Okręgu P. i T.	U w a gi
1	2	3	4	5	6	7	8	9	10	11
IV	<u>Węgrów</u>	414		Łochów, Tuszcz — Małkinia	N	46—43		Lb. Węgrów	Wr.	
Ag. 2	Wiazyń	959		Wilejka, Mołodeczno — Królewsczyczna	L	22—75		Wl. Wilejka	Wl.	
Ag. 3	Wiąg	124		Świecie n. Wisłą	L	35—20		Pm. Świecie	Bd.	
Ag. 2	Wiązowna	345		Warszawa 2	N	49—38		Wr. Warszawa	Wr.	tg. i rozmów- nica w/g. C
Ag. 2	Wiązownica	481		Jarosław	L	72—48		Lw. Jarosław	Lw.	
Ag. 3	Wicyń	738		Dunajów, Lwów — Podhajce	L	75—63		Tr. Złoczów	Lw.	
Ag. 3	Wiczówka	891		Horodno k. Stolina, Łu- niniec — Sarny	L	51—72		Pl. Pińsk	Wl.	Jednorazowe urzędowanie od 8—15 g.
V	Widawa	163		Widawa st. k., Herby— Karsznice	L	57—22		Łd. Łask	Wr.	
pośred.	Wielka			Głogów				Lw. Kolbuszo- wa	Lw.	
st. k.	Widynów			Kołomyja — Śniatyn Załucze	F			St. Śniatyn		
V	Widze	872		Opsa, Dukszty — Druja	L	12—71		Wl. Brasław	Wl.	
Ag. 3	Widzibór	972		Łuniniec — Sarny	L	49—75		Pl. Stolin	Wl.	F
Ag. 3	Wieczfnia Kościelna	271		Mława 1	L	37—32		Wr. Mława	Wr.	
pośred.	Wielżądź			Nowawieś Królewska na Pomorzu	L/2	36—21		Pm. Chełmno	Bd.	
Ag. 2	Wiele	75		Karsin, Czersk — Bąk	L	29—15		Pm. Chojnice	Bd.	
IV	Wieleń n. Notecią	7		Czarnków — Drawski Młyn	L	40—04		Pz. Czarnków	Pz.	tg. 8—12, 15—19 g., tf. 8—19 g.
Ag. 3	Wielgie	180		Lipno	L	42—24		Wr. Lipno	Wr.	
pośred.	Wielgie k. Wielunia			Ostrówek				Łd. Wieluń	Wr.	
Ag. 3	Wielgomłyn	237		Radomsko		61—27		Łd. Radomsko	Kr.	
Ag. 3	Wielick	770		Mielnica na Wołyniu, Kowel — Kiwercze	L	59—65		Wl. Kowel	Lb.	
III	Wieliczka 1	266		Kraków — Bieżanów — Wieliczka	C	72—29		Kr. Kraków	Kr.	F*
Ag. 2	Wieliczka 2	266		Wieliczka 1	L	72—29		Kr. Kraków	Kr.	



Klasa, stopień i rodzaj jednostki eksploatacyjnej	N A Z W A urzędu, agencji, oddziału, pośrednictwa lub stacji kolejowej	Numer pola paczkowego	Strefa paczkowa	Punkt wymiany i odcinek kolejowy	Godziny służbowe w dziale teleko- munikacyjnym	Numer sytuacyjny pola dla telefonu	Strefa telefoniczna	Województwo i Starostwo	Dyrekcja Okręgu P. i T.	U w a gi
1	2	3	4	5	6	7	8	9	10	11
Ag. 1	Wielichowo	11		Rakoniewice, Poznań— Wolsztyn	L	48—04		Pz. Kościan	Pz.	
V	Wielka Brzostowica	581		Brzostowica st. k., Bia- łystok — Wołkowysk	L	37—56		Bł. Grodno	Wl.	tf. od 8 — 18 g.
Ag. 3	Wielka Głusza	727		Kamień Koszyrski	L	52—64		Pl. Kamień Koszyrski	Lb.	
Ag. 3	Wielka Klonia	78		Pruszcz Bagielnica — Więcbork	L	34—15		Pm. Tuchola	Bd.	
Ag. 2	Wielkawieś	146		Gdynia — Hel	L/BC	19—19		Pm. Morski	Bd.	Od 1/6—31/8 Ag. 1
pośred.	Wielka Zławieś			Czarnowo	L/2	38—18		Pm. Toruń	Bd.	
pośred.	Wielkie Czyste			Chełmno	L/2	36—19		Pm. Chełmno	Bd.	
Ag. 2	Wielkie Drogi	243		Kraków — Oświęcim		73—27		Kr. Wadowice	Kr.	F
Ag. 3	Wielkie Ejsymonty	580		Łunna, Grodno—Mosty	L	35—56		Bł. Grodno	Wl.	
pośred.	Wielkie Łunawy			Chełmno	L/2	35 20		Pm. Chełmno	Bd.	
Ag. 1	Wielkie Oczy	539		Jaworów, Lwów — Ja- worów	L	72—51		Lw. Jaworów	Lw.	
Ag. 3	Wielkie Radowiska	177		Wąbrzeźno	L	37—23		Pm. Wąbrzeźno	Bd.	
Ag. 2	Wielkie Rychnowo	154		Toruń — Kowalewo	L	38—21		Pm. Wąbrzeźno	Bd.	
Ag. 1	Wielkie Soleczniki	712		Wilno — Lida	L	23—64		Wl. Wilno—Troki	Wl.	
Ag. 3	Wielki Klińcz	96		Kościerzyna — Skar- szewy	L	27—17		Pm. Kościerzy- na	Bd.	
Ag. 1	Wielki Komorsk	151		Warlubie	L	33—21		Pm. Świecie	Bd.	
pośred.	Wielki Łęck			Płońnica	L/2	37—29		Pm. Działdowo	Bd.	
Ag. 3	Wielki Mędromierz	77		Tuchola	L	33—15		Pm. Tuchola	Bd.	
pośred.	Wielki Welcz			Grudziądz 1	L/2	33—21		Pm. Grudziądz	Bd.	
Ag. 3	Wielkoryta	618		Zakrucin st. k., Brześć n. Bug. — Kowel	L	51—57		Pl. Brześć n. Bugiem	Wl.	Jednorazowe urzędowanie od 8—15 g.
Ag. 3	Wielogłowy	313		Nowy Sącz 1		76—34		Kr. Nowy Sącz	Kr.	
Ag. 1	Wielopole Skrzyńskie	380		Ropczyce, Tarnów — Rzeszów	L	73—40		Kr. Ropczyce	Kr.	
pośred.	Wielowicz			Jastrzębiec k. Więcbor- ka	L/2	35—14		Pm. Sępólno	Bd.	

Klasa, stopień i rodzaj jednostki eksploatacyjnej	N A Z W A urzędu, agencji, oddziału, pośrednictwa lub stacji kolejowej	Numer pola paczkowego	Strefa paczkowa	Punkt wymiany i odcinek kolejowy	Godziny służbowe w dziale teleko- munikacyjnym	Numer sytuacyjny pola dla telefonu	Strefa telefoniczna	Województwo i Starostwo	Dyrekcja Okręgu P. i T.	U w a g i
1	2	3	4	5	6	7	8	9	10	11
Ag. 3 pośred.	Wielowieś Klasztorna  Wielowieś k. Nadbrze- zia	88		Ostrów wielkopolski  Nadbrzezie	L	55—16		Pz. Ostrów  Lw. Tarnobrzeg	Pz.  Lw.	
III	<u>Wieluń</u>	136		Kępno — Herby śl.	N	59—19		Łd. Wieluń	Wr.	F
Ag. 3	Wieniawa	326		Radom 2	L	58—35		Kl. Radom	Lb.	
Ag. 2 pośred.	Wieprz  Wieprz k. Żywca	220		Andrychów  Żywiec 1	L	74—24		Kr. Wadowice  Kr. Żywiec	Kr.  Kr.	
Ag. 3	Wiercany	403		Sędziszów k. Ropczyc, Tarnów — Rzeszów		73—41		Kr. Ropczyce	Kr.	Jednorazo- we urzędo- wanie od 8—15 g.
Ag. 3	Wiercieliszki	578		Grodno 1	L	31—56		Bł. Grodno	Wl.	"
IV	Wieruszów	90		Podzamcze st. k., Pod- zamcze — Kępno	L	58—16		Łd. Wieluń	Wr.	
Ag. 3	Wierzbica	350		Jastrzab st. k., Dęblin— Skarżysko - Kamienna	L	59—37		Kl. Radom	Lb.	
Ag. 3 pośred.	Wierzbica k. Chełma lubelskiego  Wierzbie	532		Sawin  Lubliniec	L	59—52		Lb. Chełm  śl. Lubliniec	Lb.  Kt.	
IV	<u>Wierzbnik</u>	351		Skarżysko - Kamienna— Tarnobrzeg	N/2	61—37		Kl. Iłża	Lb	F
Ag. 3	Wierzбно	288		Posądzka st. k., Kraków— Kocmyrzów — Kazi- mierza Wielka	L	71—31		Kl. Miechów	Kr	
pośred.	Wierzchnie k. Dzisny			Głębokie	L/2	14—79		Wl. Dzisna	Wl	
Ag. 2	Wierzchosławice k. Ino- wrocławia	103		Toruń — Inowrocław	L	41—18		Pz. Inowrocław	Pz.	
pośred.	Wierzchosławice			Boğumifowice				Kr. Tarnów	Kr.	
Ag. 2	Wierzchowice k. Brze- ścia n. Bugiem	555		Wysokie Litewskie, Brześć n. Bug. — Czeremcha	L	45—53		Pl. Brześć n. Bugiem	Wl.	Jednorazo- we urzędo- wanie od 8—15 g.
Ag. 3	Wierzchłowiska	448		Modliborzyce k. Kra- śnika, Lublin — Rozwadów	L	64—46		Lb. Janów	Lb.	
Ag. 1	Wierzchucin Królewski	79		Koronowo	L	36—15		Pz. Bydgoszcz	Bd.	

Klasa, stopień i rodzaj jednostki eksploatacyjnej	N A Z W A urzędu, agencji, oddziału, pośrednictwa lub stacji kolejowej	Numer pola paczkowego	Strefa paczkowa	Punkt wymiany i odcinek kolejowy	Godziny służbowe w dziale teleko- munikacyjnym	Numer sytuacyjny pola dla telefonu	Strefa telefoniczna	Województwo i Starostwo	Dyrekcja Okręgu P. i T.	U w a g i
1	2	3	4	5	6	7	8	9	10	11
pośred.	Wierzchy			Osie	L/2	33—18		Pm. Świecie	Bd.	
pośred.	Wierzeja			Buk	L/2	45—06		Pz. Szamotuły	Pz.	
Ag. 2	Wieszczyczyn	37		Jarocin — Czemiń	C	50—10		Pz. Śrem	Pz.	
Ag. 2	Wietrzychowice	310		Otfinów, Tarnów — Szczucin	L	71—34		Kr. Dąbrowa	Kr.	
Ag. 1	Wiewiórki	152		Mgowo st. k., Chełm- ża — Mełno	L	35—21		Pm. Chełmno	Bd.	
pośred.	Wieżyca			Szymbark k. Kartuz	L/2	26—17		Pm. Kartuzy	Bd.	
IV	Więcborg	58		Chońce — Więcbork— Nakło, Terespol — Więcbork — Doroto- wo	C	35—13		Pm. Sępólno	Bd.	
pośred.	Więckowy			Skarszewy	L/2	28—19		Pm. Kościerz- na	Bd.	
pośred.	Więżowno			Koronowo	L/2	36—15		Pz. Bydgoszcz	Bd.	
pośred.	Widynów			Załucze				St. Śniatyn	Lw.	
Ag. 2	Wijewo	12		Nowawieś Mochy st. k., Leszno — Wolsz- tyn	L	51—03		Pz. Leszno	Pz.	
Ag. 1	Wilamowice	195		Jawiszowice st. k., Oświęcim — Dziej- ce	L	73—23		Kr. Biała	Kr.	
Ag. 3	Wilanów	345		Warszawa 2	L	49—37		Wr. Warszawa	Wr.	
pośred.	Wilcza Dolna			Szczygłowice	L/2	70—19		Śl. Rybnik	Kt.	
Ag. 3	Wilczyce	399		Jakubowice, Skarzy- sko - Kamienna — Tarnobrzeg	L	64—41		Kl. Sandomierz	Lb.	
Ag. 1	Wilczyn	105		Konin Kutno — Strzałkowo	L	45—17		Łd. Konin	Wr.	
Ag. 3	Wiłdno	179		Lipno		40—24		Wr. Rypin	Wr.	
III	<u>Wilejka</u>	917		Mołodeczno — Królew- szczyzna	N	21—74		Wl. Wilejka	Wl.	
st. k.	Wilkowice Bystra			Dziejce — Żywiec	F			Kr. Biała		
Ag. 1	Wilkowice	196		Wilkowice — Bystra st. k., Biała — Żywiec	L	75—23		Kr. Biała	Kr.	

Klasa, stopień i rodzaj jednostki eksploatacyjnej	N A Z W A urzędu, agencji, oddziału, pośrednictwa lub stacji kolejowej	Numer pola paczkowego	Strefa paczkowa	Punkt wymiany i odcinek kolejowy	Godziny służbowe w dziale teleko- munikacyjnym	Numer sytuacyjny pola dla telefonu	Strefa telefoniczna	Województwo i Starostwo	Dyrekcja Okręgu P. i T.	U w a gi
1	2	3	4	5	6	7	8	9	10	11
Ag. 3	Wilkołaz	447		Lublin — Rozwadów	L	62—46		Lb. Janów	Lb.	F
Ag. 3	Wilkowo Leszczyńskie	19		Wilkowice st. k., Lesz- no — Wolsztyn	L	51—05		Pz. Leszno	Pz.	
Ag. 2	Wilkowo Polskie	18		Śmigiel	L	49—05		Pz. Kościan	Pz.	
pośred.	Wilkowo k. Szamotuł			Buk	L/2	45—06		Pz. Szamotuły	Pz.	
pośred.	Wilkowyje			Tychy	L/2	71—23		Śl. Pszczyna	Kt.	
Ag. 3	Wilków n Wisła	396		Kazimierz Dolny, Dę- blin — Lublin	L	59—42		Lb. Puławy	Lb.	
I	<span style="border: 1px solid black; padding: 2px;">Wilno Urząd telefonicz- no - telegraficzny (ul. Świętojańska 13)</span>				N	20—63		Wl. Wilno (miasto)	Wl.	
I	<u>Wilno 1</u> (ul. Ś-to Jań- ska Nr. 13)	711		Wilno 2		20—63		Wl. Wilno (miasto)	Wl.	
II	<u>Wilno 2</u> (dw. kol.)	711		Warszawa — Biały- stok — Wilno — Turmont	C	20—63		Wl. Wilno (miasto)	Wl.	F* Urząd nadaw- czy oraz dorę- żanie paczek tf. tg. od 8—22 g.
Ag. 2	Wilno 3 (Antokol 37/39)	711		Wilno 1 i 2	L	20—63		Wl. Wiln (miasto)		wyłącznie nadawcza
Ag. 1	Wilno 4 (ul. Stara 6)	711		Wilno 1 i 2	L	20—63		Wl. Wilno (miasto)	Wl.	"
V	Wilno 5 (ul. Kalwa- ryjska 31)	711		Wilno 1 i 2	L	20—63		Wl. Wilno (miasto)	Wl.	"
III	Wilno 6 (ul. 3-go Maja 1/12)	711		Wilno 1 i 2	L	20—63		Wl. Wilno (miasto)	Wl.	tf. od 8—18 g.
Ag. 1	Wilno 7 (ul. Zarczecz- na 26)	711		Wilno 1 i 2	L	20—63		Wl. Wilno (miasto)	Wl.	wyłącznie nadawcza
V	Wilno 8 (ul. Ponar- ska 63)	711		Wilno 1 i 2	L	20—63		Wl. Wilno (miasto)	Wl.	"
IV	Wilno 9 (ul. Wielka Pohulanka 31/33)	711		Wilno 1 i 2	L	20—63		Wl. Wilno (miasto)	Wl.	
IV	Wilno 10 (ul. Zawal- na 33)	711		Wilno 1 i 2	L	20—63		Wl. Wilno (miasto)	Wl.	wyłącznie nadawczy
Ag. 1	Wilno 11 (Koszary Legjonów)	711		Wilno 1 i 2	L	20—63		Wl. Wilno (miasto)	Wl.	Urządowanie jednorazowe od 8 do 15 g.
Ag. 3	Wilno - Jerozolimka	711		Wilno 1	L	20—63		Wl. Wilno (miasto)	Wl.	od 16.9 do 14.5 pośred- nictwo p. t.

Klasa, stopień i rodzaj jednostki eksploatacyjnej	N A Z W A urzędu, agencji, oddziału, pośrednictwa lub stacji kolejowej	Numer pola paczkowego	Strefa paczkowa	Punkt wymiany i odcinek kolejowy	Godziny służbowe w dziale teleko- munikacyjnym	Numer sytuacyjny pola dla telefonu	Strefa telefoniczna	Województwo i Starostwo	Dyrekcja Okręgu P. i T.	U w a g i
1	2	3	4	5	6	7	8	9	10	11
pośred.	Wilno — Port Lotniczy			Wilno 2	L/2	20—63		Wl. Wilno — Troki	Wl.	
Ag. 3	Winnica	318		Nasielsk — Pułtusk	L	43—36		Wr. Pułtusk	Wr.	ff. od 8—15 g.
IV	Winniki	663		Lwów — Podhajce	C	74—59		Lw. Lwów	Lw.	F
Ag. 3	Winograd	826		Gwoździec, Kołomyja— Horodenka		87—67		St. Kołomyja	Lw.	
Ag. 1	Wisłitki	278		Żyrardów	L	50—32		Wr. Błonie	Wr.	
pośred.	Wisłitno			Wierzchucin Kró'ewski	L/2	36—15		Pz. Bydgoszcz	Bd.	
IV	Wisła 1	173		Goeszów — Wisła	L/BC	76—21		śl. Cieszyn	Kt.	F
pośred.	Wisła-Głębce			Wisła 1	L/2	77—21		śl. Cieszyn	Kt.	
pośred.	Wisła Mała			Pszczyna	L/2	73—21		śl. Pszczyna	Kt.	
Ag. 3	Wisła Wielka	171		Pszczyna, Katowice — Dziedzice	L	73—21		śl. Pszczyna	Kt.	
Ag. 2	Wistowa	704		Stryj — Stanisławów	L	93—61		St. Kałusz	Lw.	
Ag. 3	Wiszenka	599		Wereszyca, Wiszenka śl. k., Lwów — Jawo- rów	L	72—55		Lw. Gródek Jagielloński	Lw.	
Ag. 1	Wisznice	529		Parczew, Łuków — Lu- blin	L	53—51		Lb. Włodawa	Lb.	
V	Wiszniew k. Bołdano- nowa	838		Bohdanów, Lida — Mo- łodeczno	L	26—70		Nw. Wołożyn	Wl.	
Ag. 3	Wiszniew k. Świra	875		Smorgonie, Wilno — Mołodeczno	L	19—72		Wl. Wilejka	Wl.	
V	Wiślica	309		Jedrzejów — Hajda- szek — Kazimierza Wielka	C	69—34		Kl. Pińczów	Kr.	tg. L
V	Wiśnicz Nowy	290		Bochnia, Kraków—Tar- nów	L	74—32		Kr. Bochnia	Kr.	
pośred.	Wiśnicz Starv			Wiśnicz Nowy				Kr. Bochnia	Kr.	
pośred.	Wiśniewo			Mława 1				Wr. Mława	Wr.	
st. k.	Wiśniowa			Rzeszów — Jasło	F			Lw. Krosno		
Ag. 3	Wiśniowa k. Dobczyc	257		Dobczyce, Kraków — Bieżanów — Wielicz- ka		75—30		Kr. Myślenice	Kr.	

Klasa, stopień i rodzaj jednostki eksploatacyjnej	N A Z W A urzędu, agencji, oddziału, pośrednictwa lub stacji kolejowej	Numer pola paczkowego	Strefa paczkowa	Punkt wymiany i odcinek kolejowy	Godziny służbowe w dziale telekomunikacyjnym	Numer sytuacyjny pola dla telefonu	Strefa telefoniczna	Województwo i Starostwo	Dyrekcja Okręgu P. i T.	U w a g i
1	2	3	4	5	6	7	8	9	10	11
Ag. 2	Wiśniowa n. Wisłokiem	404		Rzeszów — Jasło	L	74—41		Lw. Krosno	Lw.	
Ag. 2	Wiśniowczyk	823		Podhajce	L	80—68		Tr. Podhajce	Lw.	
IV	Wiśniowiec	861		Krzemieniec 1, Dubno—Krzemieniec	C	72—70		Wł. Krzemieniec	Lb.	
Ag. 3	Witanowice	219		Wadowice		73—26		Kr. Wadowice	Kr.	
V	Wiłasyce	66		Ostrów Wlkp. — Jarocin	L	51—13		Pz. Jarocin	Pz.	
IV	Witkowo	63		Gniezno — Powidz	C	45—14		Pz. Gniezno	Pz.	tg. od 8—13, i 15—19 g.
Ag. 1	Witków Nowy	697		Radziechów, Stojaków — Sapieżanka	L	69—61		Tr. Radziechów	Lw.	
Ag. 2	Witonia	183		Zgierz — Kutno	L	49—24		Łd. Łęczycza	Wr.	F, tf. od 8 do 15 g.
pośred.	Witrogoszcz			Łobżenica	L/2	36—12		Pz. Wyrzysk	Bd.	
Ag. 2	Wizna	434		Łomża	L	37—45		Bl. Łomża	Wr.	
Ag. 2	Wiżajny	457		Rutka — Tartak	L	24—48		Bl. Suwałki	Wr.	
Ag. 3	Wkra	297		Nasielsk — Sierpc	L	44—33		Wr. Płońsk	Wr.	
pośred.	Władysławowo n. Notecią			Rynarzewo	L/2	39—15		Pz. Szubin	Pz.	
Ag. 2	Władysławów k. Turka	131		Turek	L	49—19		Łd. Konin	Wr.	
IV	Włochy k. Warszawy	321		Włochy st. k., Warszawa Skierniewice	C	48—35		Wr. Warszawa	Wr.	
I	<b>Włocławek, Urząd telefoniczno-telegraficzny (ul. Królewiecka 55/57)</b>				N	43—23		Wr. Włocławek	Wr.	
I	<b>Włocławek (ul. Królewiecka róg Szopena)</b>	180		Kutno — Toruń		43—23		Wr. Włocławek	Wr.	F
IV	<b>Włodawa 1 (ul. Zielna 99)</b>	560		Brześć n. Bug. — Chełm	N	55—54		Lb. Włodawa	Lb.	
Ag. 1	Włodawa 2 (dw. kol.)	560		Brześć n. Bug. — Chełm	L	55—54		Pl. Brześć n. Bugiem	Lb.	F
III	<b>Włodzimierz 1</b>	657		Kowel — Sokal	N	63—59		Wł. Włodzimierz	Lb.	F
Ag. 1	Włodzimierz 2	657		Włodzimierz 1	L	63—59		Wł. Włodzimierz	Lb.	
Ag. 1	Włodzimierzec	894		Antonówka — Chino-cze	L	56—72		Wł. Sarny	Lb.	

Klasa, stopień i rodzaj jednostki eksploatacyjnej	N A Z W A urzędu, agencji, oddziału, pośrednictwa lub stacji kolejowej	Numer pola paczkowego	Strefa paczkowa	Punkt wymiany i odcinek kolejowy	Godziny służbowe w dziale teleko- munikacyjnym	Numer sytuacyjny pola dla telefonu	Strefa telefoniczna	Województwo i Starostwo	Dyrekcja Okręgu P. i T.	U w a g i
1	2	3	4	5	6	7	8	9	10	11
Ag. 1	Włoskowo	105		Lachmirowice st. k., Inowrocław — Kru- szwica — Mogilno	L	44—18		Pz. Mogilno	Pz.	
Ag. 1	Włoszakowice	12		Leszno — Wolsztyn	L	50—04		Pz. Leszno	Pz.	
IV	<u>Włoszczowa</u>	261		Częstochowa — Kielce	C	63—29		Kl. Włoszczo- wa	Kr.	F
pośred.	Włoscibórz			Sępólno	L/2	34—14		Pm. Sępólno	Bd.	
Ag. 2	Wodynie	392		Siedlce 2	L	50—42		Lb. Siedlce	Wr.	
pośred.	Wodziczna			Trzcinica k. Kępna	L/2	60—15		Pz. Kępno	Pz.	
st. k.	Wodzisław			Rybnik — Olza	F*			śl. Rybnik		
V	Wodzisław k. Jędrze- jowa	263		Jędrzejów	L	67—30		Kl. Jędrzejów	Kr.	
III	Wodzisław k. Rybnika	115		Wodzisław st. k., Ryb- nik — Wodzisław — Orzesze	N/2	72—18		śl. Rybnik	Kt.	Rozmównica w/g „C”
V	Wołyń	471		Bezwole st. k., Łu- ków — Lublin	C	53—48		Lb. Radzyń	Wr.	
Ag. 2	Wojciechowice	375		Jasice st. k., Skarżysko Kamienna — Tarno- brzeg	Ç	63—40		Kl. Opatów	Lb.	
pośred.	Wojciechowice k. Jan- czyna			Janczyn				Tr. Przemyślany	Lw.	
Ag. 2	Wojciechowo	50		Jarocin — Leszno	L	51—11		Pz. Jarocin	Pz.	
Ag. 1	Wojciechów k. Ka- mieńska	212		Kamieński st. k., Kolu- ski — Częstochowa	L	59—26		Łd. Piotrków	Wr.	
st. k.	Wojgłany			Lida — Mołodeczno	F			Nw. Wołożyn		
Ag. 3	Wojkowice Komorne	169		Grodziec k. Będzina	L	68—22		Kl. Będzin	Kr.	
Ag. 2	Wojnica	694		Włodzimierz — Wojni- ca	L	63—62		Wł. Horochów	Lb.	F
V	Wojnicz	333		Bogumiłowice, Kra- ków — Tarnów	L	73—35		Kr. Brzesko	Kr.	
V	Wojniów	704		Kałusz, Stryj — Stani- sławów	L	82—61		St. Kałusz	Lw.	
Ag. 1	Wojślawice	564		Hrubieszów, Zawada — Włodzimierz	L	62—54		Lb. Chełm	Lb.	

Klasa, stopień i rodzaj jednostki eksploatacyjnej	N A Z W A urzędu, agencji, oddziału, pośrednictwa lub stacji kolejowej	Numer pola paczkowego	Strefa paczkowa	Punkt wymiany i odcinek kolejowy	Godziny służbowe w dziale teleko- munikacyjnym	Numer sytuacyjny pola dla telefonu	Strefa telefoniczna	Województwo i Starostwo	Dyrekcja Okręgu P. i T.	U w a g i
1	2	3	4	5	6	7	8	9	10	11
Ag. 3	Wojstom	876		Smorgonie, Wilno — Mołodeczno	L	21—72		Wl. Wileńka	Wl.	
Ag. 2	Wojtkowa	483		Krościenko k. Chyrowa, Chyrów — Zagórz	L	77—47		Lw. Dobromil	Lw.	
Ag. 2	Wola Justowska	243		Kraków 2	L	72—28		Kr. Kraków	Kr.	tylko telegraf
pośred.	Wola Gułowska			Adamów	L/2	54—44		Lb. Łuków	Wr.	
pośred.	Wola Łużańska			Łużna	L/2			Kr. Gorlice	Kr.	F
Ag. 2	Wola Michowa	431		Łupków	L	81—44		Lw. Lesko	Lw.	
pośred.	Wola Radziszowska			Skawina				Kr. Kraków	Kr.	
pośred.	Wola Raniżowska			Raniżów				Lw. Kolbuszowa	Lw.	
st. k.	Wola Rzędzińska			Kraków — Rzeszów	F			Kr. Tarnów		
Ag. 1	Wola Uhruska	562		Uhrusk st. k., Brześć n. Bug. — Chełm	L	58—54		Lb. Włodawa	Lb.	
Ag. 3	Wola Wierzbowska	295		Ciechanów. Warsza- wa — Działdowo	L	40—34		Wr. Ciechanów	Wr.	urzędowanie ednorazowe od 8—15 g.
Ag. 2	Wola Zarczycka	450		Leżajsk, Rozwadów — Przeworsk	L	69—45		Lw. Łańcut	Lw.	
Ag. 3	Wolanów	326		Radom 2	L	58—36		Kl. Radom	Lb.	
Ag. 1	Wolbórz	235		Piotrków trybunalski	L	56—28		Łd. Piotrków	Wr.	
IV	Wolbrom 1 (ul. por. Żwirki i Wigury 20)	241		Kielce — Strzemieszyce	C	68—27		Kl. Olkusz	Kr.	F
Ag. 1	Wolbrom 2 (Fabryka Wyrobów Gumo- wych)	241		Kielce — Strzemieszyce	L	63—27		Kl. Olkusz	Kr.	
pośred.	Wolica Baryłowa			Sieńków				Tr. Radziechów	Lw.	
Ag. 1	Wolkowo	18		Kościan	L	48—05		Pz. Kościan	Pz.	
Ag. 2	Wolna	884		Pogorzelce k. Barano- wicz, Baranowicze — Stołpce	L	35—71		Nw. Baranowi- cze	Wl.	
pośred.	Wolność			Chojnice	L/2	31—13		Pm. Chojnice	Bd	
III	<u>Wolsztyn</u>	11		Leszno — Wolsztyn	C	48—03		Pz. Wolsztyn	Pz.	



Klasa, stopień i rodzaj jednostki eksploatacyjnej	N A Z W A urzędu, agencji, oddziału, pośrednictwa lub stacji kolejowej	Numer pola paczkowego	Strefa paczkowa	Punkt wymiany i odcinek kolejowy	Godziny służbowe w działach teleko- munikacyjnym	Numer sytuacyjny pola dla telefonu	Strefa telefoniczna	Województwo i Starostwo	Dyrekcja Okręgu P. i T.	U w a g i
1	2	3	4	5	6	7	8	9	10	11
Ag. 2	Wołczkowce	827		Zabłotów, Kołomyja — Załużce	L	83—68		St. Śniatyn	Lw.	
Ag. 2	Wołczyn	526		Wysokie Litewskie, Brześć n. Bug. — Czeremcha	L	47—52		Pl. Brześć n. Bugiem.	Wl.	Jednorazowe urzędowanie od 8 do 15 g.
Ag. 3	Wołkołata	997		Duniłowicze, Wilno — Królewsczyzna	L	16—77		Wl. Postawy	Wl.	
Ag. 3	Wołkowyja k. Leska	456		Baligród	L	80—46		Lw. Lesko	Lw.	
Ag. 3	Wołkowyje k. Dubna	817		Demidówka, Lwów — Zdobunów	L	68—67		Wl. Dubno	Lb.	
st. k.	Wołkowysk Centralny			Czeremcha — Lida	F			Bł. Wołkowysk		
III	<u>Wołkowysk 1</u> (ul. Ko- ściuszki 63)	644		Wołkowysk 2, Czerem- cha — Lida	N	37—59		Bł. Wołkowysk	Wl.	tg N/2
IV	Wołkowysk 2 (dw. kol.)	644		Warszawa — Czerem- cha — Lida	N	37—59		Bł. Wołkowysk	Wl.	
Ag. 1	Wołkowysk 3	644		Wołkowysk 2, Czerem- cha — Lida	L	37—59		Bł. Wołkowysk	Wl.	Urzędowanie jednorazowe od 8 do 15 g.
Ag. 3	Wołków k. Lwowa	630		Dawidów, Lwów — Chodorów	L	75—58		Lw. Lwów	Lw.	
pośred.	Wołków k. Przemyślan			Przemyślan				Tr. Przemyślan	Lw.	
Ag. 3	Wołma	962		Raków k. Olechnowicz, Olechnowicze — Wil- no	L	28—75		Nw. Wołożyn	Wl.	
III	Wołomin	344		Warszawa — Tuszcz	N	47—38		Wr. Radzymin	Wr.	F
IV	<u>Wołożyn</u>	879		Lida — Mołodeczno	N	26—72		Nw. Wołożyn	Wl.	
Ag. 2	Wołpa	610		Roś, Wołkowysk — Li- da	L	35—58		Bł. Grodno	Wl.	
pośred.	Wonorze			Inowrocław 1	L/2	42—18		Pz. Inowrocław	Pz.	
Ag. 2	Worniany	792		Gudogaje, Wilno — Mo- łodeczno	L	19—68		Wl. Wilno — Troki	Wl.	
V	Worochta	703		Stanisławów — Woro- nienka	C	90—62		St. Nadwórna	Lw.	F
pośred.	Worocewicze			Janów k. Pińska	L 2	48—66		Pl. Drohiczyn	Wl.	Urzędowanie jednorazowe od 8 do 15 g.
V	Woropajewo	955		Wilno — Podbrodzie — Królewsczyzna	L	14—75		Wl. Postawy	Wl.	tg. od 8—18 g.

Klasa, stopień i rodzaj jednostki eksploatacyjnej	N A Z W A urzędu, agencji, oddziału, pośrednictwa lub stacji kolejowej	Numer pola paczkowego	Strefa paczkowa	Punkt wymiany i odcinek kolejowy	Godziny służbowe w dziale telekomunikacyjnym	Numer sytuacyjny pola dla telefonu	Strefa telefoniczna	Województwo i Starostwo	Dyrekcja Okręgu P. i T.	U w a g i
1	2	3	4	5	6	7	8	9	10	11
Ag. 3	Woszycze	142		Palowice st. k., Orzesze — Pawłowice śl.	L	71—20		śl. Pszczyna	Kt.	
Ag. 1	Woźniki na Śląsku	168		Kalety — Woźniki	C	66—22		śl. Lubliniec	Kt.	
pośred.	Woźniki k. Gniezna			Gniezno	L/2	44—12		Pz. Gniezno	Pz.	
Ag. 2	Wójcin k. Bolesławca	112		Bolesławiec, Kępno — Łęka	L	59—17		Łd. Wieluń	Wr	Jednorazowe urządowanie od 8—15 g.
Ag. 2	Wójcin k. Strzelna	105		Wronowy, Inowrocław — Kruszwica — Mogilno	L	45—17		Pz. Mogilno	Pz.	
Ag. 3	Wólka	64		Kutno — Września	L	47—14		Pz. Września	Pz.	
Ag. 1	Wrocki	177		Brodnica — Kowalewo	L	37—24		Pm. Brodnica	Bd.	tf. od 8 do 12 i od 15 do 20 g.
Ag. 2	Wroniawy	11		Leszno — Wolsztyn	L	49—03		Pz. Wolsztyn	Pz.	
III	Wronki	15		Poznań — Wronki — Drawski Młyn	C	42—05		Pz. Szamotuły	Pz.	
Ag. 2	Wronowy	105		Inowrocław — Kruszwica — Mogilno	L	44—17		Pz. Mogilno	Pz.	
Ag. 2	Wróblewo	8		Wronki	L	42—04		Pz. Szamotuły	Pz.	
V	Wróblík Szlachecki	405		Rymanów st. k., Jasło — Zagórz	L	77—42		Lw. Sanok	Lw.	
Ag. 3	Wrzawy	399		Nadbrzezie, Skarżysko Kamienna — Tarnobrzeg		65—42		Lw. Tarnobrzeg	Lw.	
III	<u>Września</u>	64		Kutno — Poznań	N	46—13		Pz. Września	Pz.	F, tg. C
pośred.	Wrzeszczyna			Wieleń n. Notecią	L/2	40—04		Pz. Czarnków	Pz.	
pośred.	Wrzosowisko			Cekcyn	L/2	33—16		Pm. Tuchola	Bd.	
pośred.	Wrzosa			Toruń 3	L/2	39—20		Pm. Toruń	Bd.	
Ag. 2	Wsielub	798		Nowogródek	L	31—68		Nw. Nowogródek	Wl.	
Ag. 3	Wtelno	79		Bydgoszcz 1	L	37—15		Pz. Bydgoszcz	Bd.	
Ag. 2	Wybranówka	664		Lwów — Chodorów	L	77—59		Lw. Bóbrka	Lw.	F
pośred.	Wydartowo			Wylatowo	L/2	44—15		Pz. Mogilno	Pz.	
pośred.	Wydry leśniczówka			Osie	L/2	33—18		Pm. Świecie	Bd.	

Klasa, stopień i rodzaj jednostki eksploatacyjnej	N A Z W A urzędu, agencji, oddziału, pośrednictwa lub stacji kolejowej	Numer pola paczkowego	Strefa paczkowa	Punkt wymiany i odcinek kolejowy	Godziny służbowe w dziale teleko- munikacyjnym	Numer sytuacyjny pola dla telefonu	Strefa telefoniczna	Województwo i Starostwo	Dyrekcja Okręgu P. i T.	U w a g i
1	2	3	4	5	6	7	8	9	10	11
Ag. 3	Wydrzno	175		Gardeja — Łasin	L	33—23		Pm. Grudziądz	Bd.	
st. k.	Wygnanka			Czortków — Kopy- czyńce	F			Tr. Czortków		
V	Wygoda	635		Stryj — Stanisławów, Dolina — Wygoda	L	84—57		St. Dolina	Lw.	
st. k.	Wykno			Koluszki — Skarżysko Kamienna	F			Wr. Rawa Ma- zowiecka		
Ag. 2	Wylatowo	83		Wydartowo st. k., Ino- wrocław — Gniezno	L	44—15		Pz. Mogilno	Pz.	
pośred.	Wymysłowo			Krobia	L/2	52—09		Pz. Gostyń	Pz.	
Ag. 3	Wypychów	203		Ozorków, Kutno — Łódź	L	50—25		Łd. Łęczyca	Wr.	
Ag. 1	Wyry	170		Mikołów, Katowice — Sumina	L	71—21		Śl. Pszczyzna	Kt.	
Ag. 3	Wyryki	530		Włodawa 1, Chełm — Brześć n. Bugiem	L	55—52		Lb. Włodawa	Lb.	
IV	Wyrzysk	43		Osiek n. Notecią, — Nakło — Kaczory	C	37—11		Pz. Wyrzysk	Bd.	
Ag. 2	Wysin	96		Liniewo	L	27—18		Pm. Kościerzyna	Bd.	
Ag. 2	Wysocko Wyżne	545		Borynia, Sambor — Sianki	L	84—51		Lw. Turka	Lw.	
Ag. 1	Wysock	974		Udryck st. k., Łuni- niec — Sarny	L	52—75		Pl. Stolin	Wl.	Urzędowanie jednorazowe od 8 — 15 g.
V	Wysoka	30		Białośliwie	C	37—10		Pz. Wwrzysk	Bd.	
pośred.	Wysoka k. Głogowa			Głogów				Lw. Rzeszów	Lw.	
Ag. 3	Wysoka Wielka	183		Kutno	L	48—24		Wr. Kutno	Wr.	
Ag. 2	Wysokie k. Krasnego- stawu	476		Lublin 2	C	63—48		Lb. Krasnystaw	Lb.	
IV	Wysokie Litewskie	526		Brześć n. Bugiem — Czeremcha	C	46—52		Pl. Brześć n. Bugiem	Wl.	F
IV	<u>Wysokie Mazowieckie</u>	436		Szepietowo, Małkinia — Białystok	C	40—46		Bł. Wysokie Mazowieckie	Wr.	
Ag. 3	Wysowa	360		Uście Ruskie, Zagórza- ny — Gorlice	L	79—37		Kr. Gorlice	Kr.	

Klasa, stopień i rodzaj jednostki eksploatacyjnej	N A Z W A urzędu, agencji, oddziału, pośrednictwa lub stacji kolejowej	Numer pola paczkowego	Strefa paczkowa	Punkt wymiany i odcinek kolejowy	Godziny służbowe w dziale telekomunikacyjnym	Numer sytuacyjny pola dla telefonu	Strefa telefoniczna	Województwo i Starostwo	Dyrekcja Okręgu P. i T.	U w a g i
1	2	3	4	5	6	7	8	9	10	11
pośred.	Występ			Nakło n. Notecią	L/2	38—14		Pz. Bydgoszcz	Bd.	
IV	Wyszków	366		Tłuszcz — Ostrołęka	C	44—39		Wr. Pułtusk	Wr.	F
Ag. 2	Wyszanów	89		Podzamcze	L	57—16		Pz. Kępno	Pz.	
Ag. 3	Wyszecino	94		Luzino	L	23—17		Pm. Morski	Bd.	
IV	Wyszogród	276		Sochaczew 1	L	46—31		Wr. Płock	Wr.	
Ag. 1	Wyszogródek	903		Białka st. k., Tarnopol — Łanowce	L	74—72		Wł. Krzemieniec	Lb.	
Ag. 1	Wyszonki Kościelne	466		Szepietowo	C	42—47		Bł. Wysokie Mazowieckie	Wr.	
Ag. 3	Wyszyny	22		Budzyń, Rogoźno — Dziembówko	L	40—08		Pz. Chodzież	Pz.	
Ag. 3	Wyśmierzyce	324		Białobrzegi, Dęblin — Skarżysko Kamienna	L	55—35		Kl. Radom	Lb.	
pośred.	Wytrzyszczka			Czchów				Kr. Brzesko	Kr.	
Ag. 3	Wyżwa Nowa	654		Wyżwa st. k., Brześć n. Bug. — Kowel	L	57—60		Wł. Kowel	Lb.	
pośred.	Wzdół Rządowy			Bodzentyn				Kl. Kielce	Kr.	





Klasa, stopień i rodzaj jednostki eksploatacyjnej	N A Z W A urzędu, agencji, oddziału, pośrednictwa lub stacji kolejowej	Numer pola paczkowego	Strefa paczkowa	Punkt wymiany i odcinek kolejowy	Godziny służbowe w dziale teleko- munikacyjnym	Numer sytuacyjny pola dla telefonu	Strefa telefoniczna	Województwo i Starostwo	Dyrekcja Okręgu P. i T.	U w a g i
1	2	3	4	5	6	7	8	9	10	11
	<b>Z.</b>									
Ag. 3	Zabartowo	59		Więcbork	L	36—13		Pz. Wyrzysk	Bd.	
st. k.	Zabierzów			Trzebinia — Kraków	F			Kr. Kraków		
Ag. 1	Zabierzów k. Kra- kowa	242		Trzebinia — Kraków	L	71—28		Kr. Kraków	Kr.	
Ag. 3	Zabierzów k. Niepoło- mic	289		Niepołomice, Kraków— Podłęże — Niepoło- mice	L	72—31		Kr. Bochnia	Kr.	
pośred.	Zabierzów k. Rzeszowa			Rzeszów				Lw. Rzeszów	Lw.	
st. k.	Zabłocie			Brześć Centr. — Kowel	F			Wł. Kowel		
Ag. 3	Zabłocie k. Lidy	677		Raduń, Bastuny, Wil- no — Lida	L	29—61		Nw. Lida	Wł.	
Ag. 1	Zabłocie k. Ratna	620		Brześć n. Bug. — Ko- wel	L	54—58		Wł. Kowel	Lb.	
st. k.	Zabłotce			Krasne — Zdołbunów				Tr. Brody		
Ag. 2	Zabłotce k. Brodów	736		Krasne — Brody	L	71—64		Tr. Brody	Lw.	
IV	Zabłotów	827		Kołomyja — Załucze	C	88—68		St. Sniatyn	Lw. F	
V	Zabludów	522		Białystok 1	C	39—52		Bł. Białystok	Wr.	
Ag. 2	Zaborów k. Brzeska	310		Słotwina k. Brzeska. Kraków — Tarnów	L	71—34		Kr. Brzesko	Kr.	Urządowanie jednorazowe od 8—15 g.
Ag. 3	Zabrodzie	366		Mostówka st. k., Tuszczy — Ostrołęka	L	45—39		Wr. Radzymin	Wr.	
Ag. 3	Zabrzeg	171		Dziedzice — Zebrzyd- owice	L	73—21		śl. Bielsko	Kt.	Urządowanie jednorazowe od 8 do 15 g.
Ag. 2	Zabrzezcie	878		Horodźki, Lida — Moło- deczno	L	25—72		Nw. Wołożyn	Wł.	
Ag. 2	Zaharzyn	31		Gołańcz — Chodzież	L	39—09		Pz. Chodzież	Pz.	
pośred.	Zacisze			Laskowice	L/2	32—18		Pm. Świecie	Bd.	
pośred.	Zaczernie			Rzeszów	L/2	72—43		Lw. Rzeszów	Lw.	
Ag. 3	Zadarów	782		Komarówka k. Bucza- cza, Stanisławów — Czortków	L	82—65		Tr. Buczacz	Lw.	
Ag. 1	Zadwórze	699		Lwów — Krasne	L	73—61		Tr. Przemyślany	Lw. F	

Klasa, stopień i rodzaj jednostki eksploatacyjnej	N A Z W A urzędu, agencji, oddziału, pośrednictwa lub stacji kolejowej	Numer pola paczkowego	Strefa paczkowa	Punkt wymiany i odcinek kolejowy	Godziny służbowe w dziale teleko- munikacyjnym	Numer sytuacyjny pola dla telefonu	Strefa telefoniczna	Województwo i Starostwo	Dyrekcja Okręgu P. i T.	U w a g i
1	2	3	4	5	6	7	8	9	10	11
pośred.	Zadzim			Zyгры	L/2	53—21		Łd. Sieradz	Wr.	
pośred.	Zadziele			Żywiec 1				Kr. Żywiec	Kr.	
V	Zagnańsk	306		Skarżysko Kamienna — Kielce	L	62—34		Kl. Kielce	Kr.	F
V	Zagórow	85		Słupca	C	48—15		Łd. Konin	Wr.	
Ag. 2	Zagórz 1	455		Zagórz 2, Przemyśl — Zagórz — Łupków	L	78—45		Lw. Sanok	Lw.	wyłącznie nadawczy
V	Zagórz 2 (dw. kol)	455		Nowy Zagórz st. k., Przemyśl — Zagórz — Łupków	L	78—45		Lw. Sanok	Lw.	F
Ag. 1	Zagórzany	359		Stróże — Zagórz	L	76—37		Kr. Gorlice	Kr.	F
st. k.	Zagórze Kopalnia			Ząbkowice — Sosno- wiec				Kl. Będzin		
Ag. 1	Zagórze k. Dąbrowy Górnicej	193		Dąbrowa Górnicej	L	69—23		Kl. Będzin	Kr.	
pośred.	Zagórzycze			Sędziszów k. Ropczyce				Kr. Ropczyce	Kr.	
Ag. 3	Zahacie	1041		Zahacie — Królewszczyzna	L	11—82		Wl. Dzisna	Wl.	F
pośred.	Zajączek			Skórcz	L/2	31—19		Pm. Starogard	Bd.	
pośred.	Zajączkowo k. Lubawy			Montowo	L/2	35—27		Pm. Lubawa	Bd.	
Ag. 1	Zajezerze	395		Dęblin — Skarżysko Kamienna	L	56—42		Kl. Kozienice	Lb.	Jednorazo- we urzędo- wanie od 8 do 15 g.
st. k.	Zajezerze k. Dębłina			Dęblin — Skarżysko Kamienna	F			Kl. Kozienice		
pośred.	Zajezerze k. Miłosławia			Miłosław	L/2	48—12		Pz. Września	Pz.	
V	Zakliczyn n. Dunaj- cem	334		Gromnik, Tarnów — Stróże	L	74—35		Kr. Brzesko	Kr.	
V	Zaklików	423		Lublin — Rozwadów	C	64—44		Lb. Janów	Lb.	F
II	<u>Zakopane 1</u> (Krupówki 22)	270		Chabówka — Zakopane	N	80—29		Kr. Nowy Targ	Kr.	F*, tg. C/B N/2
Ag. 2	Zakopane 2 (Jaszczu- rówka)	270		Zakopane 1	L	80—29		Kr. Nowy Targ	Kr.	
V	Zakopane 3 (Bystre)	270		Zakopane 1	L	80—29		Kr. Nowy Targ	Kr.	



Klasa, stopień i rodzaj jednostki eksploatacyjnej	N A Z W A urzędu, agencji, oddziału, pośrednictwa lub stacji kolejowej	Numer pola paczkowego	Strefa paczkowa	Punkt wymiany i odcinek kolejowy	Godziny służbowe w dziale teleko- munikacyjnym	Numer sytuacyjny pola dla telefona	Strefa telefoniczna	Województwo i Starostwo	Dyrekcja Okręgu P, i T.	U w a g i
1	2	3	4	5	6	7	8	9	10	11
Ag. 3	Zakopane 4 (Olcza)	270		Zakopane 1	L	80—29		Kr. Nowy Targ	Kr.	
Ag. 3	Zakopane 5 (Chramcówki)	270		Zakopane 1	L	80—29		Kr. Nowy Targ	Kr.	wylącznie nadawcza
Ag. 3	Zakoziel	725		Drohiczyn Poleski 2, Brześć n. Bug. — Łu- niniec	L	48—63		Pl. Drohiczyn	Wl.	Urzędowa- nie jednora- zowe od 8 do 15 g.
IV	Zakroczym	298		Warszawa — Nasielsk	N	46—33		Wr. Warszawa	Wr.	tg i roz- mowa w/g. C
Ag. 3	Zakrzew k. Krasnego- stawu	476		Lublin 2	L	63—47		Lb. Krasnystaw	Lb.	
Ag. 3	Zakrzów	325		Radom 2, Dęblin — Skarżysko Kamienna	L	57—36		Kl. Radom	Lb.	Urzędowa- nie jednora- zowe od 8 do 15 g.
Ag. 1	Zakrzówek	447		Wilkołaz st. k., Lublin— Rozwadów	L	62—46		Lb. Janów	Lb.	..
Ag. 3	Zalasowa	357		Ryglice		73—37		Kr. Tarnów	Kr.	
Ag. 3	Zalesie dziśnieńskie	1021		Głębokie, Wilno — Królewszczyna	L	12—79		Wl. Dzisna	Wl.	
Ag. 2	Zalesie k. Gostynia	37		Jarocin — Leszno	L	51—10		Pz. Gostyń	Pz.	
Ag. 3	Zalesie k. Smargoń	877		Wilno — Mołodeczno	L	22—72		Wl. Mołodeczno	Wl.	Jednoro- zowe urzędo- wanie od 8 do 15 g.
Ag. 2	Zalesie k. Szubina	60		Szaradowo Zalesie st. k., Bydgoszcz — Kcy- nia	L	39—13		Pz. Szubin	Pz.	
pośred.	Zalesie Wielkie			Kobylin k. Krotoszyna	L/2	53—10		Pz. Krotoszyn	Pz.	
st. k.	Zalesie k. Wilna			Wilno — Mołodeczno	F			Wl. Mołodeczno		
pośred.	Zaleśniak			Sępólno	L/2	34—12		Pm. Sępólno	Bd.	
III	<u>Zaleszczyki</u>	909		Czortków — Zaleszczy- ki	C	86—71		Tr. Zaleszczyki	Lw.	F
V	Założce	820		Zborów, Krasne — Tar- nopol	L	74—68		Tr. Zborów	Lw.	
IV	Załużce	869		Kołomyja — Załużce	C	89—69		St. Śniatyn	Lw.	
Ag. 3	Załuż	455		Chyrów — Zagórz	L	78—45		Lw. Sanok	Lw.	
III	Zambrów	411		Czyżew — Małkinia — Białystok	N/2	40—44		Bl. Łomża	Wr.	tf. od 7—22 g.
Ag. 3	Zamostne	93		Wejherowo	L	21—17		Pm. Morski	Bd.	

Klasa, stopień i rodzaj jednostki eksploatacyjnej	N A Z W A urzędu, agencji, oddziału, pośrednictwa lub stacji kolejowej	Numer pola paczkowego	Strefa paczkowa	Punkt wymiany i odcinek kolejowy	Godziny służbowe w dziale teleko- munikacyjnym	Numer sytuacyjny pola dla telefonu	Strefa telefoniczna	Województwo i Starostwo	Dyrekcja Okręgu P. i T.	U w a g i
1	2	3	4	5	6	7	8	9	10	11
Ag. 3	Zamosze k. Brasławia	912		Jody, Woropajewo — Druja	L	10—74		Wl. Brasław	Wl.	
III	<b>Zamość 1</b> (ul. Kościuszki 11)	535		Zawada — Włodzimierz	N/2	65—52		Lb. Zamość	Lb.	F, tg. N
Ag. 1	Zamość 2 (ul. Lwowska 47)	535		Zamość 1	L	65—52		Lb. Zamość	Lb.	wyłącznie nadawcza
V	Zaniemyśl	36		Środa — Zaniemyśl	L	48—10		Pz. Środa	Pz.	
Ag. 1	Zaostrowiecze	967		Kleck k. Nieświeża, Baranowicze — Stołpce	L	39—75		Nw. Nieśwież	Wl.	tf. od 8—12 i 14—17 g.
Ag. 3	Zapałów	510		Bobrówka, Jarosław — Rawa Ruska	L	72—50		Lw. Lubaczów	Lw.	
Ag. 3	Zapceń	55		Chojnice 1	L	28—13		Pm. Chojnice	Bd.	
pośred.	Zapędowo			Chojnice 2	L/2	31—15		Pm. Chojnice	Bd.	
Ag. 3	Zaprudy	649		Kobryń	L	46—60		Pl. Kobryń	Wl.	urządowanie jednorazowe od 8—15 g.
st. k.	Zapytów			Sapieżanka — Lwów	F			Lw. Lwów		
Ag. 3	Zaręby k. Chorzel	315		Chorzele st. k., Ostrołęka — Raszułka	L	36—36		Wr. Przasnysz	Wr.	
Ag. 2	Zaręby Kościelne	412		Małkinia -- Białystok	L	42—43		Bł. Ostrów Mazowiecka	Wr.	jednorazowe urządowanie od 8—15 g.
V	Zarszyn	429		Jasło — Zagórz	L	77—43		Lw. Sanok	Lw.	F
Ag. 3	Zarudzie k. Krzemieńca	861		Zarudczko st. k., Tarnopol — Łanowce	L	73—70		Wł. Krzemieniec	Lb.	urządowanie jednorazowe od 8—15 g.
Ag. 3	Zarudzie k. Zborowa	778		Zborów, Krasne — Tarnopol	L	75—65		Tr. Zborów	Lw.	
Ag. 2	Zarzecze k. Jarosławia	481		Jarosław	L	73—47		Lw. Jarosław	Lw.	
Ag. 3	Zarzecze k. Niska	424		Nisko	L	67—44		Lw. Nisko	Lw.	
Ag. 2	Zassów	356		Dębica	L	71—38		Kr. Ropczyce	Kr.	
Ag. 3	Zasule	964		Stołpce 2, Baranowicze — Stołpce	L	32—75		Nw. Stołpce	Wl.	
Ag. 3	Zaszków	630		Rawa Ruska — Lwów	L	73—57		Lw. Lwów	Lw.	
Ag. 3	Zatom Nowy	2		Szamotoły — Międzychód	L	43—02		Pz. Międzychód	Pz.	
V	Zator	219		Kraków — Oświęcim	C	72—25		Kr. Wadowice	Kr.	F. tg. L

Klasa, stopień i rodzaj jednostki eksploatacyjnej	N A Z W A urzędu, agencji, oddziału, pośrednictwa lub stacji kolejowej	Numer pola paczkowego	Strefa paczkowa	Punkt wymiany i odcinek kolejowy	Godziny służbowe w dziale teleko- munikacyjnym	Numer sytuacyjny pola dla telefonu	Strefa telefoniczna	Województwo i Starostwo	Dyrekcja Okręgu P. i T.	U w a g i
1	2	3	4	5	6	7	8	9	10	11
st. k.	Zawada			Rejowiec — Rawa Ru- ska	F			Lb. Zamość		
Ag. 3	Zawada k. Zamościa	535		Zawada st. k., Rejo- wiec — Rawa Ruska	L	64—51		Lb. Zamość	Lb.	
Ag. 3	Zawadka k. Kałusza	667		Kałusz, Stryj — Stani- sławów		82—60		St. Kałusz	Lw.	
Ag. 3	Zawadka pod Turką	544		Turka n. Stryjem		83—52		Lw. Turka	Lw.	
Ag. 3	Zawady k. Łomży	464		Łomża	L	38—47		Bł. Łomża	Wr.	
Ag. 2	Zawałów	781		Podhajce	L	80—65		Tr. Podhajce	Lw.	
V	Zawichost	399		Dwikozy st. k., Skarzy- sko Kamienna — Tar- nobrzeg	C	64—42		Kl. Sandomierz	Lb.	
Ag. 2	Zawidz Kościelny	227		Nasielsk — Sierpc	L	41—28		Wr. Sierpc	Wr.	
III	<u>Zawiercie</u>	216		Częstochowa — Ząbko- wice	N	67—25		Kl. Zawiercie	Kr.	F, tg N/2
Ag. 2	Zawiszyn	103		Inowrocław 1	L	40—18		Pz. Inowrocław	Pz.	
Ag. 4	Zawoja 1 (Zawoja Dolna)	221		Maków Podhalański, Sucha — Chabówka	L	76—26		Kr. Wadowice	Kr.	
Ag. 3	Zawoja 2	221		Maków Podhalański, Sucha — Chabówka	L	76—26		Kr. Wadowice	Kr.	
Ag. 2	Ząbki	344		Ząbki st. k., Warsza- wa — Tłuszcz	C	47—37		Wr. Warszawa	Wr.	
IV	Ząbkowice	193		Częstochowa — Ząbko- wice — Kraków	L	68—24		Kl. Będzin	Kr.	F
III	<u>Zbaraż</u>	862		Tarnopol — Łanowce	C	75—70		Tr. Zbaraż	Lw.	
Ag. 2	Zbarzewo	12		Włoszakowice st. k., Leszno — Zbąszyń	L	51—04		Pz. Leszno	Pz.	
IV	Zbąszyń 1 (ul. Sena- torska 34)	4		Zbąszyń 2, Poznań — Zbąszyń	N	47—02		Pz. Nowy To- myśl	Pz.	tg. L
III	Zbąszyń 2 (dw. kol)	4		Poznań — Zbąszyń	C	47—02		Pz. Nowy To- myśl	Pz.	F, tg. N
Ag. 3	Zbiczno	201		Brodnica n. Drwęca	L	36—25		Pm. Brodnica	Bd.	
Ag. 2	Zbiersk	86		Kalisz 1	L	51—16		Łd. Kalisz	Wr.	

Klasa, stopień i rodzaj jednostki eksploatacyjnej	N A Z W A urzędu, agencji, oddziału, pośrednictwa lub stacji kolejowej	Numer pola paczkowego	Strefa paczkowa	Punkt wymiany i odcinek kolejowy	Godziny służbowe w dziale teleko- munikacyjnym	Numer sytuacyjny pola dla telefonu	Strefa telefoniczna	Województwo i Starostwo	Dyrekcja Okręgu P. i T.	U w a g i
1	2	3	4	5	6	7	8	9	10	11
V	Zblewo	97		Czersk — Starogard	L	29—18		Pm. Starogard	Bd.	
IV	<u>Zborów</u>	778		Krasne — Tarnopol	C	75—66		Tr. Zborów	Lw. F	
Ag. 3	Zbójna k. Łomży	385		Zbójno st. k., Łomża — Myszyniec	L	37—41		Bł. Ostrołęka	Wr.	
Ag. 3	Zbójno k. Rypina	178		Rypin	L	39—24		Wr. Rypin	Wr.	
Ag. 3	Zbrachlin	101		Pruszcz k. Bydgoszczy	L	36—18		Pm. Świecie	Bd.	
Ag. 3	Zbuczyn	441		Siedlce 1	L	49—46		Lb. Siedlce	Wr.	
Ag. 1	Zbydniów	424		Dębica — Rozwadów	L	66—43		Lw. Tarnobrzeg	Lw. F	
Ag. 3	Zbyszyce	313		Nowy Sącz 1		76—34		Kr. Nowy Sącz	Kr.	
Ag. 3	Zdołbica	940		Zdołbunów	L	66—73		Wł. Zdołbunów	Lb.	Urządowanie jednorazowe od 8—15 g.
III	<u>Zdołbunów</u>	939		Brody — Zdołbunów — Równe	N	65—73		Wł. Zdołbunów	Lb. F	
pośred.	Zdroje k. Bydgoszczy	—		Bydgoszcz 1	L/2	37—16		Pz. Bydgoszcz	Bd.	
pośred.	Zdroje k. Cekcyzna	—		Małe Gacno	L/2	33—17		Pm. Tuchola	Bd.	
Ag. 3	Zdunowo	297		Zakroczym	L	45—33		Wr. Płońsk	Wr.	
V	Zduny k. Krotoszyna	52		Krotoszyn — Zduny	L	54—11		Pz. Krotoszyn	Pz.	
Ag. 2	Zduny k. Łowicza	231		Jackowice st. k., Ło- wicz — Kutno	L	49—28		Wr. Łowicz	Wr. F	
III	Zduńska Wola	162		Łódź — Ostrów Wlkp.	N/2	55—22		Łd. Sieradz	Wr. F	
Ag. 3	Zdziarzec	356		Dębica		71—38		Kr. Mielec	Kr.	
Ag. 2	Zdziechowa	62		Gniezno — Janowiec	L	44—13		Pz. Gniezno	Pz.	
V	Zdzięcioł	758		Nowojelnia, Baranowi- cze — Lida	L	34—65		Nw. Nowogródek	Wł.	tf. tg. od 8—18 g.
Ag. 2	Zebrzydowice 1	144		Zebrzydowice 2	L	74—19		śl. Cieszyn	Kt.	Wyłącznie nadawcza
III	Zebrzydowice 2 (dw. kol.)	144		Dziedzice — Zebrzydo- wice	N	74—19		śl. Cieszyn	Kt. F	
IV	Zegrze	320		Warszawa 2	N	46—36		Wr. Warszawa	Wr.	tg. i roz- mównica w/g. C/B N/2
Ag. 3	Zelgńiewo	30		Śmiłowo	L	37—09		Pz. Chodzież	Bd.	
Ag. 2	Zelgószczy	122		Skórcz — Szlachta	L	30—19		Pm. Starogard	Bd.	

Klasa, stopień i rodzaj jednostki eksploatacyjnej	N A Z W A urzędu, agencji, oddziału, pośrednictwa lub stacji kolejowej	Numer pola paczkowego	Strefa paczkowa	Punkt wymiany i odcinek kolejowy	Godziny służbowe w dziale teleko- munikacyjnym	Numer sytuacyjny pola dla telefonu	Strefa telefoniczna	Województwo i Starostwo	Dyrekcja Okręgu P. i T.	U w a g i
1	2	3	4	5	6	7	8	9	10	11
V	Zelów	187		Łask	C	56—24		Łd. Łask	Wr.	
V	Zelwa	681		Wołkowysk — Baranowice	C	37—61		Bł. Wołkowysk	Wl.	F
Ag. 3	Zemborzyce k. Lublina	446		Lublin — Rozwadów	L	60—46		Lb. Lublin	Lb.	
Ag. 1	Zembrzyce	220		Kraków — Sucha	L	75—26		Kr. Wadowice	Kr.	
pośred.	Zębowo			Lwówek	L/2	45—03		Pz. Nowy Tomysł	Pz.	
III	Zgierz	209		Łowicz — Łódź, Łódź—Kutno	C	52—25		Łd. Łódź	Wr.	F
Ag. 3	Zgłobień	403		Rzeszów 1	L	73—42		Lw. Rzeszów	Lw.	
Ag. 3	Zgorany	621		Luboml, Rejowiec — Kowel	L	57—57		Wł. Luboml	Lb.	
Ag. 2	Ziabki	1042		Królewszczyzna — Zachacie	L	12—81		Wł. Dżisna	Wł.	F
pośred.	Zielątkowo			Poznań 3	L/2	44—08		Pz. Oborniki	Pz.	
Ag. 2	Zieleń k. Kowalewa	153		Kowalewo — Jabłono- wo Pomorskie	L	37—22		Pm. Wąbrzeżno	Bd.	
st. k.	Zielkowice			Łowicz — Łódź Kal.	F			Wr. Łowicz		
pośred.	Zielkowo			Lubawa	L/2	33—28		Pm. Lubawa	Bd.	
Ag. 2	Zielona k. Nadwórny	707		Pasieczna k. Nadwórny	L	89—61		St. Nadworna	Lw.	
Ag. 3	Zielona Chocina	55		Chojnice 1	L	29—13		Pm. Chojnice	Bd.	
V	Zielonka k. Warszawy	344		Warszawa — Małkinia	N	47—37		Wr. Warszawa	Wr.	rozmównica w/g C
Ag. 3	Zielonki	242		Kraków 2		71—28		Kr. Kraków	Kr.	
Ag. 2	Zieluń n. Wkra	226		Lidzbark st. k., Dział- dowo — Brodnica	L	38—28		Wr. Mława	Wr.	
st. k.	Zimna Woda			Przemyśl — Lwów	F			Lw. Lwów		
Ag. 1	Zimnawoda - Rudno	630		Przemyśl — Lwów	L	74—57		Lw. Lwów	Lw.	
IV	Złoczew k. Sieradza	135		Sieradz — Wieluń	C	57—19		Łd. Sieradz	Wr.	
III	<u>Złoczów</u>	738		Lwów — Tarnopol	N/2	74—64		Tr. Złoczów	Lw.	
pośred.	Złota			Czchów				Kr. Brzesko	Kr.	

Klasa, stopień i rodzaj jednostki eksploatacyjnej	N A Z W A urzędu, agencji, oddziału, pośrednictwa lub stacji kolejowej	Numer pola paczkowego	Strefa paczkowa	Punkt wymiany i odcinek kolejowy	Godziny służbowe w dziale teleko- munikacyjnym	Numer sytuacyjny pola dla telefonu	Strefa telefoniczna	Województwo i Starostwo	Dyrekcja Okręgu P. i T.	U w a g i
1	2	3	4	5	6	7	8	9	10	11
V	Złotniki Kujawskie	103		Bydgoszcz — Inowrocław	C	40—17		Pz. Inowrocław	Pz.	tg. L
Ag. 1	Złotniki k. Podhajec	822		Podhajce	L	79—68		Tr. Podhajce	Lw.	
Ag. 3	Złotokłos	322		Szczaki st. k., Warszawa — Grójec	L	51—35		Wr. Grójec	Wr.	
Ag. 3	Złotorja n. Wisłą	154		Toruń 1	L	39—21		Pm. Toruń	Bd.	
pośred.	Złotowo			Lubawa	L/2	34—28		Pm. Lubawa	Bd.	
Ag. 1	Zofjówka	855		Kiwerce, Kowel—Równe	L	61—69		Wł. Łuck	Lb.	
Ag. 3	Zubrzyca Górna	245		Jabłonka Orawska, Nowy Targ — Suchahóra		77—27		Kr. Nowy Targ	Kr.	Jednorazowe urzędowanie od 8—15 g.
pośred.	Zubsuche			Poronin				Kr. Nowy Targ	Kr.	
pośred.	Zułów			Podbrodzie	L/2	17—68		Wł. Święciany	Wł.	
pośred.	Zuzela			Małkinia	L/2	43—44		Bł. Ostrów Mazowiecka	Wr.	
Ag. 2	Zwardoń	174		Żywiec — Zwardoń	L	78—22		Kr. Żywiec	Kr.	F
pośred.	Zwiernik			Pilzno				Kr. Pilzno	Kr.	
st. k.	Zwierzyniec			Zawada — Rawa Ruska	F			Lb. Zamość		
IV	Zwierzyniec n. Wieprzem	507		Zawada — Rawa Ruska	C	66—50		Lb. Zamość	Lb.	
Ag. 3	Zwiniacz	865		Białobóźnica, Stanisławów — Czortków	L	81—70		Tr. Czortków	Lw.	
pośred.	Zwiniarz k. Montowa			Montowo	L/2	35—28		Pm. Lubawa	Bd.	
IV	Zwoleń	373		Radom 2, Dęblin—Skarżysko-Kamienna	C	58—40		Kl. Kozienice	Lb.	
Ag. 2	Zygry	161		Otok st. k., Inowrocław — Karsznice	L	53—22		Łd. Sieradz	Wr.	
Ag. 3	Zwiniacze k. Horochowa	734		Zwiniacze st. k., Kiwerce—Lwów		66—64		Wł. Horochów	Lb.	



Klasa, stopień i rodzaj jednostki eksploatacyjnej	N A Z W A urzędu, agencji, oddziału, pośrednictwa lub stacji kolejowej	Numer pola paczkowego	Strefa paczkowa	Punkt wymiany i odcinek kolejowy	Godziny służbowe w dziale teleko- munikacyjnym	Numer sytuacyjny pola dla telefonu	Strefa telefoniczna	Województwo i Starostwo	Dyrekcja Okręgu P. i T.	U w a g i
1	2	3	4	5	6	7	8	9	10	11
	<b>Ż.</b>									
V	Żabie	747		Kosów k. Kołomyji, Kołomyja — Zaiucze	L	92—64		St. Kosów	Lw.	tg. C
Ag. 1	Żabieniec k. Wagańca	156		Łowiczek st. k., Nieszawa — Sompolno	L	42—21		Wr. Nieszawa	Wr.	
Ag. 1	Żabikowo	25		Luboń st. k., Poznań — Leszno	L	46—08		Pz. Poznań	Pz.	
V	Żabinka	617		Brześć n. Bug. — Baranowicze	L	48—57		Pl. Kobryń	Wl.	F tf. tg. od 8—18 i 20—21 g.
pośred.	Żabiny			Gralewo	L/2	36—29		Pm. Działdowo	Bd.	
Ag. 3	Żabno k. Czempinia	26		Īowiec, Poznań—Leszno	L	48—08		Pz. Śrem	Pz.	
V	Żabno k. Tarnowa	332		Tarnów — Szczucin	L	71—35		Kr. Dąbrowa	Kr.	
pośred.	Żalno			Raciąż k. Tucholi	L/2	32—15		Pm. Tuchola	Bd.	
V	Żarki	215		Myszków, Częstochowa — Żąbkowice	L	65—25		Kl. Zawiercie	Kr.	
pośred.	Żarki - Kolonja			Żarki				Kl. Zawiercie	Kr.	Sezonowe od 1.6—31.8
Ag. 1	Żarnowiec n. Pilicą	240		Wolbrom 1, Kielce — Strzemieszyce	L	67—28		Kl. Olkusz	Kr.	Urządowanie jedenrazowa od 8 do 15 g.
Ag. 3	Żarnowiec na Pomorzcu	146		Krokowa	L	19—17		Pm. Morski	Bd.	
Ag. 1	Żarnów	259		Opoczno, Koluszki — Skarżysko - Kamienna	L	59—30		Kl. Opoczno	Lb.	
pośred.	Żdźary			Sędziszów k. Ropczyce				Kr. Ropczyce	Kr.	
pośred.	Żednia			Zabludów				Bł. Białystok	Wr.	F
st. k.	Żegiestów			Nowy Sącz — Muszyna	F			Kr. Nowy Sącz		
pośred.	Żegiestów			Żegiestów Zdrój				Kr. Nowy Sącz	Kr.	
Ag. 1	Żegiestów Zdrój	336		Nowy Sącz — Krynica	C	79—35		Kr. Nowy Sącz	Kr.	F, tg. L
Ag. 3	Żegocin k. Pleszewa	66		Pleszew, Ostrów Wlkp. — Jarocin	L	50—14		Pz. Jarocin	Pz.	
Ag. 2	Żegocina k. Bochni	290		Bochnia, Kraków—Tarnów	L	75—32		Kr. Bochnia	Kr.	



Klasa, stopień i rodzaj jednostki eksploatacyjnej	N A Z W A urzędu, agencji, oddziału, pośrednictwa lub stacji kolejowej	Numer pola paczkowego	Strefa paczkowa	Punkt wymiany i odcinek kolejowy	Godziny służbowe w dziale teleko- munikacyjnym	Numer sytuacyjny pola dla telefonu	Strefa telefoniczna	Województwo i Starostwo	Dyrekcja Okręgu P. i T.	U w a g i
1	2	3	4	5	6	7	8	9	10	11
IV	Żelechów	393		Sobolew, Warszawa — Dęblin	L	53—42		Lb. Garwolin	Wr.	
Ag. 3	Żelechów Wielki	699		Zadwórze, Lwów — Krasne	I.	72—61		Tr. Kamionka Strumiłowa	Lw.	
Ag. 3	Żelice	32		Kunowo k. Wągrowca st. k., Wągrowiec — Rogoźno Wlkp.	L	41—10		Pz. Wągrowiec	Pz.	
Ag. 2	Żelistrzewo	146		Reda — Puck	L	21—19		Fm. Morski	Bd.	
IV	Żerków	65		Gniezno — Jarocin	C	49—13		Pz. Jarocin	Pz.	tg. L
Ag. 3	Żerniki	62		Janowiec k. Gniezna, Gniezno — Nakło nad Notecią	L	42—13		Pz. Żnin	Pz.	
pośred.	Żerosławice			Łapanów		74—31		Kr. Myślenice	Kr.	
V	Żmigród	382		Jasło	L	77—40		Kr. Jasło	Kr.	
Ag. 3	Żmudź	563		Hrubieszów	L	61—54		Lb. Chełm	Lb.	
Ag. 2	Żniatyn	626		Bełz, Rawa Ruska — Sokal	L	67—57		Lw. Sokal	Lw.	
III	<u>Żnin</u>	61		Inowrocław — Żnin — Damasławek	C	41—14		Pz. Żnin	Pz.	
Ag. 3	Żodziszki	876		Smorąganie, Wilno — Mołodeczno	L	20—71		Wl. Wilejka	Wl.	
V	Żołudek	679		Mosty — Lida	L	32—62		Nw. Szczuczyn	Wl.	tf. tg. od 8—18 g.
Ag. 1	Żolynia	451		Łańcut, Rzeszów—Prze- myśl	L	71—45		Lw. Łańcut	Lw.	
IV	Żory	143		Orzesze — Pawłowice śl., Rybnik	C	72—20		śl. Rybnik	Kt.	F
III	<u>Żółkiew</u>	629		Rawa Ruska — Lwów	C	72—57		Lw. Żółkiew	Lw.	
V	Żółkiewka	505		Krasnystaw, Rejowiec— Rawa Ruska	L	63—49		Lb. Krasnystaw	Lb.	tf. tg. od 8—18 g.
Ag. 1	Żółtańce	662		Lwów — Sapieżanka	L	72—59		Lw. Żółkiew	Lw.	
Ag. 3	Żuchowicze	883		Mir, Baranowicze — Stołpce	L	34—71		Nw. Stołpce	Wl.	Urządowanie jednorazowe od 8—15 g.
Ag. 3	Żukojnie Strackie	834		Michaliszki, Olechnowi- cze — Wilno	L	18—69		Wl. Święciany	Wl.	„ „
V	Żukowo	119		Kartuzy — Stara Piła	C	25—19		Pm. Kartuzy	Bd.	

Klasa, stopień i rodzaj jednostki eksploatacyjnej	N A Z W A urzędu, agencji, oddziału, pośrednictwa lub stacji kolejowej	Numer pola paczkowego	Strefa paczkowa	Punkt wymiany i odcinek kolejowy	Godziny służbowe w dziale telekomunikacyjnym	Numer sytuacyjny pola dla telefonu	Strefa telefoniczna	Województwo i Starostwo	Dyrekcja Okręgu P. i T.	U w a g i
1	2	3	4	5	6	7	8	9	10	11
Ag. 3	Żuprany	836		Oszmiana 2, Wilno — Mołodeczno	L	22—69		Wl. Oszmiana	Wl.	Urzędowanie jednorazowe od 8—15 g.
Ag. 1	Żurawica	511		Jarosław — Przemyśl	L	74—49		Lw. Przemyśl	Lw.	F
pośred.	Żurawki			Skórcz	L/2	31—19		Pm. Starogard	Bd.	
IV	Żurawno	665		Nowosielce st. k. Chodorów — Halicz	C	80—60		St. Żydaczów	Lw.	
st. k.	Żurawno Nowosielce			Chodorów — Halicz	F			St. Żydaczów		
V	Żuremin	249		Sierpc — Mława	L	39—29		Wr. Sierpc	Wr.	
Ag. 3	Żurów	702		Czerniów st. k., Chodorów — Halicz	L	79—61		St. Rohatyn	Lw.	
pośred.	Żwiernik			Pilzno				Kr. Ropczyce	Kr.	
III	Żychlin	231		Łowicz — Kutno	C	48—27		Wr. Kutno	Wr.	tf. tg. od 7—22 g.
st. k.	Życzyn			Warszawa — Dęblin	F			Lb. Garwolin		
Ag. 3	Życzyn k. Dębina	394		Warszawa — Dęblin	L	54—41		Lb. Garwolin	Wr.	
IV	<u>Żydaczów</u>	665		Stryj — Chodorów	C	79—59		St. Żydaczów	Lw.	F
st. k.	Żydomla			Grodno — Mosty	F			Bł. Grodno		
Ag. 3	Żydomla	579		Grodno — Mosty	L	32—56		Bł. Grodno	Wl.	Urzędowanie jednorazowe od 8—15 g.
Ag. 2	Żydowo	63		Gniezno — Jarocin	L	45—13		Pz. Gniezno	Pz.	
III	Żyrardów	278		Warszawa — Skierniewice	N/2	50—32		Wr. Błonie	Wr.	F
Ag. 3	Żyrmuny	714		Bastuny, Wilno — Lida	L	27—64		Nw. Lida	Wl.	
Ag. 1	Żyrowice	760		Słonim 1	L	38—65		Nw. Słonim	Wl.	
Ag. 2	Żyrzyn k. Puław	419		Puławy, Dęblin — Lublin	L	56—44		Lb. Puławy	Lb.	
III	<u>Żywiec 1 (ul. Kościuszki)</u>	197		Sucha — Żywiec — Zwardoń, Dziedzice — Żywiec	N/2	76—23		Kr. Żywiec	Kr.	tg. C.
IV	Żywiec 2 (dw. kol.)	197		Sucha — Żywiec — Zwardoń, Dziedzice — Żywiec	L	76—23		Kr. Żywiec	Kr.	F, wyłącznie nadawczy



**SPIS POŚREDNICTW**  
**czynnych w hotelach, lokalach i zakładach publicznych.**

Okręg Poczt i Telegra- fów	Nazwa pośrednictwa	A d r e s
W a r s z a w s k i	<b>Białystok</b> Hotel „Ritz”	ul. Kilińskiego Nr. 2
	<b>Kalisz</b> Hale Targowe	Rynek Dekerta
	<b>Łódź</b> Nr. 1 Hotel „Savoy” Nr. 2 Hotel „Polonia Palace” Nr. 3 Dworzec autobusowy	ul. Traugutta Nr. 6 ul. Narutowicza Nr. 6 ul. Lutomska
	<b>Siedlce</b> Nr. 1 Sklep Żołnierski 22 pp. Nr. 2 Sklep spożywczy A. Michalczyk	Koszary 22 p. p. ul. Mickiewicza Nr. 10
	<b>Warszawa</b> Nr. 1 Hotel Polski Nr. 2 Skład Materiałów Piśm. A. Zdziennicka Nr. 3 Spółdzielnia Spożywców przy Centrum Wy- szkolenia Sanitarnego Nr. 4 Szpital Przemienienia Pańskiego	ul. Długa 29 ul. Śniadeckich Nr. 22 — ul. Zygmuntowska Nr. 2
W i l e ń s k i	<b>Brześć n. Bugiem</b> Nr. 1 Cukiernia Skibińskiego Nr. 2 Biuro podań M. Starikowa Nr. 3 Biuro podań J. Kafarskiego Nr. 4 Biuro turystyczne „Polkretur” Nr. 5 „Polskie Biuro Prasowe” Nr. 6 Hotel „Angielski” Nr. 7 Sklep spożywczy S. Gasipiuka	ul. 3 Maja 9 ul. Dąbrowskiego 51 ul. Pereca 28 ul. Dąbrowskiego 31 — ul. Sadowa 17 ul. Kowelska 55
	<b>Głębokie</b> Nr. 1 Hotel Chawesa Nr. 2 Restauracja dworcowa	— Dworzec kolejowy
	<b>Grodno</b> Hotel „Handlowy”	ul. Dominikańska 28
	<b>Kobryń</b> Księgarnia kolejowa „Ruch”	—
	<b>Lida</b> Nr. 1 Cukiernia Cukiernika Nr. 2 Hotel „Europejski” Nr. 3 „Grand Hotel”	ul. Suwalska 30 ul. 3 Maja 6 ul. Suwalska 7
	<b>Łuniniec</b> Nr. 1 Kiosk gazetowy i tytoniowy E. Kościuszki Nr. 2 Kiosk gazetowy J. Biesana	— —
	<b>Nowa Wilejka</b> Księgarnia Kolejowa „Ruch”	—

Okręg Poczt i Telegra- fów	Nazwa pośrednictwa	A d r e s
W i l e ń s k i	<p><b>Nowogródek</b> Nr. 1 Hotel „Europa” Nr. 2 Kiosk tytoniowy Michalskiego</p> <p><b>Pińsk</b> Hotel „Angielski”</p> <p><b>Stolin</b> Hotel Glejbermana</p> <p><b>Stołpce</b> Nr. 1 Hotel „Europa” Nr. 2 Hotel Mirskiego Nr. 3 Hotel Szulkina Nr. 4 Księgarnia Winawera</p> <p><b>Wilno</b> Nr. 1 Hotel „Georges” Nr. 2 Hotel „Bristol” Nr. 3 „Orbis”</p> <p><b>Wólkowysk</b> Hotel „Handlowy”</p> <p><b>Wysokie Litewskie</b> Księgarnia Goldfarba</p>	<p>ul. Zamkowa ul. Rynek</p> <p>ul. Kościuszki</p> <p>ul. Jasna 9</p> <p>pl. Kościelny pl. Kościelny pl. Kościelny Piłsudskiego 5</p> <p>ul. Mickiewicza ul. Mickiewicza Dworzec kolejowy</p> <p>—</p> <p>—</p>
L u b e l s k i	<p><b>Chełm lubelski</b> Bank Spółdzielczy</p> <p><b>Lublin</b> Hotel „Victoria”</p> <p><b>Łuck</b> Nr. 1 „Orbis” Nr. 2 Hotel Europejski</p> <p><b>Radom</b> Nr. 1 Hotel Europejski Nr. 2 Firma St. Wierzbicki Nr. 3 Księgarnia H. Lipiński Nr. 4 Związek Kupców przy Kasie Kredyt. Kup- ców i Przemysłowców</p> <p><b>Równe wciłyńskie</b> Nr. 1 „Orbis” Nr. 2 Związek Osadników</p>	<p>ul. Lubelska 43</p> <p>ul. Krak. Przedm. 40</p> <p>ul. Jagiellońska 66 ul. Jagiellońska 34</p> <p>Pl. 3 Maja 3 ul. Żeromskiego 51 ul. Żeromskiego 31 ul. Żeromskiego 17</p> <p>ul. 3 Maja 130 ul. Młynowska 10</p>
L w o w s k i	<p><b>Drohobycz</b> Nr. 1 Hotel „Boulevard” Nr. 2 Hotel „Dependance — Boulevard” Nr. 3 Kawiarnia Szolc</p>	<p>ul. Mickiewicza 26 pl. Smolki Nr. 4 ul. Mickiewicza 7</p>

Okręg Poczt i Telegra- fów	Nazwa pośrednictwa	A d r e s	
L w o w s k i	<p><b>Kołomyja</b> Hotel „Grand”</p> <p><b>L w ó w</b> Nr. 1 Hotel Warszawski Nr. 2 Hotel „Bristol” Nr. 3 Hotel „New-York” Nr. 4 Hotel Krakowski Nr. 5 Hotel George’a Nr. 6 Szpital Ubezpieczalni Społecznej Nr. 7 Korpus Kadetów</p> <p><b>Przemysł</b> Hotel „City”</p>	<p>pl. Piłsudskiego 1</p> <p>pl. Bernardyński 5 ul. Legionów 19/21 ul. Legionów 45 pl. Bernardyński 7 pl. Marjacki Nr. 1 ul. Kurkowa Nr. 31 ul. Kadecka Nr. 32</p> <p>ul. Kolejowa Nr. 4</p>	
	K r a k o w s k i	<p><b>Chrzanów</b> Spółdzielnia Spożywcza „Fablok”</p>	<p>Kolonja Fabr. „Fablok”</p>
		<p><b>Częstochowa</b> Nr. 1 Cafe „Roma” Nr. 2 Cukiernia Ziemiańska Nr. 3 Hotel „Polonia” Nr. 4 Restauracja „Ul”</p>	<p>II Aleja 24 II Aleja 28 ul. Piłsudskiego 9 Aleja Wolności 2</p>
<p><b>Dębica</b> Hotel Krakowski</p>		<p>ul. 3-go Maja</p>	
<p><b>Gorlice</b> Hotel Natana Starka</p>		<p>ul. Piłsudskiego</p>	
<p><b>Kraków</b> Nr. 1 Grand Hotel Nr. 2 Szpital OO. Bonifratrów</p>		<p>ul. Sławkowska 5/7 ul. Trynitaraska 11</p>	
<p><b>Krynica Zdrój</b> Nr. 1 Dom Zdrojowy Nr. 2 Kasztelanka Nr. 3 „Lwigród” Nr. 4 „Patria” Nr. 5 Oficerski Dom Wypoczynkowy Nr. 6 „Carlton” Nr. 7 Kryniczanka Nr. 8 „Trzy Róże”</p>		<p>Deptak ul. Pułaskiego ul. Podgórna ul. Pułaskiego ul. Pułaskiego ul. Podgórna ul. Marsz. Piłsudskiego ul. Kraszewskiego</p>	
<p><b>Mielec</b> Restauracja Kolejowa (bufet III kl.)</p>		<p>Dworzec kolejowy</p>	
<p><b>Nowy Sącz</b> Nr. 1 Hotel Imperial Nr. 2 Hotel „Polonia” Nr. 3 Szpital Powszechny Nr. 4 „Orbis”</p>		<p>ul. Jagiellońska 14 ul. Szpitalna ul. Wałowa 4</p>	
<p><b>Nowy Targ</b> Nr. 1 Hotel Narodowy Nr. 2 Hotel Centralny</p>		<p>ul. Kolejowa Rynek</p>	

Okręg Poczt i Telegra- fów	Nazwa pośrednictwa	A d r e s
K r a k o w s k i	<p><b>Olkusz</b> Hotel Centralny</p> <p><b>Rabka</b> Nr. 1 Kiosk „Pod Słońcem” Nr. 2 Sklep Uniwersalny Nr. 3 Dyrekcja Zakładu Kąpielowego</p> <p><b>Wolbrom</b> Hotel K. Majewskiego</p> <p><b>Zakopane</b> Nr. 1 Sanatorium „Bratnia Pomoc” Nr. 2 „ „ „Odrodzenie” Nr. 3 „ „ Zw. Naucz. Szk. Pow. Nr. 4 „ „ Pol. Czerw. Krzyża Nr. 5 Hotel „Morskie Oko” Nr. 6 Pensjonat „Nałęcz” Nr. 7 Kolej Linowa „Kuznice—Kasprowy Wierch” Nr. 8 Pensjonat „Oaza” Nr. 9 „ „Przystań” Nr. 10 „ „Maraton”</p>	<p>ul. Sławkowska 2</p> <p>ul. Parkowa ul. Ks. Poniatowskiego ul. Wł. Orkana</p> <p>ul. Krakowska</p> <p>— — —</p> <p>ul. Chramcówki ul. Krupówki Droga do Białego Kuznice Droga do Białego Droga do Białego ul. Sienkiewicza</p>
K a t o w i c k i	<p><b>Bielsko</b> Nr. 1 Hotel Grand Nr. 2 Hotel Prezydent</p> <p><b>Chorzów</b> Kolektura F. Moja</p> <p><b>Cieszyn</b> Hotel „Pod Brunatnym Jeleniem”</p> <p><b>Katowice</b> Cukiernia i Kawiarnia Turecka</p> <p><b>Wisła</b> Nr. 1 Pensjonat „Polska Szwajcaria” Nr. 2 Restauracja „Fojtula” Nr. 3 Hotel Monopol Nr. 4 Schronisko na Koziańcach Nr. 5 Restauracja „Wypoczynek pod Kubalonką” Nr. 6 Pensjonat „Gołębnik”</p> <p><b>Wodzisław k. Rybnika</b> Restauracja dworcowa</p>	<p>ul. Kolejowa 15 ul. 3 Maja 10</p> <p>ul. Wolności 47</p> <p>pl. Króla J. Sobieskiego 20</p> <p>pl. Marsz. Piłsudskiego Nr. 2</p> <p>Głębcze Cieńków Malinka Koziańce Głębcze Bajcary</p> <p>Dworzec kolejowy</p>
P o z n a ń s k i	<p><b>Gniezno</b> Nr. 1 Zakład dla Umysłowo Chorych Nr. 2 Księgarnia „Ruch” Nr. 3 Firma „Luka”</p>	<p>Dziekanka Dworzec kolejowy Warszawska 15</p>

Okręg Poczt i Telegra- fów	Nazwa pośrednictwa	A d r e s
P o z n a ń s k i	<p><b>Inowrocław</b>                      Nr. 1 Spółdzielnia 59 p. p.                      Nr. 2 Uzdrawisko Ubezpieczalni Krajowej                      Nr. 3 Hotel „Pod Lwem”                      Nr. 4 Kawiarnia J. Krantza                      Nr. 5 Franciszek Szczepański</p>	<p>ul. Dworcowa 42                      ul. Wilkońskiego                      ul. Król. Jadwigi 1                      ul. Św. Ducha 100                      ul. Marsz. Piłsudskiego 16</p>
	<p><b>Leszno</b>                      Nr. 1 Hotel Dworcowy                      Nr. 2 Hotel Foest                      Nr. 3 Hotel Polski                      Nr. 4 Zakład św. Józefa                      Nr. 5 Kawiarnia Polonia                      Nr. 6 Restauracja Ilskiego                      Nr. 7 Poczekalnia Autobusowa                      Nr. 8 Restauracja Strzelnica                      Nr. 9 Restauracja Koniecznego                      Nr. 10 Kawiarnia Centralna                      Nr. 11 Kawiarnia Esplanada                      Nr. 12 Firma Lewandowska                      Nr. 13 Firma „Matyla”</p>	<p>ul. Marsz. Piłsudskiego 24                      ul. Marsz. Piłsudskiego 14                      ul. Komeńskiego 3                      ul. Osiecka 58                      ul. Wolności 12                      Rynek 37                      Nowy Rynek 9                      ul. Narutowicza 49                      ul. Lipowa 67                      ul. Marsz. Piłsudskiego 9                      ul. Krasińskiego 12                      ul. Święciechowska                      Zaborowo - Rynek</p>
	<p><b>Ostrów wielkopolski</b>                      Nr. 1 Hotel „Polonia”                      Nr. 2 Restauracja Jankiewicza                      Nr. 3 Restauracja Ograbek</p>	<p>Rynek                      ul. Kaliska 21                      ul. Raszkowska 29</p>
	<p><b>Poznań</b>                      Nr. 1 Kawiarnia Cafe Club                      Nr. 2 Cukiernia Józwiak                      Nr. 3 Sanatorium Św. Elżbiety                      Nr. 7 Hotel Britania                      Nr. 8 Cukiernia Dobskiego                      Nr. 9 Hotel Bazar                      Nr. 13 Kawiarnia Fr. Łączkowskiego                      Nr. 15 Kawiarnia Kamińskiego                      Nr. 18 Cukiernia Wielkomijska                      Nr. 19 Dworzec Autobusowy</p>	<p>Pl. Wolności                      Pl. Wolności 8                      ul. Łąkowa 1-2                      ul. Św. Marcina 44                      ul. Fredry 12                      Aleje Marcinkowskiego 10                      ul. Marsz. Focha                      ul. Fr. Ratajczaka 14                      ul. Fredry 13                      Pl. Prez. Drwęskiego</p>
B y d ę o s k i	<p><b>Bydgoszcz</b>                      Nr. 1 Skład kolonjalny                      Nr. 2 Skład wyrobów tytoniowych                      Nr. 3 Kiosk z wyrobami tytoniowymi                      Nr. 4 Skład materiałów piśmiennych</p>	<p>ul. Chrobrego 23                      ul. Gdańska 154                      pl. Poznański Nr. 5                      Wełniany Rynek 6</p>
	<p><b>Grudziądz</b>                      Hotel Królewski Dwór</p>	<p>Rynek 3—4</p>
	<p><b>Hel</b>                      Przystań Żegluga Polskiej</p> <p><b>Toruń</b>                      Skład kolonjalny</p>	<p>Port</p> <p>ul. Sobieskiego 35</p>



**WYKAZ POCZT PERONOWYCH**  
**czynnych na stacjach kolejowych lub autobusowych.**

Okręg Poczty i Telegrafów	Nazwa stacji kolejowej lub autobusowej
Warszawski	Warszawa Gł., Warszawa Wsch., Białystok, Koluszki, Łódź Kal., Małkinia, Siedlce, Kutno.
Lubelski	Dęblin, Kowel, Lublin, Równe, Radom, Skarżysko-Kamienna, Zdobunów.
Wileński	Wilno, Baranowicze, Brześć Centralny, Grodno, Lida, Łuniniec, Stołpce, Turmont, Wilno pl. Orzeszkowej (autob.).
Krakowski	Częstochowa, Kraków Zach., Tarnów, Sosnowiec, ul. 3 Maja (autob.), Kraków, pl. św. Ducha (autob.), Tarnów, pl. Wolności (autob.).
Lwowski	Lwów, Przemyśl, Stanisławów, Stryj, Sniatyn - Załucze.
Poznański	Poznań Gł., Zbąszyń, Ostrów Wlkp., Leszno, Inowrocław.
Katowicki	Dziedzice, Katowice, Zebrzydowice, Katowice, pl. Piłsudskiego (autob.).
Bydgoski	Bydgoszcz, Toruń Przedmieście, Gdynia, Tczew, Gdynia dw. morski, (nadto latem: Wielkaweś - Hallerowo, Hel, Jastarnia).

## WYKAZ JEDNOSTEK POMOCNICZYCH.

### Okręgowe Składnice Materiałów:

#### Pocztowych

w Bydgoszczy  
w Krakowie  
w Lublinie  
we Lwowie  
w Poznaniu  
w Warszawie  
w Wilnie

#### Teletechnicznych

w Krakowie  
w Lublinie  
we Lwowie  
w Poznaniu  
w Wilnie

### Pocztowe Urzędy Przewozowe:

w Warszawie  
w Krakowie  
w Poznaniu  
w Bydgoszczy

## P O D Z I A Ł

### Okręgów Poczty i Telegrafów na rejonach telefoniczno-telegraficznych (telekomunikacyjne) i obwody pocztowe i pocztowo-telekomunikacyjne.

Okręg Poczty i Telegrafów	Liczba porządkowa	Urząd rejonowy	Urząd obwodowy			U w a g i		
			L. p.	Nazwa	Powiat			
Warszawski	1	Białystok	1	Białystok 1	Białystok			
			2	Bielsk podlaski	Bielsk			
			3	Augustów	Augustów			
	2	Kalisz	4	Sokółka	Sokółka			
			5	Suwałki	Suwałki			
			6	Kalisz 1	Kalisz			
			7	Koło	Koło			
			8	Konin	Konin			
			9	Sieradz	Sieradz			
			10	Turek	Turek			
			11	Wieluń	Wieluń			
	3	Łomża	12	Grajewo	Szczuczyn			
			13	Łomża	Łomża			
			14	Maków Mazowiecki	Maków Mazowiecki			
			15	Ostrołęka 1	Ostrołęka			
			16	Ostrów Mazowiecka	Ostrów Mazowiecka			
			17	Pułtusk	Pułtusk			
			18	Wysokie Mazowieckie	Wysokie Mazowieckie			
	4	Łódź	19	Łask	Łask			
			20	Łęczyca	Łęczyca			
			21	Łódź 1	Łódź			
			22	Piotrków trybunalski 1	Piotrków			
			23	Rawa Mazowiecka	Rawa Mazowiecka			
			24	Skierniewice	Skierniewice			
			25	Tomaszów Mazowiecki	Brzeziny			
			5	Płock	26	Ciechanów	Ciechanów	
					27	Gostynin	Gostynin	
					28	Mława 1	Mława	

Okręg Poczty i Telegrafów	Liczba porządkowa	Urząd rejonowy	Urząd obwodowy			Uwagi
			L. p.	Nazwa	Powiat	
	6	Siedlce	29	Płock	Płock	
			30	Płońsk	Płońsk	
			31	Przasnysz	Przasnysz	
			32	Rypin	Rypin	
			33	Sierpc	Sierpc	
			34	Biała Podlaska	Biała Podlaska	
			35	Łuków 1	Łuków	
	7	Warszawa	36	Radzyń podlaski	Radzyń	
			37	Siedlce 1	Siedlce	
			38	Sokołów podlaski	Sokołów	
			39	Węgrów	Węgrów	
			40	Garwolin	Garwolin	
			41	Grodzisk Mazowiecki	Błonie	
			42	Grójec	Grójec	
	8	Włocławek	43	Mińsk Mazowiecki	Mińsk Mazowiecki	
			44	Radzymin	Radzymin	
			45	Warszawa 1	Warszawa	
			46	Aleksandrów kujawski	Nieszawa	
			47	Kutno	Kutno	
			48	Lipno	Lipno	
			49	Łowicz	Łowicz	
			50	Sochaczew 1	Sochaczew	
			51	Włocławek	Włocławek	
Razem	8		51			
Wileński	1	Baranowicze	1	Baranowicze 1	Baranowicze	
			2	Nieśwież	Nieśwież	
			3	Nowogródek	Nowogródek	
			4	Słonim 1	Słonim	
			5	Stołpce 1	Stołpce	
	2	Brześć n. Bugiem	7	Brześć n. Bugiem 1	Brześć n. Bugiem	

Okręg Poczty i Telegrafów	Liczba porządkowa	Urząd rejonowy	Urząd obwodowy			U w a g i		
			L. p.	Nazwa	Powiat			
Wileński	3	Grodno	7	Kobryń	Kobryń			
			8	Kosów poleski	Kosów			
			9	Prużana	Prużana			
			10	Grodno 1	Grodno			
			11	Szczuczyn Nowogródzki	Szczuczyn			
			12	Wołkowysk 1	Wołkowysk			
			4	Lida	13	Lida 1	Lida	
					14	Mołdeczno 1	Mołdeczno	
					15	Oszmiana 1	Oszmiana	
	16	Wilejka			Wilejka			
	17	Wołożyn			Wołożyn			
	5	Pińsk			18	Pińsk	Pińsk	
					19	Drohiczyn poleski 1	Drohiczyn	
			20	Łuniniec	Łuniniec			
			21	Stolin	Stolin			
			6	Wilno	22	Wilno 1	Wilno (miasto)	
	23	Wilno 2			Wilno - Troki			
	24	Brasław			Brasław			
	25	Głębokie			Dzisna			
	26	Postawy			Postawy			
	27	Święciany wileńskie			Święciany			
	R a z e m	6		27				
	Lubelski	1	Chełm lubelski	1	Chełm lubelski	Chełm		
				2	Hrubieszów	Hrubieszów		
				3	Krasnystaw	Krasnystaw		
				4	Luboml	Luboml		
				5	Tomaszów Lubelski	Tomaszów		
6				Włodawa 1	Włodawa			
7				Zamość 1	Zamość			
2		Lublin	8	Biłgoraj	Biłgoraj			
			9	Lubartów	Lubartów			

Okręg Poczty i Telegrafów	Liczba porządkowa	Urząd rejonowy	Urząd obwodowy			U w a g i	
			L. p.	Nazwa	Powiat		
Lubelski	3	Łuck	10	Lublin 1	Lublin		
			11	Kraśnik	Janów		
			12	Puławy	Puławy		
	4	Radom	13	Horochów 1	Horochów		
			14	Kamień Koszyrski	Kamień Koszyrski		
			15	Kowel 1	Kowel		
			16	Łuck 1	Łuck		
			17	Włodzimierz 1	Włodzimierz		
			18	Końskie	Końskie		
			19	Kozienice	Kozienice		
			20	Opoczno	Opoczno		
			21	Ostrowiec kielecki	Opatów		
			22	Radom 1	Radom		
	5	Równe wołyńskie	23	Sandomierz	Sandomierz		
			24	Wierzbnik	Iłża		
			25	Dubno 1	Dubno		
			26	Kostopol	Kostopol		
			27	Krzemieniec 1	Krzemieniec		
			28	Równe wołyńskie 1	Równe		
			29	Sarny	Sarny		
			30	Zdolbunów	Zdolbunów		
	R a z e m	5		30			
	Lwowski	1	Lwów	1	Brody	Brody	
				2	Chodorów	Bóbrka	
				3	Gródek Jagielloński	Gródek Jagielloński	
				4	Jaworów	Jawcrów	
				5	Kamionka Strumiłowa	Kamionka Strumiłowa	
				6	Lubaczów	Lubaczów	
				7	Lwów 1	Lwów (miasto)	
				8	Lwów 2	Lwów (powiat)	
9				Przemysław	Przemysław		

Okręg Poczty i Telegrafów	Liczba porządkowa	Urząd rejonowy	Urząd obwodowy			U w a g i		
			L. p.	Nazwa	Powiat			
Lwowski	2	Przemyśl	10	Radziechów	Radziechów			
			11	Rawa Ruska	Rawa Ruska			
			12	Sokal	Sokal			
			13	Złoczów	Złoczów			
			14	Żółkiew	Żółkiew			
			15	Brzozów	Brzozów			
			16	Dobromil	Dobromil			
			17	Jarosław	Jarosław			
			18	Kolbuszowa	Kolbuszowa			
			19	Krosno	Krosno			
			20	Lesko	Lesko			
			21	Łańcut	Łańcut			
			22	Mościska	Mościska			
			23	Nisko	Nisko			
			24	Przemyśl 1	Przemyśl			
			25	Przeworsk	Przeworsk			
			26	Rzeszów 1	Rzeszów			
			27	Sanok 1	Sanok			
			28	Tarnobrzeg	Tarnobrzeg			
			3	Stanisławów	29	Horodenka	Horodenka	
					30	Kałusz	Kałusz	
					31	Kołomyja	Kołomyja	
					32	Kosów k. Kołomyji	Kosów	
					33	Nadwórna	Nadwórna	
					34	Rohatyn	Rohatyn	
					35	Stanisławów 1	Stanisławów	
					36	Śniatyn	Śniatyn	
			4	Stryj	37	Tłumacz	Tłumacz	
	38	Dolina			Dolina			
	39	Drohobycz 1			Drohobycz			
	40	Rudki			Rudki			

Okręg Poczty i Telegrafów	Liczba porządkowa	Urząd rejonowy	Urząd obwodowy			U w a g i
			L. p.	Nazwa	Powiat	
Lwowski	4	Stryj	41	Sambor	Sambor	
			42	Stryj 1	Stryj	
			43	Turka n. Stryjem	Turka	
			44	Żydaczów	Żydaczów	
	5	Tarnopol	45	Borszczów	Borszczów	
			46	Brzeżany	Brzeżany	
			47	Buczacz	Buczacz	
			48	Czortków	Czortków	
			49	Kopyczyńce	Kopyczyńce	
			50	Podhajce	Podhajce	
			51	Skałat	Skałat	
			52	Tarnopol	Tarnopol	
			53	Trembowla	Trembowla	
			54	Zaleszczyki	Zaleszczyki	
			55	Zbaraż	Zbaraż	
			56	Zborów	Zborów	
R a z e m	5		56			
Krakowski	1	Częstochowa	1	Częstochowa 1	Częstochowa	
			2	Olkusz	Olkusz	
			3	Radomsko	Radomsko	
			4	Włoszczowa	Włoszczowa	
			5	Zawiercie	Zawiercie	
	2	Kielce	6	Kielce 1	Kielce	
			7	Busko Zdrój	Stopnica	
			8	Jędrzejów	Jędrzejów	
			9	Miechów	Miechów	
			10	Pińczów	Pińczów	
	3	Kraków	11	Kraków 1	Kraków (miasto)	
			12	Kraków 2	Kraków (powiat)	
			13	Bochnia	Bochnia	
			14	Limanowa	Limanowa	



Okręg Poczty i Telegrafów	Liczba porządkowa	Urząd rejonowy	Urząd obwodowy			U w a g i
			L. p.	Nazwa	Powiat	
Krakowski	4	Sosnowiec	15	Myslenice	Myslenice	
			16	Wadowice	Wadowice	
			17	Zakopane 1	Nowy Targ	
			18	Sosnowiec 1	{ Będzin { Sosnowiec	
			19	Chrzanów	Chrzanów	
	5	Tarnów	20	Oświęcim	Biała	
			21	Żywiec 1	Żywiec	
			22	Tarnów 1	Tarnów	
			23	Dąbrowa k. Tarnowa	Dąbrowa	
			24	Brzesko	Brzesko	
			25	Dębica	Ropczyce	
			26	Gorlice	Gorlice	
			27	Jasło	Jasło	
			28	Mielec	Mielec	
			29	Nowy Sącz 1	Nowy Sącz	
R a z e m	5		29			
Katowicki	1	Bielsko	1	Bielsko 1	Bielsko	
			2	Cieszyn	Cieszyn	
			3	Pszczyna	Pszczyna	część powiatu
	2	Chorzów	4	Chorzów 1	Chorzów (miasto) oraz	{ cz. pow. Katowice " " Pszczyna " " Rybniki " " Świętochłowice
			5	Lubliniec	Lubliniec	
			6	Rybnik 1	Rybnik	część powiatu
			7	Tarnowskie Góry	Tarnowskie Góry	{ i część pow. { Świętochłowice
	3	Katowice	8	Katowice 1	Katowice (miasto)	{ i część pow. { Pszczyna
			9	Mysłowice	Katowice (powiat)	{ część pow. oraz { cz pow. Pszczyna
R a z e m	3		9			
Poznański	1	Poznań	1	Czarnków n. Notecią	Czarnków	
			2	Międzychód n. Wartą	Międzychód	

Okręg Poczty i Telegrafów	Liczba porządkowa	Urząd rejonowy	Urząd obwodowy			U w a g i	
			L. p.	Nazwa	Powiat		
Poznański	2	Inowrocław	3	Oborniki	Oborniki		
			4	Poznań 1	Poznań (miasto)		
			5	Poznań 3	Poznań (powiat)		
			6	Szamotuły	Szamotuły		
			7	Środa	Środa		
			8	Września	Września		
			9	Chodzież	Chodzież		
			10	Gniezno	Gniezno		
			11	Inowrocław 1	Inowrocław		
			12	Mogilno	Mogilno		
			13	Kcynia	Szubin		
	3	Leszno	14	Wągrowiec	Wągrowiec		
			15	Żnin	Żnin		
			16	Gostyń	Gostyń		
			17	Kościan	Kościan		
			18	Leszno 1	Leszno		
			19	Nowy Tomysł	Nowy Tomysł		
			20	Rawicz	Rawicz		
	4	Ostrów wielkopolski	21	Śrem	Śrem		
			22	Wolsztyn	Wolsztyn		
			23	Jarocin poznański	Jarocin		
			24	Kępno	Kępno		
			25	Krotoszyn	Krotoszyn		
			26	Ostrów wielkopolski	Ostrów		
	R a z e m	4		26			
	Bydgoski	1	Bydgoszcz	1	Bydgoszcz 1		Bydgoszcz
2				Nakło n. Notecią	Wyrzysk		
3				Sępólno	Sępólno		
4				Chojnice 1	Chojnice		
5				Tuchola	Tuchola		
2		Gdynia	Gdynia 1	Gdynia (miasto)	i część powiatu Morskiego		

Okręg Pocht i Telegrafów	Liczba porządkowa	Urząd rejonowy	Urząd obwodowy			U w a g i	
			L. p.	Nazwa	Powiat		
Bydgoski	3	Grudziądz	7	Kartuzy	Kartuzy	tylko część powiatu.	
			8	Kościerzyna	Kościerzyna		
			9	Wejherowo	Morski		
			10	Grudziądz 1	Grudziądz		
			11	Starogard	Starogard		
			12	Świecie n. Wisłą	Świecie		
			13	Tczew 1	Tczew		
	4	Toruń	14	Toruń 1	Toruń		
			15	Chełmno	Chełmno		
			16	Brodnica n. Drwęcą	Brodnica		
			17	Działdowo	Działdowo		
			18	Nowemiasto n. Drwęcą	Lubawa		
			19	Wąbrzeźno	Wąbrzeźno		
	R a z e m	4		19			
	Ogółem	40		247			

**PODZIAŁ ADMINISTRACYJNY**  
**Rzeczypospolitej według województw, powiatów (starostw)**

**a) Województwa:**

NAZWA WOJEWÓDZTWA	SIEDZIBA WOJEWÓDZTWA	Powierz- chnia w km <sup>2</sup>	Ludność *)	Uwagi
Białostockie	Białystok	32.440,6	1.643.485	
Kieleckie	Kielce	25.539,4	2.936.976	
Krakowskie	Kraków	17.380,0	2.296.594	
Lubelskie	Lublin	31.177,8	2.466.961	
Lwowskie	Lwów	28.408,2	3.127.382	
Łódzkie	Łódź	19.033,9	2.633.050	
Nowogródzkie	Nowogródek	22.966,2	1.056.780	
Poleskie	Brześć n. Bugiem	36.665,4	1.131.760	
Pomorskie	Toruń	16.407,3	1.086.259	
Poznańskie	Poznań	26.564,2	2.114.251	
Śląskie	Katowice	4.216,0	1.298.352	
Stanisławowskie	Stanisławów	16.893,9	1.476.500	
Tarnopolskie	Tarnopol	16.532,9	1.604.028	
Warszawskie	Warszawa	29.470,5	2.530.675	
Warszawa — Miasto	Warszawa	122,9	1.178.914	
Wołyńskie	Łuck	35.754,1	2.084.791	
Wileńskie	Wilno	29.010,7	1.275.269	

\*) Bez wojska

UWAGA: Liczby ludności i powiatów są podane według tymczasowych wyników spisu ludności z dn. 9. XII. 1931 r. w/g stanu administracyjnego z dn. 1. V. 1935 r. Powierzchnia ogólna w województwach centralnych i wschodnich podana na podstawie obliczeń planimetrycznych Gł. Urz. Stat., pozostałych — na podstawie zestawień Urzędów katastralnych.

## b) Powiaty (Starostwa):

NAZWA POWIATU	WOJEWÓDZTWO	Okręg korpuse	Powierzchnia w km <sup>2</sup>	Ludność	Uwagi
<b>A.</b>					
Augustów	białostockie	III	2.034,9	74.945	
<b>B.</b>					
Baranowicze	nowogródzkie	IX	3.297,8	160.851	
Będzin	kieleckie	V	459,0	231.581	
Biała	krakowskie	V	635,0	139.129	
Biała Podlaska	lubelskie	IX	2.123,2	116.119	
Białystok	białostockie	III	3.078,5	138.852	
Bielsk	białostockie	IX	4.988,5	202.515	
Bielsko	śląskie	V	343,9	62.813	
Biłgoraj	lubelskie	II	1.719,9	117.035	
Błonie*)	warszawskie	I	1.074,4	143.562	*) siedziba — Grodzisk Mazowiecki
Bochnia	krakowskie	V	876,7	113.545	
Borszczów	tarnopolskie	VI	1.066,6	104.066	
Bóbrka	lwowskie	VI	890,9	96.466	
Brasław	wileńskie	III	4.217,1	142.475	
Brodnica	pomorskie	VIII	912,1	56.591	
Brody	tarnopolskie	VI	1.125,4	91.491	
Brzesko	krakowskie	V	848,7	102.116	
Brześć n. Bugiem	poleskie	IX	4.622,9	216.450	
Brzeziny	łódzkie	IV	1.100,3	151.011	
Brzeżany	tarnopolskie	VI	1.134,6	103.898	
Brzozów	lwowskie	X	683,8	82.999	
Buczacz	tarnopolskie	VI	1.203,5	139.282	
Bydgoszcz	poznańskie	VIII	1.333,5	58.382	

NAZWA POWIATU	WOJEWÓDZTWO	Okręg korpusu	Powierzchnia w km <sup>2</sup>	Ludność	U w a g i
<b>C.</b>					
Chełm	lubelskie	II	1.975,3	162.613	
Chełmno	pomorskie	VIII	738,0	53.080	
Chodzież	poznańskie	VIII	893,3	44.687	
Chojnice	pomorskie	VIII	1.854,2	77.365	
Chrzanów	krakowskie	V	721,7	137.260	
Ciechanów	warszawskie	I	1.208,5	78.987	
Cieszyn	śląskie	V	662,0	81.423	
Czarnków	poznańskie	VII	918,9	43.347	
Częstochowa	kieleckie	IV	1.851,4	181.875	
Czortków	tarnopolskie	VI	734,3	84.088	
<b>D.</b>					
Dąbrowa	krakowskie	V	650,3	66.389	
Dobromil	lwowskie	X	994,5	93.200	
Dolina	stanisławowskie	VI	2.397,5	118.256	
Drohiczyn	poleskie	IX	2.350,7	96.882	
Drohobycz	lwowskie	X	1.499,2	194.485	
Dubno	wołyńskie	II	3.274,7	226.733	
Działdowo	pomorskie	I	842,2	42.869	
Dzisiaj *)	wileńskie	III	3.968,3	159.546	*) siedziba — Głębokie
<b>G.</b>					
Garwolin	lubelskie	I	1.973,9	159.510	
Gniezno	poznańskie	VII	1.126,0	57.525	
Gorlice	krakowskie	V	1.079,6	104.797	
Gostyń	poznańskie	VII	701,3	56.156	

NAZWA POWIATU	WOJEWÓDZTWO	Okręg korpusu	Powierzchnia w km <sup>2</sup>	Ludność	U w a g i
Gostynin	warszawskie	I	1.146,8	81.572	
Grodno	białostockie	III	4.458,5	213.458	
Gródek Jagielloński	lwowskie	VI	888,8	84.814	
Grójec	warszawskie	I	1.698,7	132.595	
Grudziądz	pomorskie	VIII	758,1	43.126	
<b>H.</b>					
Horochów	wołyńskie	II	1.757,0	122.195	
Horodenka	stanisławowskie	VI	849,0	92.913	
Hrubieszów	lubelskie	II	1.574,7	130.275	
<b>I.</b>					
Iłża *)	kieleckie	X	1.811,7	160.874	*) siedziba — Wierzbnik
Inowrocław	poznańskie	VIII	993,6	48.807	
<b>J.</b>					
Janów	lubelskie	II	1.960,0	152.848	
Jarocin	poznańskie	VII	1.124,0	87.612	
Jarosław	lwowskie	X	1.336,5	148.131	
Jasło	krakowskie	V	1.054,5	116.281	
Jaworów	lwowskie	VI	976,8	86.467	
Jędrzejów	kieleckie	X	1.280,3	110.049	
<b>K.</b>					
Kalisz	łódzkie	VII	1.480,6	195.915	
Kałusz	stanisławowskie	VI	1.137,5	101.544	
Kamień Koszyrski	poleskie	II	3.243,3	94.663	
Kamionka Strumiłowa	tarnopolskie	VI	999,5	82.285	
Kartuzy	pomorskie	VIII	1.302,2	69.041	

NAZWA POWIATU	WOJEWÓDZTWO	Okręg korpusu	Powierzchnia w km <sup>2</sup>	Ludność	U w a g i
Katowice	śląskie	V	170,5	230.490	
Kępno	poznańskie	VII	1.179,3	87.000	
Kielce	kieleckie	X	1.946,6	219.652	
Kobryń	poleskie	IX	3.545,2	114.171	
Kolbuszowa	lwowskie	X	873,3	69.060	
Koło	łódzkie	VII	1.220,4	119.421	
Kołomyja	stanisławowskie	VI	1.338,7	174.479	
Konin	łódzkie	VII	2.368,2	207.779	
Końskie	kieleckie	IV	1.858,7	178.291	
Kopyczyńce	tarnopolskie	VI	841,3	88.676	
Kosów	stanisławowskie	VI	1.838,8	93.782	
Kosów	poleskie	IX	3.561,4	83.604	
Kostopol	wołyńskie	II	3.496,0	159.200	
Kościan	poznańskie	VII	1.058,6	79.229	
Kościerzyna	pomorskie	VIII	1.162,2	52.013	
Kowel	wołyńskie	II	5.681,4	254.891	
Kozienice	kieleckie	I	1.856,9	143.237	
Kraków	krakowskie	V	884,2	187.252	
Krasnystaw	lubelskie	II	1.521,2	134.396	
Krosno	lwowskie	X	934,4	113.296	
Krotoszyn	poznańskie	VII	915,1	75.675	
Krzemieniec	wołyńskie	II	2.790,4	242.574	
Kutno	warszawskie	IV	922,1	108.146	
<b>L.</b>					
Lesko	lwowskie	X	1.831,5	111.462	
Leszno	poznańskie	VII	825,6	61.488	
Lida	nowogródzkie	III	4.257,4	183.431	



NAZWA POWIATU	WOJEWÓDZTWO	Okręg korpusu	Powierzchnia w km <sup>2</sup>	Ludność	U w a g i
Limanowa	krakowskie	V	944,3	86.267	
Lipno	warszawskie	VIII	1.534,8	104.572	
Lubaczów	lwowskie	X	1.146,3	87.352	
Lubartów	lubelskie	II	1.388,8	108.001	
Lubawa *)	pomorskie	VIII	832,8	53.921	*) siedziba — Nowemiasto
Lublin	lubelskie	II	1.888,8	163.565	
Lubliniec	śląskie	V	693,3	43.877	
Luboml	wołyńskie	II	2.054,4	85.396	
Lwów	lwowskie	VI	1.276,0	142.881	
<b>Ł.</b>					
Łańcut	lwowskie	X	889,2	97.706	
Łask	łódzkie	IV	1.400,1	171.673	
Łęczycza	łódzkie	IV	1.316,9	127.734	
Łomża	białostockie	I	2.657,0	168.311	
Łowicz	warszawskie	IV	1.258,3	104.665	
Łódź	łódzkie	IV	894,4	162.399	
Łuck	wołyńskie	II	4.767,3	290.862	
Łuków	lubelskie	IX	1.762,0	129.048	
Łuniniec	poleskie	IX	5.678,0	108.546	
<b>M.</b>					
Maków Mazowiecki	warszawskie	I	1.136,3	65.625	
Miechów	kieleckie	V	1.360,6	153.538	
Mielec	krakowskie	V	901,4	77.282	
Międzychód	poznańskie	VII	754,6	31.183	
Mińsk Mazowiecki	warszawskie	I	1.227,5	111.416	

NAZWA POWIATU	WOJEWÓDZTWO	Okręg korpusu	Powierzchnia w km <sup>2</sup>	Ludność	Uwagi
Mława	warszawskie	I	1.486,1	103.112	
Mogilno	poznańskie	VIII	1.331,9	89.532	
Mołodeczno	wileńskie	III	1.898,3	91.094	
Morski *)	pomorskie	VIII	1.280,1	80.074	*) siedziba — Wejherowo
Mościska	lwowskie	X	754,7	89.262	
Myslenice	krakowskie	V	988,1	102.293	
<b>N.</b>					
Nadwórna	stanisławowskie	VI	2.472,4	140.337	
Nieśwież	nowogródzkie	IX	1.968,3	114.453	
Nieszawa *)	warszawskie	VIII	1.278,4	118.001	*) siedziba — Aleksandrów kujawski
Nisko	lwowskie	X	973,1	64.276	
Nowogródek	nowogródzkie	IX	2.930,3	150.026	
Nowy Sącz	krakowskie	V	1.571,1	183.572	
Nowy Targ	krakowskie	V	1.892,6	131.094	
Nowy Tomysł	poznańskie	VII	1.275,7	87.590	
<b>O.</b>					
Oborniki	poznańskie	VII	966,1	50.720	
Olkusz	kieleckie	V	1.364,6	151.541	
Opatów	"	X	1.639,1	186.649	
Opoczno	"	IV	1.776,9	130.000	
Ostrołęka	białostockie	I	2.281,0	112.800	
Ostrów Mazowiecka	"	I	1.466,9	99.731	
Ostrów	poznańskie	VII	1.193,3	104.286	
Oszmiana	wileńskie	III	2.362,4	104.594	

NAZWA POWIATU	WOJEWÓDZTWO	Okręg korpusu	Powierz- chnia w km <sup>2</sup>	Ludność	Uwagi
<b>P.</b>					
Pińczów	kieleckie	X	1.149,8	126.058	
Pińsk	poleskie	IX	5.631,2	184.219	
Piotrków	łódzkie	IV	2.072,8	222.328	
Płock	warszawskie	I	1.485,3	127.545	
Płońsk	"	I	1.288,9	81.435	
Podhajce	tarnopolskie	VI	1.017,9	95.955	
Postawy	wileńskie	III	3.049,4	99.836	
Poznań	poznańskie	VII	1.220,8	91.399	
Prużana	poleskie	IX	2.643,9	108.762	
Przasnysz	warszawskie	I	1.410,3	69.070	
Przemyśl	lwowskie	X	1.001,8	162.635	
Przemyślany	tarnopolskie	VI	927,3	89.955	
Przeworsk	lwowskie	X	414,6	61.415	
Pszczyna	śląskie	V	1.069,2	161.987	
Puławy	lubelskie	I	1.688,4	172.673	
Pułtusk	warszawskie	I	1.534,3	118.175	
<b>R.</b>					
Radom	kieleckie	I	2.005,2	149.923	
Radomsko	łódzkie	IV	2.148,4	186.407	
Radziechów	tarnopolskie	VI	1.022,4	69.407	
Radzymin	warszawskie	I	1.069,3	97.432	
Radzyń	lubelskie	IX	1.622,0	99.290	
Rawa Mazowiecka	warszawskie	IV	1.327,2	93.675	
Rawa Ruska	lwowskie	VI	1.400,7	121.465	
Rawicz	poznańskie	VII	522,2	50.008	
Rohatyn	stanisławowskie	VI	1.147,0	127.344	

NAZWA POWIATU	WOJEWÓDZTWO	Okręg korpusu	Powierzchnia w km <sup>2</sup>	Ludność	U w a g i
Ropczyce	krakowskie	V	1.140,6	110.714	
Równe	wołyńskie	II	2.898,2	253.056	
Rudki	lwowskie	VI	669,9	78.923	
Rybnik	śląskie	V	890,2	213.271	
Rypin	warszawskie	VIII	1.213,9	86.687	
Rzeszów	lwowskie	X	1.270,2	185.115	
<b>S.</b> Sambor	lwowskie	X	1.133,0	133.925	
Sandomierz	kieleckie	X	1.179,5	123.177	
Sanok	lwowskie	X	1.282,1	113.899	
Sarny	wołyńskie	II	5.477,8	181.098	
Sępólno	pomorskie	VIII	619,3	29.789	
Siedlce	lubelskie	IX	1.987,6	151.455	
Sieradz	łódzkie	IV	1.618,5	168.191	
Sierpc	warszawskie	I	1.177,5	83.033	
Skałat	tarnopolskie	VI	875,8	89.539	
Skierniewice	warszawskie	IV	830,9	71.229	
Słonim	nowogródzkie	IX	3.068,6	126.114	
Sochaczew	warszawskie	I	1.052,1	75.325	
Sokal	lwowskie	VI	1.324,1	109.044	
Sokolów	lubelskie	I	1.275,9	84.016	
Sokolka	białostockie	III	2.333,4	103.214	
Stanisławów	stanisławowskie	VI	1.248,9	198.120	
Starogard	pomorskie	VIII	1.126,7	72.259	
Stolin	poleskie	IX	5.388,8	124.463	
Stołpce	nowogródzkie	IX	2.371,3	99.371	
Stopnica *)	kieleckie	X	1.599,2	153.164	*) siedziba — Busko.

NAZWA POWIATU	WOJEWÓDZTWO	Okręg korpusu	Powierzchnia w km <sup>2</sup>	Ludność	U w a g i
Stryj	stanisławowskie	VI	2.081,1	152.157	
Suwałki	białostockie	III	2.245,6	110.277	
Szamotuły	poznańskie	VII	1.076,2	67.953	
Szczuczyn *)	białostockie	III	1.450,6	67.914	*) siedziba—Grajewo.
Szczuczyn	nowogródzkie	III	2.273,4	107.399	
Szubin	pcznańskie	VIII	917,4	48.083	
<b>Ś.</b>					
Śniatyn	stanisławowskie	VI	566,6	78.221	
Śrem	poznańskie	VII	927,5	57.454	
Środa	„	VII	800,2	49.998	
Świecie	pomorskie	VIII	1.533,3	88.639	
Święciany	wileńskie	III	4.017,2	136.305	
Świętochłowice	śląskie	V	81,2	207.978	
<b>T.</b>					
Tarnobrzeg	lwowskie	X	955,9	73.228	
Tarnopol	tarnopolskie	VI	1.251,3	142.480	
Tarnów	krakowskie	V	881,4	142.453	
Tarnowskie Góry	śląskie	V	254,3	66.112	
Tczew	pomorskie	VIII	715,9	67.821	
Tłumacz	stanisławowskie	VI	933,6	115.703	
Tomaszów	lubelskie	II	1.396,6	121.377	
Toruń	pomorskie	VIII	887,2	60.523	
Trembowła	tarnopolskie	VI	788,7	84.466	
Tuchola	pomorskie	VIII	1.039,2	41.473	
Turek	łódzkie	VII	1.248,0	101.866	
Turka	lwowskie	X	1.829,2	114.493	

NAZWA POWIATU	WOJEWÓDZTWO	Okręg korpusu	Powierzchnia w km <sup>2</sup>	Ludność	U w a g i
<b>W.</b>					
Wadowice	krakowskie	V	1.108,8	144.613	
Warszawa	warszawskie	I	1.784,1	326.606	
Wąbrzeźno	pomorskie	VIII	672,3	50.251	
Wągrowiec	pozańskie	VIII	1.037,1	54.364	
Węgrów	lubelskie	I	1.301,5	88.930	
Wieluń	łódzkie	IV	2.106,9	212.859	
Wilejka	wileńskie	III	3.427,2	130.927	
Wilno — Troki *)	"	III	5.969,4	214.107	*) siedziba — Wilno
Włocławek	warszawskie	VIII	1.324,8	148.205	
Włodawa	lubelskie	IX	2.325,9	113.460	
Włodzimierz	wołyńskie	II	2.207,7	150.364	
Włoszczowa	kieleckie	IV	1.430,2	100.564	
Wolsztyn	pozańskie	VII	754,6	47.986	
Wołkowysk	białostockie	III	3.937,9	171.152	
Wołożyn	nowogródzkie	III	2.799,1	115.135	
Września	pozańskie	VII	608,0	43.636	
Wyrzysk	"	VIII	1.163,4	67.032	
Wysokie Mazowieckie	białostockie	III	1.468,5	88.981	
<b>Z.</b>					
Zaleszczyki	tarnopolskie	VI	684,0	71.993	
Zamość	lubelskie	II	1.661,9	149.661	
Zawiercie	kieleckie	V	946,0	130.426	
Zbaraż	tarnopolskie	VI	739,6	65.871	
Zborów	"	VI	940,7	81.611	
Zdolbunów	wołyńskie	II	1.349,2	118.422	
Złoczów	tarnopolskie	VI	1.194,9	118.975	

NAZWA POWIATU	WOJEWÓDZTWO	Okręg korpusu	Powierzchnia w km <sup>2</sup>	Ludność	U w a g i
<b>Ż.</b>					
Żnin	pozańskie	VIII	739,0	41.698	
Żółkiew	lwowskie	VI	1.111,0	95.206	
Żydaozów	stanisławowskie	VI	883,0	83.644	
Żywiec	krakowskie	V	1.152,7	130.277	

C) Miasta stanowiące samodzielną jednostkę administracyjną na prawach powiatu (starostwa grodzkie)

NAZWA MIASTA	WOJEWÓDZTWO	Okręg korpusu	Powierzchnia w km <sup>2</sup>	Ludność	U w a g i
Białystok	białostockie	III	39,3	91.335	
Bielsko	śląskie	V	5,0	22.573	
Bydgoszcz	poznańskie	VIII	75,2	117.537	
Chorzów	śląskie	V	6,3	80.734	
Częstochowa	kieleckie	IV	47,5	117.588	
Gdynia	pomorskie	VIII	65,8	38.910	
Gniezno	poznańskie	VII	18,2	30.745	
Grudziądz	pomorskie	VIII	28,5	54.217	
Inowrocław	poznańskie	VIII	36,9	34.531	
Katowice	śląskie	V	40,2	127.044	
Kraków	krakowskie	V	48,4	221.260	
Lublin	lubelskie	II	30,5	112.539	
Lwów	lwowskie	VI	66,6	316.177	
Łódź	łódzkie	IV	58,4	605.467	
Poznań	poznańskie	VII	76,9	243.608	
Radom	kieleckie	I	24,8	78.073	
Sosnowiec	kieleckie	V	33,2	109.454	
Toruń	pomorskie	VIII	36,6	54.297	
Warszawa Śródmieście *)		I	122,9	1.178.914	*) miasto stołeczne Warszawa stanowi niezależną od wo- jewództwa jedno- stkę administracyj- ną z Komisarzem Rządu na czele.
Warszawa Północ *)		I			
Warszawa Południe *)		I			
Warszawa Praga *)		I			
Wilno	wileńskie	III	101,4	196.383	







„B”.

Używać łącznie z tabelą.

SZABLON DO USTALANIA STREF PACZKOWYCH.

