

K&E Komp



4756

BIBLIOTEKA
UNIV. JAGELL.
CRACOVENSIS

2(1902) | I

Zakopane Tatry

Kalendarzyk Tatrzański!

1902

Cena Kor. 2.40.





Biblioteka Jagiellońska



1002765720

Objaśnienia znaków:

Potoki

Droga żelazna

Ulice i drogi szerokie

Ulice i drogi wąskie

Ścieżki

Las

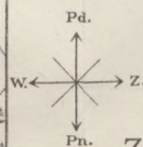
Granica stacji klimatycznej

☒ Kościoły i kaplice

■ Ważniejsze budynki
(oznaczone właściwymi sw. numerami)

• Pomniki

☒ Cmentarz

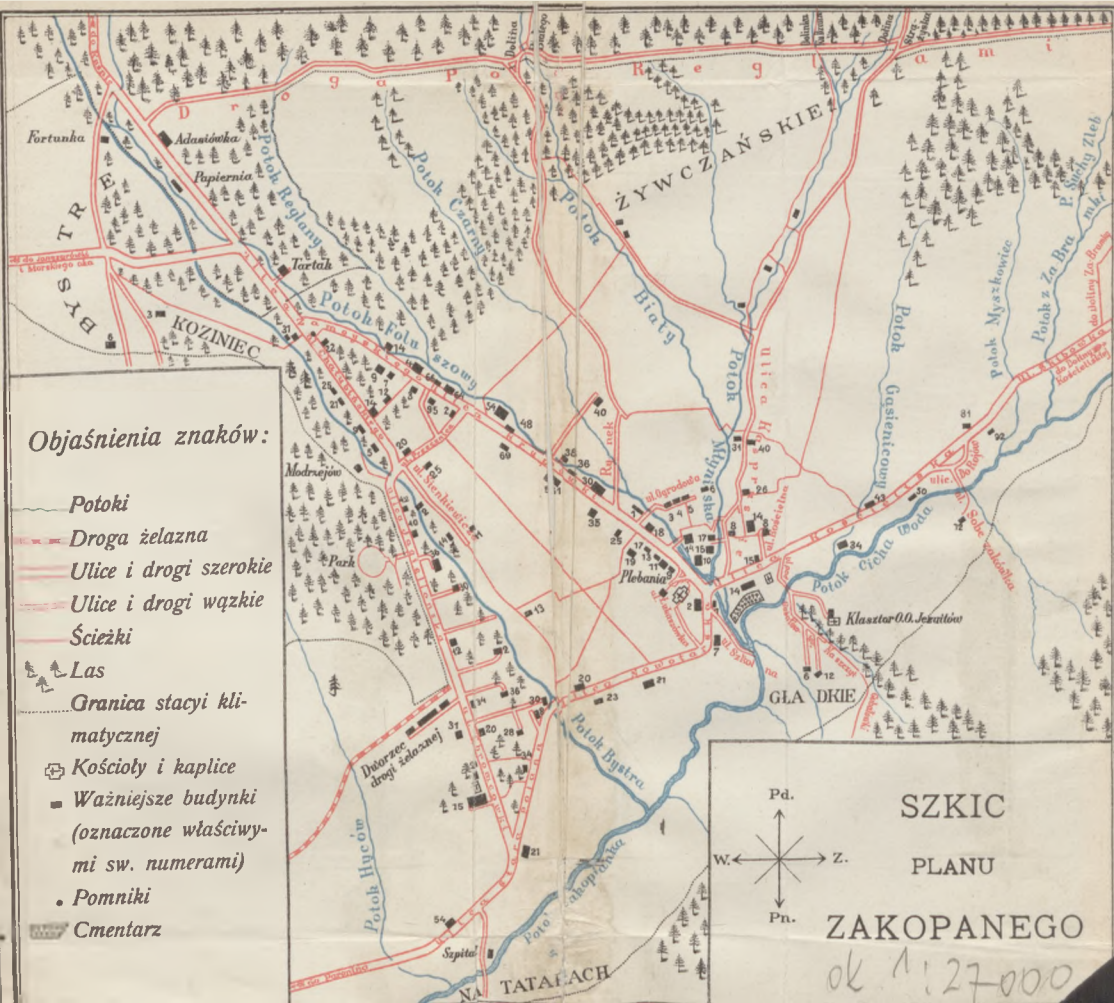


SZKIC

PLANU

ZAKOPANEGO

ok. 1:27 000





ZAKOPANE I TATRY





KALENDARZYK TATRZAŃSKI

ROCZNIK DRUGI



KRÓTKI PRZEWODNIK PO ZAKOPANEM
INNYCH MIEJSCOWOŚCIACH PODTA-
 TRZAŃSKICH I TATRACH 



Z PLANEM ZAKOPANEGO I SZKICEM MAPY ŚRODKO-
 WEGO PASA PÓŁNOCNEJ STRONY TATR 

Pro publico bono...

KRAKÓW

SKŁAD GŁÓWNY G. GEBETHNER I SPOŁKA

1902



4756

I 2 (1902)



OD WYDAWCÓW.

25

Szczególne uznanie, z jakim spotkał się w gronie interesowanych osób pierwszy rocznik »Kalendarzyka Tatrzańskiego«, wpaja w nas to przekonanie, że odpowiada on istotnym potrzebom. Drugi rocznik, który dzisiaj dajemy w ręce publiczności, różni się od pierwszego gruntowną przeróbką całego materiału i znacznem jego rozszerzeniem.

Wydawnictwo to, jak to powiedziano w przedmowie do pierwszego rocznika, wychodzi co-roczenie, ma wyłącznie na celu pożytek przybywających gości i dlatego *nie umieszcza żadnych reklam lub ogłoszeń*, zachowując sobie zupełną niezależność.

Wszelkie uzupełnienia, sprostowania i poprawki Redakcja przyjmuje z wdzięcznością i prosi o nie w interesie publicznego pożytku.

Listy z uwagami adresować należy do »Redakcyi Kalendarzyka Tatrzańskiego«, Drukarnia W. L. Anczyca i Spółki w Krakowie, a przesyłać wcześniej, t. j. najpóźniej przed 1 kwietnia każdego roku.

Kraków w maju 1902 r.

Redakcyja.





SPIS RZECZY.

	Str.
Kalendarzyk	1

Część I. Zakopane

i inne miejscowości podtatrzańskie.

I. Zakopane	15
A. Położenie, obszar i ludność	15
B. Środki komunikacyjne	17
Koleje żelazne	18
Kraków—Zakopane	
Zakopane—Kraków	18
Zakopane—Nowy Targ	
Nowy Targ—Zakopane	19
Sucha Hora—Zamki Orawskie (Arvavaralja)	20
Kolej węgierska zatatrzańska	20
Niektóre najkrótsze połączenia	21
Cennik jazdy w Zakopanem	24
Omnibus	29
Powozy prywatne	30
Konie do jazdy konnej	30
Poczta	31
Telegraf	32
Telefon	32
C. Biura pośrednictwa i zmiany pieniędzy	33

VI

	Str.
Biura pośrednictwa	33
Kantory zmiany pieniędzy	33
D. Adresy domów, posiadających własne nazwy, w alfabetycznym porządku (wille prywatne, pensyonaty, hotele i in.)	34
E. Mieszkania	37
Hotele	37
Hotele-Pensyonaty	37
Pensyonaty	38
Mieszkania prywatne	41
F. Jadłodajnie	42
Restauracye	42
Pokoje do śniadań	43
Cukiernie	43
Mleczarnie	43
G. Sklepy i handle	43
Propinacya	43
Sprzedaż wędlin	43
Sprzedaż warzyw	44
Towary kolonialne	44
Drogerye	44
Szkło. Porcelana	44
Naczynia kuchenne, blaszane i t. p.	44
Towary mięszane	45
Wyroby galanteryjne	45
Płótna	45
Ubrania gotowe	45
Towary bławatne	45
Koronki	46
Dywany. Hafty	46
Rzeźby	46
Przedmioty do urządzeń domowych (meble gięte, linoleum, rolety i t. p.)	46
Proszek dezynfekcyjny »Humus« i klozety pokojowe	47
Drzewo opałowe	47

VII

	Str.
Trafiki (sprzedaż tytoni)	47
Marki pocztowe (oprócz poczty)	47
Karty pocztowe (z widokami)	48
Papiery. Artykuły piśmienne	48
H. Zakłady fotograficzne	48
I. Wynajem fortepianów	48
K. Księgarnie, wypożyczalnie i czytelnie książek, redakcja	49
Księgarnia i skład nut	49
Czytelnie i wypożyczalnie książek	49
Redakcja i Administracja »Przeglądu Zakopiańskiego«	50
L. Przemysłowcy	50
Krawcy	50
Pracownie strojów damskich	50
Szewcy	51
Fryzyerzy	51
Zegarmistrze	51
Jubilerzy	51
Kuśnierze i fabrykanci serdaków	51
Ogrodnicy i składy świeżych kwiatów	52
Piekarze	52
Rzeźnicy	52
Cieśle	52
Stolarze	52
Ślusarze	53
Blacharz	53
Szklarz	53
Kaflarz	53
Tapicerzy	53
Malarze	53
Kominiarz	54
Ł. Targi	54
M. Kąpiele	54
N. Środki i instytucje lecznicze	54
Apteka	54

VIII

	Str.
Kefir	55
Wyroby igliwiowe	55
Zakład dezynfekcyjny i pracownia do badania produktów spożywczych'	55
Pracownia chemiczno-bakteryologiczna	55
Szpital zakopiański	55
Zakłady lecznicze	56
O. Lekarze ordynujący, dentyści, weterynarze	56
Lekarze	56
Lekarz-Dentysta	57
Weterynarz	57
P. Instytucje publiczne	58
Kościoły i kaplice	58
Szkoly	58
Muzeum Tatrzańskie imienia Dra Tytusa Chałubińskiego	59
Wystawy	60
Pomniki	60
R. Domy w stylu zakopiańskim	60
S. Fabryki	60
T. Zabawy	61
U. Stowarzyszenia	62
W. Urzędy	65
II. Jaszczurówka	71
III. Poronin	71
IV. Bukowina	72
V. Witów	73

Część II. Tatry.


I. Towarzystwo Tatrzańskie	79
II. Tatry	83
III. Wskazówki dla turystów	87
Krótki pobyt	94
Pół dnia	94
Jeden dzień	95

	Str.
Dwa dni	96
Trzy dni	97
IV. Przewodnicy i tragarze	99
I. klasa	101
II. klasa	102
III. klasa	103
V. Spis najlepszych i najnowszych przewodników, opisów Tatr i map	104
VI. Wycieczki	105
A) Wycieczki łatwiejsze. Drogi i ścieżki pospolicie gęsto znaczone farbami, niemylne. Przewodnik zbędny.	
A) Przechadzki.	
N. 1. Antołówka	108
N. 2. Koziniec	109
N. 3. Kuźnice	111
N. 4. Dolina Jaworzynki	112
N. 5. Jaszczurówka	113
N. 6. Droga pod »Reglami«	114
B) Bliższe wycieczki.	
N. 7. Dolina Olczyńska	116
N. 8. Dolina Białego	116
N. 9. Dolinka »Ku Dziurze«	118
N. 10. Dolina Strążyńska	119
N. 11. Dolina »Za Bramką«	122
N. 12. Kalatówki	123
N. 13. Hala Kasprowa niżnia	124
N. 14. Gubałówka	125
N. 15. Galicowa Grapa	127
N. 16. Nosał	129
N. 17. Skupniów Upiąg	131
C) Dalsze wycieczki.	
N. 18. Dolina Małej Łąki	131
N. 19. Przysłop Miętusi	133
N. 20. Dolina Miętusia	134
N. 21. Dolina Kościeliska	135

	Str.
N. 22. Łysianki	144
N. 23. Ścieżka nad Reglami	145
N. 24. Wrótka	148
N. 25. Wielka Kopa Królowa	151
N. 26. Kopa Magóry	152
N. 27. Hala Gąsienicowa	154
N. 28. Czarny Staw pod Kościelcem	157
N. 29. Zmarzły Stawek pod Zawratem	159
N. 30. Stawki Gąsienicowe pod Świnicą	160
N. 31. Droga jezdna do Morskiego Oka	162
N. 32. Wodogrzmoty Mickiewicza	165
N. 33. Morskie Oko	167
N. 34. Czarny Staw nad Morskim Okiem	169
N. 35. Dolina Za Mnichem	171
N. 36. Dolina Białej Wody i dolina Białki	172
N. 37. Gęsia Szyja	174
B) Wycieczki trudniejsze. Drogi i ścieżki niezna-	
czone, wyjątkowo znaczone i to zwykle	
niedostatecznie, często trudne do znale-	
zienia. Przewodnik potrzebny.	
A) Wycieczki nie wymagające większej wprawy	
w chodzeniu, mniej męczące.	
N. 38. Dolina Chochołowska	177
N. 39. Kominy	179
N. 40. Czerwone Wierchy	181
N. 41. Giewont	185
N. 42. Kasprowy	186
N. 43. Dolina Pięciu Stawów Polskich i do-	
lina Roztoki	188
N. 44. Bystra	192
N. 45. Wołowiec	194
B) Wycieczki wymagające pewnej wprawy w cho-	
dzeniu po górach, bardziej męczące.	
N. 46. Krzyżne	195
N. 47. Zawrat	199
N. 48. Świnica	201

XI

	Str.
N. 49. Kozi Wierch	205
N. 50. Miedziane	206
N. 51. Drogi do Morskiego Oka piesze, przez góry	209
N. 52. Kysy	212
C) Krótkie wskazówki, dotyczące ważniejszych dróg na południową, wschodnią i zacho- dnią stronę Tatr, oraz do Pienin i na Ba- bią Górę.	
N. 53. Drogi piesze na południową i wscho- dnią stronę Tatr przez głównejsze prze- łęczce	216
N. 54. Droga jezdna do Grot Bialskich, Szme- ksów, Jeziora Szczyrbskiego i Zamków Orawskich	218
N. 55. Drogi do Pienin i na Babią Górę . .	221
Notatki	223



STYCZEŃ ma dni 31.

Wschód: Zachód
słońca
g. m. g. m.

1	Ś.	Nowy Rok. Miecz. ☾	7'40	3'46
2	C.	Makarego w. i Martyn. b.	7'40	3'47
3	P.	Daniela m. i Genowefy p.	7'40	3'48
4	S.	Tytusa i Eugeniusza b.	7'40	3'59
5	N.	2 po B. N. Emiliana p.	7'40	3'50
6	P.	Trzech Króli	7'40	3'53
7	W.	Juliana i Lucyana męcz.	7'40	3'54
8	Ś.	Seweryna i Maksyma b.	7'40	3'55
9	C.	Marcyanny panny m. ☽	7'39	3'56
10	P.	Wilhelma i Jana Dobrego	7'39	3'57
11	S.	Higiniusza b. i Honor. p.	7'38	3'49
12	N.	1 po 3 Kr. Ark. i Tac. p.	7'37	4'00
13	P.	Gotfryda i Leoncyusza	7'36	4'02
14	W.	Feliksa m. i Hilarego b. w.	7'35	4'03
15	Ś.	Pawła pierwszego pustel.	7'34	4'04
16	C.	Marcellego pap. wyzn.	7'34	4'06
17	P.	Antoniego opata wyzn. ☾	7'33	4'07
18	S.	Kat. ś. Piotr. w Rz. i Prys.	7'33	4'09
19	N.	2 po 3 Kr. <i>Im. Jezus</i>	7'32	4'10
20	P.	Fabiana i Sebastyana	7'32	4'11
21	W.	Agnieszki panny męcz.	7'31	4'13
22	Ś.	Wincentego i Anast. mm.	7'30	4'15
23	C.	Zaślubiny N. Maryi Panny	7'29	4'16
24	P.	Tymoteusza bisk. męcz. ☽	7'28	4'18
25	S.	Nawrócenie św. Pawła	7'27	4'20
26	N.	Starozapustna. Batyldy	7'26	4'22
27	P.	Jana Złotoustego	7'24	4'23
28	W.	Waleryusza b. i Kar. W.	7'22	4'25
29	Ś.	Franciszka Sal. i Sab. m.	7'21	4'26
30	C.	Martyny i Hiacynty p. m.	7'20	4'28
31	P.	Ludwiki-Albertyny ☾	7'19	4'30

LUTY ma dni 28.

Wschód Zachód
słońca
g. m. | g. m.

1 S.	<i>Wig.</i> Ignac. b. i Brygidy	7'15	4'32
2 N.	Oczyszczenie N. M. P.	7'13	4'34
3 P.	Błażeja biskupa	7'11	4'36
4 W.	Weroniki p. i Ansgarego	7'10	4'37
5 Ś.	Agaty panny męcz.	7'09	4'39
6 C.	Doroty panny męcz.	7'07	4'41
7 P.	Romualda opata wyzn.	7'06	4'42
8 S.	Jana z Mat. i Cyr. m. ☉	7'05	4'43
9 N.	Zapustna. Apolonii p. m.	7'03	4'45
10 P.	Scholastyki panny	7'02	4'46
11 W.	Objaw. N. M. P. w Lurd.	7'00	4'48
12 Ś.	<i>Popielec.</i> Modesta m.	6'58	4'50
13 C.	Juliana m. i Katarz. Rykc.	6'56	4'52
14 P.	Walentego kapłana męcz.	6'54	4'54
15 S.	Faustyna i Jowity męcz. ☾	6'52	4'56
16 N.	Wstępna. Julianny p. m.	6'51	4'57
17 P.	Alexego Falkoner w.	6'49	4'59
18 W.	Symeona i Konstancyi p.	6'47	5'01
19 Ś.	<i>Such.</i> Konrada wyzn.	6'45	5'02
20 C.	Leona i Zenobiusza.	6'43	5'04
21 P.	<i>Such.</i> Eleonory panny	6'40	5'06
22 S.	<i>Such.</i> Piotra w Ant. ☽	6'38	5'08
23 N.	z Sucha. Florentego w.	6'36	5'10
24 P.	<i>Macieja Apost.</i>	6'34	5'12
25 W.	Zygryd. b. i Wiktora m.	6'33	5'13
26 Ś.	Aleksandra b. i Nestora b.	6'31	5'14
27 C.	Anastazyi panny	6'29	5'16
28 P.	Romana opata wyzn.	6'26	5'18

MARZEC ma dni 31.

Wschód		Zachód	
słońca			
g. m.		g. m.	

		Wschód		Zachód	
		słońca			
		g. m.		g. m.	
1	S.	Albina b. i Antoniny	6·23	5·21	
2	N.	3 Głucha, Heleny ces. ☾	6·20	5·23	
3	P.	Kunegundy cesarz.	6·18	5·25	
4	W.	Kazimierza król. polsk.	6·16	5·26	
5	Ś.	Fryderyka opat wyzn.	6·14	5·28	
6	C.	Kolety p. i Marcyana b.	6·12	5·29	
7	P.	Tomasza z Akwinu wyzn.	6·10	5·31	
8	S.	Jana Bożego w. i Beaty p.	6·08	5·33	
9	N.	4 Srodop. Franciszki wd.	6·05	5·34	
10	P.	40 Męczenników ☾	6·03	5·36	
11	W.	Konstantego Wielkiego	6·01	5·37	
12	Ś.	Grzegorza Wielk. Pap.	5·59	5·39	
13	C.	Chrystyny p. m.	5·57	5·41	
14	P.	Matyldy kr. matki Ot. I. ces.	5·55	5·42	
15	S.	Klemensa, Izab. i Leonc. p.	5·53	5·44	
16	N.	5 Męki Pańsk. Cyryaka ☽	5·51	5·45	
17	P.	Gertrudy i Patrycego b. w.	5·49	5·47	
18	W.	Gabryela ar. Aleks. i Edw.	5·46	5·48	
19	Ś.	Józefa oblub. N. Maryi P.	5·44	5·50	
20	C.	Eufemii i Teodozyi mm.	5·42	5·52	
21	P.	Benedykta opata	5·39	5·54	
22	S.	Katarzyny kr. Szwedzkiej	5·37	5·55	
23	N.	6 Kwietnia. Wiktoryana	5·35	5·57	
24	P.	Dyonizego i Szymona ☽	5·33	5·58	
25	W.	Ireneusza bisk.	5·31	6·00	
26	Ś.	Teodora bisk. i Dyzmy	5·29	6·01	
27	C.	Wiecz. Pańska. Jana dam.	5·26	6·03	
28	P.	Wielki. Jana Kap.	5·24	6·05	
29	S.	Wielka. Eustazego op.	5·22	6·06	
30	N.	Wielk. Zmartw. Kwiryra	5·20	6·07	
31	P.	Wielkanocny. Balbiny p.	5·18	6·09	

KWIECIEŃ ma dni 30.

Wschód	Zachód
słońca	
g. m.	g. m.

1 W.	Hugona b. i Teodory m. ☾	5'15	6'11
2 Ś.	Franciszka z Pauli wyzn.	5'13	6'13
3 C.	Ryszarda biskupa wyzn.	5'11	6'14
4 P.	Izydora biskupa	5'09	6'15
5 S.	<i>Wig.</i> Wincentego Ferer.	5'07	6'17
6 N.	1 po W. Celestyna pap.	5'05	6'19
7 P.	Zwiastowanie N. Maryi P.	5'03	6'20
8 W.	Dyon. i Amanc. bb. ww. ☾	5'00	6'22
9 Ś.	Maryi Kleofe siost. N. M. P.	4'58	6'23
10 C.	Ezechiela pror. i Makar. b.	4'56	6'24
11 P.	Leona p. w. i dra kościoła	4'54	6'26
12 S.	Juliusza pap. i Damiana	4'52	6'28
13 N.	2 po W. Grob. Hermen.	4'50	6'30
14 P.	Waleryana męczennika	4'48	6'31
15 W.	Ludwiny i Kasyldy p. ☾	4'46	6'32
16 Ś.	Lamberta męcz.	4'44	6'34
17 C.	Rudolfa bisk. męcz.	4'42	6'36
18 P.	Apoloniusza męcz.	4'40	6'37
19 S.	Jerzego bisk. i Antonii p.	4'38	6'39
20 N.	3 po W. <i>Op. ś.</i> Józ. Teot.	4'36	6'41
21 P.	Anzelma b. dr. i Symeona	4'34	6'42
22 W.	Sotera i Kaja mm. ☾	4'32	6'44
23 Ś.	<i>Wojciecha arcyb.</i> i Jerzego	4'30	6'45
24 C.	Fidelisa m. i Bony i Dody	4'28	6'47
25 P.	Marka ewangelisty	4'26	6'48
26 S.	<i>NMP. D. Rady.</i> Kleta i Mar.	4'24	6'50
27 N.	4 po W. Anastazego p.	4'22	6'52
28 P.	Pawła od K. i Witalisa m.	4'20	6'54
29 W.	Piotra męczennika	4'19	6'55
30 Ś.	Katarzyny Seneńskiej p. ☾	4'17	6'56

MAJ ma dni 31.

Wschód	Zachód
słońca	
g. m.	g. m.

1 C.	<i>Filipa i Jakóba apostołów</i>	4'15	6'58
2 P.	Zygmunta m. i Atanazego	4'14	6'59
3 S.	<i>Znalezienie św. Krzyża</i>	4'12	7'00
4 N.	5 po W. Floryana m.	4'11	7'02
5 P.	† Piusa p. V. i Gotarda	4'09	7'03
6 W.	† Jana apost. w oleju m.	4'08	7'05
7 Ś.	† Flawii i Domicelli p. ☾	4'06	7'06
8 C.	Wniebowstąpienie P. J.	4'04	7'07
9 P.	Stanisława bisk. Krak. m.	4'03	7'09
10 S.	Izydora włościanina	4'01	7'11
11 N.	6 po W. Beatryksy panny	3'59	7'12
12 P.	Pankracego i Germana	3'58	7'14
13 W.	Serwacego męcz.	3'57	7'15
14 Ś.	Bonifacego męcz. ☾	3'56	7'16
15 C.	Zofii i trzech jej córek m.	3'54	7'18
16 P.	Jana Nep. i Ubalda b. w.	3'52	7'19
17 S.	<i>Wig. Paschalisa i Restyt. p.</i>	3'51	7'21
18 N.	Zesł. Ducha Sw. Feliksa	3'49	7'22
19 P.	Świąteczny. Piotra Cel. p.	3'48	7'24
20 W.	Bernardyna Sen. wyzn.	3'47	7'25
21 Ś.	<i>Such.</i> Heleny królowej	3'46	7'26
22 C.	Julii p. m. i Ryty wd. ☽	3'45	7'27
23 P.	<i>Such.</i> Andrzeja Boboli	3'44	7'28
24 S.	<i>Such.</i> Joanny wdowy	3'43	7'30
25 N.	1 po S. SSS. Trójcy. Grzeg.	3'42	7'31
26 P.	Filipa Ner. w. i Eleuter.	3'41	7'33
27 W.	Bedy dra kośc. i Jana p. m.	3'40	7'34
28 Ś.	Wilhelma i August. Kant.	3'40	7'35
29 C.	Boże Ciało. Maryi Magd.	3'39	7'36
30 P.	Feliksa pap. męcz. ☾	3'38	7'37
31 S.	Anieli Mer. i Petron. p.	3'37	7'38

CZERWIEC ma dni 30.		Wschód Zachód słońca	
		g. m.	g. m.
1 N.	2 po Sw. Nikodema m.	3'36	7'39
2 P.	Marcelina i Eugen. b.	3'35	7'40
3 W.	Klotyldy król. i Pauli p.	3'35	7'41
4 Ś.	Saturniny panny	3'34	7'41
5 C.	Florencyi p. Bonifac. b. m.	3'34	7'43
6 P.	<i>Serca Jezus. Norberta o.</i> ☉	3'34	7'43
7 S.	Roberta bisk. i Sabiny	3'33	7'43
8 N.	3 po Sw. Medarta bisk.	3'33	7'44
9 P.	Felicyana m. i Pelagii p.	3'32	7'45
10 W.	Małgorzaty król. wdowy	3'32	7'45
11 Ś.	Barnaby apostoła	3'32	7'47
12 C.	Onufrego wyzn.	3'32	7'47
13 P.	Antoniego z Padwy w. ☾	3'32	7'48
14 S.	Bazylego W. b.	3'31	7'49
15 N.	4 po Sw. Wita i Modesta	3'31	7'49
16 P.	Justyny i Jolanty	3'31	7'50
17 W.	Adolfa bisk. i Marcyana m.	3'31	7'50
18 Ś.	Marka i Marcelliana męcz.	3'31	7'51
19 C.	Gerwazego i Protaz. mm.	3'32	7'51
20 P.	Reginy i Florentyny pp.	3'32	7'51
21 S.	Alojzego Gonzagi w. ☿	3'32	7'51
22 N.	5 po Sw. Paulina b. w.	3'32	7'51
23 P.	Wandy panny	3'33	7'51
24 W.	<i>Narodzenie św. Jana</i>	3'33	7'51
25 Ś.	Wilhelma opata i Łucyi	3'34	7'51
26 C.	Jana i Pawła braci męcz.	3'34	7'51
27 P.	Władysława króla w.	3'35	7'51
28 S.	<i>Wigil. Leona papieża</i> ☾	3'35	7'51
29 N.	6 po Sw. Piotra i Pawła ap.	3'36	7'51
30 P.	Emilii i Lucyny mm.	3'36	7'51

LIPIEC ma dni 31.





Wschód		Zachód	
słońca			
g.	m.	g.	m.

		g.	m.	g.	m.	
1	W.	Teobalda op. w. i Aarona	3	37	7	51
2	Ś.	<i>Nawiedzenie N. Maryi P.</i>	3	38	7	50
3	C.	Anatolego b. i Awita kapł.	3	39	7	50
4	P.	Józefa Kalas. i Ireneusza b.	3	40	7	49
5	S.	Antoniego Maryi Zac. w. ☿	3	41	7	49
6	N.	7 po Sw. Izajasza pror.	3	41	7	48
7	P.	Cyryla i Metodego	3	42	7	48
8	W.	Elżbiety królowej wdowy	3	42	7	47
9	Ś.	Weroniki de Julianis	3	43	7	47
10	C.	Amalii p. i 7 braci męcz.	3	44	7	46
11	P.	Pelagii p., Sab. Piusa pap.	3	46	7	45
12	S.	Jana Gwalb. i Epifany ☽	3	47	7	44
13	N.	8 po Sw. Małgorzaty p.	3	48	7	43
14	P.	Bonawentury dra w.	3	49	7	42
15	W.	Rozesł. Apos. i Henryka	3	50	7	42
16	Ś.	<i>NMP. Szkapł. i Rajnel. p.</i>	3	51	7	41
17	C.	Aleksego wyzn. i Berty p.	3	52	7	40
18	P.	Szymona z Lipnicy i Kam.	3	53	7	39
19	S.	Wincentego a Paulo w.	3	55	7	38
20	N.	9 po Sw. Czesława w. ♀	3	56	7	37
21	P.	Daniela pr. i Praksedy	3	57	7	36
22	W.	Maryi-Magdaleny	3	58	7	35
23	Ś.	Apolinarego i Teofila	4	00	7	34
24	C.	Krystyny i Francisz. z Sol.	4	01	7	32
25	P.	<i>Jakoba apost. i Krzysztofa</i>	4	03	7	31
26	S.	<i>Anny Matki N. Maryi P.</i>	4	04	7	29
27	N.	10 po Sw. Natalii panny	4	06	7	28
28	P.	Botwida i Wiktora ☾	4	07	7	26
29	W.	Marty gos. p. Olawa i Luc.	4	09	7	24
30	Ś.	Abdona i Sennena mm.	4	10	7	23
31	C.	Ignacego Lojoli i Helen.	4	11	7	22

SIERPIEŃ ma dni 31.

Wschód
słońca

g. m. | g. m.

1 P.	Piotra w okowach	4'12	7'20
2 S.	<i>NMP. Anielskiej</i> i Alfonsa	4'14	7'19
3 N.	11 po Sw. Lidy 	4'15	7'17
4 P.	Dominika wyzn.	4'17	7'15
5 W.	<i>NMP. Śnieżnej</i> i Oswalda	4'18	7'13
6 Ś.	<i>Przem. Pańskie</i> i Sykst. p.	4'20	7'11
7 C.	Kajetana i Alberta w.	4'21	7'10
8 P.	Cyryaka i Maryana mm.	4'23	7'09
9 S.	Kamila i Romana w. m.	4'24	7'07
10 N.	12 po Sw. Wawrzyńca	4'25	7'06
11 P.	Tyburc. i Zuzanny p. 	4'26	7'04
12 W.	Klary, Hilaryi i Felicysymy	4'28	7'02
13 Ś.	Hipolita m. i Kassyana b.	4'29	7'01
14 C.	<i>Wigil.</i> Euzebiusza m.	4'30	6'59
15 P.	Wniebowzięc. N. Maryi P.	4'32	6'57
16 S.	Jacka p. Król. Pol. i Rocha	4'34	6'55
17 N.	13 po Sw. Anastazego b.	4'35	6'53
18 P.	Heleny cesarzowej	4'37	6'50
19 W.	Benigny panny 	4'39	6'48
20 Ś.	Bernarda op. i Samuela pr.	4'40	6'47
21 C.	Joanny Franciszki de Chan.	4'41	6'45
22 P.	Symforyana i Tymot.	4'43	6'43
23 S.	Filipa Benicyusza i Zach.	4'45	6'41
24 N.	14 po Sw. Bartłomieja ap.	4'46	6'39
25 P.	Ludwika króla franc.	4'48	6'36
26 W.	Zefiryra i Aleksandra 	4'50	6'34
27 Ś.	Przen. św. Kazimierza	4'51	6'32
28 C.	Augustyna bisk. w. dokt.	4'52	6'30
29 P.	Ścięcie ś. Jana i Sab. m.	4'54	6'28
30 S.	Róży z Limy i Feliksa m.	4'55	6'26
31 N.	15 po Sw. Rajmunda w.	4'57	6'24

WRZESIEN ma dni 30.

Wschód		Zachód	
słońca			
g.	m.	g.	m.

1	P.	Bronisławy p. i Idziego	4'59	6'22
2	W.	Stefana kr. i Kaliksty m. ☿	5'00	6'20
3	Ś.	Bronisławy p. i Eufemii m.	5'01	6'18
4	C.	Rozalii p. i Róży Witerb.	5'03	6'16
5	P.	Wawrzyńca i Urb. p.	5'04	6'13
6	S.	Wig. Zacharyasza pr.	5'06	6'11
7	N.	16 po Sw. Reginy i Petron.	5'08	6'09
8	P.	Narodz. N. M. P.	5'09	6'07
9	W.	Gorgoniego m. i Serg. ☾	5'10	6'05
10	Ś.	Mikołaja z Tolentyu w.	5'12	6'03
11	C.	Prota i Jacka braci mm.	5'13	6'00
12	P.	Waleryana m. i Gwidona	5'15	5'58
13	S.	Aureliusza biskupa	5'17	5'56
14	N.	17 po Sw. <i>Fodw. św. Krz.</i>	5'19	5'54
15	P.	Nikomedes i Emila dyak.	5'20	5'52
16	W.	Ludmiły męcz. i Edyty p.	5'21	5'50
17	Ś.	Such. Piętna św. Franc. ☿	5'22	5'47
18	C.	Józefa z Kup., Zofii i Ireny	5'24	5'45
19	P.	Such. Januarego męcz.	5'25	5'43
20	S.	Such. Eustachego i Fausty	5'26	5'41
21	N.	18 po Sw. Mateusza ap.	5'28	5'39
22	P.	Tomasza z Wilan. Mauryc.	5'30	5'36
23	W.	Tekli panny męcz.	5'31	5'34
24	Ś.	Gerarda bisk. męcz. ☿	5'33	5'31
25	C.	Kleofasa i Herkulana mm.	5'35	5'29
26	P.	Cypryana m. i Justyny	5'37	5'27
27	S.	Przen. ś. Stan. Kos. i Dam.	5'38	5'25
28	N.	19 po S. Wacława kr. cz.	5'39	5'23
29	P.	Michała Archaniola	5'41	5'21
30	W.	Hieronima doktora wyzn.	5'42	5'18

PAŹDZIERNIK ma dni 31.

Wschód		Zachód	
słońca			
g.	m.	g.	m.

1	Ś.	Remigiusza bisk. wyzn. ☉	5'44	5'16
2	C.	<i>Aniolów Stróżów</i>	5'45	5'14
3	P.	Kandyda m. i Lukrecyi p.	5'46	5'12
4	S.	Franciszka Serafickiego	5'48	5'10
5	N.	20 po Sw. NMP. Róż.	5'49	5'08
6	P.	Brunona, Romana i Marc.	5'51	5'06
7	W.	Birgity wd. i Marka p.	5'52	5'04
8	Ś.	Pelagii pokutnicy	5'53	5'02
9	C.	Dyonizego Areop. m. ☾	5'55	4'59
10	P.	<i>Zwyc. pod Choc. Franc.</i>	5'57	4'57
11	S.	Zenejdy, Filom. i Plac. p.	5'59	4'55
12	N.	21 po S. Serafina bisk.	6'00	4'53
13	P.	Edwarda kr. i Chelidonii	6'01	4'51
14	W.	Kaliksta p. i Fortunaty p.	6'03	4'49
15	Ś.	Jadwigi ks. pol. i Teresy	6'05	4'47
16	C.	Maxymy p. i Gawła op.	6'07	4'45
17	P.	Florentego i Małgorz. ☽	6'08	4'44
18	S.	Łukasza Ewangelisty	6'10	4'42
19	N.	22 po S. Jana Kantego	6'11	4'39
20	P.	Przen. św. Wojciecha	6'13	4'37
21	W.	Urszuli p. m. i Hilaryona m.	6'15	4'35
22	Ś.	Korduli panny męcz.	6'17	4'33
23	C.	Seweryna bisk. ☾	6'19	4'31
24	P.	Rafała arch., Fort. i Sept.	6'21	4'29
25	S.	Kryspina, Kryspin. i Daryi	6'23	4'27
26	N.	23 po S. Ewarysta pap.	6'24	4'25
27	P.	Iwona w. i Sabiny	6'26	4'23
28	W.	<i>Szymona i Tadeusza ap.</i>	6'27	4'21
29	Ś.	Narcyza b. i Euzebii p.	6'29	4'20
30	C.	Marcelego p. i Eutropii m.	6'31	4'18
31	P.	<i>Wig. Wolfg. i Lucylli ☽</i>	6'33	4'16

LISTOPAD ma dni 30.

Wschód		Zachód	
słońca			
g. m.		g. m.	

1 S.	Wszystkich Świętych	6'34	4'15
2 N.	24 po Sw. Wiktoryna	6'36	4'13
3 P.	Dzień Zaduszny Huberta b.	6'38	4'11
4 W.	Karola Borom. b. i Mod. p.	6'39	4'10
5 Ś.	Elżbiety matki św. Jana	6'40	4'09
6 C.	Leonarda wyznawcy	6'42	4'07
7 P.	Herkulana i Amaranta m.	6'44	4'05
8 S.	Czterech Koronatów m. ☽	6'45	4'04
9 N.	25 po Sw. Opieki NPM.	6'47	4'03
10 P.	Andrzeja z Awel.	6'48	4'01
11 W.	Marcina bisk. wyzn.	6'50	4'00
12 Ś.	Marcina p. i 5 braci Pol.	6'52	3'58
13 C.	Homobona w. i Dydaka	6'54	3'56
14 P.	Jozafata Kuncewicza b. m.	6'56	3'55
15 S.	Leopolda w. i Gertrudy ☽	6'57	3'54
16 N.	26 po Sw. Stan. K. Edm.	6'58	3'53
17 P.	Salomei p. i Grzeg. Cud.	7'00	3'52
18 W.	Romana m. i Odoną op.	7'02	3'50
19 Ś.	Elżbiety król. wdowy	7'03	3'49
20 C.	Feliksa de Valois wyzn.	7'05	3'48
21 P.	Ofiarowanie N. Maryi P.	7'07	3'47
22 S.	Cecylii panny męcz. ☾	7'09	3'45
23 N.	27 po S. Klemensa p.	7'10	3'44
24 P.	Jana od Krzyża	7'12	3'44
25 W.	Katarzyny panny męcz.	7'13	3'43
26 Ś.	Sylwestra op. i Piotra b.	7'14	3'42
27 C.	Waleryana bisk. męcz.	7'16	3'42
28 P.	Rufina m. i Grzeg. III p.	7'17	3'41
29 S.	Saturnina m. i Illuminaty	7'18	3'40
30 N.	1 Adwentu. Justyny ☽	7'19	3'40

GRUDZIEN ma dni 31.

Wschód		Zachód	
słońca			
g. m.		g. m.	

1 P.	<i>Andrzeja ap.</i>	7'20	3'39
2 W.	Bibiany p. i Aurelii m.	7'22	3'39
3 Ś.	<i>Post.</i> Franciszka Ksaw.	7'23	3'38
4 C.	Barbary p. i Piotra	7'25	3'38
5 P.	<i>Post.</i> Sabby op. w. i Krysp.	7'26	3'37
6 S.	<i>Wig.</i> Mikołaja b. i Leoncyi	7'26	3'37
7 N.	2 Adw. Ambrożego bisk.	7'27	3'37
8 P.	Niepok. P. NMP. ☾	7'28	3'37
9 W.	Leokadyi i Waleryi pp.	7'29	3'37
10 Ś.	<i>Post.</i> NMP. <i>Loretańskiej</i>	7'31	3'37
11 C.	Damazego p. i Sabina b.	7'32	3'37
12 P.	<i>Post.</i> Aleksego i Dyon. p.	7'33	3'37
13 S.	Łucyi, Otylii i Eug.	7'33	3'37
14 N.	3 Adw. Izydora i Spir.	7'34	3'37
15 P.	Ireneusza i Waleryana ☾	7'35	3'37
16 W.	Fuzebiusza bisk. i Albiny	7'36	3'37
17 Ś.	<i>Such.</i> Łazarza b.	7'37	3'37
18 C.	Gracyana i Olimpji	7'37	3'37
19 P.	<i>Such.</i> Fausty i Nemez. m.	7'38	3'38
20 S.	<i>Such.</i> Teofila żołn. i Jul.	7'38	3'38
21 N.	4 Adw. <i>Tomasza ap.</i> ☾	7'39	3'39
22 P.	Zenona żoł. i Honorata	7'39	3'39
23 W.	Wiktoryi p. męcz.	7'40	3'40
24 Ś.	<i>Wigilia.</i> Adama i Ewy	7'40	3'40
25 C.	Boże Narodzenie	7'40	3'41
26 P.	Szczepana pierwszego m.	7'40	3'42
27 S.	<i>Jana Ewangelisty</i>	7'40	3'43
28 N.	1 po Boż. Nar. Młodz.	7'40	3'44
29 P.	Tomasza biskupa ☾	7'40	3'45
30 W.	Dawida króla i Sabina b.	7'40	3'45
31 Ś.	Sylwestra p. i Melanii mł.	7'40	3'46

CZEŚĆ I.



**KRÓTKI PRZEWODNIK
PO ZAKOPANEM**

**I NIEKTÓRYCH INNYCH MIEJSCOWOŚCIACH
PODTATRZAŃSKICH.**



I. ZAKOPANE.

A. Położenie, obszar i ludność.

Zakopane (Galicya, pow. Nowotarski), leży pod $49^{\circ} 18'$ szerokości i $37^{\circ} 36'$ długości geograficznej od Ferro a $19^{\circ} 57'$ od Greenwich. Rozrzucone jest ono na przestrzeni około 40 klm. kw., w szerokiej dolinie, ograniczonej od Pd. północnymi stokami środkowego pasma Tatr, a od Pn. Z. wzgórzem Gubałówką (1.123 m. n. p. m.). Dolina Zakopiańska wznosi się na 837 do 1.000 m. n. p. m. i przerżnięta jest następującymi potokami, rachując od W. ku Z.: Olczyskim, Bystrą, Fółuszowym, Czarnym, Białym, Młyniska, Gąsienicowym, Z Za-Bramki oraz Cichą Wodą, do której wszystkie te potoki — z wyjątkiem Olczyskiego — wpadają i która po połączeniu się z Bystrą przybiera nazwę Zakopianki, a dalej Białego Dunajca. Różne części Zakopanego posiadają odrębne nazwy, które w częściach bardziej odległych od środka jego dotąd się

utrzymują, np. Olcza, Bystre, Kuźnice, Krzep-
tówka, Sperkówka i w. in., natomiast w środku
Zakopanego zagięły lub przekształciły się
w nazwy ulic. Ulice zakopiańskie zaopatrzone
są tablicami z nazwami na obu końcach ulicy,
a domy przy nich stojące posiadają numery
porządkowe na wzór miejski (czerwone na bia-
łych tabliczkach). Obecnie są ulice: Chram-
cówki, Jagiellońska, Chałubińskiego, Zamoys-
kiego, Krupówki, Sienkiewicza, Przecznicza,
Rynek, Ogrodowa, Kasprusie, Kościelna, Stara
Polana, Nowotarska, Łukaszówka, Szkolna,
Pod Gubałówką, Kościeliska, Sobczakówka,
Do Rojów, Skibówka.¹⁾ — Liczba mieszkań-
ców Zakopanego według spisu ludności dnia
1 stycznia 1901 r. wynosiła 4.452 osoby (bez
mieszkańców Olczy i obszaru dworskiego).
W lecie podnosi się ona znacznie wskutek na-
pływu gości: z ogólnej liczby gości w r. 1901,
wynoszącej 8.518 osób, 7.000 prawie przypada
na miesiące letnie (czerwiec—wrzesień). W r.
1886 Zakopane zostało uznane jako Stacya kli-
matyczna. W r. 1899 gmina zakopiańska zo-
stała podniesioną do kategorii gmin wyższego
rzędu. — Dobra: »Zakopane-Kościeliska« na-
leżą obecnie do Władysława hr. Zamoyskiego.

1) W r. b. rozpocznie się robota wygodnego cho-
dnika brzegiem uregulowanego potoku Bystrej z Za-
kopanego do Kuźnic.

Najdawniejsza wzmianka o Zakopanem sięga XVI. wieku. Najstarszą częścią jego jest dzielnica obok starego kościółka drewnianego przy ulicy Kościeliskiej.

Należy zwrócić uwagę nieznających Zakopanego, szczególnie osób słabowitych i chorych, że nawet w pełni lata bywa tutaj bardzo zimno, wskutek czego niezbędnym jest ciepłe ubranie. Chwila zachodu słońca, nawet w najcieplejsze dni, odznacza się gwałtownym spadkiem ciepłoty.

B. Środki komunikacyjne.

Podane tutaj ważniejsze połączenia kolejowe, ułożone są według rozkładu kolei na sezon letni, to jest od 1 maja do końca września. Korzystający z kalendarzyka w sezonie zimowym, powinni sprawdzić przed podróżą, czy rozkład jazdy nie został zmienionym. Pociągi austriackie i niemieckie podane są według czasu średnio-europejskiego, warszawskie według czasu obowiązującego na kolei Warsz. wied. Waluty w okrągłych liczbach: 1 korona = 40 kopiejek = 85 fenigów. Waga: 100 kg = 240 funtów = 6 pudów. Przy liniach dłuższych i połączeniach kombinowanych pociągów po-

spiesznych i osobowych, ceny zależne są od wyboru pociągu, tych więc nie podajemy wcale, lub też podajemy ceny przeciętne. Magazyn kolejowy na Dworcu w Zakopanem, w którym przechowują się rzeczy i towary, otwarty od 7—12 przed południem i od 2—6 popołudniu.

Koleje żelazne.

Kraków—Zakopane.

Ceny biletów: I klasa: K. 13.30, II kl.: 8.31, III kl.: 4.44. Pakunki za 100 kg. 6 kor. 60 hal.

	1.	2.	3.
Kraków odj.	9.05 rano	10.30 r.	11.40 w.
Zakopane przyj.	3.30 »	4.00 pop.	7.15 r.

Uwaga. Pociąg nr. 1. tylko od $\frac{1}{5}$ do $\frac{24}{6}$ i od $\frac{16}{9}$ do $\frac{30}{4}$ włącznie. Pociąg nr. 2. tylko od $\frac{25}{8}$ do $\frac{15}{9}$ włącznie.

Zakopane—Kraków.

Ceny biletów i pakunków jak wyżej.

	1.	2.	3.
Zakopane odjazd	9.20 r.	10.20 r.	4.30 pp.
Kraków przyjazd	2.36 pop.	4.40 pop.	11.05 w.

Uwaga. Pociąg nr. 1. tylko od $\frac{25}{8}$ do $\frac{15}{9}$ włącznie. Pociąg nr. 2. tylko od $\frac{1}{5}$ do $\frac{24}{6}$ i od $\frac{16}{9}$ do $\frac{30}{4}$ włącznie.

Zakopane—Nowy Targ.

Ceny biletów: Klasa:	I.		II.		III.	
	k.	h.	k.	h.	k.	h.
Zakopane—Poronin	0.76		0.50		0.26	
» Białý Dunajec	1.12		0.74		0.38	
» Szaflary	1.93		1.30		0.65	
» Nowy Targ	2.31		1.54		0.77	
» Chabówka	4.87		3.26		1.63	

	1.	2.	3.	4.
Zakopane odj.	7.30 r.	9.20 r.	10.20 r.	4.30 pp.
Poronin . . .	7.45 »	9.35 »	10.36 »	4.50 »
Białý Dunajec	7.54 »	9.44 »	10.45 »	5.— »
Szaflary . . .	8.11 »	10.01 »	11.02 »	5.18 »
Nowy Targ . .	8.20 »	10.14 »	11.17 »	6.— »

U w a g a. Pociąg nr. 1. kursuje tylko w te dnie, w których bywają jarmarki w N. Targu. Pociąg nr. 2. tylko od $\frac{25}{8}$ do $\frac{15}{9}$ włącznie. Pociąg nr. 3. tylko od $\frac{1}{5}$ do $\frac{24}{8}$ i od $\frac{16}{9}$ do $\frac{30}{4}$ włącznie.

Nowy Targ—Zakopane.

Ceny jak wyżej.

	1.	2.	3.	4.
Nowy Targ odj.	6.— r.	8.30 r.	2.37 pp.	3.08 pp.
Szaflary . . .	6.13 »	8.39 »	2.47 »	3.18 »
Białý Dunajec	6.36 »	8.56 »	3.05 »	3.35 »
Poronin . . .	6.55 »	9.05 »	3.15 »	3.45 »
Zakopane . . .	7.15 »	9.19 »	3.30 »	4.— »

U w a g a. Pociąg nr. 2. tylko w dnie, w któ-

rych są jarmarki w N. Targu. Pociąg nr. 3. tylko od $\frac{1}{5}$ do $\frac{24}{8}$ i od $\frac{16}{9}$ do $\frac{30}{4}$ włącznie. Pociąg nr. 4. tylko od $\frac{25}{8}$ do $\frac{15}{9}$ włącznie.

Sucha Hora—Zamki Orawskie (Arvavaralja).

Ceny biletów:

I. kl. K. 3.60, II. kl. K. 2.40, III. kl. K. 1.50.

Najlepsze połączenia dla wycieczek do Zamków Orawskich.

Sucha Hora odj.	2.50	popoł.
Zamki Orawskie przyj.	5.26	»
<hr/>		
Zamki Orawskie odj.	11.36	rano
Sucha Hora	2.00	popoł.

Kolej węgierska zatatrzańska.

Najlepsze połączenia dla wycieczek do Zamków Orawskich.

a) Od stacyi Poprad do Zamków Orawskich.

Poprad-Felka odj. 8.28 rano, Csorba 9 r. (stąd połączenie koleją zębatą z jeziorem Szczyrbskiem. Przyjazd 9.45 rano). Kralovan 11.36 r., Zamki Orawskie (Arva-Varalja) 1.10 po południu.

b) Od Zamków Orawskich do Popradu.

Zamki Orawskie (Arva-Varalja) odjazd 3.10 po poł. Kralovan 5. — Csorba 7.22 (połączenie koleją zębatą z jeziorem Szczyrbskiem, przyj. 7.58 wiecz.). Poprad Felka 8 wiecz.

Niektóre najkrótsze połączenia.

Lwów—Kraków—Zakopane.

Ceny biletów: Kraków—Lwów. Osob. kor. 26.20—15.52—8.38. Posp. kor. 36.94—22.68—11.96. Pakunki: 100 kg. Kor. 13.60.

	(osob.)	(posp.)
Lwów odj.	11.— w.	2.55 pop.
Kraków przyj.	8.45 r.	9.38 w.
Kraków odj.	9.05 r. (10.30 r.)	11.40 w.
Zakopane przyj.	3.30 pop. (4 pop.)	7.15 r.

Czerniowce—Lwów—Zakopane.

Czerniowce odj. 8.02 r. (posp.) Lwów 1.45 pop. Kraków 9.38 w. Zakopane 7.15 rano.

Albo: Czerniowce odj. 7.03 w. (posp.). Lwów 12.15 w nocy. Kraków 6.50 r. Zakopane 3.30 pop. (4 pop.).

Cieszyn—Zakopane.

Cieszyn odj. 5.33 rano przez Bielsk, Żywiec, Suchą, Chabówkę. Zakopane przyj. 3.30 (4.00) popoł. Połączenie to tylko od $\frac{1}{5}$ do $\frac{80}{9}$. Przez Kraków jechać można: Cieszyn odj. 2.33 pop. Kraków 8.18 wiecz. Zakopane 7.15 r.

Warszawa—Granica—Kraków—Zakopane.

Ceny biletów: Warszawa—Granica. Posp. I kl. R. 11.23, II kl. 6.73, III kl. 4.31. Osob. I kl. R. 8.63, II kl. 5.18, III kl. 3.45. Granica—Kraków. I kl. K. 4.50, II kl. K. 3, III kl. K. 1.50.

Pakunki: Za 100 kg. (240 funtów) Warszawa—Granica R. 4.40. Granica—Kraków K. 2.40.

Warszawa odj. 11.55 w nocy (kur.), 5.25 r., 8.15 r., 1.50 popoł. (posp.) (tylko od $\frac{1}{5}$ do $\frac{30}{9}$).

Kraków przyj. 9.45 rano, 5.15 popoł., 8.18 wiecz., 12.01 w nocy (tylko od $\frac{1}{5}$ do $\frac{30}{9}$).

Kraków—Zakopane patrz str. 18.

Poznań—Kraków.

Ceny biletów: Poznań—Wrocław I kl. Mk. 13.20, II 9.90, III 6.60. Wrocław—Kraków I kl. Mk. 28, II 20, III 12.40.

Poznań odj. 10.05 rano 4.20 rano

Wrocław przyj. 1.58 pop. 8.23 »

Wrocław odj. 2.15* » 8.40**»

* przez Bogumin, ** przez Mysłowice.

Kraków przyjazd . . . 8.18 w. 5.15 pop.

Praga—Kraków.

Praga odj. 7.25 r. przez Czeską Trzebowę, Ołomuniec, Przyrów, Bogumin, Kraków przyj. 8.18 wiecz. Zakopane 7.15 rano.

Wiedeń—Kraków—Zakopane.

Wiedeń odj. 12.25 pop. (posp.), Kraków przyj. 8.18 wiecz. Kraków odj. 11.40 wiecz. Zakopane 7.15 rano.

Albo: Wiedeń odj. 10.25 wiecz. (posp.), Kraków 6.16 r. Zakopane 3.30 (4) pop.

Peszt—Kraków.

Peszt odj. 7.30 rano (posp.), Bogumin 5.25 popoł., Kraków 8.18 wiecz. Zakopane 7.15 r.

Peszt odj. 3.30 popoł. (posp.), Bogumin 2.45 nocy, Kraków przyj. 6.16 rano. Kraków odj. 05 (10.30) r., Zakopane 3.30 (4) popoł.

U w a g a. Połączenia pociągów nie idących przez Kraków, ale wprost przez Węgry, są szybsze i dłuższe; polecić ich nie można.

CENNIK JAZDY W ZAKOPANEM.

	dla furek jedno- konnych	dla furek dwo- konnych	dla fiaków jedno- konnych	dla powo- zów dwo- konnych
	k. h.	k. h.	k. h.	k. h.
1. Do dworca kolei	— .50	1. —	— .70	1.50
z dworca kolei I kurs	— .70	1.20	1. —	2.20
II kurs	1. —	2. —	1.25	2.50
na ul. Jagiellońską i Chramcówki	— .40	— .80	— .80	1.60
2. Używanie furki na obszarze Stacji klima- tycznej:				
a) po Muzeum Cha- łubińskiego, po koniec Kasprusia, po koniec ulicy Kościeliskiej, do Sperkówki, za kurs .	— .30	— .50	— .50	1. —
b) na Bystre, po				

	dla furek jedno- konnych	dla furek dwo- konnych	dla fiaków jedno- konnych	dla powo- zów dwo- konnych
	k. h.	k. h.	k. h.	k. h.
Adasiówkę, na Skibów- kę, na Kasprusie po dom Daniela, do kościoła OO. Jezuitów za kurs	— .60	— .80	— .80	1.50
c) za następne pół godziny	— .50	1. —	— .80	1.50
d) przez czas jednej godziny	1. —	2. —	1.30	3. —
3. używanie furki w czasie od g. 11 wie- czorem do g. 5 rano za kurs	1. —	2. —	1.40	3. —
za następne pół godz.	1. —	1.80	1.20	1.50
4. za odwiezienie z balów, koncertów, reu- nionów, przedstawień teatralnych po godzi- nie 10 wieczorem . .	1.20	2. —	1.50	3. —
5. do Jaszczurówki odwiezienie	1. —	1.80	1.50	3. —
z czekaniem do kąpieli i z powrotem	1.40	2.40	2.10	3.60

	dla furek jedno-konnych		dla furek dwu-konnych		dla fiaków jedno-konnych		dla powozów dwu-konnych	
	k.	h.	k.	h.	k.	h.	k.	h.
6. do Kuźnic, Leśniarki (przy wejściu do Małej Łąki), do Poronina (stacya kolei), Strążysk (dojazd dozwolony tylko do pierwszej altany), Białego i w kierunku odwrotnym:								
a) bez czekania . .	1.20		2.—		1.80		3.—	
b) za pierwszą godzinę czekania . . .	1.—		1.20		1.20		1.50	
c) za każdą następ. godzinę czekania . .	— .50		— .60		— .70		1.—	
7. do Kościelisk i z powrotem	5.—		8.—		7.—		12.—	
8. do Roztoki i Łysej Polany:								
a) odwiezienie . .	6.—		10.—		9.—		14.—	
b) cały dzień i powrót	8.—		12.—		12.—		16.—	
c) dwa dni i powrót	12.—		18.—		18.—		26.—	

	dla furek jedno- konných		dla furek dwo- konných		dla fiaków jedno- konných		dla pówo- zów dwo- konných	
	k.	h.	k.	h.	k.	h.	k.	h.
9. Do Morskiego Oka i z powrotem jednego dnia	10.—		16.—		14.—		20.—	
z powrotem drugie- go dnia	14.—		20.—		18.—		28.—	
10. Do Doliny Cho- chołowskiej na polanę i z powrotem cały dzień	9.—		14.—		13.50		21.—	
11. do Nowego Targu	4.—		8.—		6.—		12.—	
12. do Szczawnicy .	10.—		18.—		15.—		27.—	
13. do Białskich Grot przez Łysą, bez czeka- nia, tylko odwiezienie	10.—		16.—		15.—		24.—	
a) z powrotem tego samego dnia	12.—		18.—		18.—		27.—	
b) z powrotem dru- giego dnia	16.—		25.—		24.—		40.—	
14. do Smokowców (Szmeksów), wszyst- kich trzech, przez Łysą Polanę:								

	dla furek jedno-konnych		dla furek dwu-konnych		dla fiaków jedno-konnych		dla powozów dwu-konnych	
	k.	h.	k.	h.	k.	h.	k.	h.
a) bez czekania, tylko odwiezienie	12.—		20.—		18.—		30.—	
b) z powrotem drugiego dnia	20.—		30.—		30.—		45.—	
15. do Szczyrbskiego bez czekania	22.—		32.—		33.—		48.—	
16. do Zamków Orawskich przez Chochółów z powrotem drug. dnia	20.—		30.—		30.—		45.—	
17. Wszelkie dalsze wycieczki na węgierską stronę:								
a) za pierwszy dzień	9.—		14.—		13.50		21.—	
b) za każdy dzień następny	8.—		12.—		12.—		18.—	

UWAGI.

Za większy pakunek należy się dopłata 30 hal.

I kurs liczy się w obrębie Stacji Klimatycznej w miejscach bliżej dworca położonych. II kurs obejmuje: a) Żywczańskie od domu Macieja Chrobaka na Kasprusiach; b) Skibówkę od Wójciaków na ul. Kościeliskiej; c) Bystre od Muzeum Chałubińskiego.

O przewożeniu gości w inne miejscowości informuje biuro Stacji Klimatycznej (ulica Nowotarska) i biuro Towarzystwa Tatrzańskiego (Krupówki 9).

Dwukonna furka bierze 5 osób (maximum). — Jednokonna furka lub fiaker bierze 3 osoby dorosłe (maximum). — Opłata myta należy do wynajmującego.

Czas dzienny liczy się w czasie od 1-go maja do 30 października od godz. 5-tej rano do 11-tej wieczór; w czasie od 1-go listopada do 30-go kwietnia od 7-mej rano do 8-ej wieczorem.

Każdy woźnica stojący na placu obowiązany jest do jazdy i musi mieć cennik jazdy przy sobie, który winien na żądanie gościowi okazać.

Żądanie wyższej zapłaty i przekroczenie cen taksy, będzie karane przez c. k. Komisarza Rządu, do którego należy zgłaszać w godzinach urzędowych wszelkie skargi na woźniców.

Komisya klimatyczna uzdrowiska uprasza Szanownych Gości, ażeby używali tylko tych woźniców, którzy mają książeczki, wydane przez komisję a zawierające podane wyżej stałe ceny.

Główne stanowiska furek i powozów są (obecnie): 1) na Kleparzu przy zbiegu ulicy Kasprusie i Kościeliskiej, 2) na rogu Rynku i ul. Krupówek, 3) na rogu ul. Przecznicy i Krupówek, 4) na ul. Chramcówkach, obok Zakładu leczniczego dra Chramca (Nr. 15), 5) na ul. Krupówkach obok willi Gierlach (Nr. 13).

Omnibus.

Omnibus pomiędzy Jaszczurówką a Zakopanem kursuje w sezonie letnim 4 razy dzien-

nie, ulicami: drogą Jaszczurowicką na Bystrem górnem, ul. Zamoyskiego, Chałubińskiego, Przecznicą, Krupówkami; zatrzymuje się w Zakopanem obok »Hotelu pod Giewontem«, róg ul. Krupówek i Nowotarskiej. Rozkład jazdy w biurze Tow. Tatrzańskiego.

Powozy prywatne.

1. *Hotel-Pensjonat »Skoczyska«, ul. Kościeliska 43;* 2 powozy: a) lando, pierwsze dwie godziny po 4 korony, następne po 2 korony, b) powozik, pierwsze dwie godziny po 3 korony, następne po 2 korony.

2. *Willa »Jutrzenka«, ul. Krupówki 40;* 5 powozów po 6 koron za pierwszą godzinę i po 2 korony za następne; kurs do Roztoki (i z powrotem) 24 korony.

3. *Pensjonat »Jordanówka«, ul. Krupówki 95*

4. *Hotel »Staszczkówka«, ul. Krupówki 11*

5. *Krupowski, ul. Krupówki 57*

6. *Curuś, ul. Krupówki 25*

7. *Jacina, ul. Kościeliska 3*

8. *Sieczka, Kościeliska 60*

po 1 powozie; po 3 korony za pierwszą godzinę i 2 korony za następne.

Konie do jazdy konnej.

Willa »Jutrzenka«, ul. Krupówki 40; 10 koni, po 6 kor. za pierwszą godzinę i 2 kor. za następne.

Hotel-Pensjonat »Skoczyska«, ul. Kościeliska 43.

Konie u górali (należy wyraźnie żądać osiodłanych) według umowy.

Poczta.

Główny urząd pocztowy mieści się przy ul. *Krupówki 64*, filia I na Dworcu kolejowym, II (tylko od 1 lipca do 30 września otwarta) przy ul. *Kościeliskiej 22*, oraz w Kuźnicach.

Poczta zwykła (sprzedaż marek, przyjmowanie listów poleconych), otwarta od godz. 8 rano do 9 wieczorem bez przerwy w czasie od $\frac{1}{8}$ do $\frac{1}{10}$, w innym czasie jak wartościowa; wartościowa (listy pieniężne, przekazy, paczki) od godz. 8 rano do 12 w południe i od 2 do 6 po południu. W niedziele od $8\frac{1}{2}$ rano do $11\frac{1}{2}$ przed południem i od 3 do 4 popołudniu. W niedziele i święta w godzinach popołudniowych nie można nadawać przesyłek pocztowych i ani odbierać, ani nadawać przekazów pieniężnych.

Listy roznoszą o godz. 8 rano i 4 popołudniu. *Paczki rozwożą* o godz. 8 rano i 4 popołudniu. Za rozwożenie paczek pobiera się opłatę: od paczki do $1\frac{1}{2}$ kg. wagi 6 hal., do 5 kg. 10 hal., do 10 kg. 20 hal., ponad 10 kg. 30 hal.: jeżeli jest kilka paczek, bierze się jedną należytość od najcięższej paczki, a od reszty po 6 hal., bez względu na wagę.

U w a g a *Karty korespondencyjne* w obrębie Austro-Węgier i Niemiec 5 hal., do innych państw 10 hal. *Listy zwyczajne* w obrębie Austro-Węgier (do wagi 20 gr.) 10 hal., do innych państw (do 15 gr.) 25 hal. Za polecenie (rekomendację) dopłaca się 25 hal.

Telegraf.

Stacya telegraficzna przy głównej poczcie, ul. Krupówki 64. *Otwarta* od godz. 7 rano do godz. 9 wieczorem w czasie od 1 kwietnia do 1 października, a od godz. 8 rano do godz. 9 wieczorem od 1 października do 1 kwietnia. Depesze można także oddawać w filiach poczty na Dworcu kolejowym i przy ul. Kościeliskiej 22 (w ostatniej tylko od 1 lipca do 30 września).

U w a g a. Oplata za telegram wynosi: w obrębie Austro-Węgier i Niemiec: 6 hal. za jedno słowo, najmniejsza opłata za całość — 60 hal., do Rosyi: taksa 60 hal. i 24 hal. za jedno słowo, najmniejsza za całość — 60 hal.

Telefon.

Telefonem można się posługiwać: 1) w stacyi klimatycznej (ul. Nowotarska 1) bezpłatnie, 2) w filii pocztowej na Dworcu kolejowym, 3) w filii pocztowej przy ul. Kościeliskiej 22 (tylko od 1 lipca do 30 września), 4) w sklepie

J. F. Słowika (róg ul. Przecznicy i Krupówek), 5) w księgarni Zwolińskiego (ul. Krupówki 35) za małą opłatą. Zakopane połączone jest telefonem z Kuźnicami.

C. Biura pośrednictwa i zmiany pieniędzy.

Biura pośrednictwa.

1. Agentura Krakowskiego Towarzystwa Wzaj. Ubezpieczeń — ul. Krupówki 73.

2. *K. Baum* — ul. Krupówki 27; biuro ogłoszeń.

3. *Galarowska* — ul. Krupówki 6; biuro wynajmu mieszkań i stręczenie sług.

4. *F. Gruzewski* — ul. Nowotarska 23; biuro wywiadowcze dla turystów oraz dla wynajmu mieszkań.

5. *Mąsiorski* — ul. Krupówki 61; dom spedycyjny: odstawa i dostawa towarów do kolei, oraz rozwożenie rzeczy po Zakopanem.

6. *A. Modliński* — ul. Krupówki 36; dom komisowy: sprzedaż i kupno domów i terenów oraz wynajmu mieszkań.

Kantory zmiany pieniędzy.

1. *A. Modliński* — ul. Krupówki 36. (Dom komisowy).

**D. Adresy domów, posiadających
własne nazwy
w alfabetycznym porządku.**

(Wille prywatne, pensyonaty, hotele i inne).

»*Adasiówka*« — przy drodze do Kuźnic za
papiernią.

»*Bagatela*« — Jagiellońska 20, »*Bałamut-
ka*« — Jagiellońska 28, »*Beringerówka*« — Cha-
łubińskiego 15, »*Bojan*« — Sienkiewicza 1,
»*Borek*« — Jagiellońska 8.

»*Chata*« — Przecznicza 25.

»*Danusia*« — Chałubińskiego 19, »*Dom Cha-
łubińskiego*« — Zamoyskiego 13, »*Dora*« — Cha-
łubińskiego 21, »*Dworek*« — Chramcówki 34.

»*Eliaszówka*« — Stara Polana 34.

»*Filochówka*« — Chramcówki 26, »*Fortun-
ka*« — Dolne Bystre.

»*Genciana*« — Chałubińskiego 10, »*Ger-
lach*« — Krupówki 13, »*Gewontówka*« — Za-
moyskiego 2, »*Gładys*« — Jagiellońska 18, »*Go-
plana*« — Zamoyskiego 16, »*Górno-Karpacka*« —
Chramcówki 21, »*Grabówki*« I, II, III, — Sien-
kiewicza 2, 4, 6, »*Grażyna*« — Na Ciągłowie.

»*Hanusin*« — Stara Polana 18, »*Hotel Tu-
rystów*« — Zamoyskiego 4.

»*Jadwiniówka*« — Zamoyskiego 24, »*Jagien-
ka*« — Ogrodowa 3, »*Janin*« — Nowotarska 9,
»*Janina*« — Chałubińskiego 25, »*Jasna*« —

Chramcówki 28, »*Jeżewo*« — Jagiellońska 42,
 »*Jordanówka*« — Krupówki 95, »*Józefa*« — Cha-
 łubińskiego 18, »*Jurand*« — Chałubińskiego 16,
 »*Jutrzenka*« — Krupówki 40.

»*Kalina*« — Ogrodowa 6, »*Karpacka*« —
 Ogrodowa 5, »*Klemensówka*« — Jagiellońska 36,
 »*Koleba*« — Kościeliska 34, »*Korab*« — Ski-
 bówka 11a, »*Krzemień*« — Chramcówki 16.

»*Lesniczówka*« — Kasprusie 19, »*Libeltówka*« —
 Krupówki 15, »*Liliana*« — Chramcówki 30, »*Li-
 tuania*« — Pod Gubałówką 10, »*Litwinka*« —
 Jagiellońska 40.

»*Łomnica*« — Jagiellońska 44.

»*Marya*« — Krupówki 48, »*Marysin*« —
 Krupówki 91, »*Modrzejów*« — Jagiellońska 1,
 »*Morskie Oko*« — Krupówki 30, »*Murań*« —
 Kasprusie 8.

»*Nieczuja*« — Jagiellońska 10, »*Niespodzian-
 ka*« — Chałubińskiego 1 i 3, »*Niezapominajka*« —
 Stara Polana 21.

»*Obrochtówka*« — Chałubińskiego 12, »*Ok-
 sza*« — Zamoyskiego 9, »*Oleńka*« — Krupówki
 77, »*Osobita*« — Nowotarska 20.

»*Pension Nouvelle*« — Jagiellońska 12, »*Pe-
 pita*« — Chałubińskiego 11, »*Piotrkowianka*« —
 Nowotarska 22, »*Pod Giewontem*« — Nowotar-
 ska 2, »*Pod Gubałówką*« — Stara Polana 38,
 »*Pod Jedlami*« — Górne Bystre 3 (Koziniec),
 »*Podlasie*« — Krupówki 64, »*Pod Lelują*« —

Kościeliska 58, »*Pod Matką Boską*« — Ogrodowa 4, »*Pod Sokółem*« — Chramcówki 32, »*Pod Szarotką*« — Nowotarska 31, »*Polanka I*« — Krupówki 66, »*Polanka II*« — Stara Polana 22, »*Przełęcz*« — Kościelna 5.

»*Rena*« — Jagiellońska 22, »*Rysia*« — Kościelna 8.

»*Sas*« — Chramcówki 27 i 29, »*Schodnica*« — Sobczakówka 12, »*Schronisko*« — Chramcówki 35, »*Skoczyska*« — Kościeliska 43, »*Słoneczna*« — Pod Gubałówką 12, »*Sobczakówka*« — Kościeliska 50, »*Staszczkówka*« — Krupówki 11, »*Stefa*« — Jagiellońska 26, »*Świetlana*« — Nowotarska 21, »*Swoboda*« — Przecznicza 20, »*Syrena*« — Krupówki 69, »*Szałas*« — Kasprusie 14, »*Szopenówka*« — Jagiellońska 46.

»*Ukraina*« — Stara Polana 2, »*Ukrainka*« — Jagiellońska 6, »*Urania*« — Kościeliska 58, »*Ustronie*« — Sienkiewicza 5.

»*Walczakówka*« — Kościeliska 41, »*Wanda*« — Zamoyskiego 14, »*Warszawianka*« — Jagiellońska 24, »*Warta*« — Zamoyskiego 7, »*Władysława*« — Kasprusie 31, »*Wybrana*« — Zamoyskiego 5.

»*Za-Bramką I*« — Chałubińskiego 8, »*Za-Bramką II*« — Nowotarska 23, »*Zacisze I*« — Sienkiewicza 14, »*Zacisze II*« — Do Pardołówki 4—6 (Górne Bystre), »*Zagórze*« — Kasprusie 17, »*Zagroda*« — Kościelna 6, »*Zaką-*

tek — Chramcówki 36, »*Zalesie*« — Jagiellońska 16, »*Za Potokiem*« — Kasprusie 15, »*Zaścianek*« — Chramcówki 25, »*Zawrat*« — Kasprusie 10, »*Zielona*« — Rynek 8, »*Zimajerówka*« — Chałubińskiego 17, »*Zofia*« — Chałubińskiego 7, »*Zofiówka*« — Chałubińskiego 14.

E. Mieszkania.

Hotele.

1. »*Morskie Oko*« — ul. Krupówki 30; właściciel Dzikiewicz; 60 pokoi; od 1 korony dziennie, restauracya, cukiernia, sala koncertowa i balowa, fortepian koncertowy, oświetlenie acetylenowe, wodociągi.

2. »*Hotel Turystów*« — ul. Zamoyskiego 4; właściciel Sieczka; 22 pokoi od 1 korony dziennie; restauracya, sala teatralna, fortepian.

3. »*Hotel pod Giewontem*« — róg ul. Nowotarskiej i Krupówek; właściciel Kulig; 18 pokoi od 1 korony dziennie; restauracya, bilard.

4. »*Staszczkówka*« — ul. Krupówki 11; właściciel Pawlica; 30 pokoi od 1 korony 20 hal. dziennie; restauracya (table d'hôte): billard, lawn-tennis, powozy do najęcia.

Hotele — Pensyonaty.

1. »*Skoczyska*« — ul. Kościeliska 43; właścicielka Kronhelmowa; 19 pokoi, od 7 koron

dziennie; całodzienne utrzymanie 6 kor. dziennie przez cały rok jednakowo; łazienki, lawn-tennis, powozy do wynajęcia, muzyka dwa razy tygodniowo; przyjmuje się obstalunki na obiady.

2. »*Liliana*« — ul. Chramcówki 30; właściciel Wernitz; 16 pokoi, od 3 koron dziennie; pokój z całym utrzymaniem od 8 koron dziennie. W sezonie letnim 2 razy tygodniowo gra orkiestra przy obiedzie. Obiady także i dla mieszkających gdzieindziej. Willa posiada swój własny regulamin dla gości!

3. »*Klemensówka*« — ul. Jagiellońska 36; właściciel Bauer; 50 pokoi od 2 koron dziennie, z całym utrzymaniem w głównym sezonie (letnim) od 8—12 koron dziennie. Sala balowa, kąpiele, muzyka, lawn-tennis, park.

Pensyonaty.

1. »*Jasna*« — ul. Chramcówki 28, właścicielka Brzezicka, pokoi 12.

2. »*Zakątek*« — ul. Chramcówki 36 właścicielka Lachowiczowa, pokoi 7.

3. »*Górno-Karpacka*« — ul. Chramcówki 21, właśc. Tetterowa.

4. »*Schronisko*« — ul. Chramcówki 35, właśc. Michalewska.

5. »*Dworek*« — ul. Chramcówki 34; właśc. Drzewiecki.

6. »*Pension nouvelle*« — ul. Jagiellońska 12; właścicielka Filipowiczowa, pokoi 12.
7. »*Nieczuja*« — ul. Jagiellońska 10; właśc. Maszkowska i Lipnicka.
8. »*Warszawianka*« — ul. Jagiellońska 24; właśc. Kosmowska.
9. »*Jerzewo*« — ul. Jagiellońska 42; właśc. Mizerska.
10. »*Za Bramką*« I — ul. Chałubińskiego 8; właścicielka Fingerowa, pokoi 5.
11. »*Obrochtówka*« — ul. Chałubińskiego 12; właśc. Bogdaniowa, pokoi 9.
12. »*Pepita*« — ul. Chałubińskiego 9; właśc. Liebkind - Lubodziecka, pokoi 9.
13. »*Janina*« — ul. Chałubińskiego 25; właścicielka Ciszewska, pokoi 9.
14. »*Danusia*« — ul. Chałubińskiego 19; właśc. Wokulska.
15. »*Jurand*« — ul. Chałubińskiego 16; właśc. Gawlińska.
16. »*Warta*« — ul. Zamoyskiego 7; właśc. Reut, pokoi 11.
17. »*Wanda*« — ul. Zamoyskiego 14; właśc. Niemirycz, pokoi 25, bilard i fortepian.
18. »*Willa Marya*« — ul. Krupówki 48; właśc. Makswaldowa, pokoi 30, fortepian.
19. »*Jordanówka*« — ul. Krupówki 95; właścicielka Plewkiewiczówna; pokoi 15, spe-

cyalna weranda dla kuracyi klimatycznej, po-
wozy, łazienki, fortepian.

20. »*Jagienka*« — ul. Ogrodowa 3; właśc.
Łaszczoła.

21. »*Kalina*« — ul. Ogrodowa 6; właśc.
Szmittowa.

22. »*Pod Matką Boską*« — ul. Ogrodowa 4,
właśc. Neužilowa.

23. »*Willa Karpacka*« — ul. Ogrodowa 5;
właśc. Krzykowska.

24. »*Murań*« — ul. Kasprusie 8; właśc. O-
bertyńska, pokoi 8.

25. »*Szalas*« — ul. Kasprusie 14; właśc.
Jetkiewiczowa, pokoi 18; lawn-tennis, krokiet.

26. »*Za Potokiem*« — ul. Kasprusie 15;
właśc. Grabska, pokoi 6.

27. »*Zagórze*« — ul. Kasprusie 17; właśc.
Kappowa; pokoi 7.

28. »*Urania*« — Przecznicza 8; wł. Nowińska.

29. »*Sobczakówka*« — ul. Kościeliska 50;
właśc. Sobczakówny.

30. »*Swietlana*« — ul. Nowotarska 21; wł.
de Berliez, pokoi 11.

31. »*Za Bramką*« II. — ul. Nowotarska 23;
właśc. Gruzewska, pokoi 5.

32. »*Osobita*« — ul. Nowotarska 20; właśc.
Świdorska, pokoi 13.

33. »*Piotrkowianka*« — Nowotarska 22; właśc.
Przystojecka, pokoi 14.

34. »*Hanusin*« — Stara Polana 18; właśc. Rościszewska.

35. »*Niezapominajka*« — ul. Stara Polana 21; właśc. Jeleński; pokoi 8.

36. »*Pensyonat Króla*« — ul. Sienkiewicza 12; właśc. Józef Król.

37. »*Willa Fortunka*« — Dolne Bystre, przy drodze do Kuźnic; właśc. Eger, pokoi 7.

38. »*Ukraina*« — Nowotarska 2; właśc. Osbergerowa.

Przeciętnie cena pokoju z całym utrzymaniem w przeważnej większości pensyonatów waha się pomiędzy 6 a 8 koronami dziennie. W kilku pensyonatach 10 koron dziennie. W zimie zwykle nieco taniej.

Mieszkania prywatne.

W Zakopanem jest bardzo wiele mieszkań prywatnych u stałych mieszkańców jego, przeważnie górali. Jedne z nich są ładniejsze, lepiej urządzone wewnątrz, i te są droższe, inne zaś — głównie góralskie — gorzej, i te są tańsze. Przeważna większość mieszkań obrachowana jest na gości letnich, gdyż tych bywa tutaj najwięcej i dlatego niezaopatrzona należyście na zimę. Pospolicie wynajmowane są one na cały sezon letni, wyjątkowo miesięcznie i to tylko pokoje pojedyncze (bez kuchni) w porządniejszych domach. Cena mieszkań waha

się w znacznych granicach. Porządniejsze w środku Zakopanego, płaci się od 150 do 250 koron za pokój (kuchnia zwykle do tego bezpłatnie), gorsze i dalej od środka położone od 75 do 150 koron za pokój na sezon letni, a jeszcze gorsze lub dalsze można dostać i taniej. W innych miesiącach i na dłuższy czas wynajmowane mieszkania są znacznie tańsze. Przy wynajmowaniu mieszkania można się posługiwać biurami stręczeń, wszelako najlepiej jest obejrzeć dokładnie wynajmowane mieszkania osobiście lub przez kogo zaufanego, czy jest czyste, należycie umeblowane, czy ma piece itp., a przy wynajmowaniu na zimę, czy posiada odpowiednie zaopatrzenie, którego brak często w domach góralskich.

F. Jadłodajnie.

Restauracye.

1. *Sieczka*. »*Hotel Turystów*«, ul. Zamoy-
skiego 4. — 2. *Kulig*. »*Hotel pod Giewontem*«,
róg ulicy Krupówek i Nowotarskiej. — 3. *Płonka*.
»*Hotel Morskie Oko*«, ul. Krupówki 30. — 4.
Rank. »*Restauracya Warszawska*«, ulica Kru-
pówki 18.

Restauracye są także w Kuźnicach i w Ja-
szczurówce (patrz część II).

Pokoje do śniadań.

1. *Słowik*, róg ul. Przecznicy i Krupówek.
2. *Krzysztofowicz*, ul. Krupówki 22.

Cukiernie.

1. »*Cukiernia Zakopiańska*« w hotelu »*Morskie Oko*«, ul. Krupówki 30; właśc. Płonka.—
2. »*Cukiernia Warszawska*«, ul. Krupówki 69; właśc. Bromilski.

Mleczarnie.

1. *Mleczarnia Przeworska*, Krupówki 56. —
2. *Osbergerowa*, ul. Chramcówki 10.

G. Sklepy i handle.

Propinacya.

Ul. Krupówki 31.

Sprzedaż wędlin.

1. *Muchowicz*, ul. Krupówki 38. — 2. *Steindel*, ul. Krupówki 26. — 3. *Krzysztofowicz*, ul. Krupówki 22. — 4. *Słowik*, róg ul. Krupówek i Przecznicy. — 5. *Wojciechowski*, ul. Przecz-nica 9.

Sprzedaż warzyw.

1. *Kronhelmowa*, ul. Kościeliska 43. — 2. *Pollak*, ul. Krupówki (naprzeciw propinacyi). — 3. *Wastak*, ul. Krupówki 51.

Uwaga. Włościanki z okolicy roznoszą po domach nabiał, drób, warzywa, jagody itp.

Towary kolonialne.

1. *Spółka handlowa*, ul. Kościeliska 14. — 2. *Słowik*, róg ul. Przecznicy i Krupówek. — 3. *Jankowska*, ul. Krupówki 6. — 4. *Kitzler*, ul. Kościeliska 10. — 5. *Statter*, ul. Krupówki 5.

Drogerye.

1. *Ossowski*, ul. Krupówki 22. — 2. *De Closmann*, ul. Krupówki 44 (perfumerye i skład materyałów aptecznych i opatrunków chirurgicznych).

Szkło. Porcelana.

1. *Spółka handlowa*, ul. Kościeliska 14. — 2. *Tomaszewski*, ul. Krupówki 35. — 3. *Jankowska*, ul. Krupówki 6. — 4. *Keller*, ulica Krupówki 79.

Naczynia kuchenne, blaszane i t. p.

1. *Spółka handlowa*, ul. Kościeliska 14. —

2. *Tomaszewski*, ul. Krupówki 35. — 3. *Kaim*, ul. Krupówki 32.

Towary mieszane.

1. *Spółka handlowa*, ul. Kościeliska 14. —
2. *Kitzler*, ul. Kościeliska 8. — 3. *Statter*, ul. Krupówki 5.

Wyroby galanteryjne.

1. *Spółka handlowa*, ul. Kościeliska 14. —
2. *Szukiewicz*, ul. Krupówki 14 (biżuterya zakopiańska). — 3. »*Bazar Zakopiański*«, ul. Krupówki 27. — 4. *Tomaszewski*, ul. Krupówki 35. —
5. *Kaim*, ul. Krupówki 32. — 6. *Soja*, ul. Krupówki 43. — 7. *Béze*, ul. Krupówki 36.

Płótna.

1. *Komendziński*, »*Bazar przemysłu krajowego*«, ul. Krupówki 34.

Ubrania gotowe.

1. *Wojciechowski A.*, ul. Krupówki 47.

Towary bławatne.

1. *Leisten*, (dawniej *Rappaport*), ul. Krupówki 57. — 2. *Kupfermann*, ul. Krupówki 46. —
3. *Mangel*, ul. Krupówki 39. — 4. *Friez*, ul. Kościeliska 2.

Koronki.

1. *Szkoła koronkarska*, ul. Krupówki 19. —
2. *Komendziński*, »*Bazar przemysłu krajowego*«, ul. Krupówki 34. —
3. *Szukiewicz*, ul. Krupówki 14. —
4. *Leisten*, (dawniej Rappaport) ul. Krupówki 57.

Dywany. Hafty.

1. *Komendziński*, »*Bazar przemysłu krajowego*«, ul. Krupówki 34. —
2. *Pollak*, ul. Krupówki 42.

Rzeźby.

1. *Komendziński*, »*Bazar przemysłu krajowego*«, ul. Krupówki 34. —
2. *Poynar*, kiosk obok Nr. 58 przy ul. Krupówkach. —
3. *Ciszewski*, ul. Krupówki 46. —
4. *Spółka handlowa*, ul. Kościeliska 14. —
5. *Laska*, ul. Krupówki 12. —
6. »*Bazar Zakopiański*« ul. Krupówki 27. —
7. »*Szkoła przemysłu drzewnego*« ul. Krupówki 10, w czasie wystawy, otwartej od 1 do 15 lipca (niekiedy do 1 sierpnia, także meble).

Przedmioty do urządzeń domowych (meble gięte, linoleum, rolety i t. p.)

1. *Spółka handlowa*, ul. Kościeliska 14. —
2. *Statter*, ul. Krupówki 5.

Proszek dezynfekcyjny »Humus« i klozety pokojowe.

Ul. Nowotarska 23.

Drzewo opałowe.

1. *Zarząd dóbr: »Zakopane — Kościeliska«*, w Kuźnicach. Zamawiać można w Propinacyi, ul. Krupówki 31 (drzewo świerkowe). — 2. *Zarząd dóbr: »Poronin«*, w Poroninie zamawia się listownie (drzewo świerkowe). — 3. *Zarząd lasów w Rabie Wyżniej*, zamawia się listownie (drzewo bukowe). — 4. *Gruźewski*, ul. Nowotarska 23. — 5. *Mąsiorski*, ul. Krupówki 61.

Trafiki (sprzedaż tytoni).

1. *Spółka handlowa*, ul. Kościeliska 14. — 2. *Galarowska*, ul. Krupówki 6. — 3. *Mąsiorski*, ul. Krupówki 61 (także tytonie specjalne). — 4. *Słowik*, róg ul. Krupówek i Przeczniczy. — 5. *Daniec*, ul. Kościeliska 11. — 6. *Wachsberger*, ul. Stara Polana 36. — 7. *Mückenbrünn*, ul. Kościeliska 57.

Marki pocztowe (oprócz poczty).

1. *Spółka handlowa*, ul. Kościeliska 14. — 2. *Słowik*, róg ul. Krupówek i Przeczniczy. — 3. *Ciszewski*, ul. Krupówki 46. — 4. *Mąsiorski*,

ul. Krupówki 61. — 5. *Wachsberger*, ul. Stara Polana 36.

Karty pocztowe (z widokami).

1. *Zwoliński »Księgarnia«*, ul. Krupówki 35. —
2. *Ciszewski*, ul. Krupówki 46. — 3. »*Bazar Zakopiański*«, ul. Krupówki 27. — 4. *Spółka handlowa*, ul. Kościeliska 14. — 5. *Beze*, ul. Krupówki 36. — 6. *Komendziński*, ul. Krupówki 34.

Papiery. Artykuły piśmienne.

1. *Ciszewski*, ul. Krupówki 46.

H. Zakłady fotograficzne.

1. *Bizański*, ul. Nowotarska 19 (tylko od 1 lipca do 1 października). — 2. *Eder*, willa »*Jutrzenka*«, ul. Krupówki 40.

I. Wynajem fortepianów.

1. *Modliński*, ul. Krupówki 36, pośredniczy w wynajmowaniu fortepianów.

2. Na godziny można wynajmywać fortepian: a) w księgarni *Zwolińskiego*, ul. Krupówki 35, b) w »*Hotelu Turystów*« ul. Zamoy-
skiego 4, c) w Czytelni Zakopiańskiej w »*Po-*

lance I« ul. Krupówki 66, d) w hotelu »Mor-
skie Oko«, ul. Krupówki 30, e) u K Kaima,
ul. Krupówki 47.

K. Księgarnie, składy nut, wypoży- czalnie i czytelnie książek, redakcye.

Księgarnia i skład nut.

Zwoliński, ul. Krupówki 35 (prenumerata
i sprzedaż pojedynczych numerów czasopism;
wypożyczalnia nut).

Czytelnie i wypożyczalnie książek.

1. *Zwoliński*, ul. Krupówki 35, wypożyczalnia.
2. »*Czytelnia i wypożyczalnia Zakopiańska*«,
w »Polance« ul. Krupówki 66 (dla członków
bezpłatnie, dla obcych abonentów 3 korony
miesięcznie).
3. *Czytelnia i wypożyczalnia przy biurze To-
warzystwa Tatrzańskiego*, ul. Krupówki 9 (tylko
dla członków Tow. Tatrzańskiego p. część II).
4. *Czytelnia czasopism stacyi klimatycznej*,
ul. Nowotarska 3 (bezpłatnie).
5. *Czytelnia i wypożyczalnia ludowa imienia
-Adama Mickiewicza*, ul. Nowotarska 10 (bez-
płatnie).

Redakcyja i Administracyja »Przeglądu Zakopiańskiego«¹⁾.

Redakcyja, ul. Przecznicza 10. (Dyonizy Bek).

Administracyja, ul. Krupówki 36. (A. Modliński. Dom komisowy).

L. Przemysłowcy.

Krawcy.

1. *Kilian*, ul. Krupówki 22. — 2. *Namysłowski*, ul. Rynek 2. — 3. *Krzyżanowski*, ul. Krupówki 51. — 4. *Guziak*, ul. Kasprusie 13. — 5. *Marczyk*, Stara Polana 9. — 6. *Wojciechowski*, ul. Krupówki 47.

Pracownie strojów damskich.

1. *Krzyżanowski*, ul. Krupówki 51. — 2. *Lorek*, ul. Krupówki 16. — 3. *Milek*, ul. Krupówki

¹⁾ Organ »Związku Przyjaciół Zakopanego«. Czasopismo niezależne, poświęcone sprawom Tatr i Zakopanego. Wychodzi co czwartek, przez cały rok. Rocznie 9 koron, z przesyłką 10 kor.; kwartalnie 2 kor. 25 hal., z przesyłką 2 kor. 50 hal. Numery pojedyncze po 20 hal. i dodatki nadzwyczajne, zawierające listy gości w lecie (dla prenumeratorów bezpłatnie) po 10 hal., można dostać: w Biurze Stacyi klimatycznej, ul. Nowotarska 1, w księgarni Zwolińskiego, ul. Krupówki 35, w aptece Tabeau, ul. Krupówki 17, w sklepie Komendzińskiego, ul. Krupówki 34 i w sklepie Słowika, róg ul. Krupówek i Przeczucy.

46. — 4. *Mütz*, ul. Krupówki 59. — 5. *Dworzańska*, ul. Krupówki 71.

Szewcy.

1. *Muchowicz*, ul. Krupówki 38. — 2. *Wojciechowski*, ul. Przecznicza 9 — 3. *Wais*, ul. Przecznicza 3.

Fryzyerzy.

1. *Borowski*, ul. Krupówki 47. — 2. *Kwasniewski*, ul. Krupówki 36. — 3. *Janik*, ul. Krupówki 6. — 4. *Jamrozik*, ul. Nowotarska 6.

Zegarmistrze.

1. *Janikowski*, ul. Krupówki 7. — 2. *Maczyński*, ul. Krupówki 22.

Jubilerzy.

1. *Batko*, kiosk przy ul. Krupówkach, naprzeciwko Nr. 83 (tylko od 15 czerwca do 15 września).

Kuśnierze i fabrykanci serdaków.

1. *Spółka handlowa*, ul. Kościeliska 14. — 2. *Sznajdrowicz*, ul. Krupówki 12. — 3. *Lorek*, ul. Krupówki 16. — 4. *Ochotnicki Szymon*, ul. Krupówki 35. — 5. *Ochotnicki Ludwik*, ul. Kru-

pówki 36. — 6. *Bernacki*, ul. Przecznicza 3. —
7. *Pollak*, ul. Przecznicza 9. — 8. *Bratko Stan.*,
ul. Kasprusie 36.

Ogrodnicy i składy świeżych kwiatów.

1. *Kronhelmowa — Hotel Pensjonat Skoczyska**, ul. Kościeliska 43. — 2. *Grafczyński*,
ul. Krupówki 20. — 3. *Wastak*, ul. Krupówki 51.

Piekarze.

1. *Federowicz*, ul. Krupówki 29. — 2. *Beck*,
ul. Nowotarska 5. — 3. *Daniec*, Kościeliska 11.

Rzeźnicy.

1. *Kwarciniński*, Rynek, Hala targowa. —
2. *Korona*, ul. Kościeliska 1. — 3. *Jacina*, ul.
Kościeliska 5. — 4. *Brożkiewicz*, ul. Krupówki
7. — 5. *Steindel*, ul. Krupówki 26. — 6. *Osiecki*,
ul. Stara Polana 11.

Cieśle.

1. *Roj Wojciech*, ul. Kościeliska 75. — 2.
Gąsienica Maciej, ul. Pod Gubałówką 3. — 3.
Galarowski, ul. Krupówki 10.

Stolarze.

1. *Serwaciński*, ul. Krupówki 21. — 2. *Bogdański*,
ul. Krupówki 22. Skład trumien i przed-

ślębiorstwo pogrzebowe. — 3. *Gąsienica Andrzej*, ul. Krupówki 83. — 4. *Koprowski*, ul. Kasprusie 11. — 5. *Sieczka Kaz.*, ul. Kościeliska 63.

Ślusarze.

1. *Tokarz*, ul. Zamoyskiego 3. — 2. *Górski*, ul. Krupówki 85. — 3. *Król Stanisław*, ul. Sienkiewicza 18. — 4. *Folner*, *Kuźnia artystyczno-ślusarska* (roboty kute, stylowe, budowlane, ogrodzenia siatkowe i t. p.), ul. Przecznicza 20.

Blacharz.

1. *Kuzmiński*, ul. Nowotarska 1. — 2. *Daniec*, Stara Polana 11.

Szklarz.

Wojtysek, ul. Kasprusie 1.

Kaflarz.

Nowakowski, ul. Kościeliska 25.

Tapicerzy.

1. *Brzoza*, ul. Krupówki 4. — 2. *Baranowski*, ul. Krupówki 21.

Malarze.

1. *Hyczyński*, ul. Krupówki 16 — malarz szyldów. — 2. *Czernecki*, ul. Stara Polana 19,

malarz szyldów, lakiernik powozów, pokostnik. — 3. *Niemczyk*, ul. Krupówki za Nr. 54. — 4. *Mickenbrünn*, ul. Kościeliska 57 — malarz pokojowy.

Kominiarz.

Kądziołka, ul. Kościeliska 27.

Ł. Targi.

Odbywają się na rynku we wtorki, w lecie co tydzień, w zimie co dwa tygodnie.

M. Kąpiele.

1. *Krzeptowski*, ul. Ogrodowa 1, łaźienki, wanny, kąpiele zimne w basenie.

2. *Hotel Pensjonat «Klemensówka»* ul. Jagiellońska 36 — wanny.

3. *Zakład leczniczy Dra Chramca*, ul. Chramcówki 15 — wanny.

4. *Cieplice* (20⁰ C.) w *Jaszczurówce*, w basenach; (patrz część II).

N. Środki i instytucje lecznicze.

Apteka.

F. Tabeau, ul. Krupówki 17.

Kefir.

1. *Dr. M. Wojczyński*, ul. Przecznicza 23. —
2. *Osbergerowa*, ul. Chramcówki 10.

Wyroby igliwiowe.

Krzepkowski, Łazienki, ul. Ogrodowa 1.

Zakład dezynfekcyjny i pracownia do badania produktów spożywczych.

Zostaje pod kierunkiem lekarza stacyi klimatycznej, *Dra T. Janiszewskiego*, ul. Krupówki 25.

Pracownia chemiczno-bakteryologiczna.

Dra M. Wojczyńskiego, ul. Przecznicza 23.

Szpital zakopiański.

Obok gościńca do Poronina przy drodze do Tatarów, pod kierunkiem lekarza stacyi klimatycznej *Dra T. Janiszewskiego* (ul. Krupówki 25).

Łóżek 20; przyjmuje każdego z gości lub ich służby: od pierwszych po 2 korony 40 hal. dziennie najtaniej; od drugich po 1 koronie 20 hal. najtaniej. Na życzenie można mieć większe wygody, za które płaci się osobno.

Bezpłatne godziny ordynacyjne dla ubogich codziennie od godz. 9 do 10 rano.

Zakłady lecznicze ¹⁾.

1. Zakład wodoleczniczy oraz ortopedyczno-gimnastyczny Dra Piaseckiego, ul. Jagiellońska 34.

2. Zakład wodoleczniczy Dra Chramca, ul. Chramcówki 15.

3. Zakład wodoleczniczy Dra Chwistka, ul. Krupówki 54.

4. Zakład dla nerwowo chorych Dra Chwistka, willa »Adasiówka« przy drodze do Kuźnic.

5. Sanatorium imienia Dra M. Hawranka dla chorób piersiowych, pod kierunkiem lekarskim Dra Majewicza, ul. Chałubińskiego 5.

O. Lekarze ordynujący, dentyści, weterynarze.

Lekarze.

1. Dr. Chramiec, ul. Chramcówki 15.

2. Dr. Chwistek, ul. Krupówki 54, przyjmuje od 10—12 godz. przed południem.

¹⁾ Wielkie Sanatorium dla chorych na gruźlicę, pod dyrekcją Dra K. Dłuskiego, budujące się u stóp Gubałówki, przy drodze do Kościelisk, ma być ukończone w roku bieżącym.

3. *Dr. Dłuski*, ul. Przecznicza 14; przyjmuje w poniedziałki, środy i piątki od 10—12 godz. przed połud. Specjalista chorób piersiowych.

4. *Dr. Florkiewicz*, ul. Nowotarska 31; przyjmuje od 10—12 przed południem.

5. *Dr. Gaik*, ul. Nowotarska 9; przyjmuje od 3—5 godz. po południu.

6. *Dr. Gawlik*, ul. Krupówki 41; przyjmuje od 3—4 godz. po południu. Chirurg.

7. *Dr. Janiszewski*, ul. Krupówki 25; przyjmuje od 3—5 godz. po południu. Lekarz stacji klimatycznej.

8. *Dr. Majewicz*, ul. Przecznicza; przyjmuje od 2—4 godz. po południu. Lekarz chorób wewnętrznych i kierownik Sanatorium im. Dra Hawranka.

9. *Dr. Piasecki*, ul. Jagiellońska 34.

10. *Dr. Tyszkiewicz*. Ordynuje podczas zimowego sezonu.

11. *Dr. Żychoń*, ul. Jagiellońska 28; przyjmuje od 10—12 godz. przed południem.

Lekarz - Dentysta.

Dr. Beaurain, ul. Krupówki 25 (u Dra Janiszewskiego); przyjmuje w poniedziałki, wtorki, czwartki i soboty od 11—1 godz. po południu. (W innym czasie w Poroninie).

Weterynarz.

St. A. Nowakowski, ul. Kościeliska 15; dozór nad jatkami, mięsem, bydłem na targach i przy wyładowywaniu go na kolei.

P. Instytucye publiczne.

Kościóły i kaplice.

1. *Kościół parafialny*, z kaplicą św. Jana w stylu zakopiańskim, ul. Krupówki 1. Msza św. o godz. 7 rano; w niedziele i święta Suma o godz. 11.

2. *Kościół OO. Jezuitów*, przy ul. »Pod Gubałówką«. w niedziele i święta nabożeństwo o godz. 10 rano.

3. *Kaplica w zakładzie leczniczym Dra Chramca*, ul. Chramcówki 15. W niedziele i święta msza św. o godz. 10 rano.

4. *Stary kościółek drewniany*, ul. Kościeliska 18.

5. *Kaplica w Kuźnicach*, msza św. o godz. 9 rano.

Szkoły ¹⁾.

1. *C. k. Szkoła przemysłu drzewnego*, ul. Krupówki 10. Dyrektor: Stanisław Barabasz.

¹⁾ Prywatna szkoła realna zostanie otwarta w jesieni r. b.

2. *Krajowa Szkoła koronkarska*, ul. Krupówki
19. dyrektorowa: Neužilowa.

3. *Szkoła ludowa*, ul. Nowotarska 7. Dyrektor Walczak.

4. *Zakład wychowawczy dla młodzieży męskiej*
L. Szwejgera, ul. Chałubińskiego 21. Nauka stała (w zimie i w lecie) w zakresie gimnazjów i szkół realnych. Przygotowywanie do szkół w Galicyi lub w Królestwie Polskiem. Języki obce i muzyka. Opłata z utrzymaniem: rocznie 3200 koron, kwartalnie 1000 koron lub 400 rs.

5. *Zakład dla panien kończących edukację* *M. Sokołowskiej i H. Szumanówny*, ul. Kościeliska 58.

6. *Zakład wychowawczy gospodarczy dla pańien*, *Generalowej hr. Zamoyskiej*, w Kuźnicach. (Zwiedzać można we wtorki i piątki od 9—11 rano).

7. *Ochronka dla dzieci*, obok kościoła parafialnego (ul. Krupówki 1).

Muzeum Tatrzańskie imienia Dra Tytusa Chałubińskiego

róg ul. Chałubińskiego i Zamoyskiego. Zwierzęta, rośliny, okazy mineralogiczne, etnograficzne Tatr. Otwarte od godz. 2—5 po południu, prócz niedzieli i świąt. Opłata od osoby 40 hal. Kustosz mieszka obok Muzeum, z tyłu. Tutaj też Obserwatorium meteorologiczne.

Wystawy.

1. *Wystawa wyrobów rzeźbiarskich w szkole przemysłu drzewnego*, ul. Krupówki 10. Otwarta w sezonie letnim. Wejście bezpłatne.

2. *Wystawa koronkarska w szkole koronkarskiej*, ul. Krupówki 19. Wejście bezpłatne.

Pomniki.

1. *Pomnik Prof. Dra Tytusa Chałubińskiego*, róg. ul. Zamoyskiego i Chałubińskiego.

2. *Pomnik Dra Chałubińskiego*, skromniejszy, w parku Dra Chramca, ul. Chramcówki 15.

R. Domy w stylu zakopiańskim.

1. *»Pod Jedłami«*, Górne Bystre 3 (Koziniec).

2. *»Koleba«*, ul. Kościeliska 34.

3. *»Oksza«*, ul. Zamoyskiego 9.

4. *»Zofiówka«*, ul. Chałubińskiego 14.

5. *»Walczakówka«*, ul. Kościeliska 41.

S. Fabryki.

1. Dwie fabryki *masy papierowej z drzewa*: jedna przy drodze do Kuźnic, druga w Kuźnicach.

2. *Fabryka mydła, mydeł toaletowych i wody kolońskiej* (na małą skalę) w Kuźnicach.

3. Trzy *tartaki wodne*: dwa w Zakopanem, jeden w Kuźnicach.

T. Zabawy.

Muzyka. W parku (na zboczu Antołówki, przy ul. Jagiellońskiej) podczas sezonu letniego grywa muzyka (część orkiestry »Harmonii« krakowskiej) dwa razy dziennie, w dni pogodne, od 10—12 przed południem i od 5—7 po południu.

Przedstawienia teatralne (trupy przyjezdnej, na sezon letni, lub grona amatorskiego), *koncerty, odczyty, zabawy tańcujące* i t. p. w salach »Hotelu Turystów« ul. Zamoyskiego 4 i »Hotelu Morskie Oko«, ul. Krupówki 30 ¹⁾.

Lawn - tennis:

- »Skoczyska«, ul. Kościeliska 43.
- »Polanka«, ul. Krupówki 66.
- »Hotel Turystów« ul. Zamoyskiego 4.
- »Staszeczkówka«, ul. Krupówki 11.
- »Szalas«, ul. Kasprusie 14.

W parku przy ul. Jagiellońskiej.

Strzelnica, przy lazienkach Krzeptowskiego ul. Ogrodowa 1.

Ślizgawka, w parku przy ul. Jagiellońskiej.

Przechadzki i wycieczki górskie, (patrz cz. II.)

¹⁾ Zazwyczaj biletów można dostać wcześniej w księgarni Zwolińskiego, ul. Krupówki 35.

U. Stowarzyszenia.

1. *Towarzystwo Tatrzańskie**, ul. Krupówki 9, (patrz część II).

2. *Sekcyja zakopiańska Towarzystwa lekarzy galicyjskich**. Przewodniczący Dr. Bednarski lekarz powiatowy. Sekretarz Dr. Janiszewski (ul. Krupówki 25).

3. *Towarzystwo Muzeum Tatrzańskiego imienia Dra Tytusa Chałubińskiego**, róg ul. Chałubińskiego i Zamoyskiego. Cel: zbiory zoologiczne, botaniczne, mineralogiczne, etnograficzne, archeologiczne, i t. p., zbiory przemysłu, produktów wytwórczości miejscowej i okolicznej, oraz zbiory książek, rysunków, map, planów, i t. p. dotyczące Tatr i Podhala. — Członków: a) założycieli 20 (jednorazowo w pieniądzech lub zbiorach 400 koron i więcej), b) rzeczywistych (po 20 koron rocznie) 8 i c) zwyczajnych (po 4 korony rocznie) 40. Przewodniczący Dr. Florkiewicz, sekretarz profesor Witkowski, skarbnik Szolce, kustosz Staszel.

4. *»Związek przyjaciół Zakopanego**, ul. Nowotarska 23. Cel: starania koło rozwoju Zakopanego we wszelkich kierunkach. Wkładka roczna 12 koron. Członków 50. Przewodniczący Grużewski, sekretarz D. Bek, skarbnik L. Mataszewski.

5. »*Towarzystwo upiększania Zakopanego*«, ul. Nowotarska 27. Cel: starania około upiększania Zakopanego. Wkładka roczna 3 korony. Członków 30. Przewodniczący Jarnuszkiewicz, sekretarz Dr. Janiszewski, skarbnik Ciszewski.

6. *Towarzystwo »Czytelnia Zakopiańska*«, ul. Krupówki 66. Cel: dostarczanie członkom dobrych książek i czasopism do czytania, oraz urządzenie odczytów i zabaw wspólnych dla łączenia członków ze sobą. Wkładka roczna 24 korony. Członków 130; prezes: prof. Piotr Chmielowski.

7. *Kóło zakopiańskie Towarzystwa szkoły ludowej*, ul. Przecznicza 10. Wkładka roczna 2 korony. Członków 80; przewodniczący Bek, sekretarz Maurin, skarbnik Rabowska.

8. *Towarzystwo Uniwersytetu ludowego*, ul. Przecznicza 23. Cel: urządzenie odczytów naukowych popularnych dla ludu. Wkładka roczna 4 korony. Członków 60; przewodniczący Modliński, sekretarz Dr Wojczyński, skarbnik Wojczyńska.

9. *Towarzystwo pomocy naukowej przy szkole przemysłu drzewnego*, ul. Kasprusie 15. Cel: dostarczanie uczniom zapomóg w gotówce, środków do utrzymania, pielęgnowania w razie choroby, udzielanie uczniom zdolniejszym, którzy ukończyli szkołę, środków do dalszego kształcenia zawodowego, wreszcie udzie-

lanie pożyczek bezprocentowych na założenie własnej pracowni. Władka roczna 2 korony. Członków 11; przewodnicząca Grabska, sekretarz Jarnuszkiewicz, skarbnik Regiec.

10. *Stowarzyszenie uczącej się młodzieży polskiej »Pomoc Bratnia«*, ul. Chramcówki 1. Cel: dostarczanie mieszkania i utrzymania w Zakopanem dla uczącej się młodzieży, potrzebującej kuracyi lub odpoczynku, udzielanie pożyczek bezprocentowych na kurację, wynajdywanie lekcyi i t. p. Członków 100: a) honorowy 1, b) założycieli (opłata 200 koron jednorazowo) 3, c) wspierających (opłata 20 koron rocznie) 38 i d) zwyczajnych (opłata 2 korony rocznie) 58; przewodniczący Dr Żychoń, sekretarz K. Przybylski.

11. *»Towarzystwo schronienia Nauczycielek«*, »Szałas« ul. Kasprusie 14. Cel: ułatwianie chorym nauczycielkom pobytu w Zakopanem przez dostarczanie im pomieszkania i całkowitego lub częściowego utrzymania. Wkładka roczna 2 korony. Członków 90; przewodnicząca hr. Lasocka, sekretarz Jętkiewiczowa, skarbnik Lachowiczówna.

12. *»Towarzystwo muzyczne«*. Przewodniczący Ciechomski.

13. *Towarzystwo gimnastyczne »Sokol«*, ul. Chramcówki 15. Wkładka roczna 6 koron.

Członków 50; przewodniczący Dr. Chramiec, sekretarz Krzeptowski, skarbnik Pawlica.

14. *Towarzystwo ochotniczej straży pożarnej*, ul. Krupówki 17. Przewodniczący F. Tabeau.

15. *Towarzystwo rzemieślnicze »Gwiazda«*, ul. Nowotarska 10. Cel: łączenie się między sobą dla wspólnej zabawy, wzajemnej pomocy itp. Wkładka roczna 12 koron. Członków 75; przewodniczący D. Bek, sekretarz Dr. Wojczyński, skarbnik St. Niemczyk.

16. *Towarzystwo zaliczkowe*, ul. Kościeliska 15. Przewodniczący Ciechomski, dyrektorowie J. Sieczka, M. Gąsienica, Regiec.

17. *Towarzystwo pożyczkowe*. Dyrektorowie: Dr. Janiszewski, Fl. Grużewski i A. Drzewiecki.

W. Urzędy.

1. *Biuro komisji klimatycznej*, (t. z. »Klimatyka«), w którym mieści się jednocześnie *biuro adresowe i informacyjne*, ul. Nowotarska 1. Otwarte od godz. 9—12 przed południem i od godziny 3—6 po południu.

Komisja klimatyczna obok lekarza klimatycznego jest organem wykonawczym stacji klimatycznej. Do składu jej wchodzi: przewodniczący c. k. komisarz T. Piątkiewicz (urzęduje w biurze w godzinach otwarcia), sekre-

tarz Dr. Chwistek, skarbnik: Hyc Jan, lekarz klimatyczny Dr. Janiszewski, gospodarz Hyc, oraz 8 delegatów z wyboru, jako przedstawiciele gminy, gości, Towarzystwa Tatrzańskiego, właściciele will, lekarzy, właściciele zakładów leczniczych, wydziału krajowego. Główne zadanie i zakres działania Komisji klimatycznej streszcza się w następujących punktach:

1) zawiaduje ona funduszem klimatycznym w granicach przeznaczenia tego funduszu (§ 14 statutu);

2) stara się o rozwój środków komunikacyjnych do uzdrowiska prowadzących, celem ułatwienia i powiększenia frekwencji gości;

3) wymierza i pobiera taksy i opłaty w granicach oznaczonych § 12 statutu i w wyjątkowych razach uwalnia od uiszczania tych taks i opłat;

4) utrzymuje biuro najmu mieszkań i pośredniczy w zamawianiu i wynajmowaniu tychże;

5) czyni wnioski co do zmiany taks i opłat, co do regulaminu najmu mieszkań, co do cen mieszkań i cenników wogóle i prowadzi w tym celu księgę życzeń i zażaleń dla użytku gości;

6) zawiaduje szpitalem, względnie innym zakładem humanitarnym, gdyby taki ze składek publicznych lub darów i legatów w Zakopanem został utworzony;

7) czuwa nad dobrocią sprowadzanych ar-

tykułów żywności, jako to: mięsa, wędlin, jarzyn, grzybów, owoców, nabiału i t. p., nad dobrocią wody do picia, niemniej nad wyszynkiem gorących napojów, jako to: piwa, wina, rumu, wódki i t. p., ażali nie zawierają zdrowiu szkodliwych składników, wreszcie czuwa nad przyrządzaniem artykułów żywności w piekarniach, restauracjach, cukierniach i mleczarniach;

8) czuwa nad przestrzeganiem należytej czystości i porządku w obrębie uzdrowiska tak na ulicach, placach, drogach, drożynach spacerowych, jak niemniej w dziedzińcach domostw służących dla użytku gości;

9) czuwa nad tem, aby zwierzchność gminna nie dozwalała na wznoszenie takich budowli, któreby bądź ze względów zdrowotnych, bądź dla braku bezpieczeństwa od ognia szkodę dla gości przynieść mogły, niemniej winna baczyć na to, by w zabudowaniu miejscowości zachowywano pewne linie regulacyjne i aby domy mieszkalne, przeznaczone dla gości, odpowiadały wymogom higieny;

10) czuwa nad tem, aby w razie wybuchu choroby zakaźnej w obrębie uzdrowiska, zwierzchność gminna niezwłocznie zarządziła wszystko, co w myśl obowiązujących ustaw i przepisów dla stłumienia choroby jest wskazane;

11) czuwa nad utrzymaniem porządku co

do furmanek na usługi gości i wydaje furmanom książeczki polecające.

Lekarz stacyi klimatycznej, Dr. T. Janiszewski, ul. Krupówki 25, zawiaduje sprawami sanitarnemi uzdrowiska i jest zawodowym doradcą komisji klimatycznej. Urzęduje w biurze komisji od godz. 9—10 rano.

Granice obszaru należącego do sfery stacyi klimatycznej oznaczone są na dołączonym planie Zakopanego. Od gości, przebywających w obrębie tych granic, komisya klimatyczna pobiera następujące taksy:

Sześciodniowy pobyt bezpłatny. Kto bawi dłużej, niż 6 dni, płaci 8 koron od osoby, a 20 koron od rodziny. Dzieci do lat 10-u, lekarze i członkowie Wydziału Towarzystwa Tatrzańskiego są zwolnieni od taksy. Służba taksy nie płaci, do niej nie można jednakże zaliczać nauczycieli, bon itp. ¹⁾

W biurze komisji znajduje się księga zażaleń i życzeń dla użytku gości.

2. *Biuro adresowe i informacyjne*, patrz wyżej: biuro komisji klimatycznej.

¹⁾ Taksy powyższe mają być zmienione w r. b l Mianowicie, od opłaty mają być zwolnieni ci tylko, którzy przebywają nie dłużej, jak 24 godz. Po za tym terminem każda pojedyncza osoba ma płacić tygodniowo po 2 korony, a rodzina, złożona z więcej niż 2 osób, po 5 koron tygodniowo, przez 6 tygodni, poczem opłata ustaje.

3. *Biuro Towarzystwa Tatrzańskiego*, ul. Krupówki 9. (patrz część II).

4. *Urząd gminny*, ul. Nowotarska 1. Godziny urzędowe: od 9—12 przed południem i od 3—6 po południu.

Naczelnik gminy J. Sieczka, (ul. Zamoyckiego 4. »Hotel Turystów«), sekretarz W. Krzeptowski, skarbnik Gąsienica. Gminę reprezentują w jej sprawach:

a) Rada gminna z 30 członków z wyboru, i b) zwierzchność gminna, złożona z naczelnika i asesorów, wybranych z grona Rady gminnej.

Do atrybucyi gminy należy między innemi:

a) czuwanie nad bezpieczeństwem osób i ich mienia,

b) staranie o zakładanie i utrzymanie gminnych dróg, mostów, ulic, placów i t. p.

c) policya polowa,

d) dozór policyjny nad przedmiotami żywności, targami, miarą, wagą i t. p.,

e) policya nad czeladzią i wyrobnikami,

f) policya zdrowia,

g) policyjny dozór nad obyczajnością publiczną,

h) policya ogniowa,

i) sprawy ubogich, opieka nad zakładami dobroczynnymi gminy, zapobieganie żebractwu,

k) sprawy budowlane,

l) jednanie stron w sporze będących przez mężów zaufania, wybranych z gminy,

ł) przedsięwzięcie dobrowolnej sprzedaży drogą licytacji, i wiele innych.

5. *Biuro c. k. komisarza*, ul. Nowotarska 1. Otwarte od godz. 9—12 przed południem i od godz. 3—6 po południu. C. k. komisarz Rządu T. Piątkiewicz.

6. *C. k. Fosterunek żandarmeryi*, ul. Kasprusie 2.

7. *Inspektor policyi*, J. Sokalski, Biuro Stacji klimatycznej, ul. Nowotarska 1; godziny urzędowe: od 9—12 przed południem i od 3—6 po południu.

8. *Weterynarz miejski*, St. A. Nowakowski, Biuro Stacji klimatycznej, ul. Nowotarska 1; godziny urzędowe: od 9—12 przed południem i od 3—6 po południu.

9. *Urząd parafialny*, ul. Krupówki 1 (przy kościele parafialnym). Otwarty od godz. 10—12 przed południem. Proboszcz ks. kan. Kaszelewski.

10. *Sąd z Nowego Targu* zjeżdża do Zakopanego w pierwszą środę każdego miesiąca dla sądzenia spraw miejscowych.

11. *Urząd pocztowy i telegraficzny*, patrz str. 9.

12. *Zarząd dóbr: »Zakopane — Kościeliska«* w Kuźnicach.

13. *Zarząd dóbr: »Poronin«* i Jaszczurówka w Szaflarach.

II. Jaszczurówka.

Miejscowość w sąsiedztwie Zakopanego, poza obrębem stacyi klimatycznej, gdzie w czasie sezonu letniego przebywa sporo gości. Bliższe szczegóły (patrz część II).

Jaszczurówka należy do dóbr: »Poronin«, będących własnością p. Adama Uznańskiego. Zarząd dóbr w Szaflarach.

III. Poronin.

Wieś w dolinie Nowotarskiej, wzniesiona 743 m. n. p. m. Ostatnia stacya kolei żelaznej podhalskiej przed Zakopanem, odległa od niego 8 klm. (koleją; 17—25 minut jazdy), połączona z Zakopanem również gościńcem bitym (około 45 minut jazdy; furka 1 korona 20 hal.). Wiatr halny daje się odczuwać słabo.

W sezonie letnim przebywa tutaj sporo gości.

W Poroninie są:

- 1) kościół parafialny,
- 2) poczta i telegraf,
- 3) sklep »Kółka Rolniczego« z najpotrzebniejszymi artykułami,
- 4) piekarnia,
- 5) rzeźnia,
- 6) domów, w których są mieszkania dla gości, około 30,

7) Lekarz gminny Dr. Beaurain (lekarz i dentysta),

8) Kąpiele w Białym Dunajcu,

9) Szkoła ludowa.

Wycieczki: Jedyna bliska wycieczka na Galicową Grape (patrz część II). Na inne wycieczki prowadzi droga przez Zakopane (patrz cz. II).

IV. Bukowina.

Wieś ku wschodowi od Zakopanego, położona na wzgórzu 957 m. n. p. m., zasłonięta od północy i zachodu wyższymi nieco wzgórzami. Opadów atmosferycznych w lecie mniej, niż w Zakopanem. Odznacza się wspaniałym widokiem na cały łańcuch Tatr.

W Bukowinie są:

1) kościół,

2) Willa »Primula« na 12—15 osób; mieszkanie z całym utrzymaniem od 3—5 koron dziennie; przy dłuższym pobycie 10⁰/₀ zniżki. Wikt całodzienny dla przychodzących 3 kor.

3) 6 domków góralskich z mieszkaniami dla gości (bez pościeli). Ceny nie wysokie.

4) Sklep »Kółka rolniczego« z różnymi artykułami,

5) Wyrąb mięsa,

6) Kąpiele w dwóch potokach miejscowych i w rzece Białce, odległej o 1/2 godz. spaceru,

7) poczta w Poroninie, skąd codzień przynosi ją posłaniec, (adresować »przez Poronin stac. pocz., w Bukowinie«).

Uwaga. Dobrze jest zamówić sobie wcześniej (na 1—2 tygodni) miejsce w Bukowinie. Wiadomości udzielają listownie: *a)* ksiądz Walenty Gadowski, katecheta seminarjum nauczycielskiego w Tarnowie (w lipcu i sierpniu w Bukowinie), oraz *b)* p. J. Bujas, nauczyciel w Bukowinie.

Wycieczki. Bukowina jest dobrem miejscem do wycieczek wgląd Tatr od Roztoki, dokąd jedzie się furką 2 godz., za 6 koron. Przewodników dobrych brak (patrz część II).

Drogi do Bukowiny: *a)* koleją podhalską do stacyi Poronin; stąd 10 klm. złej drogi do Bukowiny, *b)* koleją podhalską do Nowego Targu; stąd 18 klm. niezłej drogi do Bukowiny. Dobrze jest zamówić sobie furkę z Bukowiny do Nowego Targu, gdyż fiakrzy nowotarscy bardzo drogo żądają.

V. Witów.

Duża wieś, ciągnąca się wzdłuż zachodniego brzegu Czarnego Dunajca, na wysokości 800—850 m. n. p. m., odległa o 16 klm. od Zakopanego (od dworca kolei) ku północnemu zachodowi. Co roku przebywa tutaj w lecie kilka

rodzin. Warunki bytu bardzo skromne, ale nie drogie.

Mieszkania: 1) kilkanaście mieszkań u górali w samym Witowie lub obok w zagrodach działkowych po drugiej stronie Czarnego Dunajca. Można tu mieszkać w przysiółku Płazówce (900 m. n. p. m.), odległym o 3 km. od Witowa obok drogi do Zakopanego, ale mieszkania tam droższe, wiktuały z Witowa, dostęp trudny; 2) t. zw. »Hotel« — skrzydło karczmy, posiadające na górze 4, a na dole 3 pokoje; stół można mieć na miejscu; właściciel Langer (izraelita), do którego należy karczma; sklepik w niej.

Wiktuały: 1) sklep Kółka rolniczego; — 2) sklepik przy karczmie; 3) mięso przynajmniej raz w tydzień w karczmie, gdzie je można też przechowywać w lodowni.

Kościół parafialny w Chochołowie o 7 km. drogi. Nabożeństwa niedzielne w lecie także w kaplicy w Płazówce.

Kąpiel w czasie upałów w Czarnym Dunajcu; temperatura wody nie wyższa nad 12°C.

Uwaga Po informacye najlepiej zgłaszać się do wójta witowskiego p. Tomasza Mateji (poczta Czarny Dunajec).

Wycieczki. Do najbliższych wycieczek w góry należą: do doliny Kościeliskiej i dol. Chochołowskiej (patrz część II).

Drogi. Z dworca kolejowego w Zakopanem do Witowa jedzie się furką góralską (droga zła przeważnie) 2—2¹/₂ godz. Furki można zamawiać listownie w Witowie do pociągu. Za parokonną płaci się około 6 kor., za jednokonną 4 kor. — Można tu jechać z Nowego Targu przez Czarny Dunajec i Chochołów: gościniec dobry, ale jazda trwa 4 godz.

CZEŚĆ II.



KRÓTKI PRZEWODNIK
PO TATRACH.



I. Towarzystwo Tatrzańskie.

Stalą siedzibą T. T. jest *Kraków* (ul. Starowiślna 14). W sezonie letnim (od 1 czerwca do 30 września) ma biuro swoje w *Zakopanem* (ul. Krupówki 9¹⁾, otwarte codziennie od 9—12 godz. przed południem), związane z małą²⁾, bezpłatną wypożyczalnią książek dla członków T. T., obok którego znajduje się Czytelnia, otwarta również tylko dla Członków T. T. (codziennie od godz. 9 rano do 7 wieczorem przez cały sezon letni).

Cel T. T. opiewa § 1 statutu jego:

a) Umiejętne badanie Karpat i Tatr, oraz rozpowszechnianie zebranych o nich wiadomości;

¹⁾ W r. b. T. T. rozpocznie budowę własnego domu klubowego na własnym gruncie po spalonym przed paru laty dworcu tatrzańskim przy ul. Krupówki 14.

²⁾ Około 400 dzieł; drukowany katalog Biblioteki T. T. można dostać w biurze bezpłatnie.

b) Zachęcanie do ich zwiedzania, tudzież ułatwianie przystępu do nich i pobytu tamże swoim członkom, oraz badaczom przyrody i artystom, udającym się do tych gór w celach naukowych lub artystycznych;

c) Ochrona rzadszych gatunków zwierząt i roślin halskich (alpejskich), jak np.: kozic, świstaków, limb, cisów, szarot (*Gnaphalium leontopodium*) i t. p.

d) Popieranie właściwych okolicom górskim gałęzi gospodarstwa i drobnego przemysłu górskiego.

Godłem T. T. jest kozica.

T. T. kieruje moralnie instytucją przewodników.

Wydział T. T. składa się z prezesa (Antoni hr. Wodzicki), pierwszego (dr. Stanisław Ponikło) i drugiego (ks. Jozafat Sobierajski) wiceprezesa, oraz 15 członków Wydziału, z których jeden jest sekretarzem (prof. Leopold Świerż) i jeden podskarbin (Dr. Z. Czaplicki). W obrębie Wydziału istnieją komisye do poszczególnych spraw, np. komisya skarbowa, redakcyjna, komisya robót w Tatrach i t. p. Oprócz tego T. T. posiada swoich przedstawicieli, t. zw. delegatów, w rozmaitych miejscowościach.

T. T. posiadało w r. 1901 członków: 1) ho-

norowych 20, 2) założycieli 18, 3) dożywotnich 8, 4) zwyczajnych 1848¹⁾.

Składający na rzecz T. T. jednorazowo 200 koron, staje się członkiem założycielem, a 100 koron — członkiem dożywotnim. Jedni i drudzy, jako też członkowie honorowi, korzystają ze wszystkich praw członków zwyczajnych i żadnych dalszych opłat nigdy nie uiszczają. Członek zwyczajny płaci jednorazowo 2 korony tytułem wpisowego i następnie po 6 koron rocznie (rok T. T. zaczyna się z d. 1 stycznia). Każdy członek T. T. otrzymuje legitymację na swoje imię (a na życzenie — oddzielną dla rodziny, t. j. żony i małoletnich dzieci), którą zawsze powinien nosić przy sobie i okazać na żądanie tam, gdzie tytuł członka T. T. daje jakiegokolwiek prerogatywy. Do prerogatyw tych należą:

- 1) Otrzymywanie bezpłatne co roku »Pamiętnika T. T.«.
- 2) Otrzymywanie bezpłatne premium, które stanowi serya »Widoków tatrzańskich«, złożona z 4—5 heliograviur w formacie 13/23 cm.
- 3) Korzystanie ze zniżonych cen noclegów (łóżek) w schroniskach T. T.
- 4) Korzystanie ze zniżonych cen biletów

¹⁾ Członkowie oddziałów: Pienińskiego i Czarnohorskiego nie są tutaj wliczeni.

sezonowych do kąpeli w *Jaszczurówce* (w cieplicach 20^o C.).

5) Korzystanie z innych urządzeń T. T., np. (obecnie) z Czytelni przy biurze T. T., biblioteki, bezpłatnej wypożyczalni i t. p.

Oprócz wielkiej ilości ścieżek górskich, które w ostatnich latach zaczęło robić T. T. ze szczególną starannością i oznaczać farbami, posiada ono dotąd w górach: 1) 4 gospody, t. j. większe schroniska pod opieką gospodarzy, z kuchnią, gdzie można dostać skromnego jedzenia i napoi, mianowicie: przy Morskiem Oku (20 łózek), w Roztoce (25 łózek), przy Wielkim Stawie w dolinie Pięciu Stawów Polskich (8 łózek) i na Hali Gąsienicowej (7 łózek)¹⁾; 2) 7 schronisk zamykanych (z drzwiami, bez gospodarzy), od deszczu, w rozmaitych miejscowościach wysoko w górach, i 3) 6 altan otwartych, od deszczu, w dolinach²⁾.

Ceny łózek, oraz jadła i napoi w schroniskach T. T., a także używania łodzi lub tratwy

¹⁾ Górską gospoda przy Czarnym Stawie pod Kościelcem należy do p. J. Sieczki i T. T. za nią nie odpowiada, jak również za prywatną gospodę na Gubałówce.

²⁾ Szczegółowe wzmianki o wszystkich gospodach, schroniskach i altanach znajdują się przy opisie wycieczek w rozdziale VI.

(gdzie one są) są stałe, a cenniki przybite w schroniskach w widocznych miejscach.

Do obowiązków członków T. T. należy wspierać Towarzystwo moralnie, w razie możliwości i materialnie.

Co roku, podczas sezonu letniego, odbywa się w Zakopanem wiec obecnych tam członków T. T. (wstęp za okazaniem osobnej legitymacyi, wydawanej przed wiecem w biurze T. T.), na którym wyrażają swe życzenia, rozpatrywane i ewentualnie uwzględniane potem przez Wydział T. T.

II. Tatry.

Długość *Tatr* wynosi około 56 klm., szerokość około 26 klm., powierzchnia około 1.400 klm. kwadr.

Odróżniamy w nich 3 części:

- 1) *Tatry Wschodnie* czyli *Wysokie*, granitowe, z najwyższymi, przeważnie urwistymi i nagimi szczytami i licznymi jeziorami (stawami);
- 2) *Tatry Zachodnie*, wapienne, ze szczytami niższymi, przeważnie kopulastymi, trawiastymi,
- 3) *Tatry Bialskie*, również wapienne, najniższe, przylegające od północnego wschodu do *Tatr Wschodnich*.

Granicę pomiędzy Wschodnimi a Zachodnimi stanowi przełęcz *Liliowe* (1960), między

Wschodnimi i Bialskimi przełęcz *Pod Kopą* (1756).

Charakter krajobrazów Tatr granitowych można określić jako majestatyczny, wspaniały, piękny, często groźny, natomiast charakter Tatr wapiennych jest romantyczny, uroczy, bardziej łagodny. W wapiennych Tatrach są liczne grotty, np. Bialskie, Kościeliskie i w. i.

Najwyższe szczyty tatrzańskie leżą w Tatrach Wschodnich; są nimi: Gierlach (2663), Łomnica (2634), Lodowy (2630) i Durny (2625).

W Tatrach Zachodnich najwyższym szczytem jest Bystra (2250), a w Bialskich Hawrań (2151).

Najwyższym szczytem, leżącym najbliżej od Zakopanego jest Świnica (2306).

Do najwyżej położonych jezior, czyli stawów, należy: Furkotny Wielki Wyżni (2154), do największych: Wielki Staw z Pięciu Polskich (34,84 ha. powierzchni), który jest jednocześnie i najgłębszy (78 metr.).

Pomimo, że Tatry wznoszą się znacznie ponad idealną linię wiecznego śniegu (około 1950 metr.), lodowców w nich niema, a wieczne śniegi leżą pospolicie tylko w głębokich żłebach i szczelinach zwróconych ku północy. Ślady epoki lodowej znać w licznych zwałach (morenach) obok jezior, w dolinach (np. granitowe bryły, przyniesione przez lodowce w dolinie Bystrej,

obok drogi do Kuźnic i w. i.). Kraina uprawna sięga w Tatrach do 1000 metr. n. p. m., granica górna lasów leży na wysokości około 1560 metr. n. p. m., po za nią ciągnie się kraina kosodrzewiny (kosówki) do 1960 metr. n. p. m. Powyżej spotykamy już tylko trawia-
ste zbocza i nagie grzbiety (turnie).

Pod Krywaniem były niegdyś kopalnie złota. W dolinie Jaworzynki, Kościeliskiej, Małej Łąki i Chochołowskiej niedawno jeszcze wydobywano rudę żelazną i przerabiano ją następnie, o czem świadczą nazwy: Kuźnice, Huciska itp. Pod względem bogactw mineralnych Tatry nie są jeszcze należycie zbadane.

Do charakterystycznych, bardziej interesujących roślin tatrzańskich należą przedewszystkiem: kocie łapki czyli szarotki, rosnące zwykle na niedostępnych skałach wapiennych, pospolicie obok delikatnie pachnących gwoździ-
ków; złotogłów, który wszedł do ornamentyki góralskiej, liczne gatunki pachnących storczy-
ków, kosodrzewina, czyli kosówka, oraz dość rzadka już obecnie limba. Wreszcie można wspomnieć jeszcze o pewnym wodorosie (*Chrololepus Jolithus* Ag.), który tworzy brunatno-
czerwone powłoki na głazach granitowych i posiada piękny zapach fiołków.

Ze zwierząt zasługuje tu na uwagę w pierw-
szym rzędzie: świstak, żyjący w norach na po-

łudniowych i wschodnich zboczach wysokich gór, oraz kozica. Następnie zasługuje na wzmiankę: niedźwiedź i bardzo już rzadki obecnie ryś, z gadów jadowita żmija w kilku odmianach, oraz salamandra plamista, zwana jaszczurem, od której pochodzi nazwa Jaszczurówki.

Do osobliwości tatrzańskich należy wiatr halny, tak nazwany ponieważ wieje z hal, t. j. z gór, od południa lub od połd.-zachodu, znany zatem tylko na Podhalu. Występuje najgwałtowniej w końcu jesieni i na początku zimy. Wieje z przerwami zupełnej ciszy i dochodzi niekiedy siły strasznego huraganu, wyrwijąc drzewa z korzeniami, przewracając domy i t. d. Jest suchy i bardzo ciepły.

Podczas zachodu słońca występuje czasami (widziane od strony północnej, np. z Zakopanego), pałanie czyli żarzenie się gór, szczególnie wspaniałe pod jesień.

Niekiedy, najczęściej w jesieni, pojawiają się t. zw. suche dymy (mgły), zapowiadające zwykle dłuższą pogodę, które przysłaniają góry tak, że wydają się, jakby odsunięte w niezmierną dal.

Co do ludności, to północną stronę Tatr, t. j. całe Podhale, oraz część Spiża na wschodzie i część Orawy na zachodzie (należących do Węgier) zamieszkują Polacy, resztę Spiża i Orawy oraz cały Liptów na wschodniej, za-

chodniej i południowej stronie Tatr Słowacy, mową dość nam blizcy.

Górale polscy pasają w halach i na polanach bydło i owce, które zachodzą nieraz bardzo wysoko w turnie. Nad stadem (kierdelem) owiec ma pieczę baca; jego pomocnicy zowią się juhasami, a tych znowu — gońcami. Na halach wyrabiają oszczyпки (serki) i żentycę. Mleko krowie (z bliższych hal głównie), znoszą lub zwożą w płaskich beczułkach, t. zw. obońkach.

III. Wskazówki dla turystów.

Odzież powinna być lekka i mocna, najlepiej wełniana (kobiety bez gorsetów), kapelusz lekki filcowy. Obuwie wygodne, sznurowane, na niskich obcasach, najlepiej używane, ale mocne. Ciepłe okrycie należy mieć ze sobą w zapasie, np. serdak, plaid, oraz lekki płaszcz nieprzemakalny. Na bliższych wycieczkach można taki płaszcz zastąpić parasolem z mocną rączką, któryby mógł służyć jako kij do podpierania się. Na trudniejszych jednak parasol zawadza: wtedy dobra ciupaga lub mocny długi kij jest niezbędny.

Żywność. Nawet na najkrótsze wycieczki dobrze jest brać ze sobą, chociażby do kieszeni, cokolwiekbądź do zjedzenia. Przy większych

jest to prawie niezbędne. Co i ile brać, zależy od tego, dokąd się idzie, na jak długo i co można przypuszczalnie dostać w drodze. Jako pożywienie zasługują przede wszystkim na uwagę: dobra szynka, ser, jaja na twardo, masło, bułki lub chleb (jeżeli można dostać: kurczęta, bite kotlety wołowe lub cielece), z napojów: trochę koniaku i wina czerwonego (głównie do herbaty, gdyż używanie trunków podczas wycieczki nie jest dobrem), przede wszystkim zaś herbata; następnie: czekolada i ciasteczki (cukier dodaje sił przy chodzeniu, wskutek tego dobrze jest pić mocno słodzoną herbatę), oraz cytryna. Należy mieć ze sobą kieszonkową szklanekę na wodę. Turystom, udającym się na węgierską stronę Tatr należy polecić, żeby się zaopatrzyli w należyty zapas żywności w Zakopanem, gdyż tam panuje niesłychana drożyzna. Bardzo drogie są też powozy i hotele.

Pieniądze drobne powinny być zawsze w zapasie.

Z drobiazgów: zapalki, świeca, nici, igły, szpilki, agrałki, korkociąg, scyzoryk, małe nożyczki, sznurki, plasterek angielski i t. p. przydać się mogą zawsze.

Przewodnik po Tatrach, *mapa Tatr* oraz kompas są niezbędne; bardzo przydatną jest również luneta lub dobra lornetka teatralna.

Czas. Należy zawsze pamiętać o tem, żeby na wycieczki wychodzić możliwie najwcześniej: na większe, całodziennie, najpóźniej o 5-ej, na mniejsze, najpóźniej o 7-ej godzinie rano. Wędrówki w górach o szarej godzinie należą do przykrych, a w nocy wprost do niebezpiecznych, pochłaniających przytem najmniej 2—3 razy tyle czasu, ile go potrzeba na przejście tej samej drogi w dzień. Przytem piękne widoki, szczególnie w dolinach i kotlinach, gdzie słońce prędko zachodzi, ma się właśnie w dzień, koło południa, w pełni blasku słonecznego. Wyższe szczyty znowu, jak np. Łomnica, Gierlach i t. p., wolne są od mgły zwykle tylko do południa. Do tego należy dodać i przykrość, jakiej się doznaje w górach na myśl o braku czasu na dłuższe zatrzymanie się bądź dla podziwiania widoku, bądź też dla odpoczynku, jakoteż na myśl o konieczności wyęźniania sił, ażeby za dnia zdążyć do domu lub do schroniska. Dobrą pogodę, tak pożądaną do wycieczek, trudno naturalnie przewidzieć. Wszelako można jej oczekiwać, jeżeli w Biurze T. T. na ul. Krupówkach 9 barometr wskazuje wyżej niż 692 mm.

Zachowania się w górach. Przedewszystkiem nie należy na wycieczkę wybierać się na czczo. Z początku iść wolno, często robić krótkie przystanki od $\frac{1}{2}$ —1 minuty, szczegól-

nie przy wchodzeniu na stromą górę, przy-
 czem nie należy siadać, lecz stać. Na piargach
 i ruchomych głazach iść ostrożnie, ażeby nie
 strącać kamieni w dół, któreby mogły uderzyć,
 zranić boleśnie, a nawet zabić kogokolwiek
 z idących niżej, których możemy nawet w tej
 chwili nie widzieć. W żadnym razie nie strą-
 cać głazów dużych ze szczytów dla zabawki,
 bo i w ten sposób możemy stać się powodem
 śmierci kogoś idącego w głębi. Ważną rolę
 przy chodzeniu w górach odgrywa natura
 gruntu: po granitach idzie się pewniej, gdyż
 są one z małymi wyjątkami chropawe i mocne,
 natomiast wapienie są gładkie, ślizgie, spę-
 kane, wskutek czego wymagają wielkiej roz-
 wagi i ostrożności przy chodzeniu po nich,
 szczególnie po deszczu. Na dłuższych przy-
 stankach nogi trzymać wyciągnięte. W miej-
 scach otwartych, gdzie jest wiatr, szczególnie
 gdy się jest choć trochę spoconym, okryć się
 dobrze plaidem, wdziać na siebie serdak lub
 palto i pozapinać się. Bez potrzeby nie pić
 wody, a po napiciu się zaraz iść dalej, wtedy
 bowiem i zimna woda nie zaszkodzi. Na popa-
 sach zaczynać od wypicia gorącej herbaty (ni-
 gdy zimnej wody) i to możliwie słodkiej. W cza-
 sie wycieczki często zatrzymywać się i rozglą-
 dać dokoła. Dla dłuższych spoczynków wybie-
 rać miejsca najpiękniejsze, najdłużej zaś za-

trzymywać się w miejscu, które stanowi cel wycieczki, np. szczyty, przełęcze, stawy, najpiękniejsze miejsca dolin i tam urządzać najdłuższe popasy (często wbrew radom i życzeniom przewodników; o tem należy ich — jeżeli to możliwe — wcześniej zawiadomić i tego od nich stanowczo żądać). Potrzeba także pamiętać, ażeby w miejscach popasów, po popasie, wszystkie brudne papiery, słomianki z flaszek i t. p. zebrać razem i spalić, a flaszki próżne, korki i t. p. usunąć w głąb lasu lub w głębokie szczeliny skał, ażeby nie robić z tych uroczych miejsc wstrętnych śmietników, stanowiących przykry kontrast z otoczeniem. Żądać tego należy od towarzyszących górali, jak również od gospodarzy schronisk. W schroniskach i altanach nie pisać po ścianach, stołach i ławkach. Postępując inaczej, wydajemy samym sobie smutne świadectwo braku poczucia piękna i wszelkich względów dla tych, którzy w tem samym miejscu po nas będą odpoczywali.

Naostatek winniśmy również i o tem pamiętać, że ścieżki i drogi, po których chodzimy, stanowią własność prywatną, którą należy szanować: nie schodzić więc z drogi na łąki i młode kultury leśne, które się przez to depce i niszczy, dróg zakazanych nie używać i nie strzelać, choćby dla zabawki.

Woźnice, przewodnicy i tragarze. Pomimo

tego, że ci mają stałe ceny, podane w książeczkach legitymacyjnych, które winni mieć zawsze przy sobie, należy dokładnie omówić z nimi wszelkie warunki, nawet przewidzieć możliwe ewentualności, ażeby uniknąć później wyzysku z ich strony, a co najmniej sporu i przykrości¹⁾. A o to bardzo łatwo, szczególnie przy zmianach pierwotnego planu wycieczki w drodze: czy to co do kierunku wycieczki, czy też (i to najbardziej) co do czasu. Z drugiej zaś strony, należy tych ludzi traktować grzecznie, szczególnie przewodników, których opiece powierzamy siebie podczas wycieczki.

Cennik furek i powozów patrz str. 24, cennik i adresy przewodników str. 99.

Przy dłuższych wycieczkach najlepiej gościć się na dnie, tak z przewodnikami i tragarzami, jak i z woźnicami.

Należy przestrzegać, żeby nie zabierać bez potrzeby naraz większej ilości ukwalifikowanych przewodników, przedewszystkiem lepszych, których może tedy zabraknąć innym turystom. W żadnym razie zaś nie należy posługiwać się nie-przewodnikami, a to ze względów: 1) że

1) Zażalenia na przewodników należy wnosić do Biura T. T. (ul. Krupówkł 9), a na woźniców do c. k. Komisarza rządu (Nowotarska 1).

nie mają oni często odpowiednich kwalifikacyi, 2) że nie są przed nikim odpowiedzialni za możliwe wykroczenia, 3) że stając do konkurencyi z ukwalifikowanymi przewodnikami (patrz rozdz. IV), obniżają przez to ich wartość fachową, ponieważ ci ostatni chodząc mniej po górach, tracą stopniowo swe wiadomości fachowe dawniej nabyte i mało nabywają nowych, a wreszcie tracą należący się im z urzędu zarobek za przewodnictwo i tem się zniechęcają do swego stanu, co należy stwierdzić ze smutkiem.

Cennik łóżek oraz cenniki jadła i napoi w schroniskach T. T. są przybite wszędzie na ścianie, w widocznym miejscu. Okazania cennika należy żądać. Członkowie T. T. mogą korzystać ze zniżonej ceny noclegu jedynie za okazaniem legitymacyi za rok bieżący. Gospody T. T. są otwarte zawsze w pełni sezonu letniego, natomiast na początku jego (w czerwcu) i na końcu (we wrześniu), szczególnie podczas dłuższej słoty, są niekiedy zamknięte. Wybierający się w tym czasie w góry mogą zasięgnąć odpowiednich informacyi przed wycieczką w Biurze T. T. (ul. Krupówki 9).

Naostatek pożądanem jest, w interesie dobra publicznego, ażeby każdy turysta notował sobie wszelkie uszkodzenia ścieżek, mostków i schronisk w górach i donosił o tem T. T.,

bądź wpisując odpowiednie uwagi w przeznaczoną do tego księzkę w biurze T. T. (Zakopane, ul. Krupówki 9), lub też, spisane poprzednio na osobnych kartkach, przynosił do biura i wręczał gospodarzowi. (Naturalnie, wiadomości muszą być dokładne, ze szczegółowym podaniem miejscowości, dnia i t. d.).

Krótki pobyt.

Dla osób, które przyjeżdżają do Zakopanego na bardzo krótko, np. na $\frac{1}{2}$ do 3 dni, i wcale nie znają Tatr, podajemy tutaj spis wycieczek do miejscowości najbardziej godnych widzenia, które w danym czasie można zrobić. Pod a wymienione są wycieczki łatwiejsze, pod b zaś trudniejsze, wymagające pewnego wysiłku oraz niekiedy pewnej wprawy w chodzeniu po górach i obojętności na widok przepaści. Z licznych, wymienionych poniżej miejscowości, do najpiękniejszych, najbardziej godnych widzenia należą: z jezior — Morskie Oko, Czarny Staw nad Morskiem, Czarny Staw pod Kościelcem, z dolin — Kościeliska i dolina Białej Wody, ze szczytów — Rysy i Świnica.

Pół dnia.

a) 1) Do doliny Kościeliskiej (zwiedzenie w niej Krakowa i groty Mylnej), albo:

2) Z Kuźnic »ścieżką nad Regłami« do doliny Strążyskiej (jeżeli czas i siły pozwalają — z przełęczy Czerwonej czyli Wolarzyska na Wielką Rówień i stąd do Strążyskiej) i do Zakopanego, albo:

3) Z Zakopanego do doliny Strążyskiej i na Wielką Rówień, albo:

4) Do Kuźnic i na szczyt Nosala.

b) Do Czarnego Stawu pod Kościelcem.

Jeden dzień.

a) 1) Do Czarnego Stawu pod Kościelcem, stąd przez przełęcz między Kościelcem i Małym Kościelcem do Stawków Gąsienicowych pod Świnicą i stąd do Zakopanego, albo:

2) Drogą jezdnią obok Wodogrzmotów Mickiewicza do Morskiego Oka i z powrotem, albo:

3) Do doliny Kościeliskiej (zwiedzenie w niej Krakowa, Groty Zimnej lub Mylnej i Raptawickiej, oraz Stawu Smereczyńskiego).

b) 1) Na Świnicę (wprawniejsi turyści niechaj wracają ze szczytu przez Zawrat i obok Czarnego Stawu pod Kościelcem), lub (dla wprawnych i obojętnych na przepaści) na Kozi Wierch, albo:

2) Na Czerwone Wierchy (dla słabiej chodzących).

Dwa dni.

a) 1) *Pierwszy dzień*: końmi do mostu kamiennego nad Pośrednim Wodogrzmotem Mickiewicza, stąd do doliny Białej Wody pod Młynarzem, i na noc do Morskiego Oka;

Drugi dzień: do Czarnego Stawu nad Morskiem, do Wodogrzmotów Mickiewicza i do Zakopanego końmi, albo:

2) *Pierwszy dzień*: do Czarnego Stawu pod Kościelcem, stąd przez przełęcz między Kościelcem a Małym Kościelcem do Stawków Gąsienicowych pod Świnicą, stąd do Zakopanego;

Drugi dzień: do doliny Kościeliskiej (zwiedzić w niej Kraków, Grotę Zimną, Mylną i Raptawicką oraz Staw Smereczyński).

b) 1) *Pierwszy dzień*: przez Zawrat (lub Świnicę, lub Krzyżne, lub Kozi Wierch, lub Wrota Chałubińskiego) do Morskiego Oka na noc;

Drugi dzień: do Czarnego Stawu nad Morskiem, do Wodogrzmotów Mickiewicza i do Zakopanego (kto ma dość sił i 4 godziny czasu może od Wodogrzmotów zwiedzić dolinę Białej Wody pod Młynarzem), albo:

2) *Pierwszy dzień*: końmi do Wodogrzmotów Mickiewicza, do doliny Białej Wody i na noc do Morskiego Oka;

Drugi dzień: na Rysy i z powrotem końmi do Zakopanego, albo:

3) *Pierwszy dzień*: końmi obok Wodogrzmotów Mickiewicza do Morskiego Oka, stąd do Czarnego Stawu nad Morskiem, nocleg przy Morskiem Oku;

Drugi dzień: przez Miedziane do Doliny Pięciu Stawów Polskich, stąd albo do Wodogrzmotów Mickiewicza i końmi do Zakopanego, albo (kto ma jeszcze dość czasu i sił) przez Zawrat do Zakopanego.

Trzy dni.

a) 1) *Pierwszy dzień*: końmi do Wodogrzmotów Mickiewicza, stąd do doliny Białej Wody i na noc do Morskiego Oka;

Drugi dzień: do Czarnego Stawu nad Morskiem, (koźmi) do Wodogrzmotów Mickiewicza i do Zakopanego;

Trzeci dzień: do doliny Kościeliskiej (zwiedzenie w niej Krakowa, Groty Zimnej, Mylnej i Raptawickiej oraz Stawu Smereczyńskiego).

b) 1) *Pierwszy dzień*: przez Zawrat (lub Świnię, lub Krzyżne, lub Kozi Wierch, lub Wrota Chałubińskiego) do Morskiego Oka na noc;

Drugi dzień: na Rysy i z powrotem do Morskiego Oka, stąd koźmi do Zakopanego;

Trzeci dzień: do doliny Kościeliskiej (zwiedzenie w niej Krakowa i groty Zimnej, Mylnej i Raptawickiej), albo:

2) *Pierwszy dzień*: końmi do Wodogrzmotów Mickiewicza, stąd do doliny Białej Wody i do Morskiego Oka na noc;

Drugi dzień: na Rysy i z powrotem do Morskiego Oka, stąd końmi do Zakopanego;

Trzeci dzień: do doliny Kościeliskiej (zwiedzenie w niej Krakowa i grotty Zimnej, Mylnej i Raptawickiej), albo:

3) *Pierwszy dzień*: końmi obok Wodogrzmotów Mickiewicza do Morskiego Oka na noc (wcześnie!);

Drugi dzień: przez Rysy do Stawu Popradzkiego lub (dla silniejszych i dobrze chodzących) do Jeziora Szczyrbskiego na noc;

Trzeci dzień (uciażliwego marszu długiego): przez przełęcz Koprową, przełęcz Liliowe do Zakopanego, albo:

4) *Pierwszy dzień*: obok Czarnego Stawu pod Kościelcem, przez Zawrat na Świnicę, stąd obok Stawków Gąsienicowych do Zakopanego;

Drugi dzień: do doliny Kościeliskiej (zwiedzić w niej Kraków, Grotę Zimną, Mylną i Raptawicką oraz Staw Smereczyński);

Trzeci dzień: z Kuźnic »Ścieżką nad Reglami« przez Wielką Rówień i Małą dolinkę do doliny Strążyskiej i stąd do Zakopanego, albo:

5) *Pierwszy dzień*: końmi do Wodogrzmotów Mickiewicza, stąd doliną Białej Wody przez

przełącz »Polski Grzebień« na noc do schroniska (»Dom śląski«) w dolinie Wielkiej;

Drugi dzień: na Gierlach i z powrotem na noc do schroniska;

Trzeci dzień: powrót tą samą drogą do Zakopanego.

IV. Przewodnicy i tragarze.

Najlepszymi przewodnikami w Tatrach są nasi górale polscy. Noszą oni odznaki okrągłe



z białej blachy alpakowej z godłem T. T., t. j. kozicą w środku, z napisem wkoło: »Przewo-

dnik tatrzański* i numerem rzymskim klasy, do której należy. Dzielą się oni na trzy klasy, odpowiednio do swoich umiejętności, t. j. do kąd umieją i mają prawo wodzić turystów.

Każdy przewodnik posiada książeczkę legitymacyjną, opiewającą na jego imię, z numerem porządkowym, numerem klasy, do której należy, adresem jego mieszkania, rysopisem jego osoby, ceną za przewodnictwo, wyszczególnieniem miejscowości, do których umie i ma prawo wodzić, oraz wykazem obowiązków swoich względem gościa ¹⁾. Książeczkę tę (podobnie jak i odznakę) musi nosić przy sobie, okazać na żądanie i zostawić ewentualnie w rękach zamawiającego go na wycieczkę do jej rozpoczęcia. Przewodnik bez książeczki i odznaki nie może być uważany za przewodnika.

Tragarze nie posiadają żadnych odznak i książeczek. Odpowiadają za nich przewodnicy, umawiający i biorący ich ze sobą do pomocy.

Każdemu przewodnikowi i tragarzowi należy się w czasie wycieczki oprócz wynagrodzenia pieniężnego, o którym mowa niżej, także i pożywienie, czyli t. zw. strawne, które można

¹⁾ Patrz uwagi dotyczące przewodników i tragarzy na końcu III rozdziału.

zastąpić pieniędzmi, w wysokości 2 kor. dziennie na osobę.

Przewodnicy, zebrani d. 29 lipca 1900 r. w biurze T. T., wybrali z pośród siebie na rok jeden siedmiu delegatów do komisji klasyfikacyjnej przewodników pod przewodnictwem członka T. T. Weszli do niej: Bachleda Klemens, Gąsienica Józef ze Szymoszkowy, Gąsienica Tomasz, Obrochta Bartłomiej, Roj Maciej Spyrkowski, Tatar Szymon (starszy), Wala Jan. Podany tutaj podział przewodników jest dziełem tej komisji.

I. klasa.

Każdy przewodnik tej klasy umie wodzić po całych Tatrach. Wynagrodzenie za cały dzień wynosi, oprócz strawnego, 6 kor. W dniu, w którym wyprowadzi na jeden z następujących szczytów: Gierlach, Łomnica, Lodowy, Durny, Wysoka, Ganek, Baranie Rogi, Mięgużowiecki, Pośredni, Kończysta, Kieżmarski, Staroleśny, Kołowy, Sacyn — należy się mu dodatkowe wynagrodzenie w wysokości 2 kor.

Bachleda Jan Tajder (ul. Przecznicza, 25),

Bachleda Klemens (ul. Kasprusie, 16),

Brzega Walenty (ul. Przecznicza, 15),

Brzega Wojciech (ul. Przecznicza, 6),

Gąsienica Jakób Poczciarz (ul. Kościeliska, 43); (ze względu na wiek wodzi tylko do dolin).

Gąsienica Jan Byrcyn (Gładkie, 143/ 1),
 Gąsienica Jan z Bystrego (Bystre, 1),
 Gąsienica Józef Gładczan (ul. Kasprusie),
 Gąsienica Józef ze Szymoszkowy (ul. Ko-
 ścieliska, 56).

Gąsienica Tomasz (ul. Kościeliska, 23),
 Kubin Jan (ul. Krupówki, 44),
 Obrochta Bartłomiej (ul. Krupówki, 36),
 Pęksa Józef (ul. Kościeliska, 1),
 Roj Maciej Spyrkowski (ul. Kościeliska, 521),
 Roj Wojciech (ul. Kościeliska, 676),
 Szeliga Józef, Nowotarska 13.
 Tatar Józef (ul. Kościeliska, 329),
 Tątar Szymon Młodszy (Żywczańskie, 107),
 Tatar Szymon Starszy (ul. Kościeliska, 553),
 Wala Jan (ul. Nowotarska, 15).

II. klasa.

Umieją wodzić po Tatrach, z wyjątkiem naj-
 trudniejszych szczytów. Wynagrodzenie dzienne,
 oprócz strawnego, wynosi 4¹/₂ koron.

Brzega Gąsienica Józef

Gąsienica Jędrzej Ladziej (Gładkie, 335),

Gąsienica Józef Bystroń (Gładkie, 349),

*) Cyfry kursywą oznaczają numera domów hipo-
 teczne, czarne na białych tabliczkach, porządkowe
 zaś w Zakopanem są czerwone (obok tamtych).

- Gąsienica Jędrzej ze Szymoszkowy,
 Gąsienica Józef Zuzaniak (ul. Kasprusie, 25),
 Krzeptowski Jakób Wawrytko (Zywczzańskie 794),
 Obrochta Jan Bartków (ul. Krupówki, 36),
 Papież Józef (ul. Nowy Rynek, 34),
 Roj Stanisław (ul. Do Rojów 2),
 Samek Jan Kubiorek (ul. Krupówki, 979),
 Samek Maciej (ul. Jagiellońska, 8),
 Stopka Jędrzej (Krzeptówka, 892),
 Tylko Suleja Wojciech (Żywczzańskie 748),
 Walczak Jędrzej (ul. Kościeliska, 33).

III. klasa.

Umieją wodzić do bliższych miejscowości i na łatwiejsze szczyty. Wynagrodzenie dzienne, oprócz strawnego, wynosi 3 korony.

- Czerwinka Franciszek (Olcza),
 Gąsienica Jakób Szustek (Kotelnica, 318),
 Gąsienica Jan Ciaptak (Gładkie, 400),
 Gąsienica Józef Bartków (ul. Kościeliska 23),
 Gąsienica Józef Fronek (ul. Jagiellońska, 18),
 Gąsienica Wojciech Juhas (Bystre 9),
 Kubin Wojciech Mateja (ul. Kościeliska),
 Sieczka Jędrzej (ul. Kościeliska 56),
 Stopka Jan Tomuś (Pod Gubałówką, u Czajków 148),

Tatar Jędrzej (ul. Chramcówki),
 Tylko Feliks (Wałowa Góra, 506),
 Żeglin Jakób

Tragarze, których dobiera sobie do pomocy zwykle sam przewodnik i za których jest odpowiedzialny, pobierają, oprócz strawnego w kwocie 1½ korony, 2 korony dziennie.

Przewodnicy i tragarze zbierają się najczęściej w Gospodzie ludowej, przy ulicy Kościeliskiej 8, lub przy moście na rogu ul. Kościeliskiej i Nowotarskiej, głównie pod wieczór.

U w a g a. Przy wycieczkach mniejszych lub półdniowych, należy się poprzednio umówić o wynagrodzenie z przewodnikami i tragarzami.

V. Spis najlepszych i najnowszych przewodników, opisów Tatr i map.

Eliasz Walery. Illustrowany przewodnik do Tatr, Szczawnic i Pienin. Z 68 ilustracyami, planem Zakopanego i mapą Tatr. Wydanie 6. Nakładem autora. Kraków, 1900.

Dr. Rehman Antoni. Ziemie dawnej Polski i sąsiednich krajów słowiańskich pod względem fizyczno-geograficznym. Część I. Karpaty. Z 3-ma mapkami. Wyd. z zasiłkiem Akademii Um. w Krakowie. Lwów, 1895.

Dr. Otto. Die hohe Tatra nebst wichtigsten

Touren in den Westkarpaten. 4-te Auflage, mit 5 Karten. Verlag von Albert Goldschmidt. Berlin, 1901 (Griebens Reisebücher. Band 47).

Kolbenhayer Karl Die hohe Tatra. Mit 1 Karte. 10-e Auflage. Verlag der k. und k. Hofbuchhandlung Karl Prochaska. Teschen, 1898.

Dr. Posewitz Theodor. Reisehandbuch durch Zipsen, Hohe Tatra und Zipser Mittelgebirge. Gipfelbesteigungen von *Franz Dönes*. Franklin-Verein, Budapest, 1898.

Karte der Central-Karpaten. Im Masse 1:75000 Herausgegeben vom k. und k. militär-geogr. Institut in Wien. R. Lechner (Wilh. Müller), k. und k. Hof- und Univ.-Buchhandlung. Wien, Graben 31 (gedruckt 1898). Schwarz 90 kr., auf Leinen 1 fl. 80 kr., Farbendruck 1 fl. 30 kr., auf Leinen 2 fl. 20 kr.

Topographische Detailkarten. XII Tatra-Gebiet. Im Masse 1:25000. Herausgegeben vom k. und k. militär-geogr. Institut in Wien. R. Lechner (Wilh. Müller), k. und k. Hof- und Univ.-Buchhandlung. Wien, Graben, 31. (Reproduction der Neuaufnahme v. Jahre 1896—97), Preis 3 fl., auf Leinen 4 fl. 80 kr.

VI. Wycieczki.

Cel, jaki przyświecał Redakcyi przy zestawianiu wycieczek, pomieszczonych w tej części »Ka-

lendarzyka tatrzańskiego», stanowiło możliwe wyzyskanie terenu, położonego w blizkiem otoczeniu Zakopanego, dla celów turystycznych. Z dalszych miejscowości uwzględnione zostały tutaj te tylko, do których łatwo można się dostać z Zakopanego i które dostarczają jednocześnie największej sumy wrażeń estetycznych.

Wszystkie opisane poniżej wycieczki rozpadają się na dwa działy. Do pierwszego z nich (A) należą wszystkie wycieczki łatwiejsze, do miejscowości bliższych, do których łatwo się dostać. Ponieważ drogi i ścieżki, wiodące do nich, oznaczone są (z małymi wyjątkami) gęsto farbami (na drzewach i kamieniach), więc można puszczać się na nie bez przewodnika. Wszelako przy dalszych z nich dobrze jest mieć ze sobą tragarza do niesienia rzeczy (żywności i ubrania). Do drugiego działu (B) zaliczone zostały wycieczki, wymagające pewnego nakładu sił, a niekiedy i obojętności na widok przepaści. Należą tutaj wycieczki przeważnie na szczyty wyższe. Wiodące na nie ścieżki są pospolicie nie znaczone, wyjątkowo znaczone i to bardzo niedostatecznie. Są one zatem trudne do odnalezienia i wymagają koniecznie pomocy wprawnego przewodnika. Na samym końcu (dział C) podane są krótkie wskazówki, dotyczące wycieczek na

południową, wschodnią i zachodnią stronę Tatr, oraz do Pienin i na Babią Górę.

Czas obliczony jest wszędzie na siły przeciętnego turysty. Jeżeli jest podany czas wejścia (pod górę), należy przy odwrotnym kierunku (t. j. z góry) skrócić go o $\frac{1}{3}$; jeżeli zaś jest podany czas zejścia (na dół), dla wejścia będzie on o $\frac{1}{2}$ dłuższy. Na wielkość tę wywierają ogromny wpływ: stopień nachylenia gruntu, indywidualność turysty i t. p.

Wskazówki dla turystów podane są w rozdziale III. O przewodnikach i tragarzach — patrz rozdział IV.

Objaśnienie używanych poniżej znaków i skrótów (stojących pospolicie w nawiasach):

»»→	oznacza:	drogoskaz
W.	»	wschód
Pd.	»	południe
Z.	»	zachód
Pn.	»	północ
metr.	»	metry
kłm.	»	kilometry
ha.	»	hektary ¹⁾
godz.	»	godziny
min.	»	minuty
T. T.	»	Towarzystwo Tatrzańskie.

¹⁾ 1 ha. = 1,78612 morgi polskiej.

Liczby w nawiasach (bez bliższego określenia) po nazwach rozmaitych miejscowości oznaczają wysokości ich w metrach nad poziomem morza.

Przy odległościach w kilometrach w linii prostej rozmaitych miejscowości od Zakopanego, należy rozumieć od środka jego przy nowym kościele. To samo stosuje się również do kierunków stron świata.

A. Wycieczki łatwiejsze. Drogi i ścieżki pospolicie gęsto znaczone farbami, niemyślne: przewodnik zbędny.

A) PRZECHADZKI.

N. 1. Antołówka (962).

Wzgórze, ograniczające od W. górną część ulicy Jagiellońskiej. W dolnej części zachodniego zbocza, pokrytego lasem, znajduje się t. zw. Park, w którym grywa muzyka w sezonie letnim (od godz. 10—12 przed południem i od 5—7 po południu). Z górnej części parku ładny widok ku Z. i na dolinę Zakopiańską.

Droga: Wejście do Parku od ulicy Jagiellońskiej.

N. 2. Koziniec (949).

Niewielkie wzgórze na Pd. W. od Zakopanego, skąd piękny widok na Zakopane i Tatry. Ku W., w dali, wystrzela w szeregu Tatry Bialskich Hawrań (2151); bliżej idą po kolei: Gęsia Szyja (1493), Kopa Sołtysia Zadnia (1488), Kopieniec (1334) i tuż przed nami Nosal (1215). Między Nosalem a Kopieńcem w głębi długi grzbiet Koszystej (2193). Na prawo od Nosala również w głębi następują po sobie: Żółta Turnia (2088), Granaty (2232) i Kozi Wierch (2295); na tle ich dwie Kopy Królowe (około 1610), a na tle tych Skupniów Upłaz. Na prawo obok Kóp Królowych wyższa od nich Kopa Magóry (1704), z po za której w głębi wychyla się grzbiet Świnicy (2306). Na prawo od Kopy Magóry Uchrocie Kasproskie (1850); na tle jego, bliżej, odbija lesisty Boczań, u stóp którego leżą Kuźnice w dolinie Bystrej. Na prawo od Uchrocia, obok siebie: Beskid (2012) i Kasprowy (1989). Wprost ku Pd, przed nami, Krokiec (1378); dalej na prawo Giewont (1900), na tle jego Suchy Wierch. Na prawo, obok Giewontu, Mały Giewont (1733), za nim głębiej Czerwone Wierchy (Małolączniak — 2101 i dalej Krzesanica — 2128), na tle ich Sarnia Skała (1375). Za nią w głębi Gładkie Upłaziańskie (1787), bliżej Łysanki (1457), a znowu

głębiej Kominy (1826). Od tych na prawo idą: Hrubby Regiel (1339), Kopki (1308) i Siwiańskie Turnie (ograniczające od Z. dolinę Chochołowską), wreszcie w dali na Z. Osobita (1687). Ku Z. również widać całą dolinę Zakopiańską, ograniczoną od Pn. Magórą Orawską (1230), Palenicą (1198) i Gubałówką (1123). Ku Pn. wieś Poronin (743), od niej na prawo grzbiet Galicowej Grapy (982), a w dali Beskidy Zachodnie. Z dolnej części ścieżki, wiodącej z Kozińca do Muzeum im. Chałubińskiego, oglądamy jeszcze: między Nosalem a Żółtą Turnią zębaty grzbiet Buczynowych Turni (2193) i na lewo od nich przełęcz Krzyżne (2110), a na prawo od Kopy Magóry stożkowaty szczyt Kościelca (2159). Na wschodnim zboczu Kozińca dom »Pod Jedłami« pp. Pawlikowskich, należący do piękniejszych budowli w stylu zakopiańskim, wykonany pod kierunkiem St. Witkiewicza.

Drogi: Z Zakopanego: 1) 15 min., pieszo — ścieżką od Muzeum im. Chałubińskiego (przy zbiegu ulic Zamoyskiego i Chałubińskiego) ku W., przez mostek na Bystrej i na prawo w górę na szczyt (2 ławki); 2) 25 min., końmi — (ze środka Zakopanego) na Bystre pod dom pp. Pawlikowskich, stąd w kilka minut na szczyt.

N. 3. Kuźnice (1000)

w dolinie Bystrej.

Dawna osada hutnicza, odległa od Zakopanego ku Pd. W. o 4 klm., w uroczej dolinie Bystrej, ograniczonej od W. Nosalem (1215) i Nieborakiem (1199), od Z. Krokwią (1378), a od Pd. dolinami i szczytami głównego pasma Tatr. Siedziba zarządu dóbr »Zakopane — Kościeliska« oraz właściciela ich hr. Władysława Zamoyskiego. Zakład wychowawczy gospodyń wiejskich pod kierownictwem hr. jenerałowej Zamoyskiej. Fabryka mydeł i wody kolońskiej. z fabryki masy papierowej z drzewa (jedna z nich w połowie drogi z Zakopanego do Kuźnic). Poczta i telefon (do Zakopanego). Restauracya otwarta przez sezon letni. W porze popołudniowej, głównie pomiędzy godz. 4—6, schodzą się i zjeżdżają tutaj tłumy gości.

Kuźnice stanowią dla mieszkających w Zakopanem i najbliższej okolicy jego główny punkt wyjścia na wiele wycieczek górskich. Do najkrótszych, godnych polecenia, należą: spacer do doliny Jaworzynki (patrz N. 4), łatwa wycieczka na halę Kalatówki (patrz N. 12) i na szczyt Nosala (patrz N. 16).

Droga: Z Zakopanego: 1) około 1 godz., pieszo, 2) około 30—45 min., kołmi (patrz cennik jazdy str. 24). Do Kuźnic prowadzi wy-

godny bity gościniec cienisty od zbiegu ulic Chałubińskiego i Zamoyskiego. Od gościńca tego odchodzi na lewo (przed pierwszym mostem) gościniec do Jaszczurówki i Morskiego Oka. Za mostem, na lewo, fabryka masy papierowej; dalej, na prawo, willa Adasiówka, a tuż za nią, również na prawo, początek drogi pod Regłami, (☞→, biało-zielone znaki, patrz N. 6). Za mostem w ujściu doliny Bystrej, na lewo, droga z Kuźnic na Bystre i do Jaszczurówki. Niedaleko Kuźnic, z lewej strony, niewielkie pole głazów granitowych, wrośniętych w ziemię: ciekawa pozostałość epoki lodowej.

N. 4. Dolina Jaworzynki.

Niewielka dolina obok Kuźnic, ograniczona od Pn. W. Boczaniem (1280) i Skupniowym Uplazem, od Pd. Z. Gładkiem Jaworzyńskim (1367) i grzbietem od Magóry. W górnej części rozwidła się dolina na dwa ramiona: południowo-wschodnie, przypierające do Wielkiej Kopy Królowej (1610) i południowe — do Kopy Magóry (1704).

Drogi i znaki.

A) Z Zakopanego do Kuźnic (patrz N. 3);

B) Z Kuźnic, od Restauracyi drogą ku W., przez most na Bystrej; za mostem na prawo (☞→, czerwone znaki) zachodnim brzegiem

potoku Jaworzynki, przez las do hali (1094) z szałasami (mleko) — około 15 min.

Z hali prowadzą drogi: 1) do Groty Magóry: brzegiem potoku ku Pd. W. do rozwidlenia doliny (1135), stąd na prawo (»—», niebieskie znaki), drogą leśną, potem dość uciążliwą ścieżką w zakosy, po piargach w górę, do Groty (1460) — około 2 godz. (od hali). Wchodzi się najprzód do małego przedsionka, a stąd na lewo do obszernej wysokiej komory około 30 metr. długości. Dalsze korytarze zbyt wąskie, niezbadane. W grocie tej znaleziono kości niedźwiedzia jaskiniowego oraz (w r. 1900) wyraźne ślady człowieka przedhistorycznego. Od wejścia do groty prowadzi ścieżka (niebieskie znaki) ku Pd. w górę na szczyt Kopy Magóry (patrz N. 26); 2) na Przełęcz (1530) między Kopami Królowemi (patrz N. 27), przez którą wiodą liczne szlaki (patrz NN.: 17, 25, 26, 27 i in.

N. 5. Jaszczurówka (907).

Mała osada (własność pana A. Uznańskiego), odległa od Zakopanego na W. o 4 klm., przy ujściu doliny Olczyskiej. Hotele i restauracya. Kąpiele (uczęszczane) w basenach o stałej ciepłocie naturalnej wody 20° C. (cieplice), przy wjeździe, za mostem, na prawo. Spacerzy: drogą

do Morskiego Oka w górę, do doliny Olczyskiej (patrz N. 7) i na szczyt Nosala (patrz N. 16).

Drogi. Z Zakopanego: 1) pieszo, około 1 godz., 2) końmi (patrz cennik jazdy str. 24) około 30—45 min. Bitym szerokim gościńcem, wiodącym do Morskiego Oka (przed pierwszym mostem na lewo prosto idzie droga do Kuźnic) przez osadę Bystre ku W. pomiędzy dwoma szeregami rzadko stojących domów. Dla pieszych można polecić drogę przez Koziniec (patrz N. 2) na Bystre. Zarząd Jaszczurówki posiada omnibus, który kursuje 4 razy dziennie pomiędzy Jaszczurówką i Zakopanem ulicami: Chałubińskiego, Przecznicą i Krupówkami; staje na rogu ul. Nowotarskiej i Krupówek; cennik i rozkład jazdy: w omnibusie, na werandzie hotelu »Pod Giewontem« i w biurze T. T.

N. 6. Droga pod »Reglami«.

Jest to pozostałość dawnej drogi, którą wożono niegdyś rudę żelazną do Kuźnic, od czego otrzymała nawet nazwę »żelaznej drogi«. Ciągnie się ona po północnej stronie Tatr u stóp Regli i łączy sobą ujścia następujących dolin: Bystrej, Białego, ku Dziurze, Strążyskiej, Za Bramką i Małej Łąki. Obecnie opuszczona,

wszelako przejechać nią można. Dla osób nie mogących chodzić po górach, nadaje się znakomicie do dłuższych spacerów pieszych ze względu na niewielką falistość gruntu, czystość powietrza i piękne otoczenie.

Czas potrzebny na przejście całej drogi pod Reglami, wynosi około 1½ godz., z czego przypada po 25 min. mniej więcej na każdą z czterech części, na które się ona rozpada: 1) od ujścia doliny Bystrej, od willi »Adasiówki« przy drodze z Zakopanego do Kuźnic (—→, biało-zielone znaki) obok kamieniołomów do ujścia doliny Białego (patrz N. 8), 2) od ujścia doliny Białego (—→, niebieskie znaki), obok ujścia dolinki ku Dziurze (patrz N. 9), do ujścia doliny Strążyskiej (patrz N. 10), 3) od ujścia doliny Strążyskiej (—→, czerwono-zielone znaki) do ujścia doliny Za Bramką (patrz N. 11) i 4) od ujścia doliny Za Bramką (—→, czerwone znaki) do ujścia doliny Małej Łąki (patrz N. 18.)

Drogi: z Zakopanego na drogę pod Reglami można się dostać wszystkimi drogami wiodącymi do dolin, których ujścia łączy ona, a więc: 1) drogą do Kuźnic (patrz N. 3), 2) do Białego (patrz N. 8), 3) do Strążyskiej (patrz N. 10), 4) do dol. Za Bramką (patrz N. 11) i 5) do Małej Łąki (patrz N. 18).

B) BLIŻSZE WYCIECZKI.

N. 7. Dolina Olczyska.

Obok Jaszczurówki, ograniczona od Pn. W. Małym (1231) i Wielkim (1334) Kopieńcem, od Pd. Z. Nosalem (1215), Nieborakiem (1199), Boczaniem (1280), Skupniowym Uplazem i Wielką Kopą Królową (1610).

Drogi i znaki.

A). Z Zakopanego do Jaszczurówki (patrz N. 5).

B). Z Jaszczurówki ku Pd., obok basenów kąpielowych (—→, niebieskie znaki), brzegiem zachodnim potoku Olczyskiego (wystająca skałka nad drogą na prawo zwie się Piórem) do hali Olczyskiej, około 1 godz. Przy wschodnim brzegu hali, w lesie, początek potoku Olczyskiego, t. zw. Wywierzysko Olczyskie (1077), które według obliczeń Dėnes wyrzuca przeszło 1000 litrów wody na sekundę.

Z hali Olczyskiej drogą leśną (niebieskie znaki, ławki) ku Pn. Z. na przełęcz między Nieborakiem i Boczaniem około 20 min. Stąd na Nosal lub do Kuźnic (patrz N. 16).

N. 8. Dolina Białego.

Dolina Białego, właściwie Białego potoku, najbliższa Zakopanego, ku Pd. Od W. ograniczona Krokwią (1378) i Uplazem Kalackim, od


Z. Sarnią Skalą (1375, zwaną także małą Świnią) i Suchym Wierchem, od Pd. przypiera do ściany Giewontu (1900). W górnej części przedzielona jest niskim grzbieciem lesistym na dwa ramiona: południowo-wschodnie i południowo-zachodnie.

Drogi i znaki:

A). Z Zakopanego do ujścia doliny Białego: 1) drogą do Kuźnic (patrz N. 3), do willi »Ada-siówki«, stąd drogą pod Reglami (patrz N. 6); pieszo około 1 godz. 15 min., końmi (patrz cen-nik jazdy str. 24) około 1 godz.; 2) z ulicy Kru-pówek przez Rynek (→, białe znaki), drogą polną ku Pd. do lasu i lasem); pieszo około 1 godz. (do jazdy droga bardzo zła); 3) ulicą Kasprusie poza ostatnie domy, na lewo (ku W.) przez mostek na potoku Młyniska (→, białe znaki), drogą polną ku W. do potoku Białego, zachodnim brzegiem jego obok kilku chałup do początku lasu (dotąd można dojechać; droga nieszczerólna). Stąd na lewo przez mostek na potoku Białym do drogi leśnej, wiodącej z Kru-pówek (patrz wyżej pod 2); pieszo około 1 g.; 4) do ujścia doliny Strażyskiej (patrz N. 10), stąd ku W. drogą pod Reglami (patrz N. 6).

B). Od ujścia (913) doliny Białego (→, białe znaki) ścieżką leśną w górę zachodnim brzegiem potoku ku Pd. do małej skałki zwa-nej Kazalnicą (z lewej strony; ławki). Stąd

ku Pd. w dół, przez mostek na potoku na wschodni brzeg jego (dalej ławki), potem przez mostek na zachodni brzeg i brzegiem tym ku Pd. do zbiegu dwóch potoków pod nagą turnią, płynących z obu ramion doliny; około 45 min. (od ujścia).

Z doliny Białego można się dostać do ścieżki nad Regłami: od ostatnio wspomnianej turni przy zbiegu dwóch potoków, po lewej t. j. wschodniej stronie jej (, białe znaki) w górę ku Pd., wygodną ścieżką w zakosy, idącą grzbietem lesistym, oddzielającym oba ramiona górne doliny Białego, do ścieżki nad Regłami (patrz N. 23), obok hali (około 1200, ku Z. za potoczkiem), $\frac{3}{4}$ godz.

N. 9. Dolinka »Ku Dziurze«.

Skromna dolinka, blisko Zakopanego, ku Pd., pomiędzy dwoma ramionami Sarniej Skały (1375). W górnej części dolinki — niewielka grota t. zw. Dziura.

Drogi i znaki.

A) Z Zakopanego do ujścia dolinki ku Dziurze: 1) do ujścia doliny Strażyskiej (patrz N. 10); stąd ku W. drogą pod Regłami (patrz N. 6; w połowie drogi — siarczane źródelko) do ujścia dolinki ku Dziurze (obok mostu na potoku i chałupy) — 5—10 min.; 2) do ujścia

doliny Białego (patrz N. 8); stąd ku Z. drogą pod Regłami (patrz N. 6) — około 20 min.

B) Od ujścia (895) dolinki Ku Dziurze (»»→, biało-czerwone znaki) drogą nad brzegiem potoku ku Pd., w końcu na lewo, w górę do Dziury. W sklepieniu groty otwór, przez który wpadają liście, gałęzie i t. p., zawałające dno. To ostatnie nachylone stromo w głąb. Światło dla schodzących w głąb niezbędne.

N. 10. Dolina Strążyska

(z bocznymi dolinkami: Małą dolinką i Wielką Równią).

Dolina Strążyska, jakkolwiek niewielka, jest jedną z piękniejszych dolin tatrzańskich. Leży ona w bliskości Zakopanego, ku Pd. Od W. ograniczona Sarnią Skalą (1375) i Suchym Wierchem, od Z. Łysankami (1457) i Grzybowcem (1416), a od Pd. Giewontem (1900) i Małym Giewontem (1733). Niewielki, niski grzbiet lesisty dzieli górną część doliny na dwa ramiona: południowo-wschodnie, noszące nazwę Wielkiej Równi, i południowo-zachodnie — Małej dolinki.

Drogi i znaki:

A) Z Zakopanego do ujścia doliny Strążyskiej: 1) ulicą Kasprusie, następnie nieszczerzowaną drogą polną, stanowiącą bezpośrednie

przedłużenie jej ku Pd., zachodnim brzegiem potoku Młyniska; pieszo, około 1 godz., końmi (patrz cennik jazdy str. 24) około 45 min.; 2) do ujścia doliny Białego (patrz N. 8); stąd ku Z. drogą pod Reglami (patrz N. 6); 3) do ujścia doliny Za Bramką (patrz N. 11); stąd ku W. drogą pod Reglami (patrz N. 6).

B) Od ujścia (894) doliny Strążyskiej wygodną drogą jezdnią ku Pd. w głąb doliny. Idzie się obok leśniczówki (na prawo, za potokiem; mleko, chleb i in.), następnie obok szeregu wysmukłych turni, t. z. Kominów Strążyskich albo Płaczek (na prawo, w górze), do altany T. T. (po lewej stronie, dokąd dojeżdża się zwykle końmi: patrz cennik jazdy str. 24). Dalej przy drodze skałka Jelinka (na prawo; tablica pamiątkowa i płaskorzeźba), poza którą wysoko na prawo malownicze turnie Łysanek. Nieco dalej, na prawo, przez mostek na potoku prowadzi ścieżka na Łysanki (patrz N. 22), a jeszcze dalej, z lewej strony, odchodzi ścieżka nad Reglami (patrz N. 23) na przełęcz Czerwoną czyli Wolarzysko. Stąd przez mały potoczek do hali (1040) z szalaszami i olbrzymim głazem w środku (ławki, mleko), około 45 min. Z hali ku Z. przez potok wiedzie ścieżka nad Reglami (patrz N. 23) po pod Grzybowcem do doliny Małej Łąki. W dalszym ciągu ścieżką ku Pd. wzdłuż hali, przez mostek na potoku, zacho-

dnim brzegiem jego, potem wschodnim do altany T. T. (na lewo), 15 min., obok niewielkiego, malowniczego wodospadu, zwanego Małą Siklawą albo Siklawicą (1095; wysokość dolnego wodospadu wynosi 12,9 metr., górnego 9,8 metr.).

C) *Do Małej dolinki.* Od altany T. T. przy Siklawicy, po lewej, t. j. wschodniej stronie wodospadu w górę, ku Pd. (→, czerwone znaki), ścieżką obok potoka (często suchego) do Małej dolinki, około 45 min. Leży ona pod szczybą Giewontu, Małym Giewontem i częścią Grzybowca od Pd. Z. Pomędzy tym ostatnim a Małym Giewontem jest żleb, zwany Warzęchą, przez który można się przedostać do doliny Małej Łąki (patrz N. 18) i na Giewont (patrz N. 41). Las na zboczu Grzybowca zwą Bacugiem. W żlebie pod Giewontem leży śnieg często do końca lata. Od wschodniego brzegu dolinki (→, czerwone znaki) prowadzi ścieżka ku Pn. W. lasem, ku końcowi zaś trawiastym zboczem na Wielką Rówień — 15—20 min.

D) *Na Wielką Rówień.* Od altany T. T. przy Siklawicy (→, niebiesko-żółte znaki) drogą leśną ku W., dalej ku Pd. W. brzegiem potoku na Wielką Rówień, 25 min. Od W. wznoszą się nad nią poszarpane turnie Suchego Wierchu, od Pd. zaś olbrzymia, prawie prostopadła

ściana Giewontu. Piękne echo. W środku dolinki grupa wielkich głazów, od których idą ścieżki (»→, czerwone znaki): 1) do Małej dolinki ku Z., potem ku Pd. (patrz wyżej pod C.) i 2) na przełęcz Czerwoną czyli Wolarzysko do ścieżki nad Reglami (patrz N. 23), ku Pn., $\frac{3}{4}$ — 1 godz.

N. 11. Dolina «Za Bramką».

Mała, ładna dolinka w niewielkiej odległości od Zakopanego ku Pd. Z., ograniczona od W. i Z. dwoma ramionami Łysanek (1457), a od Pd. głównych ich grzbietem.

Drogi i znaki:

A). Z Zakopanego do ujścia doliny: 1) ulicą Kościeliską, następnie drogą stanowiącą bezpośrednio przedłużenie jej ku Pd. Z. aż do drogoskazu (słupa, »→, białe znaki) przy drodze, z lewej jej strony, stojącego poza dwoma niedaleko od siebie oddalonymi mostami (do tego miejsca dojeżdża się zwykle końmi w 20 min.; patrz cennik jazdy str. 24; pieszo około $\frac{1}{2}$ godz.). Stąd ku Pd. ścieżką przez pola, dalej przez zagrodę włościańską do lasu. W lesie drogą ku Z. do końca lasu, następnie ścieżką zachodnim brzegiem lasu, w końcu zachodnim brzegiem potoku, około $\frac{1}{2}$ godz. (od drogi Kościeliskiej); 2) do ujścia doliny Strążyskiej

patrz N. 10); stąd ku Z. drogą pod Regłami (patrz N. 6) — przyjemna i łatwa do znalezienia droga; 3) wyjątkowo: do ujścia doliny (Małej Łąki (patrz N. 18); stąd ku W. drogą pod Regłami (patrz N. 6).

B). Od ujścia doliny Za Bramką (obok skromna gospoda: mleko, chleb, masło, piwo i in.) ku Pd. wygodną drogą jezdnią pomiędzy fantastycznymi skałami do altany T. T. (na lewo), około $\frac{1}{2}$ godz.

Z doliny Za Bramką prowadzi ścieżka na Łysanki: od altany T. T. ku Pd., przez potok na prawo ku Z., (→, białe - żółte znaki), brzegiem zachodnim potoku ku Pd., następnie lasem w górę ścieżką w zakosy na szczyt Łysanek (patrz N. 22), $1\frac{1}{4}$ — $1\frac{1}{2}$ godz.

N. 12. Kalatówki (1194).

Obszerna hala ku Pd. Z. od Kuźnic u stóp Uplazu Kalackiego od Z. i turni, stanowiącej wschodnie zakończenie grzbietu Giewontu od Pd. Liczne szałas (mleko).

Drogi i znaki:

A). Z Zakopanego do Kuźnic (patrz N. 3).

B). Z Kuźnic i od restauracji ku Pd. Z. (→, białe - czerwone znaki) drogą przez most na potoku, w górę, potem przez las (na lewo na początku lasu klasztorów Braci Alber-

tynów). Ku końcowi należy pozostawić drogę, znaczoną biało-czerwono, skręcającą na prawo (do ścieżki nad Regłami, patrz N. 23), a iść prosto drogą nieznaną aż do hali (najpiękniejszy widok z niej z górnego jej piętra, położonego ku Z.), $\frac{1}{2}$ — $\frac{3}{4}$ godz. Poza drugim, południowym końcem hali, niedaleko przy drodze leśnej (na lewo, w lesie nieco niżej), Wywierzisko Bystrej (1175), dające znać o sobie szumem wody.

Z górnego, zachodniego piętra Kalatówek prowadzą ścieżki: 1) ścieżka nad Regłami (patrz N. 23); 2) na Wrótka (patrz N. 24). Z dolnego piętra: 3) na Giewont (patrz N. 41); 4) na Czerwone Wierchy (patrz N. 40), 5) na Kasprowy (patrz N. 42.).

N. 13. Hala Kasprowa niżnia (1204).

Niedaleko Kuźnic, ku Pd., u stóp Gładkiego Jaworzyńskiego (1367) od W. i końca północno-zachodniego grzbietu, odchodzącego od Kopy Magóry (szalasy).

Drogi:

A). Z Zakopanego do Kuźnic (patrz N. 3).

B). Z Kuźnic: od restauracyi drogą ku W., przez most na Bystrej, za mostem na prawo ku Pd., na drogę leśną, idącą brzegiem wschodnim Bystrej (»→: »na Kasprowy«), i drogą

tą dalej. W końcu przez mostek na potoku Kasproskim, stąd ku Pd. W. obok tego potoku do hali, około 45 min. Tuż poza południowym końcem hali, nieco niżej w lesie, leży suchy zwykle żleb, który prowadzi ku Pd. W. do otworu Groty Kasproskiej w końcowej ścianie grzbietu Magórskiego. Grota ta należy do większych, dotąd jednak należycie nie zbadana. Zwykle na kilkanaście kroków od wejścia stoi w niej woda. Wyjątkowo ustępuje ona, i wtedy ukazuje kilka dużych komór, do których trzeba spuszczać się po drabinie (światło niezbędne); poza nimi znowu woda zamyka przejście.

N. 14. Gubałówka (1123).

Obszerne, płaskie pasmo górskie, zasłaniające Zakopane od Pn. Z. Na szczycie krzyż żelazny, postawiony w r. 1873 przez Dra Tytusa Chałubińskiego. Obok niego licha gospoda (mleko, chleb, piwo i in.). Widok na Tatry z Gubałówki (szczególnie przy pięknej pogodzie podczas zachodu słońca) należy do piękniejszych. Widać stąd po kolei, idąc od W. ku Pd.: Hawrań (2151), dalej: Jagnięcy (2231), Kołowy (2425), Dziki (2436), Baranie Rogi (2532) i Lodowy (2630); bliżej: Koszystą (2193), Buczynowe Turnie (2193) i na tle ich Żółtą Turnię (2088); dalej, wprost ku Pd. W.

Granaty (2232), na prawo od nich Kozi Wierch (2295), Kościelec (2159), Świnicę (2306), Pośrednią (2129) i Skrajnią (2099) Turnie, Beskid (2012), Kasprowy (1989), Pośredni Goryczkowy (1874) i Czubę Goryczkową (1913). Na lewo od Pośredniego Goryczkowego wychyla się z głębi czubek Krywania (2496). Wprost ku Pd. Giewont (1900), a na prawo od niego Czerwone Wierchy: Małolączniak (2101), Krzesanica (2128) i Ciemniak (2099), do którego przytyka Gładkie Uplaziańskie (1787). Z poza tego ostatniego wychylają się z głębi dwa obok siebie stojące szczyty: Bystra (2250, najwyższy szczyt Tatr Zachodnich) i Błyszcz (2163). Na prawo od nich: Ornak (1861) na tle Starorobociańskiego (2170), dalej Raczkowy (2189) i Jarząbczy (2142). Bliżej, ku Pd. Z. Kominy (1826), za nimi w dali Ostry Rohacz (2072), a obok niego kopulasty szczyt Wołowca (2065), od którego na prawo, nieco ku nam, ciągnie się grań, w której rozróżniamy po kolei: Rakoń (1879), Długi Uplaz, Bobrowiec (1664) i kilka mniejszych wzniesień. Zębaty grzbiet pomiędzy Wołowcem i Bobrowcem w dali, to Bańkowski (2178) i Skrzyniarka (2084). Na prawo od Bobrowca, w głębi, Salatyński (2050), a prosto ku Z. Osobita (1687). W dole widać całe Zakopane, ku Pn. dolinę Nowotarską, za nią łańcuch Beskidów Zachodnich z Babią Górą

(1725) na czele ku Pn. Z. i wreszcie Pieniny (982) ku Pn. W.

Drogi i znaki: z Zakopanego: 1) z ulicy Kościeliskiej, obok plebanii przy starym kościele drewnianym, uliczką ku Pn. (»→, czerwono-żółte znaki), przez most na potoku Cichej Wody, stąd ku Pn. w górę, ścieżką, idącą prawym t. j. północno-wschodnim brzegiem wąwozu, potem, przez las (w trzech miejscach ławki) na szczyt, około 1 godz.; 2) z Chramcówek, przez most na Zakopiance obok młyna i tartaku, na szczyt około 1 godz.; droga nieznaczona.

N. 15. Galicowa Grapa (982).

Galicową Grapą czyli Koślową Górą zwie się niewielkie wzgórze obok wsi Poronina, ku W. (od Zakopanego ku Pn. W.) Widok na Tatry (szczególnie podczas zachodu słońca przy ładnej pogodzie) ze szczytu jej należy do najpiękniejszych. Widać stąd po kolei następujące szczyty, idąc od Pd. W. ku Pd.: Hawrań (2151), Nowy (1999) i Murań (1827) z Tatr Bielskich. Dalej: Jagnięcy (2231), Kiezmarski (2556), Kołowy (2425), Dziki (2436), poza którym wystają: Łomnica (2634) i Durny (2625). Następnie: Baranie Rogi (2532), Lodowy (2630), Mały Lodowy (2466), Jaworowe Sady (2424),

długi grzbiet Szerokiej Jaworzyńskiej (2221), Staroleśny (2492) i Małą Wysoką (2429). Po między tą ostatnią a następnym szczytem leży przełęcz Polski Grzebień (2208). Dalej idą: Gierlach (2663, najwyższy szczyt tatrzański), Batyżowiecki (2458), Żelazne Wrota (2433), w głębi Kończysta (2540), Ganek (2465); bliżej długi grzbiet Wołoszyna (2156) i jeszcze bliżej takiż grzbiet Koszystej (2193); na prawo od niej przełęcz Krzyżne (2110), po za którą ciągną się: Buczynowe Turnie, Granaty (2232), bliżej nieco Żółta Turnia (2088), a dalej znowu wprost ku Pd. Kozi Wierch (2295). Na prawo od niego Kościelec (2159), poza którym kryje się przełęcz Zawrat (2158). Następnie idą po kolei: Świnica (2306), Pośrednia (2129), i Skrajnia (2099) Turnie (między tą a następnym szczytem przełęcz Liliowe 1960), Beskid (2012) i Kasprowy (1989) obok siebie, Pośredni Goryczkowy (1874), Czuba Goryczkowa (1913); bliżej Giewont (1900) i Czerwone Wierchy: Małolęczniak (2101), Krzesanica (2128) i Ciemniak (2099); wprost ku Pd. Z. Kominy (1826). Dalej widać w głębi: Rohacze (2126), Salatyński (2050) i najbardziej ku Z. Osobitą (1687). U stóp Tatr Zakopane i okolica jego, ku Pn. dolina Nowotarska, za nią Beskidy Zachodnie z Babią Górą (1725) ku Pn. Z., ku Pn. W. Pieńiny (982).

Drogi i znaki:

A.) Z Zakopanego do Poronina: 1) koleją (8 klm.) 17—25 min., 2) gościńcem (7 klm.); a) końmi (patrz cennik jazdy str. 24) w 35 min., b) pieszo około 1 godz.

B.) Z Poronina: od drogi przy kościele ku W. (»→, czerwone znaki) ścieżką w górę na szczyt (ławki), 30—50 min.

N. 16. Nosal (1215).

Regiel, z lewej strony drogi, wiodącej z Zakopanego do Kuźnic, oddzielający dolinę Olczyską od doliny Bystrej. Widok ze szczytu ładny: ku W. w dali: Murań (1827), Hawrań (2151), Jagnięcy (2235) i Kołowy (2425), widoczne tylko z najbardziej ku Pd. wysuniętego niższego nieco występu szczytu. Na prawo od tych, bliżej: Koszysta (2193), Buczynowe Turnie, Żółta Turnia (2088), za nią: Granaty (2232), Kozi Wierch (2295), Kościelec (2159), Świnica (2306), Pośrednia (2129) i Skrajnia (2099) Turnie prawie wprost ku Pd. Dalej na prawo: Kasprowy (1989), Pośredni Goryczkowy (1874), Czuba Goryczkowa (1913), Suchy Kondracki (1901) i Kopa Kondracka (2004). Ku Pd. Z.: Małolączniak (2101), bliżej Giewont (1900), Krokiew (1378; tuż przed nami), Sarnia Skala (1375; za Krokwią), Kominy (1826; w głębi),

Łysanki (1457), za niemi w dali czubek Bobrowca (1664), wreszcie prawie na Z. już Osobita (1687). Następnie oddzielone od Tatr właściwych doliną Zakopiańską nizkie pasmo górskie, w którem widnieją: Magóra orawska (1231; ku Z. prawie), na prawo od niej i bliżej Palenica (1198), a jeszcze bliżej Gubałówka (1123) po za Zakopanem. Po za Gubałówką w dali Beskidy Zachodnie z najwyższym swym szczytem Babią Górą (1725). Pod stopami: dolina Bystrej z Kuźnicami, wyżej hala Kalatówki.

Drogi i znaki:

A). Z Zakopanego do Kuźnic (patrz N. 3).

B). Z Kuźnic: od restauracyi drogą ku W., przez most na Bystrej i tuż za nim (nieco na lewo) przez mostek na potoku Jaworzynce; stąd ku W. przez drugi mały potok, w górę, na drogę leśną (»→, żółte znaki) i kawałek tą drogą; potem pozostawić drogę, oznaczoną żółtą farbą, skręcającą na prawo, stromo pod górę, a iść prosto (»→, białe znaki), na przełęcz między Boczaniem a Nieborakiem (ławka), od której wiedzie droga leśna ku Pd. W. na dół (»→, niebieskie znaki) do hali Olczyskiej (patrz N. 7). Z przełęczy ku Pn. ścieżką stromo w górę grzbietem Nieboraka (1199), wreszcie wygodnemi schodami, zaopatrzonemi w poręcze na urwisty szczyt Nosala (ławka), około

45 min. (Przy ścieżce przez Nieborak tablice z zakazem schodzenia na kulturę leśną na wschodnim zboczu jego, a na szczycie Nosala tablica z zakazem dalszego chodzenia po Nosalu!)

N. 17. Skupniów Uplaz.

Nagi grzbiet górski, oddzielający dolinę Olczyską od doliny Jaworzynki, łączący Boczań (1280) z Wielką Kopą Królową (1610). Ze środka jego ładny widok, głównie ku Z. na góry i dolinę Jaworzynki w dole.

Drogi i znaki:

A) Z Zakopanego do Kuźnic (patrz Nr. 3).

B) Z Kuźnic drogą do Hali Gąsienicowej przez Boczań do Skupniowego Uplazu (patrz N. 27), około 1 godz. Przy wyjściu z lasu skręcić ku Pd. Z. w górę po zboczu trawiastem bez ścieżki na szczyt Uplazu.

Z Skupniowego Uplazu można wracać do Kuźnic przez przełęcz między Kopami Królowymi (patrz N. 27; szlaki przez tę przełęcz patrz N. 4 na końcu) i doliną Jaworzynki (patrz N. 27 i 4).

C) DALSZY WYCIECZKI.

N. 18. Dolina Małej Łąki.

Jedna z większych dolin, ku Pd. Z. od Zakopanego, ograniczona od Pn. W. Łysankami

(1457), Grzybowcem (1416), Małym Giewontem (1733) i przełęczą, łączącą Giewont (1900) z Kopą Kondracką, od Pd. Z. Hrubym Regłem (1339), Skoruśniakiem i Wielką Turnią (1988), od Pd. Czerwonymi Wierchami: Kopą Kondracką (2004) i Małolączniakiem (2101). Mniej więcej w połowie jej długości leży jedna z największych hal (1209) tatrzańskich z licznymi szałasami: dopiero od tego miejsca począwszy dolina jest piękna.

Drogi i znaki:

A) Z Zakopanego do ujścia doliny: 1) ulicą Kościeliską, potem drogą, stanowiącą bezpośrednie jej przedłużenie ku Pd. Z., po za most na potoku Cichym, w głębokim dole, gdzie droga tworzy gwałtowny skręt, — kołmi (patrz cennik jazdy str. 24) około 40 min., pieszo — około 1 godz.; 2) do ujścia doliny Za Bramką (patrz N. 11); stąd drogą pod Reglami (patrz N. 6) ku Z.

B) Od ujścia doliny Małej Łąki, obok leśniczówki ku Pd. (»→, czerwone znaki) drogą leśną z początku zachodnim, dalej wschodnim brzegiem potoku, do małej łączki (1057) na prawo za potokiem, od której odchodzi ścieżka ku Pd. Z. na Przysłop Miętusi (»→ patrz N. 19); stąd ku Pd. W. do hali Małej Łąki — około 1 godz. (pieszo).

Z hali prowadzą ścieżki: 1) ku W. na Ły-

sanki (patrz N. 22); 2) ku W. też ścieżka nad Regłami (patrz N. 23) do doliny Strażyskiej; 3) ku Z. ścieżka nad Regłami (patrz N. 23) na Przysłop Miętusi; 4) ku Pd. na Giewont i Czerwone Wierchy (patrz N. 41 i 40).

N. 19. Przysłop Miętusi (1117, hala).

Niewielki grzbiet górski od Pn. nad doliną Miętusią, stanowiący przedłużenie Hrubego Regła (1339) ku Pd. Z., nazywa się Przysłopem Miętusim (1295). U stóp jego właśnie, ku W. rozciąga się obszerna hala (szałas i mleko), z pięknym widokiem na Giewont (1900) ku Pd. W., Czerwone Wierchy: Małolączniak (2101), Krzesanicę (2128) i Ciemniak (2099) ku Pd. i in. Z niskiego grzbietu sąsiedniego ku Z. (w górę, bez ścieżki) widok jeszcze rozleglejszy.

Drogi i znaki:

A) Z Zakopanego do ujścia doliny Małej Łąki i doliną tą (około 35 min.) do łączki na prawo (ku Z.), za potokiem, od której odchodzi ścieżka na Przysłop Miętusi (patrz N. 18);

B) Stąd (→→, czerwono-żółte znaki) ku Pd. Z. ścieżką przez las, potem lasem dość stromo pod górę, na Przysłop Miętusi — około 1 godz. (od ujścia doliny Małej Łąki).

Z hali wiodą drogi: 1) ku W. ścieżką nad Regłami (patrz N. 23) do hali w dolinie Ma-

lej Łąki; 2) ku Z. ścieżką nad Regłami (patrz N. 23) przez dolną część doliny Miętusiej (patrz N. 20) do doliny Kościeliskiej; 3) ku Pd. do górnej części doliny Miętusiej (patrz N. 20); 4) ku Pd. W. na Czerwone Wierchy (patrz N. 40).

N. 20. Dolina Miętusia.

Jedna z większych, ku Pd. Z. od Zakopanego. Uchodzi ona do doliny Kościeliskiej, od W., niedaleko ujścia tej ostatniej. Wygięta jest łukowato w ten sposób, że mniejsza dolna jej część biegnie od Z. ku W., większa zaś, górna, od Pn. Z. ku Pd. W. Pierwsza ograniczona od Pn. Kończystą Turnią (1312) i Przysłopem Miętusim (1295), od Pd. Uplązem Miętusim (1454), druga zaś od Pn. W. Skoruśniąkiem i Wielką Turnią (1988), od Pd. Z. Gładkiem Uplaziańskim (1787), a od Pd. wreszcie grzbietem Czerwonych Wierchów, głównie Krzesanicy (2128). Po za halą (około 1150, szałas), leżącą w górnej części doliny, znajdują się ku Pd. Wantule: rodzaj olbrzymiego, półokrągłego amfiteatru dzikiego, zasłanego głazami, a jeszcze dalej ku Pd. i wyżej, za wysoką ścianą, olbrzymi kocioł pod ścianą Krzesanicy, rozdzielony granią pośrednią na dwie krótkie dolinki: wschodnią, dolinkę Litworową i zachodnią, dolinę Mułową, dziką i piękną.

Drogi i znaki:

A) Z Zakopanego do ujścia doliny Miętusiej: do ujścia doliny Kościeliskiej i doliną tą ku Pd. do mostu na Kirowej Wodzie na końcu Kiry Miętusiej (patrz N. 21);

B) stąd (przed mostem) ku Pd. W. (»→, biało-czerwone znaki) drogą, dalej ku W. ścieżką nad Regłami do końca dolnej części doliny pod Przysłopem Miętusim (patrz N. 23).

Od tego miejsca wiodą drogi: 1) ku Pn. w górę, na Przysłop Miętusi (patrz N. 19); 2) ku Pd., drogą leśną, do hali Miętusiej, stąd bez ścieżki (z przewodnikiem!) do Wantul. Z Wantul do doliny Mułowej i Litworowej (trudne przejście, tylko z dobrym przewodnikiem!).

N. 21. Dolina Kościeliska.

Wielka, piękna dolina ku Pd. Z. od Zakopanego. Najpiękniejsza w środkowej części. W górnej części rozwidła się na kilka ramion. Ograniczają ją: od W. Kończysta Turnia (1312), Uplaz Miętusi (1454), Gładkie Uplaziańskie (1787), Ciemniak (2099) i Tomanowa polska (1979), od Z. Kopki (1308), Kominy (1826) i Ornak (1861), od Pd. wreszcie (od W. ku Z.) Smreczyński Wierch (2068), Kamienista (2128) i Błyszcz (2163; tuż za nim ku Pd. najwyższy szczyt Tatr zachodnich: Bystra 2250). Dolina

przedstawia się najpiękniej w oświetleniu słonecznym, w godzinach południowych. Ponieważ jest w niej wiele miejsc, godnych widzenia a leżących w bok od głównej drogi, wiodącej środkiem doliny do Stawu Smreczyńskiego, dla ułatwienia więc oryentowania się w opisie tej ostatniej, opisy ich podane są krótszym wierszem w nawiasach [].

Drogi i znaki:

A) Z Zakopanego do ujścia doliny Kościeliskiej: Ulicą Kościeliską, następnie drogą, stanowiącą bezpośrednio jej przedłużenie ku Pd. Z., obok ujścia doliny Małej Łąki (patrz N. 18), dalej ku Z. do ujścia (919) doliny. Stąd ku Pd. wygodną drogą przez łąkę, przez Bramę Kantaka (między dwiema skałami nad Kirową Wodą; na prawo, t. j. ku Z., za potokiem, na skale tablica pamiątkowa), drugą łąkę, zwaną Kirą Miętusią (945), wreszcie most na Kirowej Wodzie (przed mostem ku Pd. W. do doliny Miętusiej, patrz Nr. 20 i na Czerwone Wierchy, patrz N. 40) i mały lasek do Starych Kościelisk (na prawo murowana kapliczka i resztki budynków z czasów eksploatacyi rudy żelaznej), na końcu których (na lewo) znajduje się restauracya, około 1 $\frac{1}{2}$ godz. końmi (z Zakopanego; patrz cennik jazdy str. 24). Dotąd zwykle dojeżdża się furką. Kto nie może chodzić i chce jechać dalej, może dojechać do Pi-

sanej a nawet do Krzyża Pola (patrz niżej), musi jednak umówić się o to z woźnicą w Zakopanem. Kto ma ze sobą dużo ubrania i zapasów żywności do noszenia, powinien przywieźć z sobą tragarza z Zakopanego, albo też umówić się w domu z woźnicą swoim, że poniesie rzeczy, co mianowicie i dokąd. W restauracyi (właściciel Górski), otwartej i w zimie, można dostać mięsnych potraw ciepłych, przekąsek, mleka, herbaty, kawy, wódki, wina, piwa i t. p., a także świec, niezbędnych przy zwiedzaniu grot. Na pięterku jest 4 pokoje gościnnych (po 3 korony za dobę).

B) Od restauracyi ku Pd. drogą i za miejscem, gdzie zatrzymują się furki, na lewo, ku W., przez most najbliższy na potoku Kościeliskim, tuż za nim na prawo, ścieżką między świerkami do Źródła Lodowego (967; przeciętna ciepłota wody $4,3^{\circ}\text{C}$.; woda wydobywa się z pod ziemi wielką masą i rozlewa się w trzy strony; dokoła barjerka, ławeczki) — około 5 min.

[Od mostu za restauracją obok Źródła Lodowego, drogą ku W. ($\blacktriangleright\rightarrow$, czerwone znaki), potem ku Pd. ścieżką przez maliniak, dalej przez żlebik w lesie i lasem, w zakosy, dość stromo w górę (w jednym miejscu widok z drogi na Kopki, w drugim ładny widok na halę »Na Stołach«,

Kominy i dolinę Kościeliską) do drogoskazu: »Do Wyżniego Okna Zbójeckiego«. Od niego nieco w dół do Niżnich Okien Zbójeckich — $1\frac{1}{4}$ godz. Wejście do nich tworzy turnia w rodzaju bramy, której przeciwny wylot czyli »okno« wychodzi nad przepaściste zbocze grani. Z lewej strony bramy wejście do skalistego »kotła« (nad nim w górze las) około 10—15 metr. średnicy. Z prawej szczeliny, czyli drugiego »okna« widok na dolinę Kościeliską i turnie Kominów. Duży otwór, leżący wprost wejścia, prowadzi do grotty (świeca i zapalki!), przeszło 45 metr. długości. Od drogoskazu »Do Wyżniego Okna Zbójeckiego« w górę lasem (w jednym miejscu widok piękny na dolinę Kościeliską i przeciwległe turnie!), do tego okna $\frac{1}{4}$ godz.]

Obok Źródła Lodowego ku Pd. Z. nad brzegiem potoku Kościeliskiego — Brama Kraszewskiego (na lewo, na skale marmurowa tablica pamiątkowa). Stąd przez mostek na zachodni brzeg potoku i brzegiem tym dalej drogą ku Pd., następnie przez most (z mostu ku Pd. widać skałę, zwaną Sową) na wschodni brzeg potoku i brzegiem tym dalej

[Za mostem, z lewej, t. j. wschodniej strony drogi (»»→, czerwone znaki) ścieżką w zakosy, w górę przez las ku Pn. do

otwartego zlebu (na początku zlebu z małej turni z napisem: »staąd widok« piękny widok wgłąb doliny Kościeliskiej aż do Bystrej!), i dalej zlebem tym ku Pn. W. stromo pod górę do Groty Zimnej, około 40 min. Wejście do niej znajduje się w środku półkola, utworzonego przez prostopadłe turnie, tuż ponad zlebem, od Pn. Z. (świeca i zapalki!). Długość groty wynosi 122 metr., z czego 99 metr. przypada na przedni korytarz (z początku idzie się nim w dół, potem w górę) do rozdwojenia groty, 10 metr. na prawą odnogę (w niej próg czyli »brzeżek«) i 13 metr. na końcową komorę. W grocie często leży lód miejscami].

do hali przy Pisanej (około 1040, szalās) i tuż za nią do altany T. T., 35—45 min. (pieszo, od restauracyi; dotąd można dojechać końmi).

[Od altany T. T. ku Pd. W. (»→«, czerwono-niebieskie znaki) w kilka minut do ujścia Krakowa: głębokiego parowu o groźnych ścianach fantastycznych (Brama Floryańska, Kościół Maryacki, Ratusz). Należą one: na lewo, t. j. od Pn. W. do Gładkiego Uplaziańskiego, na prawo, t. j. od Pd. Z. do Zamków (1551). Górny koniec parowu opiera się o Ciemniak. Potoczek, płynący dnem Krakowa, w czasie

ulewy przybiera znacznie i utrudnia przejście, natomiast w czasie posuchy całkiem prawie wysycha. Ujście parowu prowadzi do wąskiego korytarza, poza którym znajduje się szersza część jego z rzadkim lasem, za nią drugi wąski korytarz, a za tym znowu szersza część. Stąd wiodą drogi: 1) prosto ku Pd. W. na Czerwone Wierchy (patrz N. 40); 2) tuż na początku szerszej części, na lewo, po pod małą grotą, ścieżką w górę, stromo do dolnego otworu (1099) Smoczey Jamy (około $\frac{1}{2}$ godz. od altany T. T.). Jest to niski, ciemny (świeca lub dużo zapalek!) tunel, 37 $\frac{1}{2}$ metr. długości, zgięty w kształcie litery »S«, którego drugi, górny otwór, leży o 21 metr. wyżej. Wydostawszy się z tego ostatniego i trzymając się brzegu parowu, powraca się do altany T. T. przy Pisanej].

Tuż za altaną T. T. przy Pisanej ku Pd. znajduje się skała Pisana po lewej, wschodniej stronie drogi, obok mostu; nazwa od licznych napisów na skale; wykuty w niej legendowy rycerz śpiący podziemi tatrzańskich przez J. Bełtowskiego. Tablica czeskich turystów, obok ławki. Z pod skały wypływa silny potok, t. zw. wypływ z pod Pisanej (1036).

[Tuż za Pisaną, po stronie zachodniej

potoku Kościeliskiego, na prawo, t. j. ku Z. (→, czerwone znaki) w górę, ścieżką w zakosy po kamienistym zboczu, zwanem Obłezkami, do Jamy Obłazkowej, rodzaju obszernej niszy w skale, na prawo, t. j. ku Z. od ścieżki. Stąd ku Pd. w poprzek dużego piargu do Groty Mylnej, około 20 min. Wejście prowadzi do niskiego, lekko zgiętego korytarza, 26 metr. długości, kończącego się dużym »oknem« nad przepaścią, z widokiem na górną część doliny Kościeliskiej i szczyt Bystrej. Obok, z lewej strony, szpara ku dolinie. Na prawo przed »oknem« wejście (świeca i zapalnik dobry przewodnik!) do drugiego korytarza, około 22 metr. długości. Stąd dopiero wchodzi się do głównego pnia groty 81 metr. długości, z szeregu komór i korytarzy (w niektórych miejscach potrzeba iść na czworakach). Pień ten posiada boczne odnogi: a) z prawej strony (rachując od wejścia do niego): 1) wielka izba, komora wysoka, 38 metr. długości, 2) nieco dalej, biała ulica, 27 metr. długości; b) z lewej strony: 3) ulica J. G. Pawlikowskiego, 58 metr. długości, zakończona komorą, t. zw. chórami, 26 metr. długości].

[Przed Jamą Obłazkową wprost w górę

(»→, niebieskie znaki) do Groty Raptawickiej w Turni Raptawickiej, około 15 min. (od Jamy Obłazkowej). Wejście prowadzi przez wysoki próg w dół po drabinie (świeca i zapalki!) do obszernej komory 41 metr. długości, około 8 metr. szerokości i około 10 metr. wysokości. Ku końcowi zniżą się ona i schodzi w dół. Główny ten pień przecięty jest dwoma poprzecznymi korytarzami (w kształcie krzyża dwuramiennego): 1) prawe ramię pierwszego z nich ma 36 metr. długości, lewe 19 metr., 2) prawe ramię drugiego 20 metr. długości, lewe 27 metr.].

Od Pisanej drogą ku Pd., wschodnim brzegiem potoku Kościeliskiego, potem przez most, zachodnim jego brzegiem do altany T. T. (z lewej strony) przy Krzyżu Pola (na prawo), około 25 min. od Pisanej. Następnie ku Pd. do rozstajnych dróg.

[Wprost ku Pd., zachodnim brzegiem potoku prowadzi droga obok ścieżki na Kominy (patrz N. 39) na Halę Ornak (1129; szałas), 20 min.]

Stąd na lewo, t. j. ku Pd. W. (»→, czerwono-białe znaki), przez most na wschodni brzeg potoku Kościeliskiego i do Hali Smytniej (1081; szałas), około 15 min. od Krzyża Pola. Da-

lej, zachodnim brzegiem hali, przez most do lasu, do rozstajnych dróg.

[Wprost ku Pd. droga do Hali Pysznej (1350; szalasy), około 1 godz. Stąd na Przełęcz Pyszniańską (1789; patrz N. 53-X) i na szczyt Bystrej (patrz N. 44)].

Od tego miejsca na lewo, t. j. ku Pd. W.,

[Po paru minutach drogi, odchodzi od niej w górę ku Pd. (»→, biało-czerwone znaki) lesistym grzbietem ścieżka do Stawu Smereczyńskiego, krótsza i wygodniejsza, jakkolwiek bardziej stroma, aniżeli wspomniana niżej kamienista droga, którą ta ścieżka w jednym miejscu przecina, w 45 min. (od S:nytniej)].

potem ku Pd., dalej ku W., następnie ku Pd. W. i do rozstajnych dróg.

[Na lewo, ku W., do Hali Tomanowej Niżniej, a nieco dalej za nią do Hali Tomanowej Wyżniej (1381; szalasy), około 1 godz. Stąd idzie ścieżka na Przełęcz Tomanowską (1689; patrz Nr. 53—IX)].

Stąd znowu ku Pd. i znowu do rozstajnych dróg,

[Prosto ku Pd. do Hali Smereczyńskiej (około 1230; szalasy), w 10 min.].

wreszcie ku Z. (t. j. na prawo), ścieżką do Stawu Smereczyńskiego (1230; 0,86 ha. powierzchni; otoczony dokoła lasem; brzegi błotniste; na brzegu północnym altana T. T.,

z której widać ku Pd. Bystrą; tratwa popsuta!), około 1 godz. (od Smytniej).

N. 22. Łysanki (1457).

Regiel oddzielający dolinę Strażyską od doliny Małej Łąki, odległy o $4\frac{1}{2}$ klm. w prostej linii od Zakopanego, ku Pd. Z.

Drogi i znaki:

A) Z Zakopanego do ujścia doliny Strażyskiej i doliną tą do ścieżki na Łysanki (patrz N. 10);

B) Stąd ($\blacktriangleright\rightarrow$, biało-żółte znaki) na prawo, t. j. ku Z., przez mostek na potoku Młyniska, w górę lasem, potem ku Pn. Z. kamieniem zboczem ścieżką w zakosy na szczyt małej turni (widok na dolinę Strażyską i Giewont), Następnie ku Z. przez duży las na przełęcz trawiastą między dwiema niskimi skałkami, około $1\frac{1}{2}$ godz. (z doliny Strażyskiej). Z lewej z nich, t. j. bardziej ku Pd. wysuniętej, o przepaścistych, prawie pionowych ścianach od Pd. W. i Pd., najładniejszy widok z całej drogi. Oprócz doliny Strażyskiej w dole, widać: ku W. Sarnią Skałę (1375), od niej na prawo nagie turnie Suchego Wierchu, dalej prostopadłą prawie ścianę Giewontu (1900), Mały Giewont (1733; prawie ku Pd.), następnie Czerwone Wierchy: Małolączniak (2101) i Krzesanicę

(2128), a tuż przed nami fantastyczne skałki, t. zw. Jatki, stanowiące wschodnie zakończenie głównego grzbietu Łysanek. Ku Pn. na horyzoncie pasmo Beskidów Zachodnich z Babią Górą (1725) na czele (ku Pn. Z.), a ku Pn. W. Pieniny (982).

Stąd z powrotem na przełęcz, po pod prawą skałką, ku Z., dalej ku Pd. Z. po pod wspomnianymi wyżej Jatkami (te pozostają na prawo od ścieżki), potem ku Z., jeszcze dalej ku Pn. Z. w górę, ścieżką w zakosy na północną stronę grzbietu Łysanek (widok ku Pd.), i grzbietem ku Z. przez las do leżącego nieopodal trawistego ich szczytu z widokiem na Czerwone Wierchy, około 2 godz. (z doliny Strążyskiej). Najwyższy punkt Łysanek pokryty lasem bez widoku, lecz nieco dalej ku Z. od niego znowu miejsce bez drzew z pięknym widokiem ku Pd. i Z.

Ze szczytu Łysanek wiodą ścieżki: 1) ku Pd. Z. (»→, niebiesko-żółte znaki) ścieżką w dół do hali w dolinie Małej Łąki (patrz N. 18), 50 min.; 2) ku Pn. (»→, biało-żółte znaki) w dół, ścieżką w zakosy wciąż lasem do altany T. T. w dolinie Za Bramką (patrz N. 11), około 1 godz.

N. 23. Ścieżka „nad Reglami“.

Jest to jedna z piękniejszych i wygodniejszych (1 metr szerokości, wiele mostków, bar-

dzo dużo ławek w rozmaitych punktach) ścieżek górskich w bliskości Zakopanego. Łączy ona dolinę Bystrej z doliną Kościeliską i ciągnie się od W. ku Z. pomiędzy Uplazem Kalackim, Giewontem (1900), Małym Giewontem (1738), Grzybowcem (1416), Czerwonymi Wierchami: Małolączniakiem (2101) i Krzesanicą (2128), Uplazem Miętusim (1454) od Pd., a Krokwią (1378), Sarnią Skałą (1375), Łysankami (1457), Hrubym Reglem (1339), przez Przysłop Miętusi (1295) i popod Kończystą Turnią (1312) od Pn. Na całej przestrzeni (od Kuźnic do doliny Kościeliskiej) oznaczona jest biało-czerwoną farbą.

Zaczyna się ona z Kuźnic i idzie z początku drogą wiodącą na Kalatówki (patrz N. 12): nie dochodząc Kalatówek, w lesie skręca na prawo, t. j. ku Pd. Z. (»→) i wychodzi na górne piętro Kalatówek obok najdalej ku Pn. wysuniętego szałas (na rogu dachu znaki). Stąd dalej ku Pd. Z., przez niewielkie zagłębienie pomiędzy halą a trawiastym zboczem Krokwi, na ścieżkę, idącą południową stroną tego zbocza, i nią w górę, w łagodne zakosy ku Z., na przełęcz (około 1310) pomiędzy Uplazem Kalackim od Pd. a Krokwią od Pn., zwaną przełęczą Białego lub Na Patykach (ławki), około 1 godz. z Kuźnic. Z przełęczą ładny widok na góry, szczególnie imponująco wyglą-

dają najbliższe szczyty najwyższe ku Pd. W.: Granaty (2232), na prawo od nich Kozi Wierch (2295), a jeszcze dalej Świnica (2306). Stąd (»→) ku Pd. Z. w dół, potem ku Z. popod urwistemi turniami Kalackiego Uplazu i Zameczków (najpiękniejsza część ścieżki!), wkońcu obok ścieżki do doliny Białego (na prawo, przed potoczkiem, patrz N. 8) do górnego końca hali (ławki), w południowo zachodniem ramieniu doliny Białego. Z hali tej ku Z, nieco pod górę do przełęczy między Suchym Wierchem od Pd. a Sarnią Skałą od Pn., zwanej Czerwoną lub Wolarzyskiem (1305; altana T. T.; ławki), około 50 min. z przełęczy Białego. Stąd: 1) ku Pn. Z. w górę, bez ścieżki, na szczyt Sarniej Skały, około 20 min.; 2) ku Pd. Z. (»→, czerwone znaki) ścieżką w dół na Wielką Rówień (patrz N. 10). Od altany T. T. ku Z. (»→) w dół, przez duży las, ścieżką w zakosy (ku końcowi jej, po prawej stronie obok ławki źródółko z dobrą wodą do picia) do hali w dolinie Strążyskiej (patrz N. 10), w 35 min. Z hali tej ku Z. (»→), przez potok, przez przełęcz (około 1305; na Giewont, patrz N. 41) między Grzybowcem od Pd. i Łysankami od Pn. do hali w dolinie Małej Łąki (patrz N. 18), 1½ godz. z doliny Strążyskiej. Stąd ku Z. (»→), w górę, lasem, przez Przysłop Miętusi (patrz N. 19), i dalej w dół, ku Pd. Z., następnie zaś ku Z.,

drogą, idącą wzdłuż dolnej części doliny Miętusiej (patrz N. 20), brzegiem północnym potoku Miętusiego, do doliny Kościeliskiej przy ujściu do niej doliny Miętusiej, około 1½ godz. z doliny Małej Łąki. Od tego miejsca do Restauracyi w dolinie Kościeliskiej (w 15 min.) lub Zakopanego (p. N. 21).

Drogi i znaki:

Ponieważ ścieżka nad Regłami łączy pięć rozmaitych dolin, przeto drogami, prowadzącymi do każdej z nich, można się jednocześnie dostać w odpowiednich punktach na tę ścieżkę, i odwrotnie, zejść z tej ścieżki do odpowiednich dolin i stąd do Zakopanego lub dalej (patrz Nra 3, 8, 10, 18 i 21 mapka).

N. 24. Wrótka (około 1475).

Dość głębokie wcięcie w zniżającym się ku W. grzbiecie Giewontu (1900), ku końcowi jego, w miejscu zetknięcia się z Uplazem Kalkackim, zwane też Szklaną Bramą i widoczne dobrze (po nad trawiastem zboczem) z Zakopanego ku Pd. Z trawiastego szczytiku skałki, ograniczającej z lewej, t. j. wschodniej strony Wrótka, rozległy widok na wszystkie strony, oraz na leżącą głęboko pod stopami, ku Pd., Halę Kondratową (1343). Znacznie piękniejszy i rozleglejszy widok przedstawia się z zacho-

dniej grani Wrótek, z miejsca, odległego od nich o 20—25 min. drogi. Idzie się ku Z. w górę, z początku po trawie, w końcu między kosówką, trzymając się północnej strony grzbietu. Po 10 min. wędrówki w kosówce należy wyjść na grzbiet, skąd (miejsce to na mapie oznaczone *) roztacza się następująca panorama: Ku W. w dali widać czubek Hawrania (2151), bliżej Koszystą (2193) i Żółtą Turnię (2088), z poza której wychylają się czubki Buczynowych Turni (2193). Na prawo od Żółtej Turni idą po kolei: Granaty (2232), Kozi Wierch (2295), Kościelec (2159) i Świnica (2306) ku Pd. W. Dalej widzimy Kasprowy (1989), z poza którego wychylają się z głębi: Szczyrbski (2385), Furkot (2481) i Hruby (2370). Na prawo od Kasprowego, w tym samym grzbiecie Pośredni Goryczkowy (1874). Na prawo od niego, znowu w głębi: Krótka (2370) i Krywań (2496), a w tym samym grzbiecie: Czuba Goryczkowa (1913) i Suchy Kondracki (1901) wprost ku Pd. Na prawo od tego ostatniego Kopa Kondracka (2004) i za nią Małolącziak (2101) z Czerwonych Wierchów. Ku Z. widziany z boku grzbiet Giewontu (1900), zasłania widok w tę stronę. Na prawo od niego, nieco dalej Łysanki (1457), bliżej zaś turnie Suchego Wierchu, a obok nich na prawo Sarnia Skala (1375) ku Pn. prawie. Ku Pn. Z.

w znacznem oddaleniu, na horyzoncie, Babia Góra (1725) w Zachodnich Beskidach. Ku Pn. w dole przed nami dolina Białego i za nią Zakopane u stóp Gubałówki (1123). Prawą, t. j. wschodnią ścianę doliny Białego tworzy Krokiew (1378), za nią daleko widać Pieniny (982). Od Krokwi na prawo idą: Nosal (1215), Mały (1231) i Wielki (1334) Kopieniec, bliżej Boczań (1280) i Skupniów Uplaz, a obok niego na prawo obie Kopy Królowe (1610), Kopa Magóry (1704) na tle Koszystej i Uchrocie Kasproskie (1850) na tle Granatów. Ku W. tuż obok niżej leżący grzbiet — to Uplaz Kalacki, a na prawo w dole głęboko — hala Kondratowa (1343) z szałasami.

Drogi i znaki:

A) Z Zakopanego do Kuźnic (patrz N. 3) i z Kuźnic ścieżką nad Reglami na górne piętro Kalatówek (patrz N. 23);

B) stąd trzy drogi na Wrótka: 1) najkrótsza ale bez widoku po drodze: zachodnim brzegiem hali, ku Pd. Z. dnem bezleśnego, obszernego zlebu pomiędzy końcowem przedłużeniem wschodniem grzbietu Giewontu od Pd. W. (t. j. na lewo), a Uplazem Kalackim od Pn. Z. (t. j. na prawo), bez ścieżki, stromo w górę, około 2 godz. z Kuźnic; 2) ścieżką nad Reglami (patrz N. 23) do końca pierwszego zakrętu, stąd dalej w tym samym kierunku bez ścieżki (nie-

bieskie znaki) brzegiem łąki w górę przez rzadki las ku Pd. Z. na Uplaz Kalacki i grzbieciem jego, z początku lewą stroną jego, wkońcu prawą dość stromo w górę — około 2¹/₂ godz. (z Kuźnic); 3) ścieżką nad Regłami na przełęcz Białego, czyli Na Patykach (patrz N. 23), stąd bez ścieżki i znaków ku Pd. Z. najwyższym miejscem grzbietu przez krótki las na długą trawiastą polanę na samym grzbiecie, i wzdłuż tej polany obok kopczyka na Uplaz Kalacki do wyżej opisanej drogi (z niebieskimi znakami) i nią dalej, 2³/₄ godz. Obie te drogi są dość długie i nieco męczące, ale odznaczają się pięknymi widokami.

N. 25. Wielka Kopa Królowa (około 1610).

Kopulaste, trawiaste wzgórze, odległe o 6 klm. w prostej linii od Zakopanego ku Pd. W. Ze szczytu rozległy widok dokoła; ku Pd. na całą dolinę Stawów Gąsienicowych z otaczającymi ją szczytami, z pomiędzy których wysuwają się na pierwszy plan: nieco ku Pd. W. Granaty (2232), na prawo od nich Kozi Wierch (2295), a wprost ku Pd. Świnica (2306).

Drogi i znaki:

A) Z Zakopanego drogą do Hali Gąsienicowej na przełęcz między Kopami Królowemi (patrz N. 27);

B) stąd ku Pn. W. prosto w górę, bez ścieżki, na szczyt Wielkiej Kopy Królowej, 10—15 min.

N. 26. Kopa Magóry (1704).

Kopulasty szczyt trawiasty ku Pd. W. od Zakopanego, odległy od niego o $6\frac{1}{2}$ klm. w linii prostej. Widok ze szczytu należy do ładnych i dość rozległych, godzin polecenia głównie dla tych, którzy dla jakichkolwiek powodów nie mogą zwiedzać wyższych szczytów. Oprócz trzech dolin, na zbiegu których znajduje się Kopa Magóry, mianowicie doliny Kasprowej ku Z., doliny Jaworzynki ku Pn. i doliny Stawów Gąsienicowych ku Pd. W. i Pd., widać stąd po kolei następujące szczyty wyższe: ku W. w głębi część Tatr bialskich: Murzań (1827) i Hawrań (2151), bliżej: Koszystą (2193), jeszcze bliżej, wprost ku Pd. W. Żółtą Turnię (2088), dalej: Granaty (2232), Kozi Wierch (2295), Kościelec (2159; nieco bliżej) i Świnicę (2306). Prosto ku Pd. widać Pośrednią (2129) i Skrajnią (2099) Turnie, następnie Beskid (2012), po za Uchrociem Kasproskim (1850), stanowiącem wzniesienie grzbietu, idącego od Magóry do Kasprowego, Kasprowy (1989), dalej Pośredni Goryczkowy (1874), wprost ku Pd.

Z. Czubę Goryczkową (1913), na prawo od niej Suchy Kondracki (1901), następnie Kopę Kondracką (2004), zakrywającą prawie Krzesanicę (2128) i Małolączniak (2101) z Czerwonych Wierchów, wreszcie ku Z. Giewont (1900). Ku Pn., po za Reglami, doliną Zakopiańską, Gubałówką i doliną Nowotarską, na tle horyzontu, widnieją Beskidy Zachodnie z Babią Górą (1725) ku Pn. Z., ku Pn. W. zaś Pieniny (982).

Drogi i znaki:

A) Z Zakopanego drogą do Hali Gąsienicowej na przełęcz między Kopami Królowemi (patrz N. 27);

B) stąd nieco pod górę, ku Pd. (obok »→ na Kasprowy), z początku starą, mało widoczną drogą jezdnią, po zachodniem zboczu Małej Kopy Królowej, następnie bez ścieżki, granią nad doliną Jaworzynki do podstawy Kopy Magóry (stąd ku Pd. Z. na Kasprowy, patrz N. 42), wreszcie prosto w górę, w zakosy, ku Pn. Z. na szczyt jej, około 45 min z przełęczy między Kopami.

Ze szczytu Kopy Magóry ku Pn. Z. prowadzi ścieżka (niebieskie znaki) po łagodnem zboczu trawiastem, dalej ku Pn. po stromem, w zakosy, do Groty Magóry (i do doliny Jaworzynki; patrz N. 4), w 45 min.

N. 27. Hala Gąsienicowa (1526).

Obszerna hala z licznymi szalasami w dolinie Stawów Gąsienicowych, zwana też halą Przy-Stawach, w odległości 7 klm. od Zakopanego w linii prostej ku Pd. W. Tędy prowadzi kilka dróg w głąb Tatr, między innymi bardzo uczęszczana droga do leżącego stąd niedaleko Czarnego Stawu pod Kościelcem. Ze względu jednak na szczególny charakter górski tej hali, jako też roztaczający się z niej widok, zasługuje ona na zwiedzanie nie tylko »po drodze«! Panorama szczytów przedstawia się tak: ku Pd. W. Żółta Turnia (2088), od niej na prawo idą po kolei: Granaty (2232), długi, poszarpany grzbiet Koziego Wierchu (2295), ostry, stożkowaty szczyt Kościelca (2159) i wprost ku Pd. Świnica (2306, najwyższy szczyt w sąsiedztwie Zakopanego). Na prawo od niej: Pośrednia (2129) i Skrajnia (2099) Turnia obok siebie, Beskid (2012) wprost ku Pd. Z. i wreszcie Kasprowy (1989). Poza Kościelcem kryje się przełęcz Zawrat (2158), między Świnicą a Pośrednią Turnią widać przełęcz Świnicką (2055), a od niej na prawo tuż obok niewielkie schronisko T. T. przyczepione do turni. Między Skrajnią Turnią a Beskidem leży przełęcz Liliowe — Wschodnia (1970), a między tym ostatnim a Kasprowym przełęcz Liliowe — Zachod-

dnia (1960). Na prawo od Kościelca, bliżej nas, trawiasty, stożkowaty szczyt Małego Kościelca (1753), który razem z poprzednim tworzy grzbiet przedzielający tę część doliny na dwie: lewą (wschodnią), mieszczącą w sobie Czarny Staw (1620) pod Kościelcem i (wyżej) Zmarzły Stawek (1791) pod Zawratem, i prawą (zachodnią), w której leżą Stawki Gąsienicowe pod Świnicą (w liczbie 16-tu), przeważnie małe, z których największy i najpiękniejszy Zielony Gąsienicowy, czyli Suczy (1672) leży pod Skrajnią Turnią. Dolina Stawów Gąsienicowych przedłuża się ku Pn. pod nazwą doliny Suchej Wody. Na hali gospoda T. T. (2 pokoje z 7 łózkami, stołami i ławkami, obok kuchenka, gdzie można dostać herbaty, wódki, wina, piwa, mleka i t. p.; na mocy kontraktu z dzierżawcą gospoda ta ma być otwartą od 20 czerwca do 15 września; cennik noclegu i potraw przybity na ścianie).

Drogi i znaki:

- A) Z Zakopanego do Kuźnic (patrz N. 3);
 B) Z Kuźnic: 1) na przełęcz między Kopami Królowemi jedną z następujących dwóch dróg: a) drogą przez Boczań: od Restauracyi w Kuźnicach drogą ku W., przez most na Bystrej, tuż za nim nieco na lewo przez mostek na potoku Jaworzynce, w górę ku W. na drogę (często błotnistą i kamienistą) w le-

sie (»→, żółte znaki). Nieco dalej należy opuścić drogę prostą (na Nosal, patrz N. 16) i skręcić na prawo, t. j. ku Pd., na inną drogę (»→, żółte znaki), stromo pod górę i drogą tą dalej na porosły rzadkimi świerkami grzbiet Boczania (widok ku Z. na Giewont). Stąd ku Pd. W., przez las, w górę, na Skupniów Uplaz (patrz N. 17) i grzbietem jego dalej aż do przełęczy między Kopami Królowemi, 1½ godz.; b) drogą przez Jaworzynkę: z Kuźnic do hali w dolinie Jaworzynki (patrz N. 4) i stąd ku Pd. W., obok łożyska suchego zwykle potoku w górę do rozwidlenia się doliny. Następnie zachodnim brzegiem łożyska, obok drogi na prawo do Groty Magóry (patrz N. 4), i tuż za nią ostrym skretem na prawo, w górę, do lasu (czerwone znaki). Dalej kamienistą drogą leśną ku Pd. Z., za lasem ścieżką w górę, ku W., w zakosy, na przełęcz między Kopami Królowemi, około 1½ godz. Z przełęczy tej odchodzą drogi: ku Pn. W. na Wielką Kopę Królową (patrz N. 25), ku Pd. na Kopę Magóry (patrz N. 26) i Kasprowy (patrz N. 42). 2) Z przełęczy tej (1530; widok ku Z. na Giewont — 1900 — i Czerwone Wierchy: Kopę Kondraczką — 2004 —, głębiej: Małolączniak — 2101 — i in., oraz dolinę Jaworzynki) dobrą ścieżką (żółte znaki) ku Pd. W., poniżej kosówki, środkiem Hali Królowej Wyżniej (około 1555),

wreszcie pomiędzy dużymi głazami granitowymi (zwał boczny polodowcowy) i kosówką, zboczem góry, w dół, do Hali Gąsienicowej, 20—30 min.

Z hali Gąsienicowej idą drogi: 1) ku W. na Krzyżne (patrz N. 46); 2) ku Pd. do Czarnego Stawu pod Kościelcem (patrz N. 28); 3) ku Pd. Z. do Stawków Gąsienicowych pod Świnicą (patrz Nr. 30), na Świnicę (patrz N. 48) i Liliowe (patrz N. 51-IV).

N. 28. Czarny Staw pod Kościelcem (1620).

Leży w odległości 9 klm. w linii prostej od Zakopanego, ku Pd. W., w południowo-wschodnim ramieniu doliny Stawów Gąsienicowych. Jest to jeden z najpiękniejszych stawów tatrzańskich. Trzeci z rzędu co do wielkości (22,87 ha.) i czwarty co do głębokości (47 metr.). Ograniczony od W. Żółtą Turnią (2088) i Granatami (2232), od Z. Małym Kościelcem (1753) i Kościelcem (2159), od Pd. wysoką ścianą, utworzoną bocznymi występami Granatów i Kościelca, po za którą kryje się Zmarzły Staw pod Zawratem i wychyla się z głębi majestatyczny poszarpany grzbiet Koziego Wierchu (2295), od Pn. wreszcie niskim zwałem (moreną) poprzecznym. We wschodniej swej części ten ostatni jest przerwany łoży-

skiem potoku, wypływającego ze stawu. Na przeciwko tego miejsca, ku Pd., znajduje się mała wysepka podłużna, porośnięta kosodrzewiną. Na zachodnim końcu zwału, nad stawem, stoi skromna gospoda (własność p. J. Sieczki; 1 izba gościnna z 2 tapczanami, stołem i ławkami; obok kuchenka, w której można dostać herbaty, mleka, jaj i jajecznicy, wódki, piwa, wina, mleka, chleba i t. p.). Chcąc lepiej poznać kształt, wielkość i piękność stawu, należy go obejść częściowo, ścieżką brzegiem północnym i wschodnim. Staw przedstawia się najpiękniej w pełni słońca w godzinach południowych.

Drogi i znaki:

A) Z Zakopanego do Hali Gąsienicowej (patrz N. 27);

B) Z Hali Gąsienicowej ku Pd. (żółte znaki) w dół przez suche pospolicie łożysko potoku Suchej Wody (1508), stąd w górę nieco ku Pd. W., potem prawie równą i wygodną ścieżką ku Pd. po wschodniem zboczu Małego Kościelca na zwał trawiasty i do schroniska przy Czarnym Stawie, 30—40 min.

Od Czarnego Stawu wiodą drogi: 1) ku Pd. Z. (niebieskie znaki) ścieżką w zakosy, stromo w górę, na przełęcz (1852) między Kościelcem a Małym Kościelcem, z której widać Czarny Staw i Stawki Gąsienicowe (patrz

N. 30) pod Świnicą, Świnicę (2306) i in., około 45 min. Stąd: a) ku Pd. na szczyt Kościelca, (tylko z przewodnikiem!), około 1 1/2 godz., b) ku Z., do Stawków Gąsienicowych pod Świnicą (patrz N. 30); 2) Wschodnim brzegiem stawu do Zmarzłego Stawku pod Zawratem (patrz N. 29), na Zawrat (patrz N. 47), Kozi Wierch (patrz N. 49) i Granaty.

N. 29. Zmarzły Stawek pod Zawratem (1797).

Mały Stawek (około 0,21 ha.), odległy od Zakopanego o 9 2/3 klm. ku Pd. W., leżący powyżej Czarnego Stawu pod Kościelcem, w niezmiernie dzikiej kotlinie, otoczonej od W. Granatami (2232), od Z. Kościelcem (2159), od Pd. Kozim Wierchem (2295), a od Pn. niewysoką ścianą, przez którą przedziera się potok, odpływający z niego do Czarnego Stawu. Najpiękniej przedstawia się w godzinach przedpołudniowych, w pełni słońca, z północnego brzegu.

Drogi i znaki:

A) Z Zakopanego do Czarnego Stawu pod Kościelcem (patrz N. 28);

B) Od gospody przy Czarnym Stawie ku W. (żółte znaki) ścieżką idącą północnym brzegiem stawu, dalej ku Pd. W., wschodnim jego brzegiem do potoku, płynącego z Zmarzłego

Stawku i wpadającego do Czarnego Stawu. Stąd przez potok po głazach w górę ku Pd. po trawiastem zboczu, następnie po piargach w zakosy stromo pod górę, obok ścieżki na Kozi Wierch (na lewo, ku Pd. W.; czerwone znaki; patrz N. 49), przez łąkę śnieżną (śnieg leży tutaj pospolicie do końca lata i dłużej) do Zmarzłego Stawku, na zachodni brzeg jego, $\frac{3}{4}$ —1 godz.

Stąd wiodą drogi: 1) ku Pd. wprost na przełęcz Zawrat (2158; patrz N. 47; 2) ku Pd. W. na Kozi Wierch (patrz N. 49).

N. 30. Stawki Gąsienicowe pod Świnicą.

Leżą one w odległości $7\frac{1}{2}$ — $9\frac{1}{2}$ klm. w linii prostej od Zakopanego, ku Pd. W., w południowo-zachodnim ramieniu doliny Stawów Gąsienicowych, ograniczonem od W. Małym Kościelcem (1753) i Kościelcem (2159), od Z. Uchrociem Kasprowskiem (1850), Kasprowym (1989) i Beskidem (2012), a od Pd. Świnicą (2306), Pośrednią (2129) i Skrajnią (2099) Turnią. — Wszystkich tych stawków jest 16, z tych 7 bardzo małych; sześć zaś tylko posiada nazwy odrębne. Opis ich da się przedstawić w krótkości w następujący sposób:

Idąc od gospody T. T. na Hali Gąsienicowej ku Pd, Z., prawym t. j. północno - zacho-

dnim brzegiem potoku Suchej Wody (niebieskie znaki), spotykamy najprzód jeden ma-
 lutki stawek na prawo, dalej także dwa
 stawki na lewo, potem jeszcze jeden taki sam
 stawek z lewej strony ścieżki. Przed tym
 stawkiem (na prawo, ku Pd. Z., odchodzi
 droga na przełęcz Liliowe patrz N. 51—IV
 i N. 53 IV—VI) ścieżka skręca ku Pd. Obok
 tego stawku na lewo, t. j. ku W., leży Sob-
 ków Stawek (1628; 0,47 ha. powierzchni), przez
 który przepływa potok Sucha Woda, wypły-
 wający z znajdującego się dalej ku Pd. Zielo-
 nego Stawku. W niewielkiej odległości od Sob-
 kowego ku W. (ścieżki niema) leżą dwa
 Stawki tuż obok siebie, noszące wspólną nazwę
 Stawku Dwoistego (1656; 2,2 ha. powierzchni
 obu razem). Idąc pierwotną ścieżką dalej ku
 Pd., skręca się potem ku Pd. W., przechodzi
 się przez potok Suchej Wody i dochodzi się do
 Stawu Zielonego pod Świnicą, Zielonego Gą-
 sienicowego czyli Suczego, największego ze
 wszystkich szesnastu (1672; 3,45 ha. powierz-
 chni; 15,5 metr. głębokości; na północnym
 brzegu jego, schronisko T. T.). Obok niego,
 ku W. Stawek Kurtkowiec czyli w Roztoce
 (1691; 1,74 ha. powierzchni; niewielki półwy-
 sep i mała wysepka), obok tego, ku Pn. dwa
 małe stawki, a ku Pd. dwa nieco większe.
 Od Zielonego Stawu ścieżka idzie wschodnim

brzegiem jego, potem ku Pd. W. na brzeg południowy obu ostatnio wspomnianych większych stawków (od tego miejsca odchodzi ku Pd. W. ścieżka na Świnicę, patrz N. 48). Stąd (niebieskie znaki) skręca ku Pn. W. i idzie najprzód wschodnim brzegiem wschodniego z tych stawków, przechodzi przez potoczek, łączący ten stawek z dalej od niego ku W. położonym Stawkiem Kuklatym czyli Długim (1780; 1,52 ha. powierzchni; 7 metr. głębokości) i podąża północnym brzegiem potoczka ku W., w górę na przełęcz między Kościelcem a Małym Kościelcem (patrz N. 28). Ku Pd. W. od Kuklatego, pod samym szczytem Kościelca leży jeszcze jeden stawek niewielki, pospolicie suchy, zwany Zadnim Gąsienicowym (1890).

Drogi i znaki:

A) Z Zakopanego na Halę Gąsienicową (patrz N. 27);

B). z Hali Gąsienicowej ku Pd. Z. ścieżką (niebieskie znaki), opisaną wyżej, do Stawku Zielonego pod Świnicą, 1 godz. Stąd również opisaną wyżej drogą (niebieskie znaki), na przełęcz między Kościelcem a Małym Kościelcem, 1 godz. (dalej patrz N. 28).

N. 31. Droga jezdna do Morskiego Oka.

Szeroki, wygodny, ładny gościniec bity około 31 klm. długości, łączący Zakopane

z Morskiem Okiem ¹⁾. W wielu miejscach otwartych, wyżej wzniesionych, dostarcza on pięknych widoków na góry, np. z Toporowej Cyrhli, z Hurkotnego i innych. Żaden z nich nie może się jednak równać z pięknnością i wspaniałością widoku z najwyższego punktu tej drogi, z polany (około 1070) Porońca. Roztaczająca się stąd panorama Tatr godną jest polecenia dla wszystkich, w pierwszym rzędzie jednakże dla tych, którzy skazani są na przenoszenie się z miejsca na miejsce jedynie w wygodnych powozach, do czego omawiany tutaj gościniec znakomicie nadaje się. Widać stąd po kolei następujące szczyty: ku Pd. W. Hawrań (2151) i tuż przed nim Nowy (1999), na prawo od tego Murań (1827), dalej: Jagnięcy (2231), Kołowy (2425), Łomnicę (2634) i Durny (2625) tuż obok siebie, Baranie Rogi (2532), Lodowy (2630), Mały Lodowy (2466), Jaworowe Sady (2423), długi grzbiet Szerokiej Jaworzyńskiej (2221), bliżej Holicę (1630), w głębi daleko Gierlach, (2663, najwyższy szczyt tatrzański). Od niego na prawo: Batorywiecki (2458) i Żelazne Wrota (2433), z poza

¹⁾ W jesieni r. b. ma on być całkowicie ukończony. Podczas sezonu końmi do samego Morskiego Oka jeszcze zapewne dojechać nie będzie można. Poinformować się w tym względzie można zawsze w biurze T. T. (ul. Krupówki 9).

których wychyla się czubek Kończystej (2540). Wprost ku Pd. trzy spiczaste niedaleko od siebie odległe szczyty: to Ganek (2465), Wysoka (2565) i Rysy (2503). Na tle Rysów bliżej: Żabi (2438), na prawo dalej długi grzbiet Mięguszowickich turni (2437), wznoszących się od Pd. nad Morskiem Okiem (1393) i Czarnym Stawem nad Morskiem (1584), bezpośrednio zaś przed nami grzbiet Wołoszyna (2151) i stykający się z nim grzbiet Koszystej (2193). Na prawo od nich Żółta Turnia (2088). Poza tą ku Pd. Z., widnieją wyższe szczyty zachodnich Tatr: Kasprowy (1989), Czerwone Wierchy (2128), Giewont (1900), w głębi szczyt Kominów (1826) i najdalej ku Z. wreszcie Osobita (1687). Ku Z. wprost dolina Zakopiańska, a ku Pn. Z., w znacznem oddaleniu na horyzoncie Babia Góra (1726) w Zachodnich Beskidach.

Droga:

Z Zakopanego do Jaszczurówki (patrz N. 5); stąd w górę przez Toporową Cyrhlę, las Capowski, polanę Capówkę, most na potoku Suchej Wody, las na zboczu Kopy Sołtysiej, do Zazadniej (Brzanówki; leśniczówka) w dolinie Filipki, (stąd na Gęsią Szyję, patrz N. 37), wreszcie dość stromo pod górę, na polanę Poroniec (przynajmniej krótki przystanek tutaj; widok patrz wyżej), około 15 klm. (z Zakopanego), około 2¼ godz. jazdy końmi (patrz

cennik jazdy str. 24). Stąd w dół, przez Hurkotne, do Łysej Polany (967; tartak) w ujściu doliny Białki (za potokiem ku W. węgierska strona; patrz N. 53 I i N. 54 I, II, III), i dalej doliną tą do mostu kamiennego (1115) nad potokiem Roztoki, nad Pośrednim Wodogrzmotem, około 25 klm. i około 3¹/₂ godz. jazdy końmi z Zakopanego (do Wodogrzmotów Mickiewicza patrz N. 32, do doliny Białej Wody patrz N. 36). Stąd dalej gościńcem do prowizorycznej gospody T. T. na zboczu północnem zwału (moreny), ograniczającego Morskie Oko od Pn., około 31 klm., około 4¹/₂ godz. jazdy końmi z Zakopanego (patrz cennik jazdy, str. 24). Morskie Oko (patrz N. 33).

N. 32. Wodogrzmoty Mickiewicza (około 1115).

Nazwa góralska Wodogrzmotów pochodzi od głuchego huku, podobnego nieco do dalekich grzmotów, z jakim spada potok Roztoka po licznych progach w wązkim skalnym korycie, którem przedziera się w ujściu doliny Roztoki. Z pomiędzy licznych kaskad czyli wodospadów, trzy największe, najwspanialsze, otrzymały nazwy: Wyżniego, Pośredniego, i Niżniego Wodogrzmotu (wodospadu). Przy Niżnim znajduje się żelazna tablica pamiąt-

kowa T. T. ku czci Mickiewicza. Dostęp do każdego z nich ułatwiony za pomocą wygodnych ścieżek, schodów i poręczy, oraz mostków, łączących oba brzegi potoku. W miejscach bardziej malowniczych znajdują się ławki. Wodogrzmoty przedstawiają się najpiękniej w pełni słońca, w godzinach południowych, po deszczach.

Drogi i znaki:

A) Z Zakopanego drogą do Morskiego Oka do kamiennego mostu nad Pośrednim Wodogrzmotem na potoku Roztoce (patrz N. 31; cennik jazdy str. 24);

B) stąd przez most do wygodnej ścieżki, znaczonej czerwoną farbą, przecinającej gościńiec tuż za mostem: 1) ścieżka ta na prawo od gościńca w górę, prowadzi do doliny Roztoki i Pięciu Stawów Polskich (patrz N. 43); od ścieżki tej w niewielkiej odległości od gościńca odchodzi na prawo do potoku (»»→) ścieżka do Wyżniego Wodogrzmotu; 2) wspomniana wyżej wygodna ścieżka na lewo od gościńca (tuż za mostem) prowadzi w dół do doliny Białej Wody (przez Roztokę; gospoda; patrz N. 36, droga B); od tej ścieżki odchodzi na lewo do potoku dwie ścieżki obok odpowiednich drogowskazów (»»→): niedaleko od gościńca do Pośredniego, a niżej do Niżniego Wodogrzmotu.

Na zwiedzenie należyte wszystkich trzech Wodogrzmotów potrzeba około 1 godz.

N. 33. Morskie Oko (1393).

Najpiękniejsze jezioro tatrzańskie, drugie z rzędu, co do powierzchni (33 ha.), i trzecie co do głębokości (49,5 metr.). Leży w odległości 14 klm. w linii powietrznej ku Pd. W. od Zakopanego. Ograniczone od W. grzbietem Żabiego (2438), od Z. Miedzianemi (2238) i Mnichem (2064), od Pd. Mięguszowieckimi Turniami (2437), a od Pd. W. wysoką ścianą, stanowiącą północne ograniczenie Czarnego Stawu nad Morskiem, od Pn. wreszcie zamknięte zwalem poprzecznym (moreną), środkiem którego przedziera się Rybi potok, wypływający w tem miejscu z Morskiego Oka. Na północnem zboczach zwalu znajduje się tymczasowa gospoda T. T. (6 pokoi z 22 łózkami; kuchnia, w której można dostać skromnych potraw mięsnych jaj, jajecznicy, mleka, herbaty, kawy, wódki, wina, piwa, chleba i t. p.; cennik noclegu i żywności oraz jazdy łodzią po Morskiem Oku, przybity na werandzie gospody; gospoda ta otwartą jest zwykle od 1 czerwca do 15 września lub nieco dłużej). Na samym zwale, na spalenisku po dawnym dużym hotelu T. T., altana T. T., kryta, z ławkami i stołami, z wi-

dokiem na jezioro. Jezioro przedstawia się najpiękniej podczas pogody, w godzinach przedpołudniowych. Kto chce poznać należycie piękność jego, musi spędzić przy niem cały dzień, oglądając je z różnych punktów ścieżki dokoła jeziora, przynajmniej zaś obejść je brzegiem zachodnim i południowym, lub przepłynąć łodzią cały staw wzdłuż, tam i z powrotem (patrz niżej).

Drogi i znaki:

A) Z Zakopanego do Morskiego Oka drogą jezdnią (patrz N. 31) lub przez góry (p. N. 51);

B) od gospody T. T. przy Morskiem Oku ku Pd. w górę na zwał (morenę) i stąd albo: 1) na lewo, t. j. ku Pd. W. w dół ścieżką ze schodkami do brzegu jeziora, do łodzi i nią na przeciwległy brzeg jeziora do potoku, wpadającego tutaj do jeziora od Czarnego Stawu nad Morskiem Okiem (przewoźnik i ceny w gospodzie T. T., łódź bierze 12 osób, przewóz 40 hal., minimalnie 2 kor., jazda trwa 8 min.), albo 2) na prawo, ku Pd. Z., ścieżką w dół, między kosówką (czerwone znaki), i brzegiem zachodnim jeziora, potem południowym do tego samego miejsca, 30—45 min. (od gospody T. T.). Stąd z powrotem łodzią lub opisaną tutaj ścieżką, albo też: dalej przez potok, wschodnim brzegiem jeziora, w końcu północnym, przez Rybi potok (przeprawa trudna,

gdyż mostki stale niszczą leśni ks. Hohenohego) i do gosp. T. T. 30 min.

Z Morskiego Oka, od gospody T. T. wiodą drogi: 1) ku Pd., do Czarnego Stawu nad Morskiem (patrz N. 34) i stąd na Rysy (patrz N. 52) i na przełęcz Mięgoszowiecką koło Chłopka (2304; tylko z dobrym przewodnikiem!) 2) ku Pd. Z. do doliny Za Mnichem (patrz N. 35) i stąd na przełęcz Wrota Chałubińskiego (patrz N. 51—IV) i na Miedziane (patrz N. 50), 3) ku Pn., przez Opalone do doliny Pięciu Stawów Polskich (patrz N. 43), 4) ku Pn. W., ścieżka południowo-wschodnim brzegiem Rybiego potoku, w końcu ku Pd. W., do drogi, idącej środkiem doliny Białej Wody (patrz N. 36), około 1 godz. Ścieżka ta przechodzi w większej części przez terytoryum, do którego roszczą sobie bezprawnie pretensję Węgry, w końcu zaś przez terytoryum, należące do Węgier (również bezprawnie zabrane dawniej), wskutek tego przejście nią było dotąd wzbraniane, obecnie jest dozwolone. Stanowi ona najkrótsze połączenie pomiędzy Morskiem Okiem a doliną Białej Wody.

N. 34. Czarny Staw (1584) nad Morskiem Okiem.

Bardzo piękny, czwarty z rzędu co do wielkości (21,32 ha.) i drugi co do głębokości (77

metr.). Leży w odległości 15 klm. w linii prostej ku Pd. W. od Zakopanego, w dzikiej kotlinie, otoczonej od W. Żabiem (2438) i Rysami (2503), od Pd. i Z. Mięguszowieckimi Tur-niami (2437). Przez środek niskiego, północno-zachodniego brzegu jego (żelazny krzyż na nim), przedziera się wypływający tutaj ze stawu potok, który spada w licznych kaskadach ku Morskiemu Oku, leżącemu o 191 metr. niżej, ku Pn. Z. Staw ten najpiękniej wygląda w słońcu, w godzinach rannych.

Drogi i znaki:

A) Z Zakopanego do Morskiego Oka (patrz N. 31 i N. 51), i od gospody T. T. przy Morskiem Oku do przeciwległego brzegu jeziora obok potoku, wpadającego do Morskiego Oka z Czarnego Stawu (niedaleko stąd koleba od deszczu z kamieni) łodzią lub pieszo (patrz N. 33; czerwone znaki);

B) stąd (czerwone znaki) z początku ku Pd., dalej ku Pd. W. ścieżką w zakosy obok potoku, do Czarnego Stawu, 30—45 min. od południowego brzegu Morskiego Oka.

Z Czarnego Stawu wiodą drogi: 1) wschodnim brzegiem Stawu na Rysy (patrz N. 52), 2) ku Pd. Z. na przełęcz Mięguszowiecką koło Chłopka (2304); tylko dla wprawnych turystów z dobrymi przewodnikami! (patrz N. 53 — III i N. 54 — III).

N. 35. Dolina Za Mnichem.

Mała, dzika dolinka, położona wysoko (1800—1900) nad Morskiem Okiem, ku W., ograniczona od Pd. W. Mnichem (2064), od Pd. Z. Murami Liptowskimi (2174), a do Pn. Z. Miedzianemi (2238). Dwa niewielkie zagłębienia w niej, z których jedno wypełnione wodą stale, stanowią pozostałość znacznie większego niegdyś stawu, o którym jeszcze Staszyc pisze. Nie tyle sama dolinka jest godną uwagi, ile raczej widok ku Pd. W. z górnej części ścieżki, wiodącej do niej od Morskiego Oka. W górnej części pod ścianą Miedzianych schronisko T. T. (1784).

Drogi i znaki:

A) Z Zakopanego do Morskiego Oka (patrz N. 31 i N. 51);

B) od gospody T. T. przy Morskiem Oku ku Pd. na zwał, stąd na prawo, t. j. ku Pd. Z. w dół (niebieskie znaki), potem w górę, w zakosy, ku Z., obok szalasu pasterskiego (1636; na prawo, t. j. ku Pn. od ścieżki) do schroniska T. T. pod Miedzianemi, około 1¹/₂ godz. Stąd ku Pd. Z., do Stawku w dolince, 10 min.

Od schroniska T. T. pod Miedzianemi: 1) na prawo, ku Pd. Z. na Miedziane (patrz N. 50), 2) przez dolinę Za Mnichem, ku Pd. Z. na przełęcz Wrota Chałubińskiego (patrz N. 51-I (3) i IV).

N. 36. Dolina Białej Wody i dolina Białki.

Obie te doliny, leżące ku Pd. W. od Zakopanego, stanowią razem jedną wielką, piękną dolinę, ograniczoną od W. Holicą (1630), Zamkami (2013), Szeroką Jaworzyńską (2221), Jaworowemi Sadami (2424), Świstowym (2380) i Małą Wysoką (2492), od Z. Gęsią Szyją (1493), Wołoszynem (2151), ujściami doliny Roztoki i doliny Rybiego, Żabiem (2438) i Rysami (2503), od Pd. wreszcie Gierlachem (2663), Batyżowieckim (2458), Żelaznemi Wrotami (2433), Gankiem (2465) i Wysoką (2565). Południowa część doliny, wzdłuż potoku Białej Wody, nosi nazwę doliny Białej Wody, północna zaś, poniżej połączenia się potoku Białej Wody z potokiem Roztoką w potok Białkę (aż do Łysej Polany) — doliny Białki. Do doliny Białej Wody uchodzą mniejsze doliny: od Pd. W. dolina Rówienki i dolina Świstowa z Zmarzłym Stawem (2047) pod Polskim Grzebieniem, od Pd. dolina Litworowa z Litworowym Stawem (1859), dolina Kacza z Zielonym Stawem (1577) i dolina Czeska z Czeskim Stawem (1612) i Zmarzłym Stawem (1774) nad Czeskim, od Pd. Z. wreszcie dolina Żabiego z dwoma Stawami Żabiami: Niżnim (1676) i Wyżnim (1702), oddzielona od doliny Białej Wody grzbietem Młynarza (2168), z prostopadłą prawie, wysoką

ścianą od strony tej ostatniej. Najpiękniejszą jest dolina Białej Wody głównie w górnej swej części, u stóp wspomnianej dopiero co ściany Młynarza, obok t. z. »Schroniska Salomona« (obecnie straży leśnej; 1306), skąd wspaniały widok ku Pd. na pasmo wysokich szczytów od Gierlacha po Rysy. Do tego miejsca właśnie dochodzi szeroka, wygodna droga, idąca środkiem doliny Białki i doliny Białej Wody. Jedynie tylko tą drogą pozwala chodzić tutaj turystom ks. Hohenlohe, obecny właściciel dóbr jaworzyńskich. Z innych dróg i ścieżek dozwolone jest jeszcze przejście od »schroniska Salomona« przez dolinę Świstową i przełęcz Polski Grzebień (2208; z przewodnikiem) na Gierlach i do Szmeksu (p. N. 53 II. i 54 II.).

Drogi i znaki:

A) Z Zakopanego drogą do Morskiego Oka do kamiennego mostu nad Pośrednim Wodogrzmotem Mickiewicza (patrz N. 31, a także N. 32, cennik jazdy str. 24);

B) przez most do wygodnej ścieżki, znaczonej czerwoną farbą, przecinającej wpoprzek gościniec tuż za mostem, na ścieżkę tę na lewo od gościńca, w dół ku Pn. W., potem ku W. do niewielkiej polanki w wysokim gęstym lesie z gospodą T. T. w Roztoce (1032; 5 pokoi o 25 łózkach; kuchnia: skromne mięsne potrawy, jaja, herbata, piwo, chleb i t. p.;

stajnie; cennik noclegu i żywności przybity na ścianie przy wejściu; tędy prowadziła stara droga do Morskiego Oka); stąd od bramy wjazdowej ku W. (»→, czerwone znaki) ścieżką przez las, mostek na potoku Białej Wody, furtkę (otwiera się łatwo) w wysokim płocie, na polanę Białej Wody (1008) do szerokiej drogi i drogą tą ku Pd. (z polanki, gdzie wybudowana nowa chata dla leśnych ks. Hohenlohe, drogą ku Z. wyjść można na ścieżkę krótszą do Morskiego Oka, patrz N. 33, na końcu), aż do »schroniska Salomona« (na lewo; tutaj jedynie wolno rozpalać ognisko na herbatę), około 2¹/₂ godz. od Wodogrzmotów Mickiewicza.

Stąd na Polski Grzebień, patrz wyżej.

N. 37. Gęsia Szyja (1493).

Regiel, oddalony od Zakopanego o 10 klm. w linii prostej ku Pd. W. Widok ze szczytu jego należy do piękniejszych. Tuż przed nami ku W. Tatry Białskie, w których odróżniamy, od lewej ręki ku prawej, po kolei: Nowy (1999), na tle jego bliżej Murań (1827), dalej Hawrań (2151), Strzystarski (2148), Szeroką (1923) i Głupi Wierch (2062), oddzielony przełęczą Pod Kopą (1756), poza doliną Koperszadów Polskich, od Tatr Wschodnich czyli Wysokich. W tych wi-

dać po kolei, na prawo: Jagnięcy (2231), Kółowy (2425), Dziki (2436), Baranie Rogi (2536) i wprost ku Pd. W. Lodowy (2630). Na tle Lodowego, blisko przed nami Holica (1630). Od niej na prawo ciągnie się długi grzbiet, w którym najdalej na prawo widnieją Zamki (2013), a głębiej i nieco na lewo od tych Szeroka Jaworzyńska (2221). U stóp tego grzbietu, pod nami, leży dolina Białki, która dalej ku Pd. przedłuża się w dolinę Białej Wody, jedną z największych i najpiękniejszych dolin tatrzańskich, a ta jeszcze dalej ku Pd. rozszerza się na kilka wachlarzowato rozchodzących się dolin, ograniczonych od Pd. W., Pd. i Pd. Z. całym szeregiem wysokich szczytów. Z tych widać tylko: na prawo od Zamków w głębi Małą Wysoką (2429), a obok na prawo Litworowy (2320), na tle Gierlachu (2663), najwyższego szczytu tatrzańskiego. Pomędzy Małą Wysoką a Litworowym leży przełęcz Polski Grzebień (2028). Inne szczyty zakrywa w znacznej części leżący bliżej nas Młynarz (2168), którego prostopadła ściana stanowi zachodnie ograniczenie doliny Białej Wody. Na prawo z poza Młynarza wychyla się z głębi Wysoka (2565). Obok niej, tuż na prawo Rysy (2503), a na tle ich Żabi (2438). Oba te ostatnie szczyty leżą wprost ku Pd., jeden za drugim, i tworzą wschodnią ścianę doliny, mieszczącej w sobie Morskie

Oko i Czarny Staw nad Morskiem. Ku Pd i Pd. Z. długi grzbiet Wołoszyna (2151) i Koszyskiej (2193) tuż przed nami zakrywa widok w tę stronę. Na prawo od nich, w głębi, Kopa Magóry (1704) i idący od niej grzbiet zakrywają w tej stronie leżące szczyty. Obok Kopy Magóry na prawo obie Kopy Królowe (1610), z poza których wychyla się z głębi stożkowaty szczyt Giewontu (1900) prawie ku Z. Na tle horyzontu, ku Pn. Z., Zachodnie Beskidy z Babią Górą (1725) na czele. W niewielkiej odległości stąd ku Pd. Z. leży obszerna, ładna Hala Waksmundska (1376) z szałasami, przez którą wiodła dawniej najkrótsza i najłatwiejsza ścieżka z Zakopanego przez Jaszczurówkę i Psią Trawkę do Morskiego Oka, dzisiaj po ukończeniu gościńca bitego opuszczona (patrz N. 51, uwagę na końcu).

Drogi i znaki:

A) Z Zakopanego droga jezdnią do Morskiego Oka do leśniczówki w Zazadniej (Brzannówce, patrz N. 31) w dolinie Filipki, 12 klm., 2 godz. (końmi; patrz cennik jazdy str. 24);

B) Od gościńca obok leśniczówki na prawo (»→, niebieskie znaki) przez rąbanisko, potem lasem ku Pd. w górę brzegiem potoku do chat u podnóża Rusinowej polany (1290), około 1½ godz.; stąd w górę ku Pd. Z. po trawia-
stem zboczcu na szczyt, 1 godz.

Z Gęsiej Szyi albo: 1) z powrotem tą samą drogą, albo 2) tą samą drogą do Rusinowej Polany, stąd prawym, t. j. południowym jej brzegiem, ku W. w dół (niebieskie znaki) do lasu i lasem przez Czerwone Brzeżki do doliny Białki, do gościńca do Morskiego Oka, niedaleko od Łysej polany, 1¹/₂ godz. Dalej patrz N. 31, 32 i 36.

B. Wycieczki trudniejsze. Drogi i ścieżki nieznaczone, wyjątkowo znaczone i to zwykle niedostatecznie, często trudne do znalezienia. Przewodnik potrzebny.

A) Wycieczki nie wymagające większej wprawy w chodzeniu, mniej męczące.

N. 38. Dolina Chochołowska.

Wielka, ładna dolina, ku Pd. W. od Zakoopanego, ograniczona od W. Siodłem, Kominami (1826) i Ornakiem (1861), od Z. Siwiańskimi Turniami, Bobrowcem czyli Jamburowym (1664), Rakoniem (1879) i Wołowcem (2065), od Pd. wreszcie Starorobociańskim (2170), Kończystą (2071) nad Jarząbczą i Jarząbczym (2142). W górnej części rozwidła się na kilka ramion,

z których największe noszą nazwy: doliny Starorobociańskiej ku Pd. i doliny Jarząbczej ku Pd. Z. Najpiękniejszą jest w środkowej części, pomiędzy polaną Huciska (985) a polaną Chochołowską (1140).

Drogi:

A) Z Zakopanego końmi (patrz cennik jazdy str. 24) drogą, którą się jedzie do doliny Kościeliskiej, do ujścia jej; stąd ku Pn. Z., potem ku Pd. Z. do ujścia doliny Chochołowskiej i doliną do polany Huciska, około 2¹/₂ godz.;

B) z polany Huciska (pieszo) drogą, idącą środkiem doliny (zaraz na prawo, w zachodniej ścianie grotą; nieco dalej na lewo, t. j. od W. przy drodze stawek: bardzo głębokie i duże źródło), obok Organów (turnie ku Z.) i Kominów (turnie ku W.), do ujścia doliny Starorobociańskiej (w której niedaleko stąd leży hala Iwanówka, 1122, z szałasami). Stąd dalej pierwotną drogą, potem przez most na potoku Jarząbczym na zachodni brzeg jego i brzegiem tym do polany Chochołowskiej, największej i najludniejszej z hal tatrzańskich (dotąd można dojechać końmi), około 1¹/₄ godz. Turnie nad nią noszą nazwę Mnichów.

Z polany Chochołowskiej na szczyt Wołowca (patrz N. 45).

N. 39. Kominy (1826).

Szczyt odległy od Zakopanego o 10 klm. ku Pd. Z. w linii prostej, wznoszący się w grzbiecie, oddzielającym dolinę Kościeliską od Chochołowskiej. Widok z niego można zaliczyć do pięknych. Ku Pn. widzimy pod sobą niewielką dolinę Lejową, a na grani, oddzielającej ją od doliny Kościeliskiej, tuż pod stopami halę Na Stołach (około 1400). W dolinie Kościeliskiej widnieją następujące hale: ku Pd. W. Smytnia (1081), za nią wyżej Tomanowska Wyżnia (1386), na prawo od nich, bliżej Ornak (1129), a nad nią wysoko Pyszna (1350). Prawie ku Z. leży jedna z największych i najludniejszych hal: Chochołowska (1140) na końcu doliny Chochołowskiej. Z szeregu wyższych szczytów widać stąd po kolei: na prawo od grupy Regli, ku W. Giewont (1900) w kształcie głowy cukru, a na prawo od niego w znacznem oddaleniu czubek Hawrania (2151). Na prawo od Giewontu wznosi się grzbiet Czerwonych Wierchów (2128) z Ciemniakiem (2099) na froncie. Na prawo od tego, w głębi, wprost ku Pd. W. Mięguszowiecki (2437), za nim głębiej Rysy (2503), a od niego na prawo jeszcze głębiej Ganek (2465), a za tym w dali Gierlach (2663). Na prawo od tego ostatniego Batyżowiecki (2458), a na prawo od Rysów — Wysoka (2565).

Następny szczyt na prawo od Ciemniaka w grzbiecie, ograniczającym od W. dolinę Kościeliską, to Tomanowa Polska (1979), a najniższy punkt między tymi szczytami, to Przełęcz Tomanowska (1689). Wprost za nią, w głębi, a na prawo od Mięguszowieckiego — Koprowy (2370), a od tego na prawo idą: Baszta Ządnia (2334), Szczyrbski (2385), Furkot (2481) i Hruby (2370) tuż obok siebie, prawie w promieniu widzenia. Na prawo od nich znowu: Krótka (2370), Ostra (2349) i Krywań (2496). Na prawo od Tomanowej Polskiej, w tym samym grzbiecie, idą po kolei: Smreczyński (2068), Kamienista (2128) i Błyszcz (2163). Między temi ostatniemi — przełęcz Pysznińska (1789). Z poza Błyszczu wychyla się najwyższy szczyt Tatr Zachodnich — Bystra (2250). W grzbiecie przytykającym do Kominów, wprost przed nami ku Pd. Ornak (1861). Na prawo od niego, głębiej: Starorobociański (2170) i Kończysta nad Jarząbczą (2071), ograniczające od Pd. Z. dolinę Starorobociańską (południowe ramię doliny Chochołowskiej). Od tych na prawo: Jarząbczy (2142), dalej ku Pd. Z. Rohacz Ostry (2072), Wołowiec (2065), a w głębi: Bańkowski (2178), Skrzyniarka (2084) i Salatyński (2050) najbardziej wysunięty ku Z. W grzbiecie, ograniczającym od Z. dolinę Chochołowską, ku Pn. Z. przed nami — to Bobrowiec (1664),

a za nim w głębi Osobita (1687). W dali ku Pn. widnieją Zachodnie Beskidy z najwyższym swoim szczytem — Babią Górą (1725), a ku Pn. W. Pieniny (982).

Drogi z Zakopanego:

Przez dolinę Kościeliską — $5\frac{1}{4}$ godz. Z Zakopanego do Krzyża Pola w dolinie Kościeliskiej (patrz N. 21), $2\frac{1}{2}$ godz. (końmi i pieszo); od Krzyża Pola drogą na halę Ornak ku Pd., zachodnim brzegiem potoku Kościeliskiego, do skrętu za małym potoczkiem, 20 min.; stąd ku Z. (»→, niebieskie znaki) drogą leśną, potem otwartą dolinką, w górę do kopczyka na przełęczy Iwaniackiej, 1 godz. (ładny widok!); stąd wprost ku Pn. trawiastem zboczem, w końcu zachodnią stroną grani, wśród dzikich i fantastycznych turni, na szczyt, $1\frac{1}{2}$ godz.

40. Czerwone Wierchy (2128).

Szeroki, trawiasty grzbiet górski, o stromych, przepaścistych ścianach bocznych, około 3 klm. długości, w odległości $6\frac{1}{2}$ —8 klm. (obu skrajnych punktów) w linii prostej ku Pd. Z. od Zakopanego. Ciągnie się on od W. ku Z. i posiada cztery kopulaste szczyty: najdalej ku W. leży Kopa Kondracka (2004), następnie idzie Małolączniak (2101; widoczny dobrze z Zakopanego na prawo od Giewontu), potem

najwyższy z nich Krzesanica (2128), wreszcie ostatni ku Z. Ciemniak (2099), zwany też Czerwonym Wierchem Uplaziańskim. Najpiękniejszy i najrozleglejszy widok z Krzesanicy. Widać stąd następujące szczyty po kolei: ku Pn. W. tuż blisko Giewont (1900), w dali ku Pn. W. Murań (1827) i Hawrań (2151), bliżej wprost ku W. Koszystą (2193), na tle jej jeszcze bliżej Żółtą Turnię (2088), dalej Granaty (2232), w głębi Lodowy (2630), bliżej znowu Kozi Wierch (2295), Kościelec (2156) i Świnicę (2306), od której ku Kopie Kondrackiej ciągnie się grzbiet z następującymi szczytami: Pośrednią (2129) i Skrajnią (2099) Turnią, Beskidem (2012), Kasprowym (1989), Pośrednim Goryczkowym (1874), Czubą Goryczkową (1913) i Suchym Kondrackim (1901). Na prawo od Świnicy widnieje w dali Świstowy (2380), Miedziane (2238), a obok niej Walentkowa (2157). Na prawo w głębi Staroleśny (2492), Żabi (2438), bliżej Mury Liptowskie (2174), znowu w dali Gierlach (2663; najwyższy szczyt tatrzański), bliżej nieco Rysy (2503), Mięguszowiecki (2437); na tle jego u dołu przełęcz Wrota Chałubińskiego (2033), a jeszcze niżej i bliżej przełęcz Zawory (1879). W głębi Wysoka (2565), Kończysta (2540), bliżej Koprowy (2370), wprost ku Pd. W. Baszta Zadnia (2334), Szczyrbski (2385), nieco głębiej Sacyn (2432), bliżej zno-

wu Furkot (2481), Hruby (2370), Ostra (2349), Krótka (2370) i Krywań (2496). Na prawo od Krywania widok w kierunku Liptowa na Niżnie Tatry na tle horyzontu. Tuż przed nami ku Pd. Z. Tomanowa Polska (1979), na prawo dalej: Smreczyński (2068), Kamienista (2128), Bystra (2500; najwyższy szczyt Tatr Zachodnich) wprost ku Pd. Z., obok niej Błyszcz (2163), dalej Ornak (1861) i ku Z. Kominy (1826), ograniczające dolinę Kościeliską od Z., po za którymi widać inne szczyty Tatr Zachodnich. Ku Pn., ponad doliną Zakopiańską, Palenica (1198) i Gubałówka (1123), a za niemi na horyzoncie Beskidy Zachodnie z Babią Górą (1725) na czele. Ku Pn. W. widnieją Pieńiny (982). Tuż pod ścianą północną Krzesanicy dzika dolina Mułowa, a dalej i niżej dolina Miętusia. Z Małolącziaka widok podobny, mniej nieco rozległy, szczególnie ku Pd. Z.

Drogi z Zakopanego:

1) Przez Kondratową 5¹/₂ godz.: Z Zakopanego na Kalatówki (patrz N. 12), 1¹/₄ godz. (końmi i pieszo); z Kalatówek na halę Kondratową (1343, szalasy) 3³/₄ godz.; z hali Kondratowej na przełęcz (1895; schronisko T. T.) pod Kopą Kondracką, 1¹/₂ godz.; z przełęczy (zachodnim zboczem Kopy i ku Pn. do przełęczy między nią a Giewontem, 3³/₄ godz.; na Giewont, patrz N. 41) ku Z. na szczyt Mało-

łączniaka, $1\frac{1}{2}$ godz.; z Małołączniaka na szczyt Krzesanicy $\frac{1}{2}$ godz.

U w a g a. Jest to najwygodniejsza i najłatwiejsza droga!

2) Przez Małą Łąkę $4\frac{1}{2}$ godz.: Z Zakopanego do hali w dolinie Małej Łąki (patrz N. 18), $1\frac{1}{2}$ godz. (końmi i pieszo); stąd na szczyt Małołączniaka, $2\frac{1}{2}$ godz.; z Małołączniaka na szczyt Krzesanicy $\frac{1}{2}$ godz.

U w a g a. Powrót tą drogą po deszczu niebezpieczny!

3) Przez Przystół Miętusi 5 godz.: Z Zakopanego przez dolinę Małej Łąki na Przystół Miętusi (patrz N. 19) $1\frac{1}{2}$ godz. (końmi i pieszo); z Przystółu przez Kobylarz na szczyt Krzesanicy $3\frac{1}{2}$ godz.

4) Przez Gładkie Uplaziańskie $5\frac{1}{4}$ godz.: Z Zakopanego doliną Kościeliską do ujścia doliny Miętusiej (patrz N. 21) $1\frac{1}{4}$ godz. (końmi); od ujścia doliny Miętusiej do hali (1250, szalasy) pod Uplazem Miętusim (1454) 1 godz. (pieszo); od hali pod Uplazem Miętusim przez Gładkie Uplaziańskie (1787) i Ciemniak na szczyt Krzesanicy 3 godz.

5) Przez Kraków 6 godz.: Z Zakopanego do altany T. T. przy Pisanej w dolinie Kościeliskiej (patrz N. 21), $1\frac{3}{4}$ —2 godz. (końmi lub końmi i pieszo); od altany T. T. przy Pisanej

przez Kraków (patrz Nr. 21) i Ciemniak na szczyt Krzesanicy 4 godz.

41. Giewont (1900).

Grzbiet górski ciągnący się od W. ku Z. na 3 klm. przeszło, w odległości przeszło 5 klm. w linii prostej ku Pd. od Zakopanego, nad którym króluje, zwrócony doń urwistą swoją ścianą północną (*»śpiący rycerz«*). Najwyższy szczyt jego, na który wychodzi się zwykle, leży na prawo, t. j. ku Z., od charakterystycznej w nim szczytowej. Znacznie niższe (1733) przedłużenie jego ku Z. nosi nazwę Małego Giewontu. Widok ze szczytu Giewontu piękny, podobny nieco do widoku z Czerwonych Wierchów (patrz N. 37), znacznie mniej rozległy. Na najwyższym szczycie postawiono w r. 1900 krzyż żelazny, widoczny z Zakopanego, wysokości 12 metr. (nadto 3 m. w ziemi) i wagi 1800 klg.

Drogi z Zakopanego:

1) Przez Kondratową 4 lub 5 godz.: Z Zakopanego drogą na Czerwone Wierchy (patrz N. 40) na halę Kondratową 2 godz. (konno i pieszo); z hali: albo a) dalej tą samą drogą na przełęcz pod Kopą Kondracką i stamtąd na przełęcz między nią a Giewontem (patrz N. 40) 2¹/₄ godz., albo b) za ostatnim szłaśsem na

prawo popod ścianą Giewontu na przełęcz między nim a Kopą Kondracką — $1\frac{1}{4}$ godz.; stąd na szczyt Giewontu $\frac{3}{4}$ godz.

2) Przez Małą Łąkę $3\frac{1}{2}$ godz.: z Zakopanego do hali w dolinie Małej Łąki (patrz N. 18) $1\frac{1}{2}$ godz.; z hali tej na szczyt Giewontu 2 godz.

3) Przez dolinę Strążyską 4 godz.: Z Zakopanego do hali w dolinie Strążyskiej (patrz N. 10) $1\frac{1}{2}$ godz. (końmi i pieszo lub pieszo); z hali: albo a) ścieżką nad Regłami (patrz N. 23) na przełęcz między Łysankami i Grzybowcem i zachodniem zboczem Grzybowca do Małego Giewontu, albo b) do Małej dolinki (patrz N. 10, C), Warzęchą na przełęcz między Małym Giewontem i Grzybowcem i w dół nieco do Małego Giewontu $1\frac{1}{4}$ godz.; stąd południowym zboczem Małego Giewontu i w górę na szczyt (dużego) Giewontu, $1\frac{1}{4}$ godz.

N. 42. Kasprowy (1989).

Właściwiej Suchy Kasproski albo Czuba Goryczkowa pod Zakosy, odległy od Zakopanego o 8 klm. w linii prostej ku Pd. Pomimo, że jest to szczyt niewysoki, widok z niego jest dość rozległy i ładny. Widać stąd: ku W. Żółtą Turnię (2088) na tle Koszystej (2193), dalej na prawo Granaty (2232), Kozi

Wierch (2295), Kościelec (2159), ku Pd. W. prosto Świnicę (2306), łączącą się za pomocą Pośredniej (2129) i Skrajniej (2099) Turni oraz Beskidu (2012) z Kasprowym. Na prawo od Świnicy Walentkowa (2157) a dalej i głębiej Baszta Zadnia (2334), Szczyrbski (2385), Furkot (2481), Hrubby (2370) i Krywań (2496). Ku Pd. blisko Wielka Kopa (2053), ku Pd. Z. Tomanowa polska (1979), ku Z. Czerwone Wierchy (2128), łączące się za pomocą Suchego Kondrackiego (1901), Czuby Goryczkowej (1913) i Pośredniego Goryczkowego (1874) z Kasprowym, ku Pn. Z. wreszcie Giewont (1900). W dali: ku W. dolina Stawów Gąsienicowych, ku Pd. dolina Cicha, ku Z. dolinka Pod Zakosy, ku Pn. dolina Kasprowa.

Drogi z Zakopanego:

1) Pod Kopą Magóry $4\frac{1}{2}$ godz.: Z Zakopanego na przełęcz między Kopami Królowemi (patrz N. 27) $2\frac{1}{4}$ godz. (końmi i pieszo); z przełęczą między Kopami Królowemi, pod Kopą Magóry (patrz N. 26), grzbietem od niej przez Uchrocie Kasproskie (1850) na szczyt Kasprowego (wody po drodze niemal) $2\frac{1}{4}$ godz.

U w a g a. Z drogi tej, wiodącej wciąż grzbietem, piękne widoki. Nadaje się ona przede wszystkim do wchodzenia na szczyt.

2) Przez Goryczkową $4\frac{1}{4}$ godz.: Z Zakopanego na Kalatówki (patrz N. 12) $1\frac{1}{4}$ godz.

(końmi i pieszo); z Kalatówek przez halę Goryczkową (1412; szalasy) w dolinie Goryczkowej i dolinkę Pod Zakosy na szczyt Kasprowego 3 godz.

Uwaga. Droga po większej części bez widoków, nadaje się do szybkiego zejścia.

N. 43. Dolina Pięciu Stawów Polskich i dolina Roztoki.

Obie te doliny są częściami jednej wielkiej doliny, ku Pd. W. od Zakopanego. Górna połowa jej, w której leży Pięć Stawów Polskich, nosi nazwę doliny Pięciu Stawów Polskich, dolna zaś, przez którą przepływa potok Roztoka, doliny Roztoki. Dolinę Roztoki ograniczają: od Pd. W. Ubocz (1714) i Świstówka (1858), od Pn. Z. Wołoszyn (2151), Buczynowe Turnie (u stóp ich leżąca część doliny zwie się Buczynową dolinką) i Granaty (2232). Potok Roztoka niedaleko ujścia doliny tworzy Wodogrzmoty Mickiewicza (patrz N. 31). Dolina Pięciu Stawów posiada kształt półkola, którego podstawę, stanowiącą północne ograniczenie doliny, tworzą leżące w jednej linii prawie: początek doliny Roztoki, Kozi Wierch (2295; położona u stóp jego i otwarta ku Pd. część doliny nosi nazwę dolinki Pustej) i Świnica (2306), łuk zaś: ku Pd. W. Opalone (2116)

i Miedziane (2238), ku Pd. Mury Liptowskie (2174) i Kotelnica (1989), ku Pd. Z. wreszcie: Gładkie (2067) i Walentkowa (2157). W najwyższej, najdalej ku Z. wysuniętej części doliny, oddzielonej od reszty granią, odchodzącą ku Pd. od Koziego Wierchu, zwaną Kołem (2104), leży Staw Zadni czyli Pod Kołem (1890; powierzchni 6,75 ha., głębokości 29 metr.). W środkowej części leżą dwa stawy: Czarny Staw z Pięciu Polskich (1724; powierzchni 13,05 ha., głębokości 37 metr.) i największy i najgłębszy z wszystkich stawów tatrzańskich Wielki Staw (1669; powierzchni 34,84 ha., głębokości 78 metr.). W ostatniej wreszcie, wschodniej części doliny: Mały Stawek (głębokości 2 metr.) i Przedni Staw (1672; powierzchni 7,7 ha., głębokości 30 metr.). Stawy: Zadni z Wielkim, Czarny z Wielkim, jakoteż Przedni z Małym i Mały z Wielkim łączą się za pomocą potoków (potok wypływający z Zadniego z początku płynie w ukryciu). Z północnego końca Wielkiego Stawu wypływa potok Roztoka i spada w niewielkiej odległości od stawu z wysokości 98 metr. w dół, tworząc największy w Tatrach wodospad: Wielką Siklawę (u stóp jej altana T. T.). Pomiedzy Wielkim a Małym Stawami stoi gospoda T. T. (2 izby z 7 łózkami; kuchnia, piwo, skromne pożywienie; cennik noclegu i żywności przy-

bity na ścianie; gospoda ta ma być według kontraktu z dzierżawcą otwarta od 1 lipca do 31 sierpnia), z obszerną werendą. Niedaleko północno-zachodniego brzegu Wielkiego Stawu obok potoku, wpadającego doń z Zadniego znajduje się szałas pasterski. Charakter doliny Pięciu Stawów dziki (bez drzew).

Drogi:

A) Z Zakopanego drogą jezdnią do Morskiego Oka, do mostu kamiennego na potoku Roztoce nad Pośrednim Wodogrzmotem Mickiewicza (patrz N. 31 a także N. 32), 3¹/₂ godz. (koźmi, cennik jazdy str. 24).

B) Stąd, przez most kamienny na prawy, t. j. wschodni brzeg potoku Roztoki do wygodnej ścieżki, zbaczającej tuż za mostem na prawo, t. j. ku Pd., i ścieżką tą (»→, czerwone znaki), obok ścieżyny do Wyżniego Wodogrzmotu (na prawo, ku potokowi odchodzącej) w górę, potem przez mostek na potoku Roztoce na lewy czyli północno-zachodni brzeg jego, i brzegiem tym ku Pd. W. do szałasu 1289) na hali. Od szałasu dalej tą ścieżką, przez mostek, znowu na prawy czyli południowo-wschodni brzeg potoku, i brzegiem tym obok wodospadu Wielkiej Sikławy (altana T. T.; piękny widok na wodospad) w górę do gospody T. T. przy Wielkim Stawie 2¹/₄ godz.

Z doliny Pięciu Stawów wiodą następujące drogi:

- 1) na Krzyżne (patrz N. 46);
- 2) na Kozi Wierch (patrz N. 49);
- 3) na Zawrat (patrz N. 47);
- 4) na Świnicę (patrz N. 48);
- 5) na przełęcz Gładką (1994), między Gładkiem a Walentkową, ścieżką pomiędzy Czarnym a Zadnim Stawem, $1\frac{1}{2}$ godz.; stąd na przełęcz Zawory $\frac{1}{4}$ godz., a stąd do Morskiego Oka przez Wrota Chałubińskiego lub do Zakopanego (patrz N. 51-IV; także N. 53, IV i V);
- 6) na przełęcz Nad Czarnym (1970) między Kotelnicą a Murami Liptowskimi, ścieżką pomiędzy Wielkim a Czarnym Stawem, i z przełęczą do Niżniego Stawu Ciemnosmreczyńskiego w dolinie Ciemnosmreczyńskiej (schronisko T. T. leży nad potokiem Ciemnosmreczyńskim znacznie niżej i dalej, przy ujściu doliny Hlińskiej), $2\frac{1}{4}$ godz.; stąd do Morskiego Oka przez Wrota Chałubińskiego lub do Zakopanego (patrz N. 51-I, 3 i IV; także N. 53, IV i V);
- 7) na Miedziane, ścieżką pomiędzy Wielkim Stawem a Czarnym, przez Szpiglasowe Perci (patrz N. 45), $2\frac{1}{2}$ godz.; stąd do Morskiego Oka $1\frac{1}{4}$ godz. (patrz N. 50 i N. 35);
- 8) przez Świstówkę do Morskiego Oka: od

gospody T. T. przy Wielkim Stawie, ścieżką (czerwone znaki) północno-zachodnim i północnym brzegiem Przedniego Stawu, ku Pn. W. w górę na Świstówkę (na lewo obok drogi widok na szaloną przepaść!), stąd dalej w tym samym kierunku przez dolinkę, zasłaną głazami, na zbocze trawiaste Opalonego i niem ku Pd. w dół, do Morskiego Oka, $2\frac{1}{2}$ godz.

N. 44. Bystra (2250).

Najwyższy szczyt Tatr Zachodnich, odległy od Zakopanego o $12\frac{1}{2}$ klm. w linii prostej ku Pd. Z. Widok rozległy. W grzbiecie, ciągnącym się ku Pn. i ograniczającym od Z. dolinę Kościeliską, odróżniamy: tuż obok Błyszcz (2163), dalej Ornak (1861), Kominy (1826) i na końcu Kopki (1308). Na prawo od nich, z prawej strony doliny, Zamki (1551), z poza których wyziera Gładkie Upłaziańskie (1787), a na prawo od tego, ku Pn. W. Czerwone Wierchy: Ciemniak (2099), Krzesanica (2128) i nieco dalej Kopa Kondracka (2004). Na prawo od tej, tuż przed nami, ponad doliną Kościeliską, Smreczyński (2068), a obok tego, jeszcze bliżej, Kamienista (2128). Na prawo od niej, w głębi, Świnica (2306), Kozi Wierch (2295) i bliżej nieco Walentkowa (2157), a dalej Wielka Kopa (2053), ograniczająca tutaj od Pd. do-

linę Cichą. Wprost ku W. Mięguszowiecki (2437), w głębi Rysy (2503), nieco bliżej Kopro-
 woy (2370). Od tego na prawo w głębi Wy-
 soka (2565), a jeszcze dalej i głębiej Gierlach
 (2663). Na tle tego ostatniego, a na prawo od
 Koprowego, tuż obok siebie: Baszta Zadnia
 (2334), Szczyrbski (2385), Furkot (2481) i Hrubby
 (2370). Na prawo od Furkotu Krótka (2370)
 i Krywań (2496). Pomiędzy Hrubym a Krywa-
 niem, a na prawo od Wielkiej Kopy, w je-
 dnym z nią grzbiecie, Krzyżne Liptowskie
 (2040), ograniczające dolinę Cichą od W. Pra-
 wie ku Pd. Szerokie Uplazy (1991), stanowiące
 zachodnią ścianę doliny Kamienistej, a na pra-
 wo od tych, wprost ku Pd. Jeżowa (2045). Pra-
 wie ku Z. Baraniec (2184), a wprost ku Z.,
 tuż przed nami Raczkowy (2189). Na prawo
 od tego Jarząbczy (2142), obok niego, bardziej
 ku Pn. Z. Starorobociański (2170), a bardziej
 ku Pn., na lewo od Kominów, Bobrowiec (1664).
 Ku Pd. rozległy widok na dolinę Wagu i Ni-
 żnie Tatry.

Droga z Zakopanego:

Doliną Kościeliską 7 godz.: Z Zakopanego
 doliną Kościeliską do hali Pysznej (patrz N. 21),
 4 godz. (końmi i pieszo); z hali ku Pd. w górę
 na przełęcz Pysznińską (1789; na południową
 stronę Tatr patrz N. 53-X) i stąd granią ku Z.

na Błyszcz, a dalej ku Pd. na szczyt Bystrej,
3 godz.

N. 45. Wołowiec (2065).

Szczyt w odległości 17 klm. od Zakopanego w linii prostej ku Pd. Z., z pięknym i rozległym widokiem. W grzbiecie, ciągnącym się od niego ku Pn., odróżniamy: tuż obok Rakoń (1879), dalej, poza Długim Uplazem, Jamburowy Wierch czyli Bobrowiec (1664). W grzbiecie, ograniczającym od W. dolinę Chochołowską, ku Pn. W. leżą Kominy (1826), a na prawo od nich, w głębi Giewont (1900) i Czerwone Wierchy (2128). Na prawo od Kominów w tym samym grzbiecie Ornak (1861), a głębiej Tomaszowa Polska (1979). Na prawo od niej w znacznym oddaleniu cała grupa szczytów Tatr Wschodnich. Wprost ku W., tuż przed nami, Kończysta nad Jarząbczą (2071), za nią dalej Starorobociański (2170), a jeszcze dalej Bystra (2250). Ku Pd. W. obok nas, to Jarząbczy (2142), a głębiej nieco Raczkowy (2189). Prawie ku Pd. leży Baraniec (2184), ograniczający od Z. dolinę Jamnicką z dwoma stawami Jamnickimi: Niżnim (1680) i Wyżnim (1720), leżącymi u stóp Wołowca od Pd. Ku Pd. Z. tuż obok Rohacz Ostry (2072) i Płaczliwy (2126), u stóp ich niżej 5 stawów, z których Niżni

Rohaczów, zwany też Orawskim Morskiem Okiem, jest największy (1590, powierzchnia 2 ha.); Wyżni Rohaczów staw leży na wysokości 1840. Z poza szczytów Rohaczów wychylają się z znacznego oddalenia: dolina Wagu i za nią Niżnie Tatry. Na prawo od Rohaczy Skrzyniarka (2084) i Salatyński (2050), a prawie ku Pn., na lewo od Bobrowca, Osobita (1687).

Droga z Zakopanego:

Przez dolinę Chochołowską 7 godz.: Z Zakopanego do polany Chochołowskiej w końcu doliny Chochołowskiej (patrz N. 38), 3¹/₂ godz. (końmi i pieszo); z polany drogą ku Pd. Z. do szalasu na Wyżniem Chochołowskiem i stąd (→, niebieskie znaki; na trawiastem zboczu 8 malowanych na niebiesko gont, wbitych w ziemię) dalej w górę na przełęcz między Rakoniem a Wołowcem i wreszcie grzbietem na szczyt, 3¹/₂ godz.

B. Wycieczki wymagające pewnej wprawy w chodzeniu po górach, bardziej męczące.

N. 46. Krzyżne (2110).

Jest to przełęcz na zbiegu trzech grzbietów górskich: Koszystej (2193), Wołoszyna

(2151) i Buczynowych Turni, ku Pd. W. od Zakopanego, w odległości około 10¹/₂ klm. w linii prostej. Widok z Krzyżnego należy do najrozleglejszych i najpiękniejszych. Po za doliną Koperszadów Polskich widnieją Tatry Białskie: Murań (1827), Nowy (1999), Hawrań (2151), Strzystarski (2148), Szeroka (1023) i Głupi Wierch (2062). Wprost ku W. przełęcz Pod Kopą (1756), oddzielająca Tatry Białskie od Wysokich czyli Wschodnich Tatr. Z tych ostatnich widać na prawo, po kolei: Jagnięcy (2231), Kołowy (2425), Dziki (2436), Baranie Rogi (2536; między tymi a Lodowym widać ze szczytu Koszystej wierzchołki Durnego, 2625, i Łomnicy, 2634), Lodowy (2630), a przed nimi, bliżej Szeroką Jaworzyńską (2221). Od Lodowego na prawo: Mały Lodowy (2466), Jaworowe Sady (2424), w głębi Sławkowski (2453), Świstowy (2380), Staroleśny (2492), Mała Wysoka (2429), oddzielona przełęczą Polskim Grzebieniem (2208) od Litworowego (2320). Obok tego, wprost ku Pd. W. Gierlach (2663), a dalej: Batyżowiecki (2458), Ganek (2465), Kończysta (2540; w głębi), Żabi (2438), Wysoka (2565), na tle jej Rysy (2503), a za nimi w głębi Kopki Mięguszowieckie (2362), bliżej zaś na prawo: Mięguszowiecki (2437) i Cubryna (2378). W dali czubek Sacyna (2432), prosto ku Pd. Koprowy (2370), potem Baszta

Zadnia (2334), Szczyrbski (2385), Furkot (2481), długa ściana Hrubego (2370), po za którą w głębi, na prawo wystaje Krywań (2496). Ku Pd. pod stopami dolina Pięciu Stawów Polskich, ograniczona z tyłu, od Pd. W. Świśtówką (1858), Opalonem (2116) i Miedzianemi (2238), a od Pd. Murami Liptowskimi (2174) i Kotelnicą (1989). Tuż blisko, wprost ku Pd. W. Kozi Wierch (2295), a w wycięciu między nim a Hrubym na tle horyzontu, w dali, Niżnie Tatry (2045). Na prawo od Koziego Wierchu Granaty (2232), za nimi w głębi szczyt Świnicy (2306), a jako przedłużenie Granatów ku Pn. Żółta Turnia (2088). Grzbiet, łączący Granaty z Krzyżnem zwie się Buczynowemi Turniami (2193). Na prawo od Świnicy Pośrednia (2129) i Skrajnia (2099) Turnia, przedzielona Wschodnią (1958) przełęczą Liliowego od Beskidu (2012), a dalej Kasprowy (1989). Za Pośrednią Turnią w głębi Bystra (2250), a od niej na prawo i bliżej: Kamienista (2128), Smreczyński (2068) i Tomanowa Polska (1979), oddzielona przełęczą Tomanowską (1689) od Czerwonych Wierchów (2128), widniejących stąd wprost ku Z. Wreszcie na prawo od nich Giewont (1900). Na prawo od tego ostatniego i bliżej Kopa Magóry (1704), ku Pd. Z. prosto Wielka Kopa Królowa (około 1610), dalej Nosal (1215), za nim dolina Zakopiańska na tle

Gubałówki (1123), a za tą daleko na horyzoncie Babia Góra (1725), pomiędzy niższymi szczytami Zachodnich Beskidów. Ku Pn. wreszcie dolina Nowotarska z Czarnym i Białym Dunajcem, łączącymi się pod Nowym Targiem na tle Beskidów Zachodnich. Ku Pn. W. Pieniny (982); między nimi a Tatrami Bialskimi Magóra spiska (1267). Jeszcze lepiej wszystkie wyliczone wyżej szczyty widać z niedalekiego (około 10 min. drogi) szczytu Wołoszyna, z którego szczególnie dobrze widać dolinę Roztoki i dolinę Pięciu Stawów. Najrozleglejszy widok przedstawia się jednakże ze szczytu Koszystej, położonego nieco dalej (około 25 min. drogi) ku Pn. Obok Krzyżnego, na grzbiecie Koszystej, stoi kamienne schronisko T. T. (2130; około 10 min. drogi; wodę na herbatę i drzewo na ognisko przewodnik musi wynieść z dołu!).

Drogi z Zakopanego:

1) Przez halę Gąsienicową $6\frac{3}{4}$ godz.: Z Zakopanego do hali Gąsienicowej (patrz N. 27), $2\frac{1}{2}$ godz. (końmi i pieszo); z hali Gąsienicowej (wygodna ścieżka; $\gg\rightarrow$, czerwone znaki) po pod Żółtą Turnią do Czerwonego Stawku (1650) w dolinie Pańszczycy, $1\frac{3}{4}$ godz.; od Czerwonego Stawku na Krzyżne $2\frac{1}{2}$ godz. Jest to najlepsza droga.

2) Przez Pańszczycę $6\frac{1}{2}$ godz.: Z Zakopanego do Jaszczurówki (patrz N. 5), $\frac{3}{4}$ godz.

(końmi); z Jaszczurówki gościńcem bitym do Morskiego Oka (patrz N. 31) do drogoskazu na Psią Trawkę czyli Poroniec, przy drodze, przy 8-ym klm. 400 metrach, $\frac{3}{4}$ godz. (końmi); od drogoskazu ($\blacktriangleright\rightarrow$, czerwone znaki) przez polanę Psią Trawkę czyli Poroniec (1180; schronisko T. T.), obok ścieżki na halę Waksmundzką (na lewo, ku Pd. W., czerwone znaki), ścieżką ku Pd. (białe znaki), przez dolinę Pańszczycy do Czerwonego Stawku (patrz wyżej), $2\frac{1}{2}$ godz. (pieszo); od Czerwonego Stawku na Krzyżne. $2\frac{1}{2}$ godz. Droga przez Pańszczycę długa i nudna. Z Krzyżnego ku Pd. stromo w dół, przez dolinkę Buczynową, do gospody T. T. przy Wielkim Stawie w dolinie Pięciu Stawów Polskich (patrz N. 43), $2\frac{1}{2}$ godz.

N. 47. Zawrat (2158).

Przełęcz między Świnicą (2306) od Z. i Kozim Wierchem (2295) od W., odległa od Zakopanego o 10 klm. w linii prostej ku Pd. W. (z Zakopanego niewidoczna), z pięknym widokiem. Ku Pd., pod stopami, leży zachodnia część doliny Pięciu Stawów Polskich z Zadnim Stawem (1890) i częścią Czarnego Stawu z Pięciu Polskich (1724), ograniczona od Pd. W. Opalonym (2116) i Miedzianemi (2238), od Pd. Murami Liptowskimi (2174) i Kotelnicą (1989),

a od Pd. Z. Gładkiem (2067) i Walentkową (2157) (patrz także N. 40). Na dalszym planie widnieje szereg wysokich szczytów: po nad Opalonym Świstowy (2380), na prawo od niego po kolei: Mała Wysoka (2429) na tle Staroleśnego (2492), Gierlach (2663; najwyższy szczyt tatrzański), bliżej nieco Żabi (2438), wprost ku Pd. W. Rysy (2503), a obok nich głębiej Wysoka (2565). Na prawo od Rysów idą: Mięgużowiecki (2437), Cubryna (2378), Koprowy (2370), za nim Baszta Zadnia (2334) na tle Sacyna (2432), Szczyrbski (2385), Furkot (2481), prosto ku Pd. najwyższy szczyt długiej ściany Hrubego (2370), a za nim na końcu Krywań (2496). Kozi Wierch, Świnica i Kościelec zakrywają widoki w inne strony.

Drogi z Zakopanego:

Obok Czarnego stawu pod Kościelcem 5 godz.: z Zakopanego do Zmarzłego Stawku pod Zawratem (patrz N. 29), $3\frac{3}{4}$ godz. (końmi i pieszo); od Zmarzłego Stawku ku Pd. w górę stromo: a) zboczem Koziego Wierchu po klamrach (ścieżka nieco przykra, lepsza do wchodzenia) lub b) po piargach (po drodze źródółko; wczesnem latem leży często śnieg w górnej części zlebu; ścieżka lepsza do schodzenia) na Zawrat, $1\frac{1}{4}$ godz.

Z Zawratu wiodą ścieżki: 1) ku Pd. w dół, do doliny Pięciu Stawów Polskich i doliną tą

ku Pn. W. do gospody T. T. przy Wielkim Stawie (patrz N. 43), 2 godz.; 2) ku Z. na szczyt Świnicy (patrz N. 48; około 1¹/₄ godz w górę).

N. 48. Świnica (2306).

Jest to najwyższy szczyt w najbliższem otoczeniu Zakopanego, odległy od niego o 9¹/₂ klm. w linii prostej ku Pd. W. Widok z niego należy do najpiękniejszych. Widać stąd prawie wszystkie szczyty tatrzańskie: ku Pn. W. tuż przed nami, niżej, Kościelec (2159) za nim Żółta Turnia (2088), na prawo głębiej Koszysta (2193), a za nią daleko, poniżej horyzontu, Pieniny (982), bliżej znowu Granaty (2232), a od tych na prawo w głębi cały prawie łańcuch Tatr Białskich: Murań (1827), Nowy (1999), Hawrań (2151), Strzystarski (2148), Szeroka (1923) i Głupi (2062), oddzielony doliną Koperszadów Polskich od głównego łańcucha Tatr Wysokich. Z tych ostatnich widać na prawo, po kolei: Jagnięcy (2231) i Kołowy (2425), na tle jego, tuż przed nami, ku W. Kozí Wierch (2295). Od Kołowego na prawo, w głębi, następują po sobie: Dziki (2436), Baranie Rogi (2536), Durny (2625; z dwoma obok siebie leżącymi szczytami) na dalszym planie, Lodowy (2630; zakrywający całkowicie Łomnicę, 2634), Mały Lodowy (2466) i Pośredni (2440), a na tle ich bliżej nieco Szeroka

Jaworzyńska (2221). Na prawo od Pośredniego idą: Jaworowe Sady (2424) i Świstowy (2380), przed nimi bliżej Młynarz (2168), a jeszcze bliżej zniżający się ku Pn. grzbiet Żabiego, ograniczający od W. dolinę Rybiego potoku i Morskie Oko. Od Świstowego na prawo: w głębi Sławkowski (2453), Staroleśny (2492), Mała Wysoka (2429), wprost ku Pd. W. Gierlach (2663), bliżej szczyt Żabiego (2438), nieco głębiej Ganek (2465), bliżej Rysy (2503), znowu głębiej Wysoka (2565), potem Kończysta (2540), wreszcie znowu bliżej Mięguszowiecki (2437) i Cubryna (2378). Na tle całego tego pasma gór, tuż przed nami, niżej nieco, Opalony (2116), Miedziane (2238), ku Pd. W. prosto Mury Liptowskie (2174), które za pomocą Kotelnicy (1989), Gładkiego (2067) i Walentkowej (2157) tuż obok nas ku Pd., łączą się bezpośrednio ze Świnicą i ograniczają dolinę Pięciu Stawów Polskich od Pd. W., Pd. i Pd. Z. Jako przedłużenie szeregu wysokich szczytów, następują po sobie, od Cubryny na prawo: Koprówy (2370), Zadnia Baszta (2334), w głębi Sacyn (2432), Szczyrbski (2385), znowu w głębi Solisko (2414), Furkot (2481), długi grzbiet Hrubego (2370), za nim głębiej, wprost ku Pd. Krótka (2370), a obok tej, na ostatku Krywań (2496). Na prawo od Krywania, po nad Wielką Kopą (2053) i Krzyżnem Liptowskiem (2040;

głębiej i nieco na lewo od poprzedniej), ku Pd. Z. otwiera się widok na Liptów i Niżnie Tatry (2045) za nim. Ku Pd. Z. widnieje Bystra (2250), a od tej na prawo idą po kolei: Kamienista (2128), głębiej Raczkowy (2189), bliżej Smreczyński (2068), znowu głębiej Starobociański (2170), obok niego Jarząbczy (2142), dwa szczyty Rohaczów (2126) i Bańkowski (2178). Następny blizki szczyt to Tomanowa Polska (1979); za nią w głębi Wołowiec (2065, i Rakoń (1879), a za tym ostatnim w znacznem oddaleniu Salatyński (2050). Z prawej strony przytykają do Tomanowej Czerwone Wierchy: Ciemniak (2099), Krzesanica (2128), Małolączniak (2101) i Kopa Kondracka (2004), z po za których wyglądają Kominy (1826; nad doliną Kościeliską od Z.), a na prawo od tych, w dali, Osobita (1687). Od Czerwonych Wierchów ciągnie się ku Świnicy długi grzbiet, który łącznie z nimi ogranicza od Pn. dolinę Cichą, (w górnej swej części zwaną Wierchcichą) i w którym odróżniamy po kolei szczyty: Suchy Kondracki (1901), Czubę Goryczkową (1913), Pośredni Goryczkowy (1874), Kasprowy (1989), Beskid (2012), wreszcie Skrajnią (2099) i Pośrednią Turnie tuż przed nami. Na prawo od Kopy Kondrackiej, prosto ku Pn. Z. Giewont (1900), za nim na tle horyzontu, daleko, w Zachodnich Beskidach Babia Góra (1725).

Na prawo od Giewontu Zakopane (837) na tle Gubałówki (1123), a na tle Zakopanego Regle: Krokiew (1378), na prawo od niej Nosal (1215), na prawo od tego i bliżej Kopa Magóry (1704), prawie wprost ku Pn. Wielka Kopa Królowa (około 1610), a za nią Kopieniec (1334). Ku Pn. dalej widnieją wsie: Poronin (742), Biały Dunajec, Szaflary (646) i wreszcie Nowy Targ (593) z całą doliną Nowotarską i Czarnym i Białym Dunajcem na tle Beskidów Zachodnich.

Drogi z Zakopanego:

1) Koło Zielonego Stawku — 6 godz.: z Zakopanego do Zielonego Stawu Gąsienicowego (patrz N. 30), 3¹/₂ godz. (końmi i pieszo); od Zielonego Stawu do Schroniska T. T. (przed nim małe źródółko) pod Pośrednią Turnią (częściowo N. 30), 1¹/₂ godz.; od Schroniska T. T. pod Pośrednią Turnią przez przełęcz (2055) między nią a Świnicą, na szczyt Świnicy, 1 godz.

2) Przez Zawrat — 6¹/₄ godz.: z Zakopanego na Zawrat (patrz N. 47), 5 godz. (końmi i pieszo); z Zawratu na szczyt Świnicy, 1¹/₄ godz.

3) Przez przełęcz Kościelca — 6 godz.: z Zakopanego obok Czarnego Stawu na przełęcz między Kościelcem a Małym Kościelcem (patrz N. 28), 3¹/₂ godz. (końmi i pieszo); z przełęcz między Kościelcem a Małym Kościelcem obok Stawków Gąsienicowych pod Świnicą do ścieżki od Zielonego Stawku na Świnicę

(patrz N. 30) i ścieżką tą do Schroniska T. T. (przed niem małe źródelko) pod Pośrednią Turnią, 1¹/₂ godz.; od Schroniska T. T. pod Pośrednią Turnią, przez przełęcz (2055) między nią a Świnicą, na szczyt Świnicy, 1 godz. Ze Świnicy do doliny Pięciu Stawów Polskich przez Zawrat (patrz N. 47 i 43).

N. 49. Kozi Wierch (2295).

Odległy od Zakopanego o 10¹/₂ klm. w linii prostej ku Pd. W., położony obok Świnicy ku W., od której jest niższy o 11 metr. tylko. Widok z niego wspaniały, podobny do widoku ze Świnicy (patrz N. 48), posiada jednak nad nim tę wyższość, że widać stąd całą dolinę Pięciu Stawów Polskich (patrz N. 43) oraz Czarny Staw pod Kościelcem (patrz N. 28). i Zmarzły Stawek pod Zawratem (patrz N. 29).

Drogi z Zakopanego:

Koło Czarnego Stawu pod Kościelcem — 6¹/₄—6³/₄ godz.: z Zakopanego do Zmarzłego Stawku pod Zawratem (patrz N. 29), 3³/₄ godz. (koźmi i pieszo); od Zmarzłego Stawku (czerwone znaki) ku Pd. W. do dolinki między Granatami a Kozim Wierchem i stąd: albo a) ścieżką (czerwone znaki) w górę zboczem Granatów, potem po pod grzbietem, łączącym je z Kozim Wierchem, zachodnią (w końcu bar-

dzo przykre miejsce), potem wschodnią stroną na szczyt, albo b) krótszą drogą bez ścieżki, wgłąb dolinki i wprost w górę zlebem (dostanie się do niego jest bardzo trudne i niebezpieczne!) na grzbiet ów (z pominięciem wyżej wspomnianego przykrego miejsca) i dalej na szczyt, $2\frac{1}{2}$ —3 godz. Z Koziego Wierchu (czerwone znaki) do doliny Pięciu Stawów Polskich (i dalej, patrz N. 43), $1\frac{1}{4}$ godz.

N. 50. Miedziane (2238).

Odległe od Zakopanego o $12\frac{3}{4}$ klm. w linii prostej ku Pd.W. Stanowią północno-zachodnie ograniczenie Morskiego Oka. Widok ze szczytu należy do bardzo rozległych i pięknych. Widać stąd mianowicie: ku Pn.W. cały prawie łańcuch Tatr Bialskich: Murań (1827), Nowy (1999), Hawrań (2151), Strzystarski (2148), Szeroką (1923), Głupi (2062) i Jatki. Od nich dalej na prawo szczyty Wysokich Tatr po kolei: Jagnięcy (2231), Kołowy (2425), a na tle ich Szeroka Jaworzyńska (2221). Od Kołowego na prawo idą: Dziki (2436), wprost ku W. Baranie Rogi (2536), dalej Lodowy (2630), Mały Lodowy (2466), Jaworowe Sady (2424), Świstowy (2380); przed nimi bliżej Młynarz (2168), a jeszcze bliżej grzbiet Żabiego nad Morskiem Okiem w dole pod stopami. Od Świstowego na prawo

w głębi Sławkowski (2453), bliżej Mała Wysoka (2429), Staroleśny (2492), a ku Pd.W. prosto Gierlach (2663), zakryty w części bliżej leżącym szczytem Żabięgo (2438). Na prawo obok tego ostatniego Rysy (2503), dalej Wysoka (2565), z poza której wychyla się czubek Kończystej (2540). Bliżej, ponad Czarnym Stawem nad Morskim Okiem, Mięguszowiecki (2437), dalej Cubryna (2378), a na tle ich Mnich (2064) nad doliną Za Mnichem. Od Cubryny na prawo, prosto ku Pd. Koprowy (2370), dalej Szczyrbski (2385), Furkot (2481), grzbiet Hrubego (2370), z poza którego na końcu, wprost ku Pd.Z., wygląda Krywań (2496). Na tle tego szeregu, tuż przed nami, Mury Liptowskie (2174; prosto ku Pd.Z.), tworzące razem z Kotelnicą (1989), Gładkiem (2067) i Walentkową (2157) południowo-zachodnie ograniczenie doliny Pięciu Stawów Polskich, w której wyraźnie widać wszystkie stawy (patrz N. 40). Na prawo od Zadniego stawu, prawie już ku Pn.Z., wystrzela Świnica (2306). Pomiedzy Hrubym a Świnicą, ponad Wielką Kopą (2054) widać w dali, od lewej strony ku prawej, po kolei: Bystrą (2250), Kamienistą (2128), ku Z. Smreczyński (2068), dalej Tomanową Polską (1979) i Czerwone Wierchy: Ciemniak (2099), Krzesanicę (2128) i Małolączniak (2101). Na prawo od Świnicy, ponad doliną Pięciu Stawów, wznoszą się od

Pn. i Pn.Z.: wprost ku Pn.Z. Kozi Wierch (2295), dalej Granaty (2232) i Buczynowe Turnie (2193), oddzielone przełęczą Krzyżnem (2110) od leżącego prosto ku Pn. Wołoszyna (2151) i od wychylającej się zaledwie z poza niego Koszystej (2193).

Drogi z Zakopanego:

1) Obok Morskiego Oka — 7 godz.: z Zakopanego drogą jezdnią do Morskiego Oka i stąd do Schroniska T. T. pod Miedzianemi przy ujściu doliny Za Mnichem (patrz N. 35), 6 godz. (koźmi i pieszo); od Schroniska T. T. pod Miedzianemi — na szczyt ich, 1 godz.

2) Przez dolinę Pięciu Stawów Polskich — $8\frac{1}{4}$ lub 9 godz.:

a) przez Roztokę — $8\frac{1}{4}$ godz.: z Zakopanego drogą jezdnią do Morskiego Oka do mostu kamiennego nad pośrednim Wodogrzmotem Mickiewicza (koźmi) i doliną Roztoki (patrz N. 43) do gospody T. T. przy Wielkim Stawie (pieszo), $5\frac{3}{4}$ godz.; stąd na szczyt Miedzianych (patrz N. 43), $2\frac{1}{2}$ godz.;

b) przez Zawrat — 9 godz.: z Zakopanego przez Zawrat do doliny Pięciu Stawów (patrz N. 47) $6\frac{3}{4}$ godz.; z doliny Pięciu Stawów na szczyt Miedzianych (patrz N. 43), $2\frac{1}{2}$ godz.

U w a g a: drogi przez Świnicę (patrz N. 48), Kozi Wierch (patrz N. 49) i Krzyżne (patrz

N. 46) do doliny Pięciu Stawów i stąd na Miedziane są zbyt uciążliwe i długie.

N. 51. Drogi do Morskiego Oka piesze, przez góry.

Ścieżki, wiodące do Morskiego Oka przez góry, są podane już w poprzednich rozdziałach. Jest ich sporo. Można z nich zestawiać rozmaite kombinacye, z których, jako najodpowiedniejsze, jednak są następujące:

I. Z Zakopanego (koło Czarnego Stawu pod Kościelcem) przez Zawrat:

1) i Świstówkę — $9\frac{1}{2}$ godz.: z Zakopanego na Zawrat (patrz N. 47), 5 godz.; z Zawratu do gospody T. T. przy Wielkim Stawie w dolinie Pięciu Stawów Polskich (patrz N. 47 i N. 43), 2 godz.; od gospody T. T. przy Wielkim Stawie przez Świstówkę do Morskiego Oka (patrz N. 43 i N. 33), $2\frac{1}{2}$ godz.;

2) i Miedziane — $11\frac{1}{2}$ godz.: z Zakopanego na Zawrat (patrz N. 47), 5 godz.; z Zawratu do doliny Pięciu Stawów Polskich (patrz N. 47 i N. 43), $1\frac{3}{4}$ godz.; z doliny Pięciu Stawów na Miedziane (patrz N. 43 i N. 50), $2\frac{1}{2}$ godz.; z Miedzianych do Morskiego Oka (patrz N. 50 i N. 33), $2\frac{1}{4}$ godz.;

3) i przełęcz nad Czarnym — 13 godz.: z Zakopanego na Zawrat (patrz N. 47), 5 godz.;

z Zawratu do doliny Pięciu Stawów Polskich (patrz N. 47 i N. 43), $1\frac{3}{4}$ godz.; z doliny Pięciu Stawów przez przełęcz nad Czarnym do Niżniego Stawu Ciemnosmreczyńskiego $2\frac{1}{2}$ godz.; stąd przez Wrota Chałubińskiego do Morskiego Oka 4 godz. (drogę patrz niżej IV).

II. Z Zakopanego przez Świnicę, Zawrat i Świstówkę — $11\frac{1}{4}$ godz.: z Zakopanego (koło Zielonego Stawu) na Świnicę (patrz N. 48), 6 godz.; ze Świnicy na Zawrat (patrz N. 47), $\frac{3}{4}$ godz.; z Zawratu do gospody T. T. przy Wielkim Stawie w dolinie Pięciu Stawów Polskich (patrz N. 47 i N. 43), 2 godz.; od gospody T. T. przy Wielkim Stawie przez Świstówkę do Morskiego Oka (patrz N. 43 i N. 33), $2\frac{1}{2}$ godz.;

III. Z Zakopanego przez Krzyżne i Świstówkę — $11\frac{3}{4}$ godz.: z Zakopanego na Krzyżne (patrz N. 46), $6\frac{3}{4}$ godz.; z Krzyżnego do gospody T. T. przy Wielkim Stawie w dolinie Pięciu Stawów Polskich (patrz N. 46 i N. 43), $2\frac{1}{2}$ godz.; od gospody T. T. przy Wielkim Stawie przez Świstówkę do Morskiego Oka (patrz N. 43 i N. 33), $2\frac{1}{2}$ godz.;

IV. Z Zakopanego przez Liliowe, Zawory i Wrota Chałubińskiego — $11\frac{3}{4}$ godz.: z Zakopanego do hali Gąsienicowej (patrz N. 27), $2\frac{1}{2}$ godz.; z hali Gąsienicowej (patrz częściowo N. 30) na wschodnią (1970) przełęcz Li-

liowego, $1\frac{1}{2}$ godz.; z Liliowego (zielone znaki) przez dolinę Walentkową na Zawory 2 godz. (stąd warto wejść — w 15 min. — na przełęcz Gładką — 1994 —, z której roztacza się piękny widok na dolinę Pięciu Stawów Polskich, patrz N. 43; doliną tą do Morskiego Oka, patrz także N. 43 i N. 51 wyżej); z Zaworów (1879) obok Stawku Kolbenhayera (1750) do Niżniego Stawu Ciemnosmreczyńskiego (1674; powierzchni 12,25 ha; głębokości 41,3 metr.) w dolinie Ciemnosmreczyńskiej (schronisko T. T. stoi niżej — około 45 min. drogi — nad potokiem, przy ujściu doliny Hlińskiej), $1\frac{3}{4}$ godz.; od Niżniego Stawu Ciemnosmreczyńskiego (patrz wyżej I, 3), obok Wyżniego Stawu Ciemnosmreczyńskiego (1723; powierzchni 2,13 ha.) na przełęcz Wrota Chałubińskiego (2033), 2 godz.; od Wrót Chałubińskiego przez dolinę Za Mniczem do Morskiego Oka (patrz N. 35 i N. 33), 2 godz.

U w a g a. Inne możliwe drogi z Zakopanego do Morskiego Oka są zbyt długie i męczące. Wobec ukończenia gościńca bitego, dawna ścieżka najłatwiejsza i najkrótsza, wiodąca do Morskiego Oka przez Waksmundzką, utraciła racyę bytu, i posiada tylko znaczenie historyczne. Ktoby chciał iść tędy, musi dojechać końmi do Jaszczurówki (patrz N. 5) i stąd puścić się pieszo na polanę Psią Trawkę lub jechać jeszcze dalej (patrz N. 31)

drogą do Morskiego Oka i wysiąść przy drogoskazie na tę polanę (patrz N. 46 pod 2). Z polany tej przez halę Waksmundską (1376; szałas), i dalej albo po pod Wołoszynem albo też przez Gęsią Szyję (1493; piękny widok na góry! patrz N. 37), Rusinową Polanę (1200; szałas) i Czerwone Brzeżki zejść na gościniec bity do Morskiego Oka, 4 godz. Droga nudna, ścieżka obecnie zupełnie zaniedbana, błotnista.

N. 52. Rysy (2503).

Dziewiąty z rzędu szczyt tatrzański pod względem wysokości, leżący w odległości $16\frac{1}{3}$ klm. w linii prostej ku Pd.W. od Zakopanego. Trzyma palmę pierwszeństwa co do piękności i rozległości roztaczającego się z niego widoku. Ze szczytu Rysów widać 13 stawów: ku Pn.Z. u stóp naszych Czarny Staw (1584) nad Morskiem i nieco niżej Morskie Oko (1393), a w dali mały skrawek Zadniego Stawu (1890) w dolinie Pięciu Stawów Polskich; ku Pn. Wyżni (1702) i Niżni (1676) Stawy Żabie w dolinie Żabiego; ku Pn.W. Zmarzły Stawek (1774) nad Czeskim i Czeski staw (1612) w dolinie Czeskiej; ku W. Zielony Staw (1577) w dolince Kaczej i dalej Litworowy Staw (1859) w dolince Litworowej; kn Pd.Z. dwa Żabie Stawki (1920) w górnej części doliny Mięguszowieckiej,

a w znacznem oddaleniu w głębi część Jeziora Szczyrbskiego (1350); ku Z. wreszcie Hińczowy Staw Wielki (1965) w dolinie Mięguszowieckiej. Co do szczytów, to widać stąd wszystkie prawie wyższe szczyty tatrzańskie. Poczynając od Pn.W., następują po kolei (od lewej strony ku prawej): Murań (1827), Nowy (1999), Hawrań (2151), Strzystarski (2148), Szeroka (1923), Głupi (2062) i Jatki (2024) w Tatrach Białskich; na tle ich bliżej Szeroka Jaworzyńska (2221). Dalej na prawo od nich: Jagnięcy (2231), Kołowy (2425), Dziki (2436), Baranie Rogi (2536), Lodowy (2630), głębiej Durny (2625) i Łomnica (2634), a dalej Mały Lodowy (2466), Jaworowe Sady (2424), Świstowy (2380), za nim w głębi prawie ku W. Pośredni (2440). Dalej Mała Wysoka (2429), Staroleśna (2492), w głębi Sławkowski (2453), bliżej wprost ku Pd.W. długi grzbiet Gierlacha (2663), a na tle jego jeszcze bliżej Ganek (2465). Od tego na prawo głębiej Batyżowiecki (2458), nieco bliżej Żelazne Wrota (2433), wreszcie tuż obok Wysoka (2565), z poza której (nieco na lewo od najwyższego szczytu) wychyla się czubek Kończystej (2540). Po nad przełęczą między Wysoką a na prawo od niej leżącemi Kopkami Mięguszowieckimi (2362) widać wprost ku Pd. w dali Osterwę (1984), wznoszącą się od Pd.W. nad Stawem Popradzkim (1513), stąd niewi-

docznym. Na prawo od Kopek, na tle horyzontu Niżnie Tatry (2045). Ku Pd.Z. widać długi grzbiet górski, ograniczający od Z. dolinę Mięszowiecką, w którym odróżniamy po kolei: Basztę Skrajnią (2289), Basztę Przednią (2366), Sacyn (2432) i Basztę Zadnią (2334). Ta ostatnia za pomocą przełęczy Koprowej (2149) łączy się z leżącym stąd prosto ku Z. szczytem Koprowym (2370). Pomiedzy Sacynem a Basztą Zadnią, w środku, w głębi, Solisko (2414). Obok Baszty Zadniej na prawo Szczyrbski (2385), nad tym w dali szczyt Krywania (2496), a na tle jego niżej, na lewo Ostra (2349) i Krótka (2370). Na prawo od Szczyrbskiego Furkot (2481) i długi grzbiet Hrubego (2370). Od Koprowego na prawo tuż przed nami Mięszowiecki (2437). Pomiedzy Hrubym a Mięszowieckim widnieje w dali część szczytów Tatr Zachodnich, mianowicie: najwyższy z nich Bystra (2250; nieco na lewo od Koprowego), a od niej na prawo Kamienista (2128), Smreczyński (2068) i Tomanowa Polska (1979), łącząca się w dalszym ciągu z Czerwonymi Wierchami: Krzesanicą (2128) i Małolączniakiem (2101), wystającymi tuż na prawo z poza Mięszowieckiego. Na prawo od tych ostatnich Giewont (1900). Na prawo od niego, bliżej, wprost ku Pn.Z. wystrzela Świnica (2306). Obok niej na lewo Walentkowa (2157), na

prawo zaś idą po kolei: Kozi Wierch (2295; poza którym widnieje na tle horyzontu Babia Góra — 1725 — w Zachodnich Beskidach), Granaty (2232), Buczynowe Turnie (2193), Wołoszyn (2151) i za nim głębiej Koszysta (2193). Na tle tego pasma, tuż przed nami, ponad Morskiem Okiem: Mury Liptowskie (2174), Miedziane (2238) i Opalone (2116). Ku Pn. wreszcie, tuż obok Żabi (2438), za nim w głębi dolina Białki, a dalej dolina Nowotarska na tle Beskidów Zachodnich.

Drogi z Zakopanego:

Obok Morskiego Oka — $9\frac{1}{4}$ — $9\frac{3}{4}$ godz. Z Zakopanego drogą jezdnią do Morskiego Oka (patrz N. 31 i N. 33; inne drogi — patrz N. 51), $4\frac{1}{2}$ godz. (końmi); od gospody T. T. przy Morskiem Oku (dla zaoszczędzenia sił przepłynąć Morskie Oko!) do żelaznego krzyża przy Czarnym Stawie nad Morskiem Okiem (patrz N. 33 i N. 34), $\frac{1}{2}$ —1 godz.; od krzyża na szczyt Rysów, $4\frac{1}{4}$ godz. Z Rysów prowadzą drogi: 1) do Popradzkiego stawu (patrz N. 53—III) w dolinie Mięguszowieckiej, 4 godz.; stąd do Szczyrbskiego jeziora (patrz N. 54—III), 2 godz.; 2) przez Wagę na szczyt Wysokiej (2565; z dobrym przewodnikiem! ścieżka przykra!) 2 — $2\frac{1}{2}$ godz.

C. Krótkie wskazówki, dotyczące ważniejszych dróg na południową, wschodnią i zachodnią stronę Tatr, oraz do Pienin i na Babią Górę.

N. 53. Drogi piesze na południową i wschodnią stronę Tatr przez główne przełęcze.

I. Z Zakopanego drogą do Morskiego Oka do Łysej (patrz N. 31), stąd przez Białkę (w bród, gdyż mostu dotąd niema; podczas wielkiej wody przejazd trudny) do Jaworzyny Spiskiej (końmi), dalej (pieszo) przez polanę Gałejdówkę, dolinę Koperszadów Polskich, przełęcz Pod Kopą (1756), do Zielonego Stawu Kieżmarskiego (1542; gospoda Tow. Węgiersk. Karpat. »Schronisko Fryderyka«), stąd do Matlar (patrz N. 54 — II), 11 1/2 godz.;

II. Z Zakopanego drogą do Morskiego Oka do mostu kamiennego nad Pośrednim Wodogrzmotem Mickiewicza (patrz N. 31), stąd doliną Białej Wody (patrz N. 36), doliną Świstową, przez przełęcz Polski Grzebień (2208), do doliny Wielkiej (1678; gospoda »dom Śląski« Węgiei. Tow. Karpat.; stąd najlepiej na Gierlach, 2663, w 5 godz.), i doliną tą do Szmeksu (patrz N. 54 — II), 13 godz.;

III. Z Zakopanego do Morskiego Oka (patrz N. 31, N. 51 i N. 33), stąd (patrz N. 34) przez prze-

łącz Mięgoszowiecką koło Chłopka (2304; trudna droga! z dobrym przewodnikiem!) doliną Mięgoszowiecką, obok Stawu Popradzkiego (1513; powierzchni 6,88 ha.; głębokości 16,4 metr.; gospoda »Schronisko Majlatha«), do Szczyrbskiego jeziora (patrz N. 54 — III), 12^{1/2} godz.;

IV. Z Zakopanego przez halę Gąsienicową, wschodnią (1970) przełęcz Liliowego, przełęcz Zawory (1879; patrz N. 51 — IV), dolinę Ciemnosmreczyńską (Schronisko T. T.), dolinę Hlińską, przełęcz Koprową (2149), dolinę Mięgoszowiecką, do Stawu Popradzkiego (patrz wyżej III), i stąd do Szczyrbskiego jeziora (patrz N. 54 — III), 14^{3/4} godz.;

V. Z Zakopanego przez halę Gąsienicową wschodnią (1970) przełęcz Liliowego, przełęcz Zawory (1879; patrz N. 51 — IV), dolinę Ciemnosmreczyńską (Koprową; Schronisko T. T.), do Pod Bańskiej (972; gospoda przy leśniczówce; stąd na Krywań, 2496, w 6 godz.), 10^{3/4} godz.;

VI. Z Zakopanego przez halę Gąsienicową (patrz N. 27), zachodnią (1960) przełęcz Liliowego, dolinę Cichą, do Pod Bańskiej (patrz wyżej V), 9^{1/4} godz.;

VII. Z Zakopanego przez Kalatówki (patrz N. 12), dolinę Goryczkową, dolinkę Pod Zakosy (patrz N. 42), przełęcz Goryczkową (1830), dolinę Cichą, do Pod Bańskiej (patrz wyżej V), 8 godz.;

VIII. Z Zakopanego przez Kalatówki, halę

Kondratową, przełęcz pod Kopą Kondracką (1859; patrz N. 40 — 1), dolinę Cichą, do Pod Bańskiej (patrz wyżej V), 8¹/₂ godz.;

IX. Z Zakopanego przez dolinę Kościeliską (patrz N. 21), przełęcz Tomanowską (1689), dolinę Cichą, do Pod Bańskiej (patrz wyżej V), 8¹/₂ godz.;

X. Z Zakopanego przez dolinę Kościeliską (patrz N. 21), przełęcz Pyszniańską (1789; stąd na Bystrą patrz N. 44), dolinę Kamienistą, do Pod Bańskiej (patrz wyżej V), 8¹/₂ godz.

N. 54. Droga jezdna do Grot Bialskich, Szmeksu, Jeziora Szczyrbskiego i Zamków Orawskich.

I. Do Grot Bialskich (patrz cennik jazdy str. 24): z Zakopanego drogą do Morskiego Oka do Łysej (patrz N. 31); stąd przez Białkę (w bród, gdyż mostu niema, podczas wielkiej wody trudny przejazd), b. złą drogą (5 klm.) do Jaworzyny Spiskiej (1000; osada), dalej dobrym gościńcem przez Podspady (919; gospoda), przełęcz Zarską (1081), Żar (896; duża osada) do Grot Bialskich, 5¹/₂ godz. Siedziba letnia (765) z licznymi hotelami i willami, pocztą i telefonem do stacyi telegraficznej; groty (879 — 1001) w Kobylnim Wierchu (1109) około 2 klm. długości. Zwiedzanie ich wymaga 2 godz. czasu; zwiedzać można 3 razy dziennie o godz. 11-ej

przed południem oraz o 1-ej i 3-ej po południu; opłata od osoby 2 korony; oświetlenie elektryczne; temperatura przeciętna wewnątrz 8° C. Stąd do Szmeksu i Jeziora Szczyrbskiego (patrz niżej II i III).

II Do Szmeksu (patrz cennik jazdy str. 24): z Zakopanego do Grot Bialskich (patrz wyżej I); stąd t. z. drogą dla turystów Maryi Teresy przez Gospodę Kiezmarską (908; oberża), Matlary (896; siedziba letnia; hotele; stąd na Łomnicę w 6 godz.; patrz także N. 53 — I), Łomnicę Tatrzańską (849; siedziba letnia i sanatorium; hotele; poczta i telegraf; telefon do Szmeksu; stacya kolei żelaznej; stąd na Łomnicę w 6 godz.) do Szmeksu 1^{1/2} godz. (od Grot Bialskich). Są trzy Szmeksy: Stary (1017) i Nowy (990) obok siebie, oraz Dolny (888) ku Pd.W. od tych; siedziby letnie i miejsca klimatyczne z licznymi hotelami i willami, sklepami, pocztą, telegrafem i telefonem; omnibus do Westerwy; stąd: 1) na Łomnicę (2634): obok hoteli »Kolbach« (1244) i »Różanki«, dalej hotelu »Gemse« (1303), doliną Zimnej Wody na szczyt 6 godz., 2) na Lodowy (2630): obok hoteli »Kolbach« (1244) i »Różanka« dalej hotelu »Gemse« (1303), doliną Zimnej Wody, obok gospody »Schronisko Tery'ego« Węgier. Tow. Karpat. przy Pięciu Stawach Węgierskich na szczyt — 6^{1/2} godz., 3) na Gierlach (patrz N. 53 — II).

III. Do Jeziora Szczyrbskiego (patrz cennik jazdy str. 24): z Zakopanego do Grot Bialskich (patrz wyżej I), stąd do Szmeksu (patrz wyżej II); stąd drogą turystów Klotyldy przez Westerwę (993; siedziba letnia; hotele; omnibus do Szmeksu), Hagi Wyżnie (1072; siedziba letnia; hotele), do Jeziora Szczyrbskiego — 2 godz. (ze Szmeksu). Nad jeziorem (1350; powierzchni 20,40 ha.; głębokości 20,7 metr.) siedziba letnia; hotele; kąpiele; muzyka cygańska w głównym sezonie letnim; poczta, st. kol. żelaznej zębatej; stąd 1) na szczyt Krywania (2496) w 5 godz., 2) na szczyt Rysów (2503; łatwą drogą obok stawu Popradzkiego — patrz także N. 53 I — II i N. 52), w 6 godz., 3) na szczyt Wysokiej (1565; obok stawu Popradzkiego, przez Wagę — patrz także N. 53 — III i N. 52), w 8 godz.

IV. Do Zamków Orawskich (patrz cennik jazdy str. 24 i uwagi końcowe): z Zakopanego drogą do doliny Kościeliskiej, do ujścia jej (patrz N. 21), przed ujściem ku Pd.Z. złą drogą przez wsie Witów i Chochółów do Suchej Hory (stacya kolei żelaznej), około 3^{1/2} godz.; stąd koleją (43 klm.; patrz str. 18) do Zamków Orawskich (»Arvaváralja» po węgiersku — »Podzamek« po słowacku) 2^{3/4} godz., razem więc 6^{1/4} godz. (z Zakopanego). Cztery starożytne zamki jeden na drugim na wysokiej skale nad rzeką Orawą w malowniczym położeniu. (Galerya

obrazów i muzeum komitatu orawskiego; z najwyższego zamku piękny widok). Obok hotele (końmi z Zakopanego do Zamków Orawskich i z powrotem wymaga dwóch dni czasu).

N. 55. Drogi do Pienin i na Babią Górę.

I. Do Pienin: z Zakopanego do Nowego Targu (593) koleją (25 klm.; patrz str. 18) około 1 godz.; stąd końmi (wynająć można na dworcu kolejowym) gościńcem (21 klm.) przez wsie: Waksmund, Ostrowsko, Łopuszną, Harklowę, Dębno, Maniowę, do Czorstyna (ruiny starożytnego zamku), 3 godz.; dalej przez Niedzicę (starożytny zamek; już na węgierskiej stronie) do Czerwonego Klasztoru, 2 godz.; z Czerwonego Klasztoru należy odesłać konie do Szczawnicy, wsiąść na łodzie (jedna łódź na 2 osoby — 3 korony; dla bezpieczeństwa dobrze 2 — 3 łodzie sprzęgać razem i baczyć, żeby przewoźnicy byli trzeźwi) i łodziami Dunajcem przez środek Pienin (982) dopłynąć do Szczawnicy (437) w 1½ godz. Cena furki dwukonnej 10 — 14 koron.

U w a g a: z powrotem do Nowego Targu przez Krościenko i Czorsztyń (39 klm.) w 5½ godz.

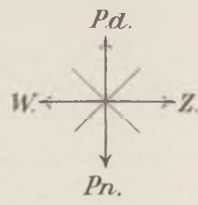
II. Na Babią Górę: z Zakopanego przez Nowy Targ, Chabówkę do Makowa (349) koleją (80 klm.; I klasa — 7.18, II kl. — 4.63, III kl. —

2.40, w koronach), około 2³/₄ godz.; stąd końmi (wózek 3 korony) do wsi Zawoi (550; miejscowość w lecie przez gości odwiedzana; oberża) 1¹/₂ godz. Stąd z przewodnikiem na szczyt Babiej Góry (1725; bardzo rozległy i piękny widok) około 4 godz. (z powrotem 3 godz.). Goście wybierają się zwykle w nocy, dla widzenia wschodu słońca. Latarnia, zapałki i ciepłe okrycia niezbędne.

BIBLIOTHECA
VNIV. IAGELL
CRACOVIENSIS



SZKIC ŚRODKOWEGO PASU PÓLNOCNEJ STRONY TATR.



OBJAŚNIENIE ZNAKÓW.

zbiety górskie, Szczyty, Stawy (jeziora), Potoki, śniegi wieczne, Drogi jezdne, Drogi i ścieżki oznaczone farbą lub nieznaczone ale niemyślne. Drogi i ścieżki nieznaczone farbami b, z, c, e, n, znane niedostatecznie, często nie. Litery przy drogach i ścieżkach ojedynają lub podwójnie, oznaczają: b - biały, z - zielony, c - czerwony, n - niebieski, e - żółty. Drogi gospody T. T., schroniska T. T., altany T. T., gospody, restauracje i hotele prywatne, szafasy górskie, inne budynki, kościoły i kaplice. Granica galicyjsko-węgierska. W nawiasach wysokość w metrach nad poziomem morza.

PRZEŁĘCZE:

1. Polski Grzebień (2028)
2. »Koło Chłopka» (2030)
3. Koprowa (2149)
4. Wrota Chatubińskiego (2033)
5. »Nad Czarnym» (1970)
6. Gładka (1994)
7. Zawrat (2158)
8. Zawrat (2158)
9. Krzyżne (2110)
10. a) Litowe Wschodnie (1970)
10. b) »Zachodnie» (1960)
11. Goryczkowa (1830)
12. Pod Kopą Kondracką (1895)
13. Między Kopami Królowymi (1530)
14. Na Patykach (Białego) (około 1310)
15. Wolarzysko (Czerwona) (1305)
16. W Grzybowcu (około 1305)

HALE I POLANY:


17. Tomanowska (1689)
18. Pyszniańska (1789)
19. Polana pod Młynarzem (1306)
20. Polana Białej Wody (1008)
21. Łysa polana (967)
22. Rusinowa polana (1200)
23. Hala Waksmundzka (1376)
24. Hala Pańszczyca (około 1600)
25. Psia Trawka (Poroniec) (1180)
26. Hala przy Stawach Gąsienicowych (1526)
27. Hala Królowa Wyżnia (około 1556)
27. a) Hala Królowa Niżnia — Górna (1077)
28. Hala Olczyńska (1077)
29. »Skupniowa» (Kopienica) (1100)
30. »w Jaworzynie» (1094)
31. »Kasprowa Niżnia» (1204)
32. »Wyżnia»

33. Hala Joryczkowa (1412)
34. »Kondratówki» (1343)
35. »Kalatówki» (1194)
36. »w Białem» (około 1200)
37. »Strążyńska» (1040)
38. »Mała Łąka» (1209)
39. »Przystop Miętusia» (1171)
40. »w Miętusiej» (około 1150)
41. Polana Kira Miętusia (945)
42. Hala Pisana (około 1040)
43. »Smytnia» (1087)
44. »Tomanowska Wyżnia» (1381)
45. »Smereczyńska» (około 1280)
46. »Pyszna» (1350)
47. »Ornak» (1120)
48. »Na Stotach» (około 1400)
49. »Pod Kominami» (około 1100)
50. Polana Huciska (985)

51. Polana Iwanówka (1122)
 52. »Chochołowska» (1140)
- ## GROTY:
53. Magóry (1460)
 54. Kasprowa
 55. Dziura
 56. Zimna
 57. Okna zbójcekie niżnie
 58. Okno zbójcekie wyżnie
 59. Smocza Jama (1099, dolny otwór)
 60. Młyn
 61. Raptawicka
- ## STAWY (jeziora):
62. Mały z 5-ciu polskich
 63. Sobków (1628)
 64. Kurtkowiec (1691)
 65. Dwoisty (1656)

66. Kuklaty (1780)
 67. Zadni gąsienicowy (1890)
- ## WODOSPADY:
68. Siklawa wielka (około 1600)
 69. Siklawa (1095)
- ## WYWIERZYSKA:
70. Olczyńskie (1077)
 71. Bystrej (1175)
 72. Lodowe źródło (967)
 73. Wypływ z pod Pisanej (1036)
- ## NA MAPIE:
- D. — przed nazwami oznacza dolina, st. — po nazwach — staw.







BOOKKEEPER 2006



0010003366

**Książka
po dezynfekcji**