



# DZIENNIK URZĘDOWY

## WOJEWÓDZTWA PŁOCKIEGO

ISSN 0239-8478

Poz. 33 - 45

Płock, dnia 24 maja 1996r.

Nr 4

### ROZPORZĄDZENIA

33. Rozporządzenie Nr 17/96 Wojewody Płockiego z dnia 20 marca 1996r. w sprawie zwalczania zaraźliwych chorób zwierzęcych.

34. Rozporządzenie Nr 18/96 Wojewody Płockiego z dnia 20 marca 1996r. w sprawie zwalczania wścieklizny zwierzyny łownej.

35. Rozporządzenie Nr 19/96 Wojewody Płockiego z dnia 20 marca 1996r. w sprawie zwalczania zaraźliwych chorób zwierzęcych.

36. Rozporządzenie Nr 20/96 Wojewody Płockiego z dnia 20 marca 1996r. w sprawie zwalczania wścieklizny zwierzyny łownej.

37. Rozporządzenie Nr 21/96 Wojewody Płockiego z dnia 20 marca 1996r. w sprawie zwalczania zaraźliwych chorób zwierzęcych.

38. Rozporządzenie Nr 22/96 Wojewody Płockiego z dnia 20 marca 1996r. w sprawie zwalczania wścieklizny zwierzyny łownej.

39. Rozporządzenie Nr 23/96 Wojewody Płockiego z dnia 20 marca 1996r. w sprawie zwalczania zaraźliwych chorób zwierzęcych.

40. Rozporządzenie Nr 24/96 Wojewody Płockiego z dnia 20 marca 1996r. w sprawie zwalczania wścieklizny zwierzyny łownej.

### ZARZĄDZENIA

41. Zarządzenie Nr 21/96 Wojewody Płockiego z dnia 22 marca 1996r. w sprawie zatwierdzenia uproszczonych planów urządzenia lasów nie stanowiących własności Skarbu Państwa w województwie płockim.

### OBWIESZCZENIA

42. Obwieszczenie Wojewody Płockiego z dnia 2 kwietnia 1996r. o utracie mocy obowiązującej Zarządzenia Wojewody Płockiego Nr 71/95 z dnia 5 października 1995r. w sprawie przeciwdziałania szerzeniu się wirusowego zapalenia opon mózgowo-rdzeniowych na obszarze miasta Płocka.

43. Obwieszczenie Wojewódzkiego Komisarza Wyborczego w Płocku z dnia 25 marca 1996r. w sprawie podania do publicznej wiadomości wyników głosowania i wyników wyborów uzupełniających do Rady Gminy w Łanietach w okręgu wyborczym nr 7 obwód głosowania nr 1.

**PEŁNOMOCNICTWO**

**UCHWAŁY**

44. Pełnomocnictwo udzielone Panu Kazimierzowi Janowi Paczkowskiemu i Pani Danucie Wojciechowskiej do zawarcia z Narodowym Funduszem Ochrony Środowiska i Gospodarki Wodnej w Warszawie aneksów do umów w sprawie dofinansowania zadań inwestycyjnych z zakresu ochrony przeciwpowodziowej.

45. Uchwała Nr 103/XV/96 Rady Gminy w Gozdowie z dnia 7 lutego 1996r. w sprawie zatwierdzenia Zmiany w planie ogólnym zagospodarowania przestrzennego gminy - dotyczy terenów północno-zachodniej części gminy Gozdowo.

---

**Poz. 33**

**§ 3**

**ROZPORZĄDZENIE Nr 17/96**  
**Wojewody Płockiego**  
z dnia 20 marca 1996r.

w sprawie zwalczania zaraźliwych chorób zwierzęcych.

Na podstawie art. art. 25, 26, 69, 70 oraz 98 Rozporządzenia Prezydenta RP z dnia 22 sierpnia 1927r. o zwalczaniu zaraźliwych chorób zwierzęcych (Dz. U. Nr 77, poz. 673 z późn. zm.) zarządza się, co następuje:

**§ 1**

Ustala się jako okręg zapowietrzony wścieklizną teren miejscowości Podleck Nowy, gm. Bulkowo - zwany dalej "obszarem zapowietrzonym".

**§ 2**

Ustala się jako okręg zagrożony wścieklizną teren miejscowości: Podleck Stary, Dobra, Kolonia Bulkowo, Rogowo i Gocłowo, gm. Bulkowo oraz Wiciejewo, Leksyn i Łętowo, gm. Bodzanów - zwany dalej "obszarem zagrożonym".

Na obszarze zapowietrzonym i na obszarze zagrożonym nakazuje się trzymanie psów na uwięzi i zakazuje swobodnego puszczania kotów, aż do odwołania. Powyższe nie dotyczy psów policyjnych, które mogą być prowadzone w bezpiecznych kagańcach i na smyczy.

**§ 4**

Psy i koty oraz inne zwierzęta na obszarze określonym w § 1 i § 2 podlegają obserwacji prowadzonej przez właścicieli przez okres co najmniej 3 miesięcy.

Zwierzęta, u których stwierdzono objawy wzbudzające podejrzenie wścieklizny należy natychmiast izolować od innych zwierząt i zgłosić do najbliższej Przychodni dla Zwierząt, Posterunku Policji, Urzędu Gminy lub Wojewódzkiego Zakładu Weterynarii w Płocku, tel. 62-26-03.

**§ 5**

Wyprowadzanie / wynoszenie / psów i kotów z obszaru zapowietrzonego i obszaru zagrożonego dopuszczalne jest tylko za zezwoleniem Wojewódzkiego Lekarza Weterynarii w Płocku.

§ 6

Zabrania się poddawać leczeniu /szczepieniu/ lub ubojowi zwierząt dotkniętych wścieklizną i podejrzanych o wściekliznę.

§ 7

Otwieranie zwłok zwierząt padłych lub pochodzących z odstrzału sanitarnego może być dokonane jedynie w obecności państwowego lekarza weterynarii.

§ 8

Wszelkie pomieszczenia, w których znajdowały się zwierzęta wściekłe i podejrzane o wściekliznę, jak również wszystkie przedmioty, które były w styczności ze zwierzętami wściekłymi lub podejrzanyymi o wściekliznę należy oczyścić i odkazić stosownie do zarządzenia państwowego lekarza weterynarii.

§ 9

Na obszarze zapowietrzonym i na obszarze zagrożonym psy i koty co do których nie będą przestrzegane postanowienia niniejszego rozporządzenia podlegają zabiciu, jak również psy i koty schwyte przy odłowach.

§ 10

Winni nie stosowania się do powyższych zarządzeń będą pociągnięci do odpowiedzialności karno-administracyjnej stosownie do art. 98 wymienionego wyżej rozporządzenia z dnia 22 sierpnia 1927r. o zwalczaniu zaraźliwych chorób zwierzęcych t.j. karze grzywny do 5000,-złotych.

§ 11

Wykonanie rozporządzenia powierzam Wojewódzkiemu Lekarzowi Weterynarii oraz Kierownikowi Urzędu Rejonowego w Płocku.

§ 12

Rozporządzenie wchodzi w życie z dniem obwieszczenia na tablicy ogłoszeń w Urzędzie Rejonowym w Płocku.

§ 13

Rozporządzenie podlega opublikowaniu w Dzienniku Urzędowym Województwa Płockiego.

**WOJEWODA PŁOCKI**  
**Krzysztof Kolach**

**Poz. 34**

**ROZPORZĄDZENIE Nr 18/96**  
**Wojewody Płockiego**  
z dnia 20 marca 1996r.

**w sprawie zwalczania wścieklizny zwierzyny  
lownej.**

Na podstawie art. 22 ust. 1 ustawy z dnia 22 marca 1990r. o terenowych organach rządowej administracji ogólnej (Dz. U. Nr 21, poz. 123 z późn. zm. ) zarządza się co następuje :

§ 1

Ustala się jako okręg zapowietrzony wścieklizną teren miejscowości Podleck Nowy, gm. Bulkowo - zwany dalej "obszarem zapowietrzonym".

§ 2

Ustala się jako okręg zagrożony wścieklizną teren miejscowości: Podleck Stary, Dobra, Kolonia Bulkowo, Rogowo i Gocłowo, gm. Bulkowo oraz Wiciejewo, Leksyn i Łętowo, gm. Bodzanów - zwany dalej "obszarem zagrożonym".

§ 3

Na obszarze zapowietrzonym i na obszarze zagrożonym zakazuje się urządzania polowań i odłowów zwierzyny z wyjątkiem pojedynczych odstrzałów sanitarnych zwierząt /głównie zwierząt wykazujących objawy chorobowe i opuszczających swoje ostoje/ wykonywanych przez służbę leśną, zarządców lub dzierżawców obwodów łowieckich oraz osób uprawnionych do wykonywania polowań.

§ 4

Na obszarze określonym w § 1 i § 2 zakazuje się puszczania luzem psów i kotów oraz używania psów przy wykonywaniu odstrzałów sanitarnych.

§ 5

W przypadku zetknięcia się w obwodzie łowieckim ze zwierzętami padłymi lub podejrzanymi /żywymi lub zabitymi/ o wściekliznę, uprawnieni do wykonywania polowań, służba leśna oraz właściciele lub użytkownicy gruntów obowiązani są powiadomić o tym Urząd Gminy, Posterunek Policji lub Przychodnię dla Zwierząt. Zwłoki padłych lub zabitych zwierząt łownych podejrzanych o wściekliznę znajdujące się na terenach będących w administracji państwowego gospodarstwa leśnego powinny być zabezpieczone przez właściwe nadleśnictwo w sposób wykluczający możliwość zakażenia ludzi lub zwierząt i dostarczone do Przychodni dla Zwierząt.

§ 6

Otwieranie zwłok lub zdejmowanie skór ze zwierząt łownych padłych lub pochodzących z odstrzału sanitarnego może być dokonane jedynie w obecności państwowego lekarza weterynarii.

§ 7

Na drogach przed wjazdem do lasu służba leśna umieści tablice ostrzegawcze z wyraźnym i trwałym napisem : "UWAGA WŚCIEKLIZNA - wstęp wzbroniony".

§ 8

Kto nie zastosuje się do zakazów określonych w niniejszym rozporządzeniu podlega karze grzywny do 5000.-złoty.

§ 9

Wykonanie rozporządzenia powierzam Wojewódzkiemu Lekarzowi Weterynarii oraz Kierownikowi Urzędu Rejonowego w Płocku.

§ 10

Rozporządzenie wchodzi w życie z dniem obwieszczenia na tablicy ogłoszeń w Urzędzie Rejonowym w Płocku i obowiązuje do czasu wygaśnięcia wścieklizny. Wygaśnięcie wścieklizny stwierdza Wojewódzki Lekarz Weterynarii w Płocku i powiadamia o tym wszystkie jednostki organizacyjne uprzednio zobowiązane do wzięcia udziału w zwalczaniu choroby zaraźliwej.

§ 11

Rozporządzenie podlega opublikowaniu w Dzienniku Urzędowym Województwa Płockiego.

WOJEWODA PŁOCKI  
Krzysztof Kołach

Poz. 35

**ROZPORZĄDZENIE Nr 19/96**  
**Wojewody Płockiego**  
z dnia 20 marca 1996r.

**w sprawie zwalczania zaraźliwych chorób zwierzęcych.**

Na podstawie art. art. 25, 26, 69, 70 oraz 98 Rozporządzenia Prezydenta RP z dnia 22 sierpnia 1927r. o zwalczaniu zaraźliwych chorób zwierzęcych (Dz. U. Nr 77, poz. 673 z późn. zm.) zarządza się, co następuje:

§ 1

Ustala się jako okręg zapowietrzony wścieklizną teren miejscowości Brzechowo, gm. Drobin - zwany dalej "obszarem zapowietrzonym".

§ 2

Ustala się jako okręg zagrożony wścieklizną teren miejscowości: Psary, Chudzynek, Chudzyno, Maliszewko, Kozłowo, Swierczynek, Mogielnica i Łęg Probostwo, gm. Drobin - zwany dalej "obszarem zagrożonym".

§ 3

Na obszarze zapowietrzonym i na obszarze zagrożonym nakazuje się trzymanie psów na uwięzi i zakazuje swobodnego puszczania kotów, aż do odwołania. Powyższe nie dotyczy psów policyjnych, które mogą być prowadzone w bezpiecznych kagańcach i na smyczy.

§ 4

Psy i koty oraz inne zwierzęta na obszarze określonym w § 1 i § 2 podlegają obserwacji prowadzonej przez właścicieli przez okres co najmniej 3 miesięcy.

Zwierzęta, u których stwierdzono objawy wzbudzające podejrzenie wścieklizny należy natychmiast izolować od innych zwierząt i zgłosić do najbliższej Przychodni dla Zwierząt, Posterunku Policji, Urzędu Gminy lub Wojewódzkiego Zakładu Weterynarii w Płocku, tel. 62-26-03.

§ 5

Wyprowadzanie / wynoszenie / psów i kotów z obszaru zapowietrzonego i z obszaru zagrożonego dopuszczalne jest tylko za zezwoleniem Wojewódzkiego Lekarza Weterynarii w Płocku.

§ 6

Zabrania się poddawać leczeniu /szczepieniu/ lub ubojowi zwierząt dotkniętych wścieklizną i podejrzanych o wściekliznę.

§ 7

Otwieranie zwłok zwierząt padłych lub pochodzących z odstrzału sanitarnego może być dokonane jedynie w obecności państwowego lekarza weterynarii.

§ 8

Wszelkie pomieszczenia, w których znajdowały się zwierzęta wściekle i podejrzone o wściekliznę, jak również wszystkie przedmioty, które były w styczności ze zwierzętami wściekłymi lub podejrzanymi o wściekliznę należy oczyścić i odkazić stosownie do zarządzenia państwowego lekarza weterynarii.

§ 9

Na obszarze zapowietrzonym i na obszarze zagrożonym psy i koty, co do których nie będą przestrzegane postanowienia niniejszego rozporządzenia podlegają zabiciu, jak również psy i koty schwytane przy odłowach.

§ 10

Winni nie stosowania się do powyższych zarządzeń będą pociągnięci do odpowiedzialności karno-administracyjnej stosownie do art. 98 wymienionego wyżej rozporządzenia z dnia 22 sierpnia 1927r. o zwalczaniu zaraźliwych chorób zwierzęcych t.j. karze grzywny do 5000,-złoty.

§ 11

Wykonanie rozporządzenia powierzam Wojewódzkiemu Lekarzowi Weterynarii oraz Kierownikowi Urzędu Rejonowego w Płocku.

§ 12

Rozporządzenie wchodzi w życie z dniem obwieszczenia na tablicy ogłoszeń w Urzędzie Rejonowym w Płocku.

§ 13

Rozporządzenie podlega opublikowaniu w Dzienniku Urzędowym Województwa Płockiego.

**WOJEWODA PŁOCKI**  
**Krzysztof Kołach**

**Poz. 36**

**ROZPORZĄDZENIE Nr 20/96**  
**Wojewody Płockiego**  
**z dnia 20 marca 1996r.**

**w sprawie zwalczania wścieklizny**  
**zwierzyny łownej.**

Na podstawie art. 22 ust. 1 ustawy z dnia 22 marca 1990r. o terenowych organach rządowej administracji ogólnej (Dz. U. Nr 21, poz. 123 z późn. zm. ) zarządza się co następuje :

§ 1

Ustala się jako okręg zapowietrzony wścieklizną teren miejscowości Brzechowo, gm. Drobin - zwany dalej "obszarem zapowietrzonym".

§ 2

Ustala się jako okręg zagrożony wścieklizną Psary, Chudzynek, Chudzyno, Maliszewko, Kozłowo, Świerczynek, Mogielnica i Łęg Probostwo, gm. Drobin - zwany dalej "obszarem zagrożonym".

§ 3

Na obszarze zapowietrzonym i na obszarze zagrożonym zakazuje się urządzania polowań i odłowów zwierzyny z wyjątkiem pojedynczych odstrzałów sanitarnych zwierząt /głównie zwierząt wykazujących objawy chorobowe i opuszczających swoje ostoje/ wykonywanych przez służbę leśną, zarządców lub dzierżawców obwodów łowieckich oraz osób uprawnionych do wykonywania polowań.

§ 4

Na obszarze określonym w § 1 i § 2 zakazuje się puszczania luzem psów i kotów oraz używania psów przy wykonywaniu odstrzałów sanitarnych.

§ 5

W przypadku zetknięcia się w obwodzie łowieckim ze zwierzętami padłymi lub podejrzanymi /żywymi lub zabitymi/ o wściekliznę, uprawnieni do wykonywania polowań, służba leśna oraz właściciele lub użytkownicy gruntów obowiązani są powiadomić o tym Urząd Gminy, Posterunek Policji lub Przychodnię dla Zwierząt. Zwłoki padłych lub zabitych zwierząt łownych podejrzanym o wściekliznę znajdujące się na terenach będących w administracji państwowego gospodarstwa leśnego powinny być zabezpieczone przez właściwe nadleśnictwo w sposób wykluczający możliwość zakażenia ludzi lub zwierząt i dostarczone do Przychodni dla Zwierząt.

§ 6

Otwieranie zwłok lub zdejmowanie skór ze zwierząt łownych padłych lub pochodzących z odstrzału sanitarnego może być dokonane jedynie w obecności państwowego lekarza weterynarii.

§ 7

Na drogach przed wjazdem do lasu służba leśna umieści tablice ostrzegawcze z wyraźnym i trwałym napisem : "UWAGA WŚCIEKLIZNA - wstęp wzbroniony".

§ 8

Kto nie zastosuje się do zakazów określonych w niniejszym rozporządzeniu podlega karze grzywny do 5000,-złoty.

§ 9

Wykonanie rozporządzenia powierzam Wojewódzkiemu Lekarzowi Weterynarii oraz Kierownikowi Urzędu Rejonowego w Płocku.

§ 10

Rozporządzenie wchodzi w życie z dniem obwieszczenia na tablicy ogłoszeń w Urzędzie Rejonowym w Płocku i obowiązuje do czasu wygaśnięcia wścieklizny.

Wygaśnięcie wścieklizny stwierdza Wojewódzki Lekarz Weterynarii w Płocku i powiadamia o tym wszystkie jednostki organizacyjne uprzednio zobowiązane do wzięcia udziału w zwalczaniu choroby zaraźliwej.

§ 11

Rozporządzenie podlega opublikowaniu w Dzienniku Urzędowym Województwa Płockiego.

**WOJEWODA PŁOCKI**  
**Krzysztof Kołach**

Poz. 37

**ROZPORZĄDZENIE Nr 21/96**  
**Wojewody Płockiego**  
z dnia 20 marca 1996r.

w sprawie zwalczania zaraźliwych chorób zwierzęcych.

Na podstawie art. art. 25, 26, 69, 70 oraz 98 Rozporządzenia Prezydenta RP z dnia 22 sierpnia 1927r. o zwalczaniu zaraźliwych chorób zwierzęcych (Dz. U. Nr 77, poz. 673 z późn. zm.) zarządza się, co następuje:

§ 1

Ustala się jako okręg zapowietrzony wścieklizną teren miejscowości Żochowo, gm. Sierpc - zwany dalej "obszarem zapowietrzonym".

§ 2

Ustala się jako okręg zagrożony wścieklizną teren miejscowości: Sułocin Towarzystwo, Mieszczk, Żurawieniec, Pawłowo i Sudragi, gm. Sierpc - zwany dalej "obszarem zagrożonym".

§ 3

Na obszarze zapowietrzonym i na obszarze zagrożonym nakazuje się trzymanie psów na uwięzi i zakazuje swobodnego puszczania kotów, aż do odwołania. Powyższe nie dotyczy psów policyjnych, które mogą być prowadzone w bezpiecznych kagańcach i na smyczy.

§ 4

Psy i koty oraz inne zwierzęta na obszarze określonym w § 1 i § 2 podlegają obserwacji prowadzonej przez właścicieli przez okres co najmniej 3 miesięcy.

Zwierzęta, u których stwierdzono objawy wzbudzające podejrzenie wścieklizny należy natychmiast izolować od innych zwierząt i zgłosić do najbliższej Przychodni dla Zwierząt, Posterunku Policji, Urzędu Gminy lub Wojewódzkiego Zakładu Weterynarii w Płocku, tel. 62-26-03.

§ 5

Wyprowadzanie / wynoszenie / psów i kotów z obszaru zapowietrzonego i obszaru zagrożonego dopuszczalne jest tylko za zezwoleniem Wojewódzkiego Lekarza Weterynarii w Płocku.

§ 6

Zabrania się poddawać leczeniu /szczepieniu/ lub ubojowi zwierząt dotkniętych wścieklizną i podejrzanych o wściekliznę.

§ 7

Otwieranie zwłok zwierząt padłych lub pochodzących z odstrzału sanitarnego może być dokonane jedynie w obecności państwowego lekarza weterynarii.

§ 8

Wszelkie pomieszczenia, w których znajdowały się zwierzęta wściekłe i podejrzane o wściekliznę, jak również wszystkie przedmioty, które były w styczności ze zwierzętami wściekłymi lub podejrzаныmi o wściekliznę należy oczyścić i odkazić stosownie do zarządzenia państwowego lekarza weterynarii.

§ 9

Na obszarze zapowietrzonym i na obszarze zagrożonym psy i koty co do których nie będą przestrzegane postanowienia niniejszego rozporządzenia podlegają zabiciu, jak również psy i koty schwytane przy odłowach.

§ 10

Winni nie stosowania się do powyższych zarządzeń będą pociągnięci do odpowiedzialności karno-administracyjnej stosownie do art. 98 wymienionego wyżej rozporządzenia z dnia 22 sierpnia 1927r. o zwalczaniu zaraźliwych chorób zwierzęcych t.j. karze grzywny do 5000.-złotych.

§ 11

Wykonanie rozporządzenia powierzam Wojewódzkiemu Lekarzowi Weterynarii oraz Kierownikowi Urzędu Rejonowego w Sierpcu.

§ 12

Rozporządzenie wchodzi w życie z dniem obwieszczenia na tablicy ogłoszeń w Urzędzie Rejonowym w Sierpcu.

§ 13

Rozporządzenie podlega opublikowaniu w Dzienniku Urzędowym Województwa Płockiego.

WOJEWODA PŁOCKI  
Krzysztof Kołach

Poz. 38

**ROZPORZĄDZENIE Nr 22/96**  
**Wojewody Płockiego**  
z dnia 20 marca 1996r.

**w sprawie zwalczania wścieklizny**  
**zwierzyny łownej.**

Na podstawie art. 22 ust. 1 ustawy z dnia 22 marca 1990r. o terenowych organach rządowej administracji ogólnej (Dz. U. Nr 21, poz. 123 z późn. zm. ) zarządza się co następuje :



§ 1

Ustala się jako okręg zapowietrzony wścieklizną teren miejscowości Żochowo, gm. Sierpc - zwany dalej "obszarem zapowietrzonym".

§ 2

Ustala się jako okręg zagrożony wścieklizną Sułocin Towarzystwo, Mieszczk. Żurawieniec, Pawłowo i Sudragi, gm. Sierpc - zwany dalej "obszarem zagrożonym".

§ 3

Na obszarze zapowietrzonym i na obszarze zagrożonym zakazuje się urządzania polowań i odłowów zwierzyny z wyjątkiem pojedynczych odstrzałów sanitarnych zwierząt /głównie zwierząt wykazujących objawy chorobowe i opuszczających swoje ostoje/ wykonywanych przez służbę leśną, zarządców lub dzierżawców obwodów łowieckich oraz osób uprawnionych do wykonywania polowań.

§ 4

Na obszarze określonym w § 1 i § 2 zakazuje się puszczania luzem psów i kotów oraz używania psów przy wykonywaniu odstrzałów sanitarnych.

§ 5

W przypadku zetknięcia się w obwodzie łowieckim ze zwierzętami padłymi lub podejrzanymi /żywymi lub zabitymi/ o wściekliznę, uprawnieni do wykonywania polowań, służba leśna oraz właściciele lub użytkownicy gruntów obowiązani są powiadomić o tym Urząd Gminy, Posterunek Policji lub Przychodnię dla Zwierząt. Zwłoki padłych lub zabitych zwierząt łownych podejrzanych o wściekliznę znajdujące się na terenach będących w administracji państwowego gospodarstwa leśnego powinny być zabezpieczone przez właściwe nadleśnictwo w sposób wykluczający możliwość zakażenia ludzi lub zwierząt i dostarczone do Przychodni dla Zwierząt.

§ 6

Otwieranie zwłok lub zdejmowanie skor ze zwierząt łownych padłych lub pochodzących z odstrzału sanitarnego może być dokonane jedynie w obecności państwowego lekarza weterynarii.

§ 7

Na drogach przed wjazdem do lasu służba leśna umieści tablice ostrzegawcze z wyraźnym i trwałym napisem : "UWAGA WŚCIEKLIZNA - wstęp wzbroniony".

§ 8

Kto nie zastosuje się do zakazów określonych w niniejszym rozporządzeniu podlega karze grzywny do 5000,-złotych.

§ 9

Wykonanie rozporządzenia powierzam Wojewódzkiemu Lekarzowi Weterynarii oraz Kierownikowi Urzędu Rejonowego w Sierpcu.

§ 10

Rozporządzenie wchodzi w życie z dniem obwieszczenia na tablicy ogłoszeń w Urzędzie Rejonowym w Sierpcu i obowiązuje do czasu wygaśnięcia wścieklizny. Wygaśnięcie wścieklizny stwierdza Wojewódzki Lekarz Weterynarii w Płocku i powiadamia o tym wszystkie jednostki organizacyjne uprzednio zobowiązane do wzięcia udziału w zwalczaniu choroby zaraźliwej.

§ 11

Rozporządzenie podlega opublikowaniu w Dzienniku Urzędowym Województwa Płockiego.

WOJEWODA PŁOCKI  
Krzysztof Kolach

Poz. 39

**ROZPORZĄDZENIE Nr 23/96**  
**Wojewody Płockiego**  
z dnia 20 marca 1996r.

**w sprawie zwalczania zaraźliwych chorób zwierzęcych.**

Na podstawie art. art. 25, 26, 69, 70 oraz 98 Rozporządzenia Prezydenta RP z dnia 22 sierpnia 1927r. o zwalczaniu zaraźliwych chorób zwierzęcych (Dz. U. Nr 77, poz. 673 z późn. zm.) zarządza się, co następuje:

§ 1

Ustala się jako okręg zapowietrzony wścieklizną teren miejscowości Grodziec gm. Czerwińsk - zwany dalej "obszarem zapowietrzonym".

§ 2

Ustala się jako okręg zagrożony wścieklizną teren miejscowości: Radzikowo Nowe, Radzikowo Stare, Kuchary - Skotniki i Przybojewo Nowe gm. Czerwińsk - zwany dalej "obszarem zagrożonym".

§ 3

Na obszarze zapowietrzonym i na obszarze zagrożonym nakazuje się trzymanie psów na uwięzi i zakazuje swobodnego puszczenia kotów, aż do odwołania. Powyższe nie dotyczy psów policyjnych, które mogą być prowadzone w bezpiecznych kagańcach i na smyczy.

§ 4

Psy i koty oraz inne zwierzęta na obszarze określonym w § 1 i § 2 podlegają obserwacji prowadzonej przez właścicieli przez okres co najmniej 3 miesięcy.

Zwierzęta, u których stwierdzono objawy wzbudzające podejrzenie wścieklizny należy natychmiast izolować od innych zwierząt i zgłosić do najbliższej Przychodni dla Zwierząt, Posterunku Policji, Urzędu Gminy lub Wojewódzkiego Zakładu Weterynarii w Płocku, tel. 62-26-03.

§ 5

Wyprowadzanie / wynoszenie / psów i kotów z obszaru zapowietrzonego i obszaru zagrożonego dopuszczalne jest tylko za zezwoleniem Wojewódzkiego Lekarza Weterynarii w Płocku.

§ 6

Zabrania się poddawać leczeniu /szczepieniu/ lub ubojowi zwierząt dotkniętych wścieklizną i podejrzanych o wściekliznę.

§ 7

Otwieranie zwłok zwierząt padłych lub pochodzących z odstrzału sanitarnego może być dokonane jedynie w obecności państwowego lekarza weterynarii.

§ 8

Wszelkie pomieszczenia, w których znajdowały się zwierzęta wściekłe i podejrzane o wściekliznę, jak również wszystkie przedmioty, które były w styczności ze zwierzętami wściekłymi lub podejrzanyymi o wściekliznę należy oczyścić i odkazić stosownie do zarządzenia państwowego lekarza weterynarii.

§ 9

Na obszarze zapowietrzonym i na obszarze zagrożonym psy i koty co do których nie będą przestrzegane postanowienia niniejszego rozporządzenia podlegają zabiciu, jak również psy i koty schwytane przy odłowach.

§ 10

Winni nie stosowania się do powyższych zarządzeń będą pociągnięci do odpowiedzialności karno-administracyjnej stosownie do art. 98 wymienionego wyżej rozporządzenia z dnia 22 sierpnia 1927r. o zwalczaniu zaraźliwych chorób zwierzęcych t.j. karze grzywny do 5000,-złotych.

§ 11

Wykonanie rozporządzenia powierzam Wojewódzkiemu Lekarzowi Weterynarii oraz Kierownikowi Urzędu Rejonowego w Płocku.

§ 12

Rozporządzenie wchodzi w życie z dniem obwieszczenia na tablicy ogłoszeń w Urzędzie Rejonowym w Płocku.

§ 13

Rozporządzenie podlega opublikowaniu w Dzienniku Urzędowym Województwa Płockiego.

**WOJEWODA PŁOCKI**  
**Krzysztof Kołach**

**Poz. 40**

**ROZPORZĄDZENIE Nr 24/96**

**Wojewody Płockiego**  
z dnia 20 marca 1996r.

**w sprawie zwalczania wścieklizny**  
**zwierzyny łownej.**

Na podstawie art. 22 ust. 1 ustawy z dnia 22 marca 1990r. o terenowych organach rządowej administracji ogólnej (Dz. U. Nr 21, poz. 123 z późn. zm. ) zarządza się co następuje :

§ 1

Ustala się jako okręg zapowietrzony wścieklizną teren miejscowości Grodziec gm. Czerwińsk - zwany dalej "obszarem zapowietrzonym".

§ 2

Ustala się jako okręg zagrożony wścieklizną Radzikowo Nowe, Radzikowo Stare, Kuchary - Skotniki i Przybojewo Nowe gm. Czerwińsk - zwany dalej "obszarem zagrożonym".

§ 3

Na obszarze zapowietrzonym i na obszarze zagrożonym zakazuje się urządzania polowań i odłowów zwierzyny z wyjątkiem pojedynczych odstrzałów sanitarnych zwierząt /głównie zwierząt wykazujących objawy chorobowe i opuszczających swoje ostoje/ wykonywanych przez służbę leśną, zarządców lub dzierżawców obwodów łowieckich oraz osób uprawnionych do wykonywania polowań.

§ 4

Na obszarze określonym w § 1 i § 2 zakazuje się puszczania luzem psów i kotów oraz używania psów przy wykonywaniu odstrzałów sanitarnych.

§ 5

W przypadku zetknięcia się w obwodzie łowieckim ze zwierzętami padłymi lub podejrzanyymi /żywyymi lub zabitymi/ o wściekliznę, uprawnieni do wykonywania polowań , służba leśna oraz właściciele lub użytkownicy gruntów obowiązani są powiadomić o tym Urząd Gminy, Posterunek Policji lub Przychodnię dla Zwierząt. Zwłoki padłych lub zabitych zwierząt łownych podejrzanych o wściekliznę znajdujące się na terenach będących w administracji państwowego gospodarstwa leśnego powinny być zabezpieczone przez właściwe nadleśnictwo w sposób wykluczający możliwość zakażenia ludzi lub zwierząt i dostarczone do Przychodni dla Zwierząt.

§ 6

Otwieranie zwłok lub zdejmowanie skór ze zwierząt łownych padłych lub pochodzących z odstrzału sanitarnego może być dokonane jedynie w obecności państwowego lekarza weterynarii.

§ 7

Na drogach przed wjazdem do lasu służba leśna umieszcza tablice ostrzegawcze z wyraźnym i trwałym napisem : "UWAGA WŚCIEKLIZNA - wstęp wzbroniony".

§ 8

Kto nie zastosuje się do zakazów określonych w niniejszym rozporządzeniu podlega karze grzywny do 5000,-złoty.

§ 9

Wykonanie rozporządzenia powierzam Wojewódzkiemu Lekarzowi Weterynarii oraz Kierownikowi Urzędu Rejonowego w Płocku.

§ 10

Rozporządzenie wchodzi w życie z dniem obwieszczenia na tablicy ogłoszeń w Urzędzie Rejonowym w Płocku i obowiązuje do czasu wygaśnięcia wścieklizny.

Wygaśnięcie wścieklizny stwierdza Wojewódzki Lekarz Weterynarii w Płocku i powiadamia o tym wszystkie jednostki organizacyjne uprzednio zobowiązane do wzięcia udziału w zwalczaniu choroby zaraźliwej.

§ 11

Rozporządzenie podlega opublikowaniu w Dzienniku Urzędowym Województwa Płockiego.

**WOJEWODA PŁOCKI**  
**Krzysztof Kolach**

Poz. 41

**ZARZĄDZENIE Nr 21/96**  
**Wojewody Płockiego**  
z dnia 22 marca 1996r.

**w sprawie zatwierdzenia uproszczonych planów urządzenia lasów nie stanowiących własności Skarbu Państwa w województwie płockim.**

Na podstawie art. 4 ust. 3 ustawy z dnia 22 marca 1990r. o terenowych organach rządowej administracji ogólnej (Dz. U. Nr 21, poz. 123 oraz z 1991r. Nr 75, poz. 328), art. 22 ust. 1 pkt. 2 ustawy z dnia 28 września 1991r. o lasach (Dz. U. Nr 101, poz. 444, z 1992r. Nr 21, poz. 85 i Nr 54, poz. 254, z 1994r. Nr 1, poz. 3) oraz § 9 rozporządzenia Ministra Ochrony Środowiska, Zasobów Naturalnych i Leśnictwa z dnia 25 sierpnia 1992r. w sprawie szczegółowych zasad sporządzania planów urządzenia lasów (Dz. U. Nr 67, poz. 338) oraz wobec niezgłoszenia merytorycznych uwag podczas wyłożenia projektu planów nie stanowiących własności Skarbu Państwa do publicznego wglądu w siedzibach właściwych urzędów gmin i uzyskania opinii właściwych terytorialnie Nadleśniczych zarządza się, co następuje:

§ 1

Zatwierdza się do realizacji i wykonania uproszczone plany urządzenia lasów nie stanowiących własności Skarbu Państwa, stanowiących własność osób fizycznych sporządzone dla wsi województwa płockiego wymienionych w załączniku do zarządzenia na okres od 1.01.1995r. do 31. 12. 2004r.

§ 2

Wykonanie zarządzenia powierza się Dyrektorowi Wydziału Ochrony Środowiska Urzędu Wojewódzkiego w Płocku oraz właściwym terytorialnie Kierownikom Urzędów Rejonowych.

§ 3

Zarządzenie wchodzi w życie z dniem podpisania i podlega ogłoszeniu w Dzienniku Urzędowym Województwa Płockiego.

**WOJEWODA PŁOCKI**  
**Krzysztof Kołach**

Lp.	Gmina	Wieś	Powierzchnia urządzenia	Nadsię- gnięcie	Uwagi
1	Gostynin	Rumunki	8,86	Gostynin	UR Płock
2	Gostynin	Stefanów	18,01	Gostynin	UR Płock
3	Gostynin	Choinek	19,87	Gostynin	UR Płock
4	Gostynin	Huta Zaborowska	45,22	Gostynin	UR Płock
5	Gostynin	Gorzewo	52,84	Gostynin	UR Płock
6	Gostynin	Legarda	12,45	Gostynin	UR Płock
7	Gostynin	Stanisławów	51,22	Gostynin	UR Płock
8	Gostynin	Łokietnica	30,80	Gostynin	UR Płock
9	Gostynin	Kielpień	103,74	Gostynin	UR Płock
10	Gostynin	Klusek	56,94	Gostynin	UR Płock
11	Gostynin	Osada	45,14	Gostynin	UR Płock
12	Gostynin	Podgórze	48,74	Gostynin	UR Płock
13	Gostynin	Strzałki	33,31	Gostynin	UR Płock
14	Gostynin	Antoninów	45,21	Gostynin	UR Płock
15	Gostynin	Marianka	19,58	Gostynin	UR Płock
16	Gostynin	Lipa	49,15	Gostynin	UR Płock
17	Gostynin	Białe	8,66	Gostynin	UR Płock

18	Gostynin	Gorki A	64,66	Gostynin	UR Płock
19	Gostynin	Sierakówek	71,43	Gostynin	UR Płock
20	Gostynin	Stanisławów Skrzanski	78,19	Gostynin	UR Płock
21	Gostynin	Marianów Lucieński	13,75	Gostynin	UR Płock
22	Gostynin	Lesniewice	109,27	Gostynin	UR Płock
23	Gostynin	Rogozewek	15,58	Gostynin	UR Płock
24	Gostynin	Nagodów	64,80	Gostynin	UR Płock
25	Gostynin	Sałki	25,72	Gostynin	UR Płock
26	Gostynin	Emilianów	16,44	Gostynin	UR Płock
27	Gostynin	Jaworek	5,72	Gostynin	UR Płock
28	Gostynin	Aleksandry- nów	91,93	Gostynin	UR Płock
29	Gostynin	Gašno	83,13	Gostynin	UR Płock
30	Gostynin	Bolesławów	19,28	Gostynin	UR Płock
31	Gostynin	Marianów Sierakowski	22,18	Gostynin	UR Płock
32	Gostynin	Bierzewice	24,28	Gostynin	UR Płock
33	Gostynin	Feliksów	41,73	Gostynin	UR Płock
34	Gostynin	Ruszków	60,82	Gostynin	UR Płock
35	Gostynin	Sieraków	9,50	Gostynin	UR Płock
36	Gostynin	Zwoleń	16,55	Gostynin	UR Płock
37	Gostynin	Osiny	50,47	Gostynin	UR Płock
38	Gostynin	Jastrzebia	12,20	Gostynin	UR Płock
39	Gostynin	Mysłonia Nowa	79,45	Gostynin	UR Płock
40	Gostynin	Zuzinów	22,02	Gostynin	UR Płock
41	Gostynin	Kazimierzów	8,28	Gostynin	UR Płock
42	Gostynin	Zaborów Nowy	8,28	Gostynin	UR Płock

43	Gostynin	Budy Lucińskie	20,99	Gostynin	UR Płock
44	Gostynin	Krzywie	63,29	Gostynin	UR Płock
45	Gostynin	Bielawy	15,95	Gostynin	UR Płock
46	Gostynin	Zaborów Stary	160,92	Gostynin	UR Płock
47	Gostynin	Lisica	9,15	Gostynin	UR Płock
48	Gostynin	Miasto Gostynin	28,64	Gostynin	UR Płock
<b>Razem Gmina Gostynin</b>			<b>1964,34 ha</b>	<b>UR Płock</b>	
49	Ślubice	Rybaki	16,10	Łąck	UR Płock
50	Ślubice	Juliszew	45,01	Łąck	UR Płock
51	Ślubice	Piotrkówek	114,69	Łąck	UR Płock
52	Ślubice	Grzybów	97,46	Łąck	UR Płock
53	Ślubice	Alfonsów	42,06	Łąck	UR Płock
54	Ślubice	Grabowiec	74,56	Łąck	UR Płock
55	Ślubice	Łaziska	13,03	Łąck	UR Płock
56	Ślubice	Wymyśle Polskie	22,61	Łąck	UR Płock
57	Ślubice	Ślubice	28,60	Łąck	UR Płock
58	Ślubice	Budy	9,87	Łąck	UR Płock
59	Ślubice	Leonów	14,94	Łąck	UR Płock
<b>Razem Gmina Ślubice</b>			<b>478,93 ha</b>	<b>UR Płock</b>	
60	Szczawin Kościelny	Jesionka	35,67	Gostynin	UR Kutno
61	Szczawin Kościelny	Misiadla	20,15	Gostynin	UR Kutno
62	Szczawin Kościelny	Przychód	75,33	Gostynin	UR Kutno
63	Szczawin Kościelny	Suserz	31,93	Gostynin	UR Kutno
64	Szczawin Kościelny	Annopol	68,19	Gostynin	UR Kutno
65	Szczawin Kościelny	Budy Kaleński	93,49	Gostynin	UR Kutno

66	Szczawin Kościelny	Kalen	30,23	Gostynin	UR Kutno
67	Szczawin Kościelny	Lubieniek	5,48	Gostynin	UR Kutno
68	Szczawin Kościelny	Tuliska	6,35	Gostynin	UR Kutno
69	Szczawin Kościelny	Helenów Szczawiński	23,54	Gostynin	UR Kutno
70	Szczawin Kościelny	Stefanów Suserski	31,75	Gostynin	UR Kutno
71	Szczawin Kościelny	Osowia	15,17	Gostynin	UR Kutno
72	Szczawin Kościelny	Mosciska	66,15	Gostynin	UR Kutno
73	Szczawin Kościelny	Krzymów	18,69	Gostynin	UR Kutno
74	Szczawin Kościelny	Wola Parcele	16,56	Gostynin	UR Kutno
<b>Razem Gmina Szczawin Kościelny</b>			<b>538,68 ha</b>	<b>UR Kutno</b>	
75	Nowy Duninów	Lipianki	606,49	Gostynin	UR Płock
76	Nowy Duninów	Dzierżaznia	15,22	Łąck	UR Płock
77	Nowy Duninów	Środoni	93,44	Gostynin	UR Płock
78	Nowy Duninów	Brzezina Góra	15,97	Gostynin	UR Płock
79	Nowy Duninów	Kamion	33,08	Gostynin	UR Płock
80	Nowy Duninów	Karolewo	35,52	Gostynin	UR Płock
81	Nowy Duninów	Wola Brwileńska	20,59	Gostynin	UR Płock
82	Nowy Duninów	Brwino Dolne	6,89	Gostynin	UR Płock
83	Nowy Duninów	Stary Duninów	13,48	Gostynin	UR Płock
84	Nowy Duninów	Duninów Duży	142,72	Gostynin	UR Płock
85	Nowy Duninów	Trzecianno	24,08	Gostynin	UR Płock
86	Nowy Duninów	Jezewo	21,88	Gostynin	UR Płock
87	Nowy Duninów	Nowy Duninów	20,78	Gostynin	UR Płock
88	Nowy Duninów	Grodziska	45,92	Gostynin	UR Płock
89	Nowy Duninów	Soczewka	6,46	Łąck	UR Płock

**Str. 15 DZIENNIK URZĘDOWY WOJEWÓDZTWA PŁOCKIEGO**

90	Nowy Duninów	Popłacin	12,79	Łąck	UR Płock
<b>Razem Gmina Nowy Duninów</b>			<b>1115,31 ha UR Płock</b>		
91	Sanniki	Barcik	16,27	Łąck	UR Płock
92	Sanniki	Mocarzewo	12,40	Łąck	UR Płock
93	Sanniki	Lubików	35,94	Łąck	UR Płock
94	Sanniki	Wólka	39,17	Łąck	UR Płock
95	Sanniki	Czyzew	21,65	Łąck	UR Płock
96	Sanniki	Sielce	24,79	Łąck	UR Płock
<b>Razem Gmina Sanniki</b>			<b>150,22 ha UR Płock</b>		
97	Pacyna	Raków	10,59	Łąck	UR Kutno
98	Pacyna	Romanów	38,92	Łąck	UR Kutno
<b>Razem Gmina Pacyna</b>			<b>49,51 ha UR Kutno</b>		
99	Gąbin	Okolusz	70,03	Łąck	UR Płock
100	Gąbin	Gąbin Miasto	30,42	Łąck	UR Płock
101	Gąbin	Kępina	23,26	Łąck	UR Płock
102	Gąbin	Karolew	36,62	Łąck	UR Płock
103	Gąbin	Borki	23,38	Łąck	UR Płock
104	Gąbin	Korzeniówka Nowa	60,54	Łąck	UR Płock
105	Gąbin	Tokary Rąbierz	50,07	Łąck	UR Płock
106	Gąbin	Koszelew	19,52	Łąck	UR Płock
107	Gąbin	Grabie Nowe	49,47	Łąck	UR Płock
108	Gąbin	Wymysle Nowe	63,63	Łąck	UR Płock
109	Gąbin	Małe Góry	26,03	Łąck	UR Płock
110	Gąbin	Potrzebna	28,85	Łąck	UR Płock
111	Gąbin	Topólno	9,16	Łąck	UR Płock

112	Gąbin	Strzemeszno	21,19	Łąck	UR Płock
113	Gąbin	Korzeniówka Stara	24,05	Łąck	UR Płock
114	Gąbin	Ludwików	53,49	Łąck	UR Płock
115	Gąbin	Piaski	45,96	Łąck	UR Płock
116	Gąbin	Jordanów	9,16	Łąck	UR Płock
117	Gąbin	Grabie Polskie	71,52	Łąck	UR Płock
118	Gąbin	Paszkówka	24,82	Łąck	UR Płock
119	Gąbin	Rumunki	25,50	Łąck	UR Płock
<b>Razem Gmina Gąbin</b>			<b>766,67 ha UR Płock</b>		
120	Łąck	Góry	28,56	Łąck	UR Płock
121	Łąck	Dolne Budy	51,48	Łąck	UR Płock
122	Łąck	Łąck	15,41	Łąck	UR Płock
123	Łąck	Grabina	68,71	Łąck	UR Płock
124	Łąck	Nowe Rumunki	18,74	Łąck	UR Płock
125	Łąck	Koszelówka	21,73	Łąck	UR Płock
126	Łąck	Sendeń Mały	49,72	Łąck	UR Płock
127	Łąck	Zażdzierz	25,33	Łąck	UR Płock
128	Łąck	Sendeń Duży	53,60	Łąck	UR Płock
129	Łąck	Wincentów	19,34	Łąck	UR Płock
130	Łąck	Zdwórz	18,55	Łąck	UR Płock
131	Łąck	Wola Łącka	47,42	Łąck	UR Płock
132	Łąck	Zofiówka	20,56	Łąck	UR Płock
133	Łąck	Ludwików	6,51	Łąck	UR Płock
134	Łąck	Stare Budy	9,98	Łąck	UR Płock
<b>Razem Gmina Łąck</b>			<b>455,64 UR Płock</b>		
135	Itów	Łady	11,11	Łąck	UR Płock

136	Ilów	Łęg Suchodów	16,98	Łąck	UR Płock
137	Ilów	Bieniew	17,02	Łąck	UR Płock
138	Ilów	Gilówka Górna	29,77	Łąck	UR Płock
139	Ilów	Obory	19,88	Łąck	UR Płock
140	Ilów	Rzepki	19,86	Łąck	UR Płock
141	Ilów	Łąki	71,33	Łąck	UR Płock
142	Ilów	Uderz	3,90	Łąck	UR Płock
143	Ilów	Narty	11,93	Łąck	UR Płock
144	Ilów	Wola Ładowska	31,84	Łąck	UR Płock
<b>Razem Gmina Ilów</b>			<b>238,62 UR Płock</b>		
145	Płock	Miasto Płock	156,94	Płock	UM Płock
146	Nowe Ostrowy	Imielinek	10,99	Kutno	UR Kutno
147	Nowe Ostrowy	Grochów	14,19	Kutno	UR Kutno
148	Nowe Ostrowy	Zieleniec	16,63	Kutno	UR Kutno
149	Nowe Ostrowy	Miksztal	29,87	Kutno	UR Kutno
<b>Razem Gmina Nowe Ostrowy</b>			<b>71,68 ha UR Kutno</b>		
150	Krzyżanów	Krzyżanówek	5,43	Kutno	UR Kutno
151	Krzyżanów	Różanowice	21,88	Kutno	UR Kutno
152	Krzyżanów	Władysławów	7,35	Kutno	UR Kutno
<b>Razem Gmina Krzyżanów</b>			<b>34,66 ha UR Kutno</b>		
153	Kiernozia	Teresew	11,16	Kutno	UR Kutno
154	Kiernozia	Sokołów Towarzystwo	5,75	Łąck	UR Kutno
155	Kiernozia	Sokołów Kolonia	11,51	Łąck	UR Kutno
<b>Razem Gmina Kiernozia</b>			<b>28,42 ha UR Kutno</b>		

156	Krośnice	Zieleniew	27,29	Kutno	UR Kutno
157	Strzelce	Klonowiec	31,04	Kutno	UR Kutno
158	Strzelce	Niedrzew II	52,00	Kutno	UR Kutno
159	Strzelce	Zaranna	11,87	Kutno	UR Kutno
<b>Razem Gmina Strzelce</b>			<b>94,91 ha UR Kutno</b>		
160	Kutno	Gołębiewek	8,61	Kutno	UR Kutno
161	Kutno	Krzesin	15,27	Kutno	UR Kutno
<b>Razem Gmina Kutno</b>			<b>23,88 ha UR Kutno</b>		
162	Bedno	Orłów Kolonia	11,68	Kutno	UR Kutno
163	Bedno	Wola Kałkowa	10,38	Kutno	UR Kutno
<b>Razem Gmina Bedno</b>			<b>22,06 ha UR Kutno</b>		
164	Daszyna	Jarochów	19,53	Kutno	UR Łęczycza
165	Piątek	Janów Jankówek	21,47	Poddebice	UR Łęczycza
166	Piątek	Witów	32,46	Kutno	UR Łęczycza
167	Piątek	Czerników	6,30	Kutno	UR Łęczycza
168	Piątek	Konarzew Błonie	74,88	Kutno	UR Łęczycza
169	Piątek	Mchowice	46,74	Kutno	UR Łęczycza
170	Piątek	Śladków Rozlazły	17,72	Kutno	UR Łęczycza
<b>Razem Gmina Piątek</b>			<b>199,57 ha UR Łęczycza</b>		
171	Łęczycza	Łęka	4,77	Kutno	UR Łęczycza
172	Łęczycza	Gawrony	19,60	Kutno	UR Łęczycza



173	Łęczyca	Borek	32,09	Poddębice	UR Łęczy- ca
174	Łęczyca	Kolnia Łęka	7,48	Kutno	UR Łęczy- ca
175	Łęczyca	Borów	9,05	Poddębice	UR Łęczy- ca
176	Łęczyca	Liszki	9,42	Poddębice	UR Łęczy- ca
<b>Razem Gmina Łęczyca</b>			<b>82,41 ha UR Łęczyca</b>		
<b>Powierzchnia ogółem</b>			<b>6519,27</b>		

Załącznik do zarządzenia Nr 21/96  
Wojewody Płockiego  
z dnia 22 marca 1996r.  
w sprawie zatwierdzenia uproszczonych planów  
urządzenia lasów nie stanowiących własności  
Skarbu Państwa

Zestawienie powierzchni uproszczonych planów  
urządzenia lasów zatwierdzonych  
do realizacji i wykonania  
w okresie od 1.01.1995r. do 31.12.2004r.

L.p.	Urząd Rejonowy	Ilość wsi	Powierzchnia (ha)
1	Płock	127	5169,73
2	Kutno	35	891,09
3	Łęczyca	13	301,51
4	UM Płock	--	156,94
<b>Powierzchnia ogółem</b>			<b>6519,27</b>

WOJEWODA PŁOCKI  
Krzysztof Kołach

Poz. 42

**OBWIESZCZENIE  
WOJEWODY PŁOCKIEGO  
z dnia 2 kwietnia 1996r.**

o utracie mocy obowiązującej Zarządzenia  
Wojewody Płockiego Nr 71/95 z dnia 5  
października 1995r. w sprawie przeciwdziałania  
szerzeniu się wirusowego zapalenia opon  
mózgowo - rdzeniowych na obszarze miasta  
Płocka

Niniejszym obwieszczam na wniosek  
Państwowego Wojewódzkiego Inspektora  
Sanitarnego w Płocku utratę mocy obowiązującej  
Zarządzenia Wojewody Płockiego Nr 71/95 z dnia  
5 października 1995r. w sprawie przeciwdziałania  
szerzeniu się wirusowego zapalenia opon  
mózgowo - rdzeniowych na obszarze miasta Płocka  
opublikowanego w Dzienniku Urzędowym  
Województwa Płockiego z 1995r Nr 8, poz. 78.

WOJEWODA PŁOCKI  
Krzysztof Kołach

Poz. 43

**OBWIESZCZENIE  
WOJEWÓDZKIEGO  
KOMISARZA WYBORCZEGO  
W PŁOCKU**

z dnia 25 marca 1996r.

w sprawie podania do publicznej wiadomości wyników głosowania i wyników wyborów uzupełniających do Rady Gminy w Łaniewicach w okręgu wyborczym Nr 7 obwód głosowania Nr 1.

Na podstawie art. 102 ustawy z dnia 8 marca 1990r. - Ordynacja wyborcza do rad gmin (Dz. U. Nr 16, poz. 96, z późn. zm.) podaję do publicznej wiadomości wyniki głosowania i wyniki wyborów do Rady Gminy w Łaniewicach w okręgu wyborczym Nr 7 obwód głosowania Nr 1:

## § 1

Wyniki głosowania i wyniki wyborów w okręgu wyborczym Nr 7 przedstawiają się następująco:

Okreg wyborczy Nr 7

- |   |     |
|---|-----|
| a) liczba osób uprawnionych do głosowania                                 | 114 |
| b) oddano głosów  | 46  |
| c) głosów nieważnych oddano   | 2   |
| d) głosów ważnych oddano  | 44  |
| e) głosów ważnych bez dokonania wyboru oddano                             | 0   |
| f) na poszczególnych kandydatów oddano następującą liczbę głosów ważnych: |     |

1. Chałupka Władysław - 17
2. Wojtalik Tadeusz - 27

Najwięcej ważnie oddanych głosów otrzymał i został wybrany radnym:

**Pan WOJTALIK TADEUSZ**

WOJEWÓDZKI  
KOMISARZ WYBORCZY  
Władysław Urbański

Poz. 44

## PEŁNOMOCNICTWO

Niniejszym udzielam pełnomocnictwa:

\* Panu **Kazimierzowi Janowi Paczkowskiemu** - Dyrektorowi Wojewódzkiego Zarządu Melioracji i Urządzeń Wodnych w Płocku, zamieszkałemu w Płocku przy ul. Polnej 18/24

oraz

\*Pani **Danucie Wojciechowskiej** - Główniej Księgowej Wojewódzkiego Zarządu Melioracji i Urządzeń Wodnych w Płocku, zamieszkałej w Płocku przy ul. Miodowej 10/8

do zawarcia z Narodowym Funduszem Ochrony Środowiska i Gospodarki Wodnej w Warszawie aneksów do umów w sprawie dofinansowania następujących zadań inwestycyjnych z zakresu ochrony przeciwpowodziowej:

1. "Modernizacja wału przeciwpowodziowego Niziny Dobrzykowsko - Iłowskiej"  
umowa nr 13/95/W-31/GW-PP/D z dnia 1995.04.04
2. "Modernizacja wału przeciwpowodziowego Doliny Kępa Polska - Zakrzewo."  
umowa nr 118/95/W-31/GW-PP/D z dnia 1995.04.06
3. "Kanały dopływowe do pompowni Wionczemin."  
umowa nr 117/95/W-31/GW-PP/D z dnia 1995.04.06.
4. "Dolina Ośnicka - odprowadzenie wód drenazowych z zawala."  
umowa nr 528/95/W-31/GW-PP/D z dnia 1995.08.04.

WOJEWODA PŁOCKI  
**Krzysztof Kołach**

Poz. 45

**UCHWAŁA Nr 103/XV/96  
RADY GMINY w GOZDOWIE**  
z dnia 7 lutego 1996r.

**w sprawie zatwierdzenia Zmiany w planie ogólnym zagospodarowania przestrzennego gminy - dotyczy terenów północno-zachodniej części gminy Gozdowo.**

Na podstawie art. 18 ust. 2 pkt. 5 Ustawy z dnia 8 marca 1990r. o samorządzie terytorialnym (Dz. U. nr 16, poz. 95 z późniejszymi zmianami) art. 26. 28 i 36 ust. 3 ustawy z dnia 7 lipca 1994r. o zagospodarowaniu przestrzennym (Dz. U. nr 89, poz. 415) ustawy z dnia 3 lutego 1995r. o ochronie gruntów rolnych i leśnych (Dz. U. nr 16, poz. 78) oraz Uchwały Gminnej Rady Narodowej w Gozdowie Nr 93/XXI/88 z dnia 29 kwietnia 1988r. w sprawie zatwierdzenia planu ogólnego zagospodarowania przestrzennego gminy Gozdowo, Rada Gminy w Gozdowie uchwała. co następuje:

§ 1

Zatwierdza się "Zmiany w planie ogólnym zagospodarowania przestrzennego gminy Gozdowo podane w treści Uchwały oraz na rysunku w skali 1 : 10 000 (załącznik Nr 1).

§ 2

1. Wprowadza się do obowiązującego planu ogólnego zagospodarowania przestrzennego gminy Gozdowo dodatkowe tereny dla umożliwienia realizacji projektowanych zadań inwestycyjnych:

1/ Projektowana trasa gazociąg wysokiego ciśnienia DN 100 realizacji Kowalewo Podborne - Mochowo, odcinka trasy na obszarze gminy Gozdowo z przyłączeniem do wsi Gozdowo, o ogólnej długości około 11 km, a także jego strefę ochronną dla zabudowy mieszkaniowej - 15 m (dla

budynków gospodarczych - 8 m) - Patrz rysunek zmian w planie.

2/ Lokalizację na wyodrębnionych działkach urządzeń związanych z budową i eksploatacją gazociągu:

- układu zaporowo-rozdzielczego w Podborzu Uroczysku I działka nr 60/1 o powierzchni - 42 m<sup>2</sup>
- zespołu przyłączeniowego w Gozdowie dz. nr 24 - 14 m<sup>2</sup>
- stacji redukcyjno-pomiarowej w Gozdowie dz. nr 72 - 875 m<sup>2</sup>

3/ Projektowany teren dla gminnego wysypiska śmieci:

- Lisewo Duże dz. nr 68 o powierzchni 3,79 ha

4/ Zespół rekreacyjny w Kol. Przybyszewo dz. nr 13.2 - 3,30 ha

5/ Tereny eksploatacji kruszywa we wsi Ostrowy:

- działki nr 108 - 1,06 ha, nr 109 - 1,85 ha, nr 110 - 1,50 ha, nr 112 - 162 ha i nr 122 - 2,50 ha

6/ Rozbudowę cmentarza w Gozdowie na części działek nr 18 i 21.

Dodatkowa powierzchnia 1, 70 ha.

7/ Tereny dla budownictwa jednorodzinnego i nieuciążliwych usług towarzyszących:

a/ w Gozdowie, działki nr 1 - 0,20 ha, nr 10 - 3,54 ha, nr 86/3, nr 86/4 - 1,06 ha, nr 97/1 - 0,09 ha

b/ w Kowalewie Skorupkach, dz. nr 43 - 0,30 ha

c/ w Ostrowach, dz. nr 85 - 0,25 ha

d/ w Rękawczynie, dz. nr 47 - 0,20 ha i nr 48 - 0,20 ha

e/ w Kozicach Smorzewie, dz. nr 15/1 - 0,45 ha

8/ Zalesienie 9 działek. w tym:

§ 4

- a/ Ostrowy, dz. nr 43/2 - 1,00 ha
- b/ Wilkowo, dz. nr 17 - 0,50 ha, nr 20/1 - 2,00 ha
- c/ Węgrzynowo, dz. nr 30/3 - 1,00 ha
- d/ Kuniewo, dz. nr 54 - 1,00 ha
- e/ Kozice Smorzewo, dz. nr 11 - 0,50 ha
- g/ Kolonia Przybyszewo, dz. nr 21 - 1,90 ha
- h/ Kowalewo Boguszyce, dz. nr 55 - 1,00 ha
- i/ Antoniewo, dz. nr 79 - 0,20 ha

Ustala się następujące zasady realizacji zadań wymienionych w § 2 ust. 1 i 2:

- 1. a/ uwzględnienia przed i w trakcie realizacji gazociągu w opracowanym przez CEWOK projekcie technicznym z 1994r. uwag z uzgodnień projektu technicznego oraz nowych przepisów techniczno-prawnych zawartych w Rozporządzeniu Ministra Przemysłu i Handlu w sprawie warunków, jakim powinny odpowiadać sieci gazowe (Dz. U. nr 139, poz. 686 z 7.XII.1995r.)
- b/ maksymalnej ochrony istniejącego drzewostanu, szczególnie przy przejściu gazociągu przez tereny lesne.

2. Zmienia się funkcje działek:

- a/ Kowalewo Skorupki, dz. nr 31 z usługowej (b. szkoła) na mieszkalną
- b/ Ostrowy, dz. nr 94/5 teren Kółka Rolniczego na usługi przemysłowe
- c/ Rękawczyn, dz. nr 15 (krańcowa) z budynku mieszkalnego na usługową pod budowę piekarni
- d/ Kowalewo Boguszyce - dz. nr 11 - 1,70 ha z eksploatacji kruszywa na wysypisko śmieci.

c/ przeprowadzenia inwentaryzacji stanowisk archeologicznych metodą powierzchniową, w porozumieniu z Archeologiem Wojewódzkim,

d/ odrębnego składowania wierzchniej, próchniczej warstwy ziemi, dla przykrycia nią górnej części wykopu,

3. Projektuje się rozbudowę i modernizację sieci infrastruktury technicznej i komunikacji, budowę sieci gazociągowej średniego ciśnienia oraz sieci telekomunikacyjnej z budową nowej centrali telefonicznej w Gozdowie.

2. Należy dokonać wyboru terenu pod gminne wysypisko śmieci - w porozumieniu z Wydziałem Ochrony Środowiska UW - z posrod dwóch wskazanych lokalizacji. Wymaga to przeprowadzenia badań geotechnicznych i ekologicznych (koszty) oraz zabezpieczenia dróg dojazdowych do wybranego wysypiska.

3. Zagospodarowanie rekreacyjne terenu w Kol. Przybyszewo obejmuje także mały akwen wodny Plan zagospodarowania działki opracować w porozumieniu z Wydziałem Ochrony Środowiska UW.

§ 3

Zgodnie z ustawą o ochronie gruntów rolnych i leśnych, po uzyskaniu zgody Wojewody Płockiego i właściwych ministrów na zastrzeżone dla nich tereny, dokonuje się zmiany przeznaczenia gruntów rolnych i leśnych pod wymienione w § 2 ust. 1 - 7 zadania.

4. Tereny przewidziane pod eksploatację kruszywa wymagają uprzednich badań geotechnicznych w porozumieniu z Geologiem Wojewódzkim.

5. Zasady rozbudowy cmentarza wymagają uzgodnień z Wydziałem Ochrony Środowiska UW.

6. Niewielki tereny przewidziane pod budownictwo jednorodzinne występują w sąsiedztwie istniejącej zabudowy wiejskiej, stąd nowe realizacje należy wkomponować w obecne układy urbanistyczne, z zabezpieczeniem rezerw terenu potrzebnego dla poszerzenia dróg. Zagospodarowanie działek zgodnie z przepisami prawa budowlanego. Dla dużej działki nr 10 w Gozdowie ustala się następujące zasady zagospodarowania i zabudowy:

- poszerzenie obejmujących działkę dwóch dróg wojewódzkich z 15 do 25 m w liniach rozgraniczających.

- podział funkcjonalny działki na część wschodnią (ca 40 % terenu), z przeznaczeniem pod zabudowę jednorodziną na działkach do 900 m<sup>2</sup> i część zachodnią przeznaczoną pod usługi uciążliwe oraz drobny przemysł - działki ponad 1000 m<sup>2</sup>

- granicę między obu funkcjami należy wyraźnie rozgraniczyć - pasem zieleni izolacyjnej,

- powiązanie komunikacyjne działek z drogami wojewódzkimi zabezpieczyć poprzez drogi lokalne i sięgacze.

- wysokość zabudowy w części MN nie powinna przekraczać 2,5 kondygnacji, dachy strome wielospadowe.

- rodzaj zabudowy w części przemysłowo-usługowej właściwy dla branży i potrzeb, w zasadzie również nie powinien przekraczać 2,5 kondygnacji naziemnej,

- estetyczne ogrodzenia od strony dróg wymagają uzgodnień z władzami budowlanymi.

- możliwość pełnego uzbrojenia terenu w sieć elektryczną, wodociagową, kanalizacyjną i projektowaną gazową.

7. Niska lesistość gminy uzasadnia preferowanie dolesień i zadrzewień. W pierwszej kolejności przewiduje się zalesienie działek położonych wewnątrz oraz przy istniejących lasach.

8. Projektowana sieć lokalnej infrastruktury technicznej wystąpi głównie w pasmach regulacyjnych dróg oraz zieleni.

§ 5

Ustala się opłaty w wysokości 15 % z tytułu wzrostu wartości terenów, wynikającego z ustaleń planu. Opłaty pobierane będą w trakcie sprzedaży działek.

§ 6

Wykonanie uchwały powierza się Zarządowi Gminy.

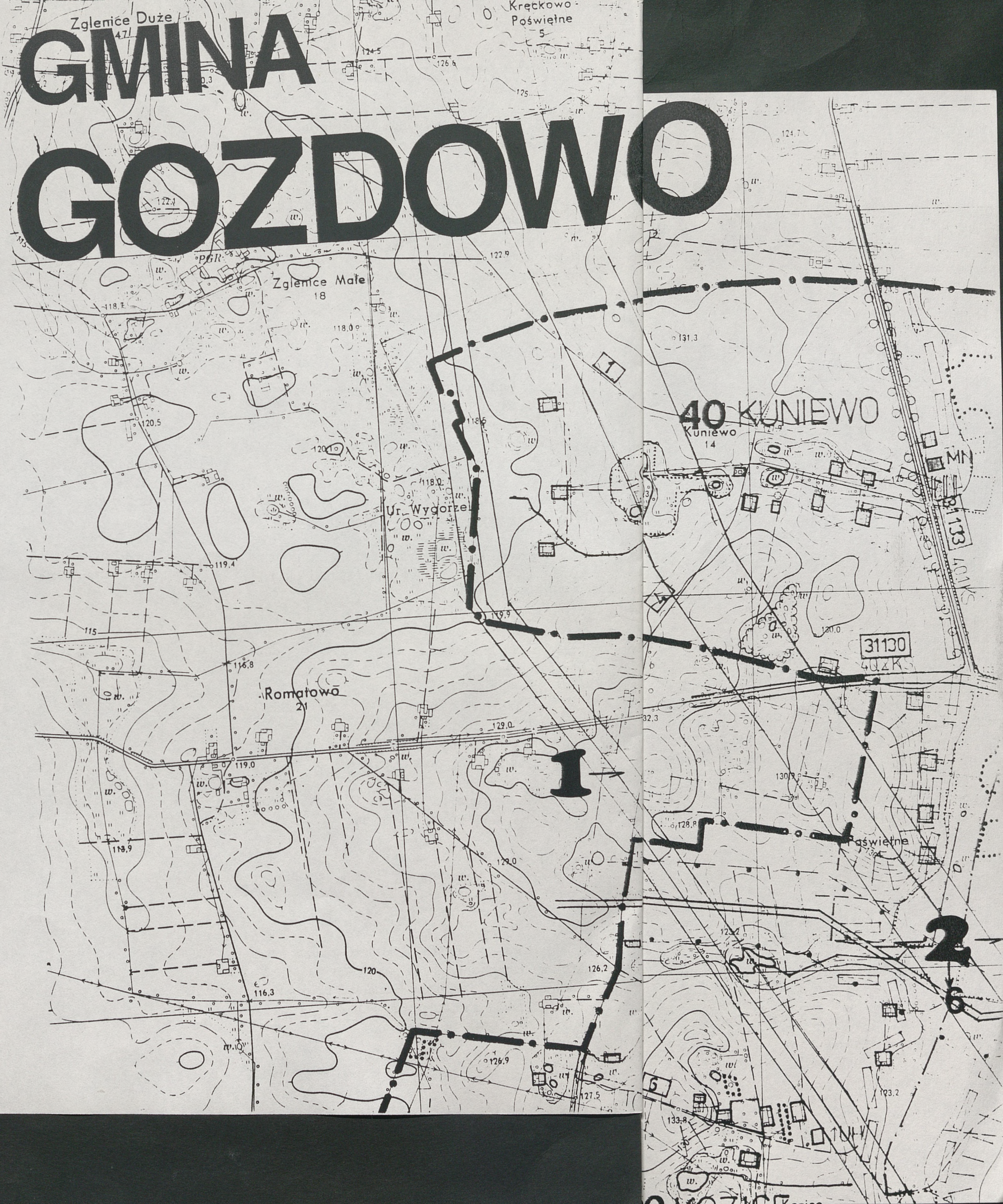
§ 7

Uchwała wchodzi w życie po upływie 14 dni od daty ogłoszenia w Dzienniku Urzędowym Województwa Płockiego.

PRZEWODNICZĄCY RADY GMINY  
Jan Boguszewski

# GMINA

# GOZDOWO









# PODAROWANIA NEGO GMINY

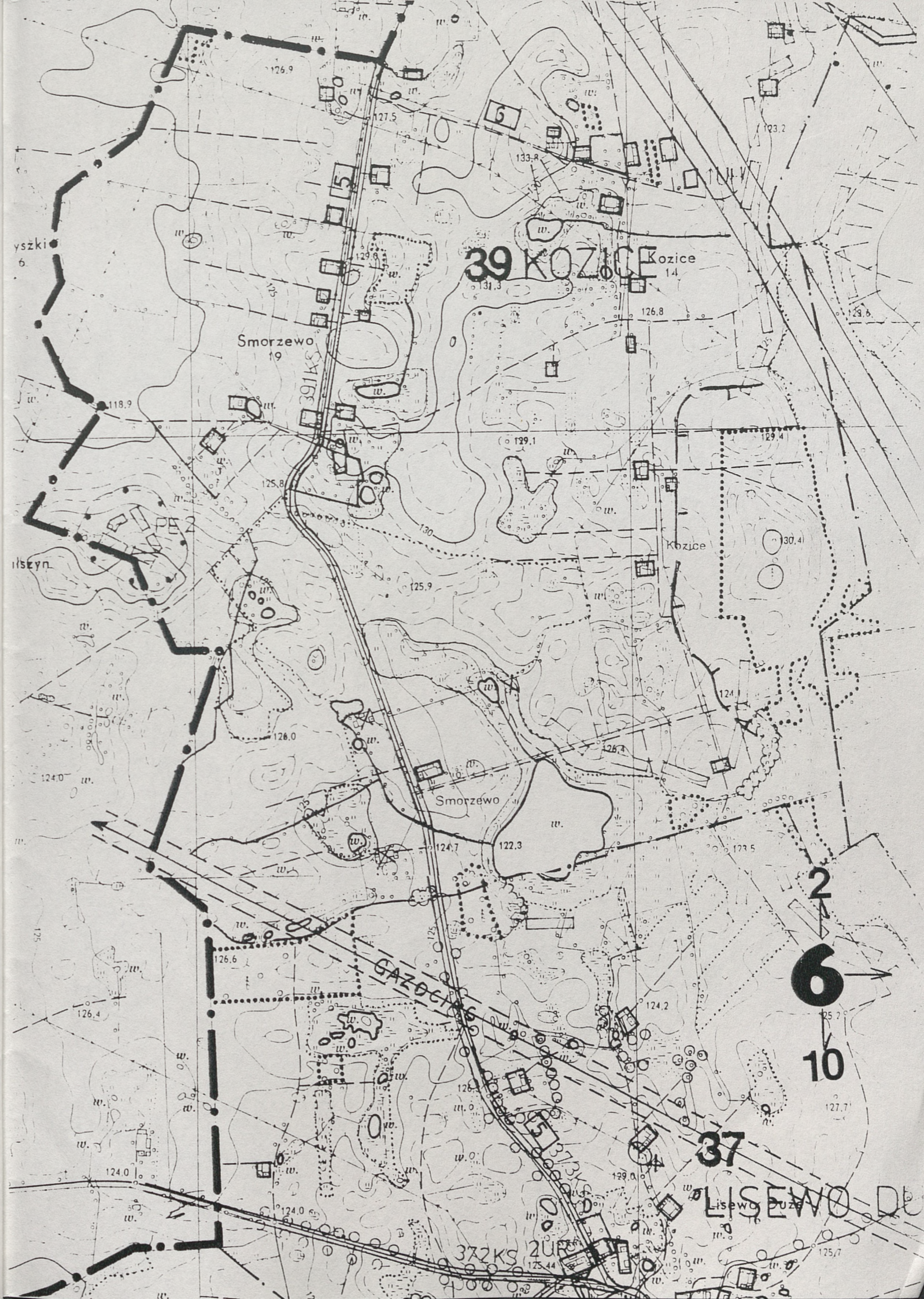
## 1:10 000

NAŁY NR 103/XV/96  
DWO z DNIA 7 LUTEGO 1996 R.

### 5

#### Elementy dotyczące zmiany w planie

-  - gazociąg w c DN 100 ze strefą bezpieczeństwa
-  - stacja redukcyjno - pomiarowa I stopnia
-  - usługi turystyczne
-  - tereny przemysłu i usług







Białokóry 51

- NU** - wysypisko smieci
- PE** - eksploatacja surowców
- 31133** - drogi wojewodzkie
- 5** - drogi gminne
- X** - rezygnacja z lokalizacji
- [ ]** - wnioski do planu ludności
- [■]** - stacja uzdatniania wody

WĘGRZYNOWO  
Węgrzynowo 28

- ZP** - zielenie parkowe
- [■]** - poszerzenie chodnika
- [■]** - dąki ziemne



36

LISEWO MAŁE

Lisewo Małe

NU

34

REKAWCZYN

Rekawczyn

6

11

32

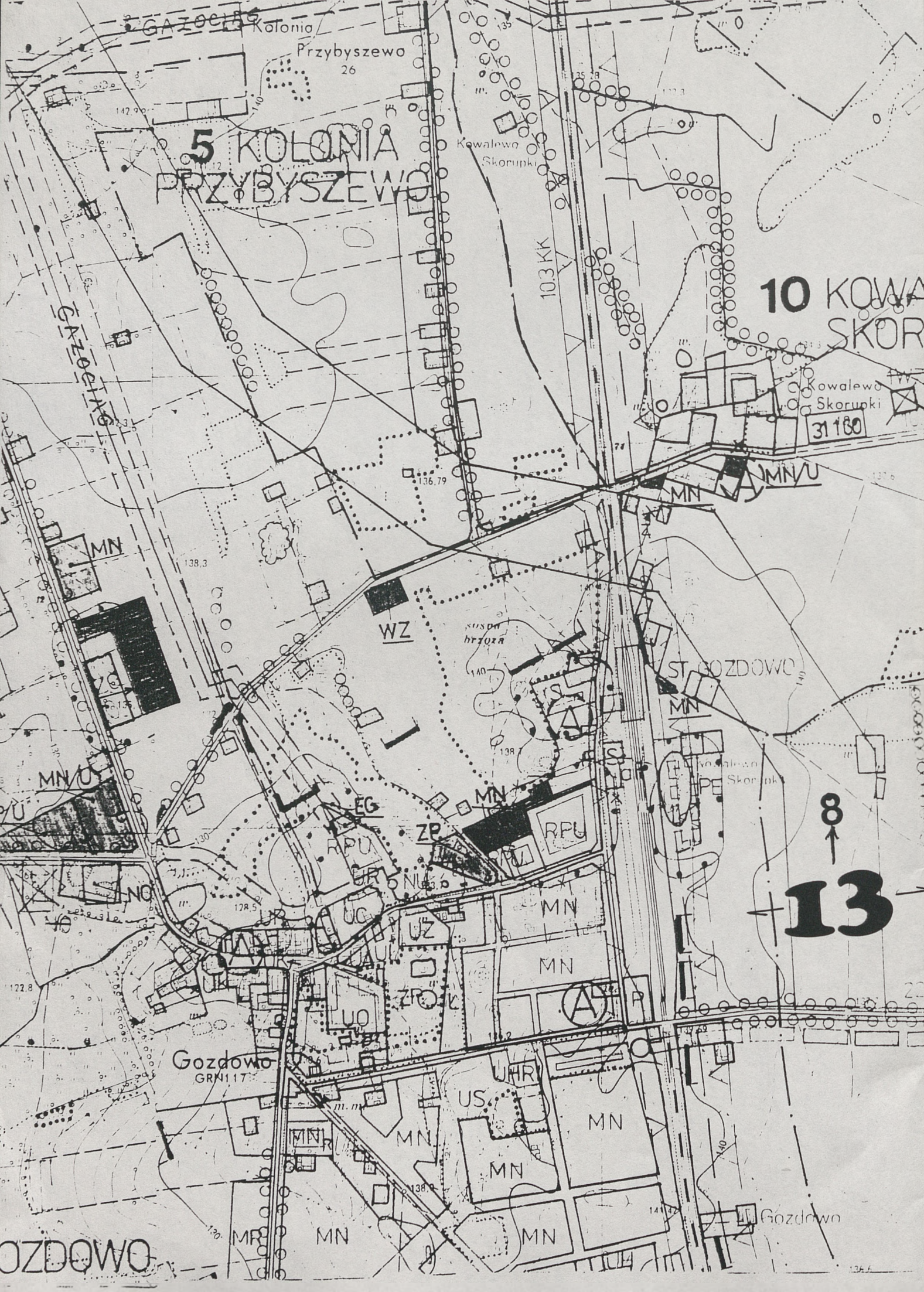
REMPIN

Rempin

7

12





Reklamacje z powodu niedoreczenia poszczególnych numerów  
Dziennika Urzędowego Województwa Płockiego należy wносить  
do Wydziału Administracyjnego Urzędu Wojewódzkiego  
w terminie 15 dni po otrzymaniu następnego numeru.

---

Wydawca: Urząd Wojewódzki w Płocku  
Redakcja: Zespół Radców Prawnych UW  
09 - 402 Płock, ul. Kolegiarna 15  
tel. 62-41-68 w. 161  
Naczelny Redaktor: Barbara Mieszkowska