



DZIENNIK URZĘDOWY

WOJEWÓDZTWA PŁOCKIEGO

ISSN 0239-8478

Poz. 89 - 100

Płock, dnia 31 sierpnia 1998r.

Nr 8

ROZPORZĄDZENIA

89. Rozporządzenie Nr 25/98 Wojewody Płockiego z dnia 21 lipca 1998r. w sprawie zwalczania chorób zakaźnych zwierząt.
90. Rozporządzenie Nr 26/98 Wojewody Płockiego z dnia 29 lipca 1998r. w sprawie zwalczania chorób zakaźnych zwierząt.
91. Rozporządzenie Nr 27/98 Wojewody Płockiego z dnia 29 lipca 1998r. w sprawie zwalczania chorób zakaźnych zwierząt.
92. Rozporządzenie Nr 28/98 Wojewody Płockiego z dnia 5 sierpnia 1998r. w sprawie wygaśnięcia chorób zakaźnych zwierząt.
93. Rozporządzenie Nr 29/98 Wojewody Płockiego z dnia 5 sierpnia 1998r. w sprawie wygaśnięcia chorób zakaźnych zwierząt.
94. Rozporządzenie Nr 30/98 Wojewody Płockiego z dnia 7 sierpnia 1998r. w sprawie wygaśnięcia chorób zakaźnych zwierząt.
95. Rozporządzenie Nr 31/98 Wojewody Płockiego z dnia 11 sierpnia 1998r. w sprawie zwalczania chorób zakaźnych zwierząt.

UCHWAŁY

96. Uchwała Nr 357/LII/98 Rady Miejskiej w Gostyninie z dnia 29 kwietnia 1998r. zmieniająca uchwałę w sprawie uchwalenia statutu Miasta Gostynina.
97. Uchwała Nr 366/LIII/98 Rady Miejskiej w Gostyninie z dnia 8 czerwca 1998r. w sprawie zmiany miejscowego planu zagospodarowania przestrzennego miasta Gostynina.
98. Uchwała Nr 193/XXXII/98 Rady Miasta i Gminy Gąbin z dnia 12 czerwca 1998r. w sprawie zmiany planu ogólnego zagospodarowania przestrzennego terenu gminy Gąbin w obszarze działek nr 319, 408, 409/3, położonych w Wymyśle Nowym gmina Gąbin.
99. Uchwała Nr 163/XXXIII/98 Rady Gminy w Radzanowie z dnia 16 czerwca 1998r. w sprawie zmiany miejscowego planu ogólnego zagospodarowania przestrzennego gminy Radzanowo.
100. Uchwała Nr 164/XXXIII/98 Rady Gminy w Radzanowie z dnia 16 czerwca 1998r. w sprawie zmiany miejscowego planu ogólnego zagospodarowania przestrzennego gminy Radzanowo.

Poz. 89

**ROZPORZĄDZENIE Nr 25/98
WOJEWODY PŁOCKIEGO
z dnia 21 lipca 1998r.**

**w sprawie zwalczania chorób
zakaźnych zwierząt.**

Na podstawie art. 23 ust. 1, pkt. 3, 4 i 5 oraz ust. 2 ustawy z dnia 24 kwietnia 1997r. o zwalczaniu chorób zakaźnych zwierząt, badaniu zwierząt rzeźnych i mięsa oraz o Państwowej Inspekcji Weterynaryjnej (Dz.U. Nr 60, poz. 369), zarządza się co następuje:

§ 1

Ustala się obszar, na którym występuje wścieklizna obejmujący teren miejscowości Cierszewo gm. Brudzeń Duży - zwany dalej "obszarem zapowietrzonym".

§ 2

Ustala się jako obszar bezpośrednio zagrożony wścieklizną, teren miejscowości: Murzynowo, Uniejewo, Siecień, Lasotki i Radotki gm. Brudzeń Duży oraz Ułaszewo, Ludwikowo, Mańkowo, Brwilno Górne i Maszewo Duże gm. Biała Stara - zwany dalej "obszarem zagrożonym".

§ 3

Na "obszarze zapowietrzonym" i na "obszarze zagrożonym" określonym w § 1 i § 2, zakazuje się:

1. urządzania polowań i odłowów zwierzyny łownej, z wyjątkiem pojedynczych odstrzałów sanitarnych nakazanych przez Rejonowego Lekarza Weterynarii w Płocku.
2. wyprowadzania (wynoszenia) psów i kotów z "obszaru zapowietrzonego" i z "obszaru zagrożonego" - bez zezwolenia Wojewódzkiego Lekarza Weterynarii w Płocku.
3. poddawania leczeniu (szczepieniu) oraz uboju zwierząt wściekłych i podejrzanych o wściekliznę.

4. otwierania bez zezwolenia Rejonowego Lekarza Weterynarii w Płocku, zwłok zwierząt padłych lub pochodzących z odstrzału sanitarnego.

§ 4

1. Na "obszarze zapowietrzonym" i na "obszarze zagrożonym" nakazuje się:

1/ prowadzenie przez właścicieli obserwacji psów i kotów oraz innych zwierząt przez okres trzech miesięcy,

2/ niezwłoczne powiadomienie przez służbę leśną, właścicieli lub użytkowników gruntów, Rejonowego Lekarza Weterynarii w Płocku, Przychodni dla zwierząt lub Wójta Gminy o przypadkach zetknięcia się ze zwierzętami wściekłymi lub podejrzаныmi o wściekliznę żywymi, zabitymi jak również padłymi i zabezpieczenie zwłok takich zwierząt w sposób wykluczający możliwość zakażenia ludzi lub zwierząt,

3/ oczyszczenie i odkażenie stosownie do zaleceń Rejonowego Lekarza Weterynarii wszelkich pomieszczeń, w których znajdowały się zwierzęta wściekłe i podejrzane o wściekliznę, jak również wszystkich przedmiotów, które były w styczności ze zwierzętami wściekłymi i podejrzаныmi o wściekliznę.

4/ umieszczenie przez służbę leśną na drogach przed wjazdem do lasu tablic ostrzegawczych z wyraźnym i trwałym napisem "UWAGA WŚCIEKLIZNA - teren wzbroniony".

2. Właściciele psów i kotów oraz innych zwierząt, którzy stwierdzą objawy wzbudzające podejrzenie wścieklizny powinni natychmiast izolować takie zwierzęta od innych i zgłosić ten fakt do Rejonowego Lekarza Weterynarii w Płocku.

§ 5

Na "obszarze zapowietrzonym" i na "obszarze zagrożonym" psy i koty, co do których nie będą przestrzegane postanowienia niniejszego rozporządzenia, podlegają zgłędzeniu, jak również psy i koty schwytane przy odłowach.

§ 6

Kto nie zastosuje się do zakazów i nakazów niniejszego rozporządzenia będzie pociągnięty do odpowiedzialności karno-administracyjnej, stosownie do art. 51 wymienionej wyżej ustawy.

§ 7

Wykonanie rozporządzenia powierzam Wojewódzkiemu Lekarzowi Weterynarii.

§ 8

Rozporządzenie wchodzi w życie z dniem obwieszczenia na tablicy ogłoszeń w Urzędzie Rejonowym w Płocku.

§ 9

Rozporządzenie podlega opublikowaniu w Dzienniku Urzędowym Województwa Płockiego.

WOJEWODA PŁOCKI
Andrzej Drętkiewicz

Poz. 90

ROZPORZĄDZENIE Nr 26/98
WOJEWODY PŁOCKIEGO
z dnia 29 lipca 1998r.

w sprawie zwalczania chorób
zakaźnych zwierząt.

Na podstawie art. 23 ust. 1, pkt. 3, 4 i 5 oraz ust. 2 ustawy z dnia 24 kwietnia 1997r. o zwalczaniu chorób zakaźnych zwierząt, badaniu zwierząt rzeźnych i mięsa oraz o Państwowej Inspekcji Weterynaryjnej (Dz.U. Nr 60, poz. 369), zarządza się co następuje:

§ 1

Ustala się obszar, na którym występuje wścieklizna obejmujący teren miejscowości Bronowo - Zalesie, gm. Stara Biała - zwany dalej "obszarem zapowietrzonym".

§ 2

Ustala się jako obszar bezpośrednio zagrożony wścieklizną, teren miejscowości: Trzepowo Nowe, Draganie, Bronowo - Kmiece, Kruszczewo, gm. Stara Biała oraz Sękowo, Machcino, Konary i Tchórz, gm. Bielsk - zwany dalej "obszarem zagrożonym".

§ 3

Na "obszarze zapowietrzonym" i na "obszarze zagrożonym" określonym w § 1 i § 2, zakazuje się:

1. urządzania polowań i odłowów zwierzyny łownej, z wyjątkiem pojedynczych odstrzałów sanitarnych nakazanych przez Rejonowego Lekarza Weterynarii w Płocku.
2. wyprowadzania (wynoszenia) psów i kotów z "obszaru zapowietrzonego" i z "obszaru zagrożonego" - bez zezwolenia Wojewódzkiego Lekarza Weterynarii w Płocku.
3. poddawania leczeniu (szczepieniu) oraz uboju zwierząt wściekłych i podejrzanych o wściekliznę.
4. otwierania bez zezwolenia Rejonowego Lekarza Weterynarii w Płocku, zwłok zwierząt padłych lub pochodzących z odstrzału sanitarnego.

§ 4

1. Na "obszarze zapowietrzonym" i na "obszarze zagrożonym" nakazuje się:

- 1/ prowadzenie przez właścicieli obserwacji psów i kotów oraz innych zwierząt przez okres trzech miesięcy,

2/ niezwłoczne powiadomienie przez służbę leśną, właścicieli lub użytkowników gruntów, Rejonowego Lekarza Weterynarii w Płocku, Przychodni dla zwierząt lub Wójta Gminy o przypadkach zetknięcia się ze zwierzętami wściekłymi lub podejrzanymi o wściekliznę żywymi, zabitymi jak również padłymi i zabezpieczenie zwłok takich zwierząt w sposób wykluczający możliwość zakażenia ludzi lub zwierząt,

3/ oczyszczenie i odkażenie stosownie do zaleceń Rejonowego Lekarza Weterynarii wszelkich pomieszczeń, w których znajdowały się zwierzęta wściekłe i podejrzanе o wściekliznę, jak również wszystkich przedmiotów, które były w styczności ze zwierzętami wściekłymi i podejrzanymi o wściekliznę.

4/ umieszczenie przez służbę leśną na drogach przed wjazdem do lasu tablic ostrzegawczych z wyraźnym i trwałym napisem "UWAGA WŚCIEKLIZNA - teren wzbroniony".

2. Właściciele psów i kotów oraz innych zwierząt, którzy stwierdzą objawy wzbudzające podejrzenie wścieklizny powinni natychmiast izolować takie zwierzęta od innych i zgłosić ten fakt do Rejonowego Lekarza Weterynarii w Płocku.

§ 5

Na "obszarze zapowietrzonym" i na "obszarze zagrożonym" psy i koty, co do których nie będą przestrzegane postanowienia niniejszego rozporządzenia, podlegają zglądzeniu, jak również psy i koty schwyte przy odłowach.

§ 6

Kto nie zastosuje się do zakazów i nakazów niniejszego rozporządzenia będzie pociągnięty do odpowiedzialności karno-administracyjnej, stosownie do art. 51 wymienionej wyżej ustawy.

§ 7

Wykonanie rozporządzenia powierzam Wojewódzkiemu Lekarzowi Weterynarii.

§ 8

Rozporządzenie wchodzi w życie z dniem obwieszczenia na tablicy ogłoszeń w Urzędzie Rejonowym w Płocku.

§ 9

Rozporządzenie podlega opublikowaniu w Dzienniku Urzędowym Województwa Płockiego.

WOJEWODA PŁOCKI
Andrzej Drętkiewicz

Poz. 91

ROZPORZĄDZENIE Nr 27/98 WOJEWODY PŁOCKIEGO z dnia 29 lipca 1998r.

w sprawie zwalczania chorób zakaźnych zwierząt.

Na podstawie art. 23 ust. 1, pkt. 3, 4 i 5 oraz ust. 2 ustawy z dnia 24 kwietnia 1997r. o zwalczaniu chorób zakaźnych zwierząt, badaniu zwierząt rzeźnych i mięsa oraz o Państwowej Inspekcji Weterynaryjnej (Dz.U. Nr 60, poz. 369), zarządza się co następuje:

§ 1

Ustala się obszar, na którym występuje wścieklizna obejmujący teren miejscowości Babiec Piaseczny, gm. Rościszewo - zwany dalej "obszarem zapowietrzonym".

§ 2

Ustala się jako obszar bezpośrednio zagrożony wścieklizną, teren miejscowości: Borowo, Zamość Nowy, Śledzanowo, gm. Rościszewo, Dąbrówki, gm. Sierpc oraz obszar miasta Sierpc po północnej stronie trasy Płońsk - Sierpc - Blizno - zwany dalej "obszarem zagrożonym".

§ 3

Na "obszarze zapowietrzonym" i na "obszarze zagrożonym" określonym w § 1 i § 2, zakazuje się:

1. urządzania polowań i odłowów zwierzyny łownej, z wyjątkiem pojedynczych odstrzałów sanitarnych nakazanych przez Rejonowego Lekarza Weterynarii w Sierpcu.
2. wyprowadzania (wynoszenia) psów i kotów z "obszaru zapowietrzonego" i z "obszaru zagrożonego" - bez zezwolenia Wojewódzkiego Lekarza Weterynarii w Płocku.
3. poddawania leczeniu (szczepieniu) oraz uboju zwierząt wściekłych i podejrzanych o wściekliznę.
4. otwierania bez zezwolenia Rejonowego Lekarza Weterynarii w Sierpcu, zwłok zwierząt padłych lub pochodzących z odstrzału sanitarnego.

§ 4

1. Na "obszarze zapowietrzonym" i na "obszarze zagrożonym" nakazuje się:

- 1/ prowadzenie przez właścicieli obserwacji psów i kotów oraz innych zwierząt przez okres trzech miesięcy,
- 2/ niezwłoczne powiadomienie przez służbę leśną, właścicieli lub użytkowników gruntów, Rejonowego Lekarza Weterynarii w Sierpcu, Przychodni dla zwierząt lub Wójta Gminy o przypadkach zetknięcia się ze zwierzętami wściekłymi lub podejrzanyymi o wściekliznę żywymi, zabitymi jak również padłymi i zabezpieczenie zwłok takich zwierząt w sposób wykluczający możliwość zakażenia ludzi lub zwierząt,
- 3/ oczyszczenie i odkażenie stosownie do zaleceń Rejonowego Lekarza Weterynarii wszelkich pomieszczeń, w których znajdowały się zwierzęta wściekle i podejrzane o wściekliznę, jak również wszystkich przedmiotów, które były w styczności ze zwierzętami wściekłymi i podejrzanyymi o wściekliznę.

4/ umieszczenie przez służbę leśną na drogach przed wjazdem do lasu tablic ostrzegawczych z wyraźnym i trwałym napisem "UWAGA WŚCIEKLIZNA - teren wzbroniony".

2. Właściciele psów i kotów oraz innych zwierząt, którzy stwierdzą objawy wzbudzające podejrzenie wścieklizny powinni natychmiast izolować takie zwierzęta od innych i zgłosić ten fakt do Rejonowego Lekarza Weterynarii w Sierpcu.

§ 5

Na "obszarze zapowietrzonym" i na "obszarze zagrożonym" psy i koty, co do których nie będą przestrzegane postanowienia niniejszego rozporządzenia, podlegają zgładzeniu, jak również psy i koty schwyte przy odłowach.

§ 6

Kto nie zastosuje się do zakazów i nakazów niniejszego rozporządzenia będzie pociągnięty do odpowiedzialności karno-administracyjnej, stosownie do art. 51 wymienionej wyżej ustawy.

§ 7

Wykonanie rozporządzenia powierzam Wojewódzkiemu Lekarzowi Weterynarii.

§ 8

Rozporządzenie wchodzi w życie z dniem obwieszczenia na tablicy ogłoszeń w Urzędzie Rejonowym w Sierpcu.

§ 9

Rozporządzenie podlega opublikowaniu w Dzienniku Urzędowym Województwa Płockiego.

**WOJEWODA PŁOCKI
Andrzej Drętkiewicz**

Poz. 92

**ROZPORZĄDZENIE Nr 28/98
WOJEWODY PŁOCKIEGO
z dnia 5 sierpnia 1998r.**

**w sprawie wygaśnięcia chorób
zakaźnych zwierząt.**

Na podstawie art. 23 ust. 1 pkt. 5 ustawy z dnia 24 kwietnia 1997 roku o zwalczaniu chorób zakaźnych zwierząt, badaniu zwierząt rzeźnych i mięsa oraz o Państwowej Inspekcji Weterynaryjnej (Dz.U. Nr 60, poz. 369) zarządza się co następuje:

§ 1

Stwierdza się, że obszar zagrożony wścieklizną obejmujący miejscowości: Leśniewice, Sierakówek, Halinów, Anielin, Kiełpieniec, Stanisławów Skrzański, Strzałki, Osada, Sałki, Ruszków i Lipa gm. Gostynin oraz część miasta Gostynin ograniczona ulicami: 18 Stycznia, Kolonia i Brzozówka - jest wolny od tej choroby.

§ 2

Uchyła się rozporządzenie Nr 10/98 Wojewody Płockiego z dnia 24 lutego 1998 roku w sprawie zwalczania chorób zakaźnych zwierząt.

§ 3

Wykonanie rozporządzenia powierzam Wojewódzkiemu Lekarzowi Weterynarii.

§ 4

Rozporządzenie wchodzi w życie z dniem obwieszczenia na tablicy ogłoszeń w Urzędzie Rejonowym w Płocku.

§ 5

Rozporządzenie podlega opublikowaniu w Dzienniku Urzędowym Województwa Płockiego.

**WOJEWODA PŁOCKI
Andrzej Drętkiewicz**

Poz. 93

**ROZPORZĄDZENIE Nr 29/98
WOJEWODY PŁOCKIEGO
z dnia 5 sierpnia 1998r.**

**w sprawie wygaśnięcia chorób
zakaźnych zwierząt.**

Na podstawie art. 23 ust. 1 pkt. 5 ustawy z dnia 24 kwietnia 1997 roku o zwalczaniu chorób zakaźnych zwierząt, badaniu zwierząt rzeźnych i mięsa oraz o Państwowej Inspekcji Weterynaryjnej (Dz.U. Nr 60, poz. 369) zarządza się co następuje:

§ 1

Stwierdza się, że obszar zagrożony wścieklizną obejmujący miejscowości: Loniewo, Wólka, Radzanowo, Woźniki, Czerniewo, Kosino i Dębnyki gm. Radzanowo oraz Sochocino - Badurki, Sochocino - Praga, Sochocino - Czyżewo i Wołowa gm. Bulkowo - jest wolny od tej choroby.

§ 2

Uchyła się rozporządzenie Nr 17/98 Wojewody Płockiego z dnia 28 kwietnia 1998 roku w sprawie zwalczania chorób zakaźnych zwierząt.

§ 3

Wykonanie rozporządzenia powierzam Wojewódzkiemu Lekarzowi Weterynarii.

§ 4

Rozporządzenie wchodzi w życie z dniem obwieszczenia na tablicy ogłoszeń w Urzędzie Rejonowym w Płocku.

§ 5

Rozporządzenie podlega opublikowaniu w Dzienniku Urzędowym Województwa Płockiego.

**WOJEWODA PŁOCKI
Andrzej Drętkiewicz**

Poz. 94

**ROZPORZĄDZENIE Nr 30/98
WOJEWODY PŁOCKIEGO
z dnia 7 sierpnia 1998r.**

**w sprawie wygaśnięcia chorób
zakaźnych zwierząt.**

Na podstawie art. 23 ust. 1 pkt. 5 ustawy z dnia 24 kwietnia 1997 roku o zwalczaniu chorób zakaźnych zwierząt, badaniu zwierząt rzeźnych i mięsa oraz o Państwowej Inspekcji Weterynaryjnej (Dz.U. Nr 60, poz. 369) zarządza się co następuje:

§ 1

Stwierdza się, że obszar zagrożony wścieklizną obejmujący miejscowości: Łbowo, Karnkowo, Goławin, Wólka Przybojewska, Miączyn, Miączynek, Goworowo, Przybojowo, Roguszyn, Chociszewo, Radzikowo, Kuchary - Skotniki i Grodziec gm. Czerwińsk n/Wisłą - jest wolny od tej choroby.

§ 2

Uchyła się rozporządzenie Nr 21/98 Wojewody Płockiego z dnia 18 maja 1998 roku w sprawie zwalczania chorób zakaźnych zwierząt.

§ 3

Wykonanie rozporządzenia powierzam Wojewódzkiemu Lekarzowi Weterynarii.

§ 4

Rozporządzenie wchodzi w życie z dniem obwieszczenia na tablicy ogłoszeń w Urzędzie Rejonowym w Płocku.

§ 5

Rozporządzenie podlega opublikowaniu w Dzienniku Urzędowym Województwa Płockiego.

**WOJEWODA PŁOCKI
Andrzej Drętkiewicz**

Poz. 95

**ROZPORZĄDZENIE Nr 31/98
WOJEWODY PŁOCKIEGO
z dnia 11 sierpnia 1998r.**

**w sprawie zwalczania chorób
zakaźnych zwierząt.**

Na podstawie art. 23 ust. 1, pkt. 3, 4 i 5 oraz ust. 2 ustawy z dnia 24 kwietnia 1997r. o zwalczaniu chorób zakaźnych zwierząt, badaniu zwierząt rzeźnych i mięsa oraz o Państwowej Inspekcji Weterynaryjnej (Dz.U. Nr 60, poz. 369), zarządza się co następuje:

§ 1

Ustala się obszar, na którym występuje wścieklizna obejmujący teren miejscowości Białobrzegi gm. Bodzanów - zwany dalej "obszarem zapowietrzonym".

§ 2

Ustala się jako obszar bezpośrednio zagrożony wścieklizną, teren miejscowości: Kępa Polska, Ciesle Stare, Niesłuchowo, Miszewo Murowane, Budy Barcikowskie, Budy Borowickie, gm. Bodzanów oraz Borowice i Wykowo, gm. Słupno - zwany dalej "obszarem zagrożonym".

§ 3

Na "obszarze zapowietrzonym" i na "obszarze zagrożonym" określonym w § 1 i § 2, zakazuje się:

1. urządzania polowań i odłowów zwierzyny łownej, z wyjątkiem pojedynczych odstrzałów sanitarnych nakazanych przez Rejonowego Lekarza Weterynarii w Płocku.
2. wyprowadzania (wynoszenia) psów i kotów z "obszaru zapowietrzonego" i z "obszaru zagrożonego" - bez zezwolenia Wojewódzkiego Lekarza Weterynarii w Płocku.
3. poddawania leczeniu (szczepieniu) oraz uboju zwierząt wściekłych i podejrzanym o wściekliznę.

4. otwierania bez zezwolenia Rejonowego Lekarza Weterynarii w Płocku, zwłok zwierząt padłych lub pochodzących z odstrzału sanitarnego.

§ 4

1. Na "obszarze zapowietrzonym" i na "obszarze zagrożonym" nakazuje się:

1/ prowadzenie przez właścicieli obserwacji psów i kotów oraz innych zwierząt przez okres trzech miesięcy,

2/ niezwłoczne powiadomienie przez służbę leśną, właścicieli lub użytkowników gruntów, Rejonowego Lekarza Weterynarii w Płocku, Przychodni dla zwierząt lub Wójta Gminy o przypadkach zetknięcia się ze zwierzętami wściekłymi lub podejrzanymi o wściekliznę żywymi, zabitymi jak również padłymi i zabezpieczenie zwłok takich zwierząt w sposób wykluczający możliwość zakażenia ludzi lub zwierząt,

3/ oczyszczenie i odkażenie stosownie do zaleceń Rejonowego Lekarza Weterynarii wszelkich pomieszczeń, w których znajdowały się zwierzęta wściekle i podejrzane o wściekliznę, jak również wszystkich przedmiotów, które były w styczności ze zwierzętami wściekłymi i podejrzanymi o wściekliznę.

4/ umieszczenie przez służbę leśną na drogach przed wjazdem do lasu tablic ostrzegawczych z wyraźnym i trwałym napisem "UWAGA WŚCIEKLIZNA - teren wzbroniony".

2. Właściciele psów i kotów oraz innych zwierząt, którzy stwierdzą objawy wzbudzające podejrzenie wścieklizny powinni natychmiast izolować takie zwierzęta od innych i zgłosić ten fakt do Rejonowego Lekarza Weterynarii w Płocku.

§ 5

Na "obszarze zapowietrzonym" i na "obszarze zagrożonym" psy i koty, co do których nie będą przestrzegane postanowienia niniejszego rozporządzenia, podlegają zgładeniu, jak również psy i koty schwytane przy odłowach.

§ 6

Kto nie zastosuje się do zakazów i nakazów niniejszego rozporządzenia będzie pociągnięty do odpowiedzialności karno-administracyjnej, stosownie do art. 51 wymienionej wyżej ustawy.

§ 7

Wykonanie rozporządzenia powierzam Wojewódzkiemu Lekarzowi Weterynarii.

§ 8

Rozporządzenie wchodzi w życie z dniem obwieszczenia na tablicy ogłoszeń w Urzędzie Rejonowym w Płocku.

§ 9

Rozporządzenie podlega opublikowaniu w Dzienniku Urzędowym Województwa Płockiego.

WOJEWODA PŁOCKI
Andrzej Drętkiewicz

Poz. 96

**UCHWAŁA Nr 357/LII/98
RADY MIEJSKIEJ W GOSTYNINIE
z dnia 29 kwietnia 1998r.**

**zmieniająca uchwałę w sprawie
uchwalenia statutu Miasta
Gostynina.**

Na podstawie art. 18 ust. 2 pkt 1 i art. 42 ust. 2 ustawy z dnia 8 marca 1990r. o samorządzie terytorialnym (Dz. U. z 1996r. Nr 13 poz. 74, Nr 58 poz. 261, Nr 106 poz. 496, Nr 132 poz. 622, z 1997r. Nr 9 poz. 43, Nr 106 poz. 679, Nr 107 poz. 686., Nr 113 poz. 734, Nr 123 poz. 775) Rada Miejska w Gostyninie uchwala, co następuje:

§ 1

W statucie stanowiącym załącznik nr 1 do uchwały Nr 181/XXVIII/96 Rady Miejskiej w Gostyninie z dnia 30 kwietnia 1996r. w sprawie uchwalenia statutu Miasta Gostynina, zmienionej uchwałami Nr 191/XXX/96 z dnia 3 czerwca 1996r. i Nr 209/XXXI/96 z dnia 27 czerwca 1996r. wprowadza się następujące zmiany:

1/ w § 5 ust. 2:

- w pkt 4 po przecinku dodaje się wyrazy "Spółka z ograniczoną odpowiedzialnością",
- skreśla się pkt 9,
- dodaje się pkt 17 w brzmieniu "Przedsiębiorstwo Energetyki Ciepłej w Gostyninie Spółka z ograniczoną odpowiedzialnością",
- dodaje się pkt 18 w brzmieniu "Miejski Zespół Ekonomiczny Szkół i Przedszkoli",
- dodaje się pkt 19 w brzmieniu "Samorządowa Agencja Wydawnicza",

2/ w § 103

- w ust. 1 kropkę zastępuje się przecinkiem i dodaje się wyrazy "z zastrzeżeniem ust. 2a",
- dodaje się ust. 2a w brzmieniu: "Zastępca Burmistrza może na swój wniosek pełnić funkcję społecznie."

§ 2

Wykonanie uchwały powierza się Zarządowi Miejskiemu.

§ 3

Uchwała wchodzi w życie z dniem ogłoszenia w Dzienniku Urzędowym Województwa Płockiego.

**PRZEWODNICZĄCY RADY MIEJSKIEJ
Waldemar Lech Latoszek**

Poz. 97

**UCHWAŁA Nr 366/LIII/98
RADY MIEJSKIEJ W GOSTYININIE
z dnia 8 czerwca 1998r.**

**w sprawie zmiany miejscowego
planu zagospodarowania przest-
rzennego miasta Gostynina.**

Na podstawie art. 26 i 28 ustawy z dnia 7 lipca 1994r. o zagospodarowaniu przestrzennym (Dz. U. Nr 89 poz. 415. z 1996r. Nr 106 poz. 496, z 1997r. Nr 111 poz. 726, Nr 133 poz. 885) oraz art. 18 ust. 2 pkt 5 i art. 41 ust. 1 ustawy z dnia 8 marca 1990r. o samorządzie terytorialnym (tekst jednolity - Dz. U. z 1996r. Nr 13 poz. 74, Nr 58 poz. 261, Nr 106 poz. 496, Nr 132 poz. 622, z 1997r. Nr 9 poz. 43, Nr 106 poz. 679, Nr 107 poz. 686, Nr 113 poz. 734, Nr 123 poz. 775)

uchwała się

zmianę miejscowego planu zagospodarowania przestrzennego miasta Gostynina zatwierdzonego uchwałą Nr 156/XVII/94 Rady Miejskiej w Gostyninie z dnia 14.04.1994r. (Dz. Urz. Woj. Płockiego Nr 5 z dnia 9.VI.1994r. poz. 60).

§ 1

Zmiana miejscowego planu zagospodarowania przestrzennego miasta Gostynina, zwanego dalej "planem", zawiera:

- 1/ ustalenia w zakresie warunków zabudowy wzdłuż ciągów komunikacyjnych, a w szczególności dotyczących rozstawu linii rozgraniczających ulic i dróg oraz odległości linii zabudowy od krawędzi jezdni,
- 2/ ustalenia w zakresie zmian w układzie komunikacyjnym - zał Nr 1 i 2 do niniejszej uchwały,
- 3/ ustalenia dot. linii zabudowy od terenów kolejowych w obrębie działki Nr ewid. 4275/3 położonej przy ul. Polnej - zał Nr 3 do niniejszej uchwały.

Rozdział 1. - PRZEPISY OGÓLNE.

§ 2

Granice obszaru objętego planem stanowią granice administracyjne miasta, z wyjątkiem terenów objętych ustaleniami miejscowych planów zatwierdzonych innymi uchwałami niż podano na wstępie niniejszej uchwały, z zastrzeżeniem zawartym w § 12.

§ 3

Celem regulacji zawartych w ustaleniach planu jest:

- 1/ ustalenie warunków realizacji zabudowy wzdłuż ciągów ulic z uwzględnieniem istniejącego zainwestowania oraz wymogów wynikających z bezpieczeństwa ruchu ulicznego,
- 2/ minimalizacja skutków oddziaływania ruchu na mieszkańców i użytkowników obiektów usytuowanych wzdłuż dróg i ulic,
- 3/ ochrona interesów publicznych ponadlokalnych i lokalnych,
- 4/ kształtowanie ładu przestrzennego.

§ 4

Przedmiotem ustaleń planu są:

- 1/ linie rozgraniczające ulic stanowiących ciągi dróg krajowych, wojewódzkich oraz innych ulic istniejących i projektowanych,
- 2/ linie zabudowy wzdłuż ulic wymienionych w pkt 1,
- 3/ zmiana układu komunikacyjnego wynikająca z likwidacji projektowanej ulicy 10 Z 1/2, stanowiącej przedłużenie ul. Moniuszki,
- 4/ zmiana linii zabudowy od kolei w obrębie ulicy Polnej na wysokości działki Nr ewid. 4275/3.

§ 5

Ilekroć w przepisach niniejszej uchwały jest mowa o:

- 1/ **planie** - należy przez to rozumieć zmianę planu zatwierdzoną niniejszą uchwałą, o ile z treści ustaleń nie wynika inaczej,

- 2/ **planie miasta** - należy przez to rozumieć miejscowy plan ogólny zagospodarowania przestrzennego miasta Gostynina zatwierdzony w dniu 14 kwietnia 1994r. uchwałą nr 156/XVII/94 Rady Miejskiej w Gostyninie (Dz. Urz. Woj. Płockiego Nr 5/94 poz. 60),

- 3/ **rysunek planu miasta** - należy przez to rozumieć zał. Nr 1 do uchwały nr 156/XVII/94 Rady Miejskiej w Gostyninie z dnia 14.04.1994r. zatwierdzającej miejscowy plan ogólny zagospodarowania przestrzennego m. Gostynina,

- 4/ **uchwale** - należy przez to rozumieć niniejszą uchwałę Rady Miejskiej w Gostyninie, o ile z treści ustaleń nie wynika inaczej,

- 5/ **przepisach szczególnych i odrębnych** - należy przez to rozumieć przepisy ustaw wraz z aktami wykonawczymi oraz ograniczenia w dysponowaniu terenem, wynikające z prawomocnych decyzji administracyjnych (art. 104 Kodeksu Postępowania Administracyjnego),

- 6/ **liniach rozgraniczających** - należy przez to rozumieć granicę prawnie ustaloną pomiędzy terenami o różnym sposobie użytkowania, zagospodarowania lub różnym przeznaczeniu podstawowym (różnej funkcji), w tym również pomiędzy terenami pasów drogowych i ulicznych, a terenami przeznaczonymi pod zabudowę i inne zainwestowanie bądź będących w użytkowaniu rolniczym i leśnym,

- 7/ **liniach zabudowy** - należy przez to rozumieć ściśle określoną lub nieprzekraczalną linię usytuowania frontowych ścian obiektów kubaturowych, stosownie do przepisów Prawa Budowlanego i ustawy o drogach publicznych. Odległości linii zabudowy ustalone zostały od krawędzi jezdni drogi lub ulicy z uwzględnieniem odpowiednio szerokości jezdni według stanu projektowanego lub istniejącego,

- 8/ **ulicy, pasie ulicznym** - należy przez to rozumieć drogę, przebiegającą przez tereny istniejącego i projektowanego zainwestowania, a ponadto przeznaczoną do prowadzenia ciągów uzbrojenia inżynierskiego i komunalnego oraz do obsługi komunikacyjnej otoczenia,

9/ **przekroju ulicznym** - należy przez to rozumieć charakterystyczny profil poprzeczny pasa ulicznego zawierający wszystkie urządzenia i elementy tej ulicy, stosownie do jej techniczno - funkcjonalnej klasy,

10/ **układzie komunikacyjnym miasta** - należy przez to rozumieć sieć ulic i dróg obsługujących obszar miasta, z wyjątkiem projektowanej drogi obwodowej oznaczonej w planie miasta symbolem 01 GP 2/2,

11/ **częściowo ograniczonej dostępności drogi - ulicy** - należy przez to rozumieć techniczne i organizacyjne rozwiązania, zabezpieczające ruch pojazdów i przepustowość drogi przed negatywnym wpływem bezpośredniej obsługi otoczenia. Częściowo ograniczona dostępność wprowadzana jest poprzez obsługę komunikacyjną otaczających terenów wyłącznie innymi drogami publicznymi i dopuszczenie skrzyżowań tych dróg z drogą, dla której ustalono częściowe ograniczenie jej dostępności i pierwszeństwo ruchu.

Ustalenia powyższe stosuje się odpowiednio do treści ustaleń planu miasta oraz do innych planów miejscowych, stosownie do przepisu zawartego w § 12.

Rozdział 2. - PRZEPISY SZCZEGÓŁOWE.

§ 6

Ustalenie warunków zabudowy i zagospodarowania terenów w decyzjach administracyjnych następuje na podstawie:

- 1/ planu miasta,
- 2/ niniejszego planu,
- 3/ innych planów miejscowych obowiązujących na terenach w obrębie granic miasta i administracyjnych, przez odpowiednie zastosowanie ich przepisów.

§ 7

1. Dla drogi krajowej międzyregionalnej Nr 60 relacji Ciechanów - Płock - Kutno w III klasie technicznej ustala się:

1/ normatywny rozstaw linii rozgraniczających pas uliczny 35 m, to jest 17,5 m od osi istniejącej jezdni oznaczonej na rysunku planu symbolami 03 G1/4, 05 G1/4; linie rozgraniczające skrzyżowanie z drogą krajową regionalną Nr 573 oznaczoną na rysunku planu miasta 06 G1/2 ustala się wg wskazań załącznika Nr 2 do uchwały sporządzonym w skali 1 : 5000,

2/ istniejący ciąg drogi krajowej Nr 60 Płock - Kutno (do czasu wybudowania obwodnicy miejskiej) objęty ustaleniami miejscowego szczegółowego planu zagospodarowania przestrzennego śródmieścia Gostynina stanowi ulicę zbiorczą i oznacza się ją symbolem 04 Z 1/2; ustalenia w/w planu miejscowego obowiązują odpowiednio,

3/ normatywną ściśle określoną linię zabudowy dla noworealizowanych obiektów w odległości 30 m od krawędzi jezdni,

4/ z wyłączeniem obiektów służby zdrowia i opieki społecznej oraz szkół i przedszkoli na wniosek zainteresowanego w decyzji o warunkach zabudowy i zagospodarowania terenu może być ustalona linia zabudowy nawiązująca do trwałej zabudowy istniejącej w sąsiedztwie wnioskowanego terenu, z następującymi zastrzeżeniami:

a/ nie dopuszcza się wprowadzania zabudowy w pasie ulicznym ustalonym w pkt 1/,

b/ linia zabudowy może być ustalona w linii rozgraniczającej ulicy,

c/ zachowane winny być przepisy ustawy o drogach publicznych, a w szczególności jej art. 43 oraz przepisy Prawa Budowlanego.

Powyższe zastrzeżenia obowiązują jako warunek łącznie.

Ustalenie linii zabudowy według przepisu zawartego w niniejszym punkcie powoduje obowiązek wykonania przez inwestora (na koszt własny) zabezpieczenia użytkowników obiektu przed hałasem i innymi uciążliwościami powodowanymi ruchem pojazdów do poziomu określonego w przepisach szczególnych oraz Polskich Normach,

5/ dla przebudowy, rozbudowy i modernizacji istniejących obiektów, w wyniku których nastąpi powiększenie powierzchni zabudowanej, obowiązuje linia zabudowy ustalona w pkt 3/, a na wniosek zainteresowanego w pkt 4/.

6/ przebudowa, rozbudowa i modernizacja istniejących obiektów w odległości mniejszej niż 10 m licząc od krawędzi jezdni może być dopuszczona na warunkach uzgodnionych z właściwym organem administracji państwowej w zakresie dróg publicznych. Uzgodnienia dokonuje Zarząd Miejski na wniosek zainteresowanego.

§ 8

1. Dla drogi krajowej regionalnej Nr 265 relacji Gostynin - Włocławek, w III klasie technicznej, oznaczonej na rysunku planu miasta symbolem 02 G2/2 i 02 G1/2 ustala się:

1/ normatywny rozstaw linii rozgraniczających pas uliczny o szerokości 35 m, to jest 17,5 m od osi projektowanej lub istniejącej jezdni,

2/ normatywną ściśle określoną linię zabudowy dla noworealizowanych obiektów w odległości:

- 30 m od krawędzi istniejącej jezdni drogi oznaczonej 02 G 2/2 ,
- 40 m od krawędzi istniejącej jezdni drogi oznaczonej 02 G 1/2.

3/ z wyłączeniem obiektów służby zdrowia i opieki społecznej oraz szkół i przedszkoli na wniosek zainteresowanego w decyzji o warunkach zabudowy i zagospodarowania terenu może być ustalona linia zabudowy nawiązująca do trwałej zabudowy istniejącej w sąsiedztwie wnioskowanego terenu, z następującymi zastrzeżeniami:

a/ nie dopuszcza się wprowadzania zabudowy w pasie ulicznym ustalonym w pkt 1/.

b/ linia zabudowy może być ustalona w linii rozgraniczającej ulicy,

c/ zachowane winny być przepisy ustawy o drogach publicznych, a w szczególności jej art. 43 oraz przepisy Prawa Budowlanego.

Powyższe zastrzeżenia obowiązują jako warunek łącznie.

Ustalenie linii zabudowy stosownie do przepisu zawartego w niniejszym punkcie powoduje obowiązek wykonania przez inwestora (na koszt własny) zabezpieczenia użytkowników obiektu przed hałasem i innymi uciążliwościami powodowanymi ruchem pojazdów do poziomu określonego w przepisach szczególnych oraz Polskich Normach.

4/ dla przebudowy, rozbudowy i modernizacji istniejących obiektów, w wyniku której następuje powiększenie powierzchni zabudowanej, obowiązuje normatywna linia zabudowy ustalona w pkt 2/, a na wniosek zainteresowanego w pkt 3/.

5/ przebudowa, rozbudowa i modernizacja istniejących obiektów usytuowanych w odległości mniejszej niż 8 m, licząc od krawędzi jezdni może być dopuszczona na warunkach uzgodnionych z właściwym organem administracji państwowej w zakresie dróg publicznych.

Uzgodnienia dokonuje Zarząd Miejski na wniosek zainteresowanego.

2. Dla drogi krajowej regionalnej Nr 573 relacji Gostynin - Nowy Duninów, w IV klasie technicznej, oznaczonej na rysunku planu miasta symbolem 06 G 1/2 ustala się:

1/ normatywny rozstaw linii rozgraniczającej pas uliczny o szerokości 35 m, to jest 17,5 m od osi projektowanej lub istniejącej jezdni,

2/ normatywną ściśle określoną linię zabudowy dla noworealizowanych obiektów w odległości 30 m od krawędzi istniejącej jezdni,

3/ z wyłączeniem obiektów służby zdrowia i opieki społecznej oraz szkół i przedszkoli na wniosek zainteresowanego w decyzji o warunkach zabudowy i zagospodarowania terenu może być ustalona linia zabudowy nawiązująca do trwałej zabudowy istniejącej w sąsiedztwie wnioskowanego terenu, z następującymi zastrzeżeniami:

a/ nie dopuszcza się wprowadzania zabudowy w pasie ulicznym ustalonym w pkt 1/.

b/ linia zabudowy może być ustalona w linii rozgraniczającej ulicy,

c/ zachowane winny być przepisy ustawy o drogach publicznych, a w szczególności jej art. 43 oraz przepisy Prawa Budowlanego.

Powyższe zastrzeżenia obowiązują jako warunek łącznie.

Ustalenie linii zabudowy stosownie do przepisu zawartego w niniejszym punkcie powoduje obowiązek wykonania przez inwestora (na koszt własny) zabezpieczenia użytkowników obiektu przed hałasem i innymi uciążliwościami powodowanymi ruchem pojazdów do poziomu określonego w przepisach szczególnych oraz Polskich Normach,

4/ dla przebudowy, rozbudowy i modernizacji istniejących obiektów, w wyniku której nastąpi powiększenie powierzchni zabudowanej, obowiązuje normatywna linia zabudowy ustalona w pkt 1/, a na wniosek zainteresowanego w pkt 2/.

5/ przebudowa, rozbudowa i modernizacja istniejących obiektów usytuowanych w odległości mniejszej niż 8 m, licząc od krawędzi jezdni może być dopuszczona na warunkach uzgodnionych z właściwym organem administracji państwowej w zakresie dróg publicznych.

Uzgodnienia dokonuje Zarząd Miejski na wniosek zainteresowanego.

3. Dla drogi krajowej regionalnej Nr 581 relacji Gostynin - Krośniewice, w III klasie technicznej, oznaczonej na rysunku planu miasta symbolem 07 G 1/2 ustala się:

1/ normatywny rozstaw linii rozgraniczającej pas uliczny o szerokości 35 m, to jest 17,5 m od osi projektowanej lub istniejącej jezdni,

2/ normatywną ściśle określoną linię zabudowy dla noworealizowanych obiektów w odległości 30 m od krawędzi istniejącej jezdni,

3/ dla realizacji przebudowy, rozbudowy i modernizacji istniejących obiektów na stały pobyt ludzi, w wyniku której nastąpi powiększenie powierzchni zabudowanej, obowiązuje normatywna linia zabudowy ustalona w pkt 1/.

4/ przebudowa, rozbudowa i modernizacja istniejących obiektów usytuowanych w odległości mniejszej niż 10 m, licząc od krawędzi jezdni może być dopuszczona na warunkach uzgodnionych z właściwym organem administracji państwowej w zakresie dróg publicznych.

Uzgodnienia dokonuje Zarząd Miejski na wniosek zainteresowanego.

4. Dla drogi krajowej regionalnej Nr 582 relacji Gostynin - Szczawin Kościelny, w IV klasie technicznej, oznaczonej na rysunku planu symbolem 08 G 1/2 ustala się:

1/ na odcinku od torów kolejowych do skrzyżowania z ulicą zbiorczą 11 Z 1/2, linie rozgraniczające w rozstawie 25,0 m przy czym po stronie północno - wschodniej 14,0 m od osi istniejącej jezdni, po stronie południowo - zachodniej w odległości 11,0 m;

dalej do skrzyżowania z obwodnicą miejską 01 G 2/2 linie rozgraniczające w rozstawie 30,0 m, przy czym po stronie północno - wschodniej według stanu istniejącego, po stronie południowo - zachodniej w odległości 16,0 m od istniejącej jezdni.

Skrzyżowanie z koleją winno być zrealizowane w dwóch poziomach, a skrzyżowanie z obwodnicą miejską skanalizowane.

2/ normatywną ściśle określoną linię zabudowy nawiązującą do istniejącej, ukształtowanej linii zabudowy, a na odcinku od skrzyżowania z ulicą 11 Z 1/2 do obwodnicy miejskiej linię zabudowy ustala się w odległości 20 m od krawędzi jezdni,

3/ z wyłączeniem obiektów służby zdrowia i opieki społecznej oraz szkół i przedszkoli na wniosek zainteresowanego w decyzji o warunkach zabudowy i zagospodarowania terenu może być ustalona linia zabudowy nawiązująca do trwałej zabudowy istniejącej w sąsiedztwie wnioskowanego terenu, z następującymi zastrzeżeniami:

a/ nie dopuszcza się wprowadzania zabudowy w pasie ulicznym ustalonym według pkt 1/.

b/ linia zabudowy może być ustalona w linii rozgraniczającej ulicy,

c/ zachowane winny być przepisy ustawy o drogach publicznych, a w szczególności jej art. 43 oraz przepisy Prawa Budowlanego.

Powyższe zastrzeżenia obowiązują jako warunek łącznie.

Ustalenie linii zabudowy stosownie do przepisu zawartego w niniejszym punkcie powoduje obowiązek wykonania przez inwestora (na koszt własny) zabezpieczenia użytkowników obiektu przed hałasem i innymi uciążliwościami powodowanymi ruchem pojazdów do poziomu określonego w przepisach szczególnych oraz Polskich Normach,

4/ dla przebudowy, rozbudowy i modernizacji istniejących obiektów, w wyniku której następuje powiększenie powierzchni zabudowanej, obowiązuje normatywna linia zabudowy ustalona w pkt 2/, a na wniosek zainteresowanego w pkt 3/.

5/ przebudowa, rozbudowa i modernizacja istniejących obiektów usytuowanych w odległości mniejszej niż 8 m, licząc od krawędzi jezdni może być dopuszczona na warunkach uzgodnionych z właściwym organem administracji państwowej w zakresie dróg publicznych.

Uzgodnienia dokonuje Zarząd Miejski na wniosek zainteresowanego.

§ 9

1. Dla ulic zbiorczych oznaczonych na rysunku planu miasta symbolami: 09 Z 1/2, 10 Z 1/2, 13 Z 1/2, ustala się:

1/ 09 Z 1/2 - normatywną szerokość w liniach rozgraniczających oraz normatywne linie zabudowy:

a/ w ciągu ulicy Wojska Polskiego rozstaw linii rozgraniczających wynosi 25 m, a w ciągu ulicy 18 Stycznia do wiaduktu kolejowego oznaczonej w planie miasta 08 G 1/2 rozstaw linii rozgraniczających wynosi 15 m.

b/ linia zabudowy ściśle określona w odległości 20 m od krawędzi jezdni,

c/ z wyłączeniem obiektów służby zdrowia i opieki społecznej oraz szkół i przedszkoli na wniosek zainteresowanego w decyzji o warunkach zabudowy i zagospodarowania terenu może być ustalona linia zabudowy nawiązująca do trwałej zabudowy istniejącej w sąsiedztwie wnioskowanego terenu, z następującymi zastrzeżeniami:

- ♦ nie dopuszcza się wprowadzania zabudowy w pasie ulicznym ustalonym w pkt 1a/.
- ♦ linia zabudowy może być ustalona w linii rozgraniczającej ulicy,
- ♦ zachowane winny być przepisy ustawy o drogach publicznych, a w szczególności jej art. 43 oraz przepisy Prawa Budowlanego.

Powyższe zastrzeżenia obowiązują jako warunek łącznie.

Przebudowa, rozbudowa i modernizacja istniejących obiektów usytuowanych w odległości mniejszej niż 10 m, licząc od krawędzi jezdni może być dopuszczona na warunkach uzgodnionych z właściwym organem administracji państwowej właściwej w zakresie dróg publicznych.

Uzgodnienia dokonuje Zarząd Miejski na wniosek zainteresowanego.

2/ 10 Z 1/2 - normatywną szerokość w liniach rozgraniczających oraz normatywne linie zabudowy:

a/ na odcinku od skrzyżowania z drogą krajową regionalną numer 581 Gostynin - Krośniewice do ulicy Dybanka rozstaw linii rozgraniczających wynosi 30 m, linia zabudowy 20 m od krawędzi jezdni,

b/ dalszy ciąg ulicy 10 Z 1/2 do ulicy 3-go Maja stanowią dwie ulice jednokierunkowe o szerokości w liniach rozgraniczających 10 m dla ulicy Dybanka, a dla ulicy Legionów Polskich o szerokości 12 m; linia zabudowy nawiązująca do istniejącej trwałej zabudowy istniejącej w sąsiedztwie wnioskowanego terenu lecz nie bliżej niż 6 m od krawędzi jezdni,

c/ w ciągu ulicy Moniuszki do ulicy Polnej ustala się rozstaw linii rozgraniczających 10 m; linia zabudowy nawiązująca do trwałej zabudowy istniejącej w sąsiedztwie wnioskowanego terenu lecz nie bliżej niż 6 m od krawędzi jezdni.

Przebudowa, rozbudowa i modernizacja istniejących obiektów usytuowanych w odległości mniejszej niż 10 m, od krawędzi jezdni dla ulicy w ciągu według pkt a/ może być dopuszczona na warunkach uzgodnionych z właściwym organem administracji państwowej w zakresie dróg publicznych. Uzgodnienia dokonuje Zarząd Miejski na wniosek zainteresowanego.

3/ 13 Z 1/2 - ciąg drogi wojewódzkiej Nr 31329 w IV klasie technicznej - normatywną szerokość w liniach rozgraniczających oraz normatywną linię zabudowy:

w ciągu ulicy Kościuszkowców do skrzyżowania z ulicą 02 G 1/2 rozstaw linii rozgraniczających wynosi 30 m; linia zabudowy 20 m od krawędzi jezdni.

2. 14 Z 1/2 - ulica zbiorcza (oznaczona na zał. Nr 1 planu miasta - rysunek, symbolem "14 Z 1/2", natomiast w tekście "Ustalenia dla terenu miasta" błędnie "14 L 1/2 - Ulica lokalna"), dla której ustala się normatywną szerokość w liniach rozgraniczających oraz normatywną linię zabudowy:

w ciągu ulicy Targowej do skrzyżowania z 02 G 1/2 rozstaw linii rozgraniczających wynosi 20 m oraz linia zabudowy 15 m od krawędzi jezdni,

3. Dla ulicy Polnej na odcinku do skrzyżowania z ulicą 12 Z 1/2 ustala się rozstaw linii rozgraniczających 15 m, na południe od ulicy 12 Z 1/2 rozstaw linii rozgraniczających 10 m.

§ 10

1. W układzie komunikacyjnym miasta wprowadza się następujące zmiany:

1/ odstępuje się od realizacji projektowanego odcinka ulicy 10 Z 1/2, stanowiącego w planie miasta połączenie ulic 18 Stycznia i Polnej w zakresie i według zasad wskazanych w zał. Nr 1 do uchwały, sporządzonym na mapie w skali 1 : 5000,
2/ zmienia się wlot projektowanej ulicy niezbędnej ze względów funkcjonalnych, wyznaczony w planie miasta przy ulicy oznaczonej symbolem 06 G 1/2, lokalizując go w obrębie działki Nr ewid. 366, przy jej południowej granicy.

Ustala się szerokość wlotu na 12 m w liniach rozgraniczających i jego usytuowanie wzdłuż południowej granicy ww działki według zasady wskazanej na Zał. Nr 2 do uchwały, sporządzonym na mapie w skali 1 : 5000.

§ 11

1. Przy ulicy Polnej, w obrębie działki Nr ewid. 4275/3 ustala się linię zabudowy od granicy terenów kolejowych w odległości 40 m według wskazań na Zał. Nr 3 do uchwały, sporządzonym na mapie w skali 1 : 5000. Ustala się obowiązek wykonania przez inwestora (na koszt własny) zabezpieczenia użytkowników obiektu przed hałasem i innymi uciążliwościami od kolei do poziomu określonego w przepisach szczególnych oraz Polskich Normach.

§ 12

Dla odcinków dróg i ulic, dla których miejscowe plany zagospodarowania przestrzennego obowiązujące z mocy innych uchwał niż uchwała nr 156/XVII/94 przyjęły linie zabudowy i linie rozgraniczające ustalone w planie miasta, przepisy niniejszej uchwały stosuje się odpowiednio.

Treść ustaleń niniejszego paragrafu należy nanieść na załącznikach ww miejscowych planów.

Rozdział 3. - PRZEPISY KOŃCOWE.

§ 13

1. W uchwale Nr 156/XVII/94 Rady Miejskiej w Gostyninie z dnia 14.04.1994r. w sprawie zatwierdzenia miejscowego planu ogólnego zagospodarowania przestrzennego m. Gostynina wprowadza się następujące zmiany:

1/ traci moc załącznik Nr 1 ww uchwały w części KOMUNIKACJA, począwszy od drogi oznaczonej 02 G 2/2, z wyjątkiem ustaleń dot. ulic i terenów oznaczonych symbolami 04 Z 1/4 i 04 Z 1/2; 11 Z 1/2, 12 Z 1/2, 15 Z 1/2, 16 L 1/2, 18 L 1/2, 19 L 1/2, 20 L 1/2, 21 D 1/2 (D1, D2, D3), 25 KK,

2/ traci moc pkt 6 USTALENIA SZCZEGÓLNE załącznika Nr 1 ww uchwały.

§ 14

Wykonanie uchwały powierza się Zarządowi Miejskiemu w Gostyninie.

§ 15

Na podstawie art. 10 ust. 3 i art. 36 ust. 3 ustawy o zagospodarowaniu przestrzennym, dla naliczenia jednorazowej opłaty z tytułu wzrostu wartości nieruchomości ustala się stawkę w wysokości 0%.

§ 16

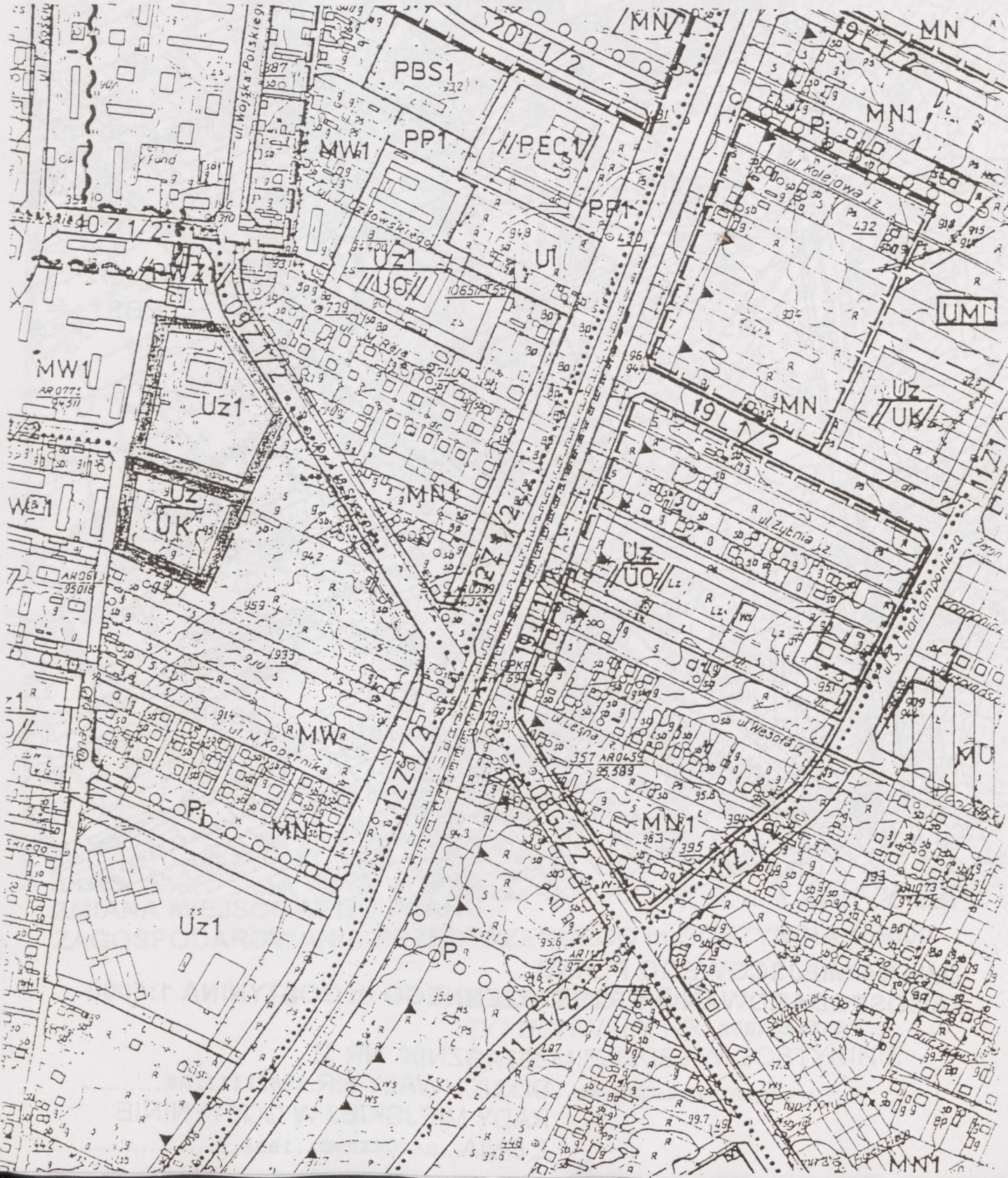
Uchwała wchodzi w życie po upływie 14 dni od dnia jej ogłoszenia w Dzienniku Urzędowym Województwa Płockiego.

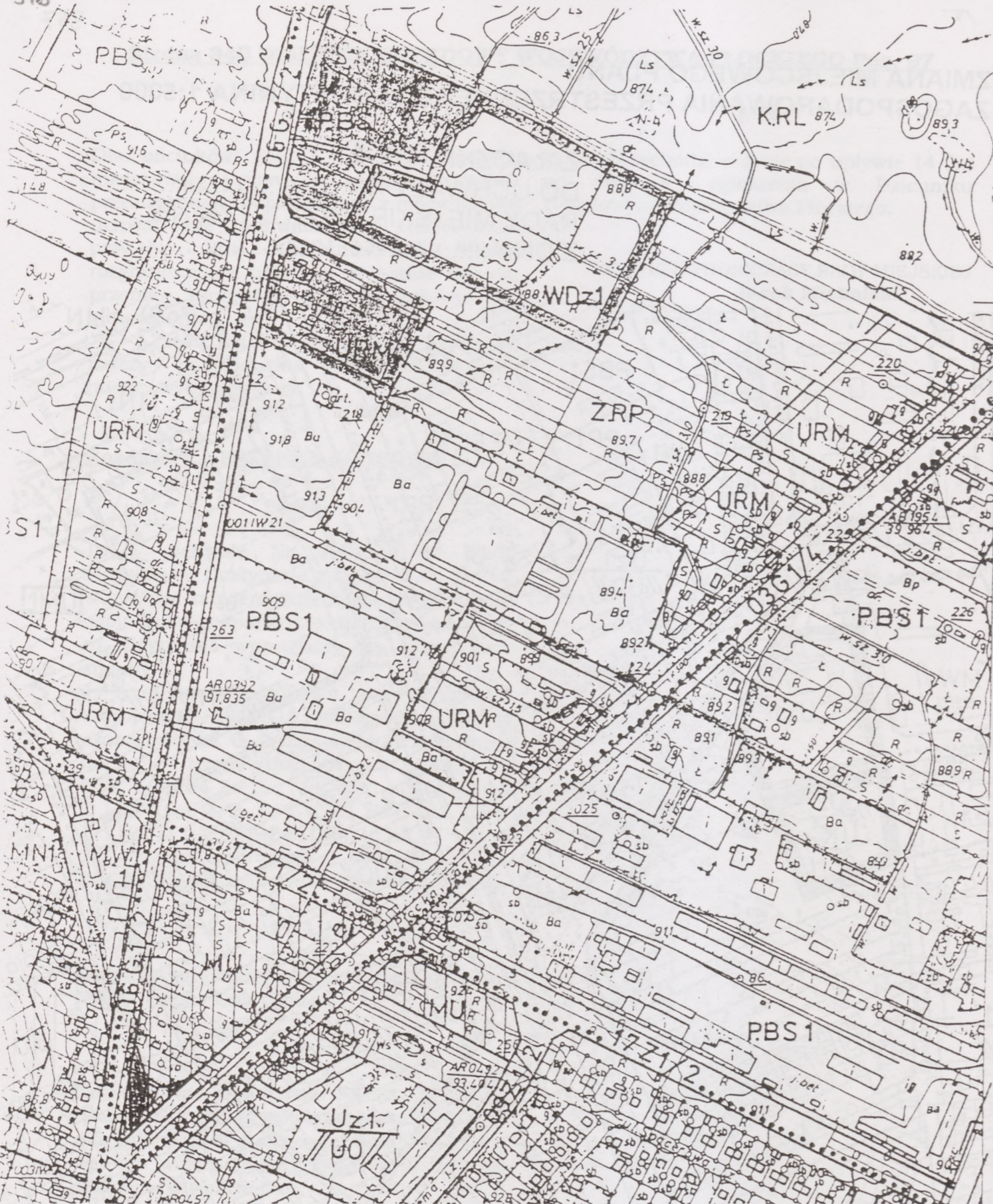
WICEPRZEWODNICZĄCY RADY MIEJSKIEJ

Jacek Michalski

ZMIANA MIEJSCOWEGO PLANU ZAGOSPODAROWANIA PRZESTRZENNEGO m.GOSTYNINA 1:5000

ZAŁĄCZNIK NR 1
DO UCHWAŁY NR...366/LIII/98.....
RADY MIEJSKIEJ W GOSTYNINIE
Z DNIA 08 CZERWCA 1998R.....





ZMIANA MIEJSCOWEGO PLANU
ZAGOSPODAROWANIA PRZESTRZENNEGO m GOSTYNINA 1:5000

ZAŁĄCZNIK NR 2
DO UCHWAŁY NR. 366/LIII/98.....
RADY MIEJSKIEJ W GOSTYNINIE
Z DNIA...08..CZERWCA..1998..R.....



ZMIANA MIEJSCOWEGO PLANU
ZAGOSPODAROWANIA PRZESTRZENNEGO m.GOSTYNINA 1:5000

ZAŁĄCZNIK NR 3
DO UCHWAŁY NR. 366/LIII/98.....
RADY MIEJSKIEJ W GOSTYNINIE
Z DNIA...08..CZERWCA..1998R.....

Poz. 98

§ 3

**UCHWAŁA Nr 193/XXXII/98
RADY MIASTA I GMINY GĄBIN
z dnia 12 czerwca 1998r.**

Granice zmiany określa rysunek planu w skali 1 : 10.000, stanowiący załącznik graficzny Nr 1.

w sprawie zmiany planu ogólnego zagospodarowania przestrzennego terenu gminy Gąbin w obszarze działek nr 319, 408, 409/3, położonych w Wymyśle Nowym gmina Gąbin.

§ 4

Na podstawie art. 26 ustawy z dnia 7 lipca 1994r. o zagospodarowaniu przestrzennym (Dz. U. Nr 89 poz. 415 z późniejszymi zmianami) oraz art. 18 ust. 2 pkt 5 i art. 40 ust. 1 Ustawy z dnia 8 marca 1990r. o samorządzie terytorialnym (tekst jednolity Dz. U. Nr 13 poz. 74 z 1996r. z późniejszymi zmianami), w związku z uchwałą Rady Miasta i Gminy Gąbin z dnia 09.12.1997r. Nr 181/XXIX/97 w sprawie przystąpienia do zmiany w planie ogólnym zagospodarowania przestrzennego terenu gminy Gąbin, zatwierdzonym uchwałą Nr 116/XX/92 z dnia 30.07.1992r. (Dz. Urz. Woj. Płockiego Nr 8 z 1992r. poz. 154)

Ustala się następujące zasady gospodarowania terenem:

1. obligatoryjnie uznaje się:
 - zasady eksploatacji wg dokumentacji wynikającej z przepisów szczególnych,
 - linie eksploatacji nieprzekraczalne,
 - funkcje zdefiniowane w § 2
 - warunki wynikające z ochrony środowiska przyrodniczego, dotyczące Gostynińskiego - Gąbińskiego Obszaru Chronionego Krajobrazu,
 - warunki użytkowania terenu w strefie ropociągu: krawędź wyrobiska należy zlokalizować w odległości nie mniejszej niż 20 m od skrajnego rurociągu naftowego, granic stacji zasuw i kabla ochrony katodowej,
 - warunki rekultywacji terenu: kierunki rekultywacji (rolny, leśny, zbiornik wód powierzchniowych) określi dokumentacja geologiczna złoża.

uchwała się

§ 5

zmianę planu ogólnego zagospodarowania przestrzennego terenu gminy Gąbin w zakresie wprowadzenia dla działek nr 319, 408, 409/3 położonych w Wymyśle Nowym funkcji eksploatacji kruszywa.

Ustala się warunki zagospodarowania terenu:

1. obsługa komunikacja z drogi wiejskiej łączącej się z drogą nr 575,
2. zasady eksploatacji z poszanowaniem krajobrazu,
3. uzbrojenie techniczne terenu w zakresie:
 - wygrodenia terenu,
 - zaopatrzenia w energię elektryczną,
 - unieszkodliwiania odpadów.

§ 1

Przyjmuje się zmianę planu ogólnego zagospodarowania terenu gminy Gąbin dla działek upraw polowych położonych w Wymyśle Nowym nr ew. 319, 408, 409/3 przeznaczając je do eksploatacji kruszywa.

§ 6

§ 2

Dla działek 319, 408, 409/3 ustala się funkcję podstawową eksploatacji kruszywa.

Ustala się stawkę procentową służącą naliczaniu opłaty z tytułu wzrostu wartości nieruchomości w wysokości 30 %.

§ 7

W części dotyczącej terenu objętego zmianą planu tracą moc ustalenia planu ogólnego zagospodarowania przestrzennego miasta i gminy Gąbin, zatwierdzonego uchwałą Rady Miasta i Gminy Gąbin Nr 116/XX/92 z dnia 30.07.1992r.

§ 8

Wykonanie uchwały powierza się Zarządowi Miasta i Gminy Gąbin.

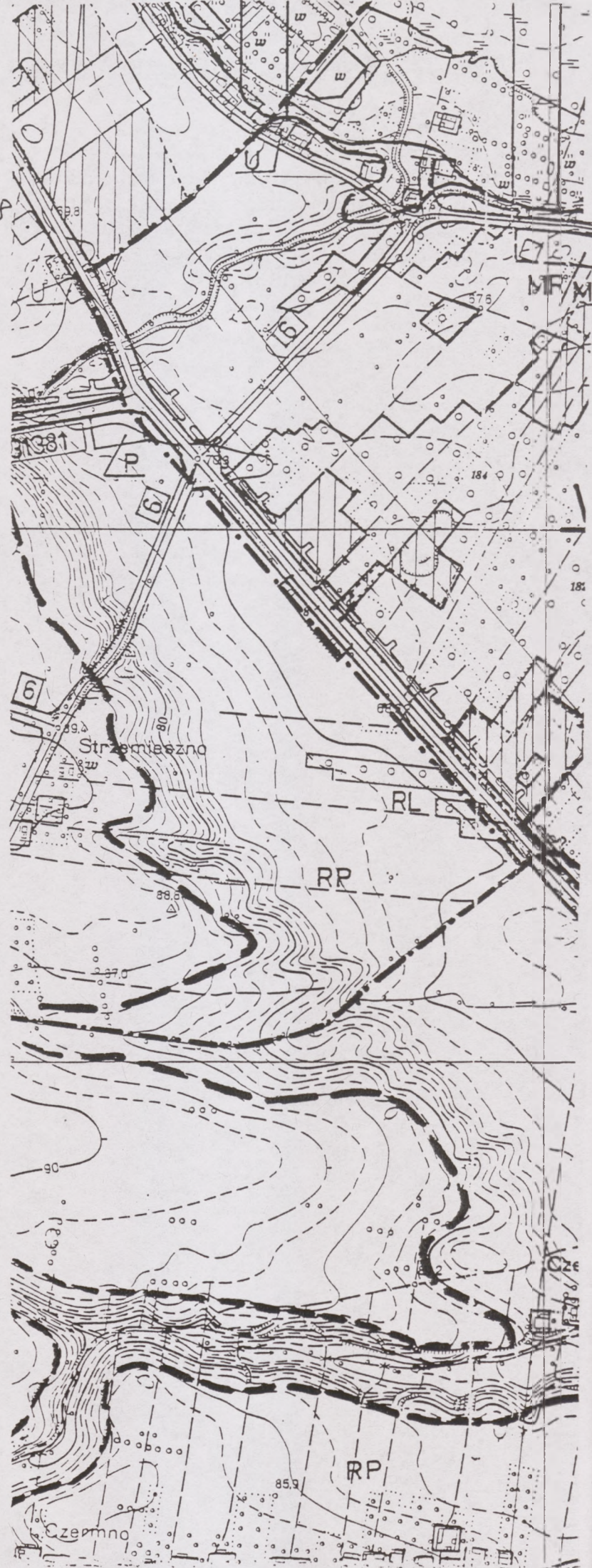
§ 9

Uchwała wchodzi w życie po upływie 14 dni od dnia jej ogłoszenia w Dzienniku Urzędowym Województwa Płockiego.

PRZEWODNICZĄCY RADY MIASTA I GMINY
Tadeusz Żerowski

RADA MIASTA I GMINY GĄBIN

Załącznik Nr 1
do Uchwały Nr 193/XXXII/98
Rady Miasta i Gminy Gąbin z dnia
1998.06.12




ZMIANA DO PLANU OGÓLNEGO ZAGOSPO- DAROWANIA PRZESTRZENNEGO GMINY GĄBIN

skala 1:10 000

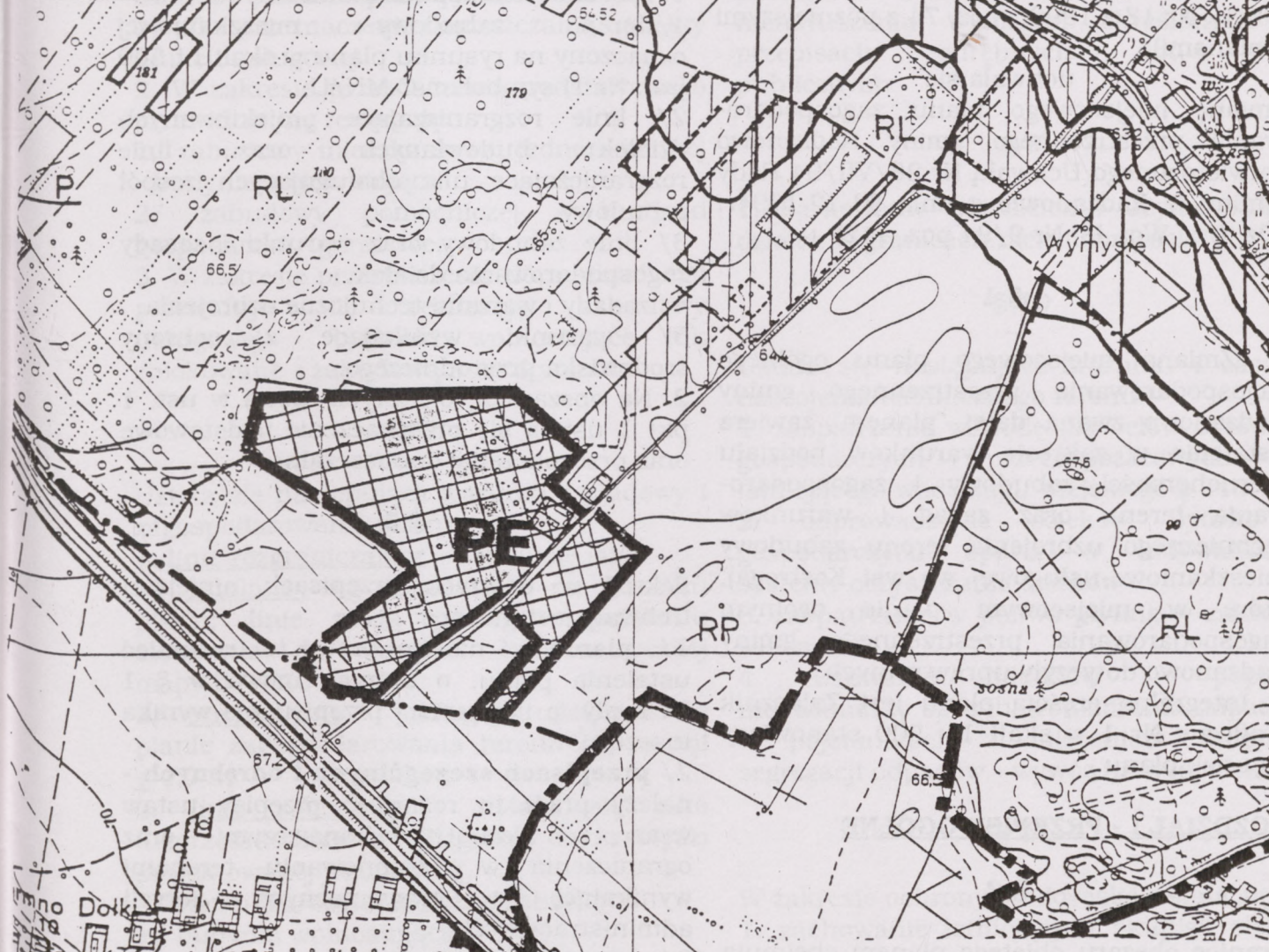
LEGENDA:

Element zmiany planu

 - TEREN EKSPLOATACJI KOPALIN

Załącznik Nr 1 do Uchwały
Nr
Rady Miasta i Gminy Gąbin
z dnia

WYMYSŁE NOWE



Zespół autorski:

Projektant
mgr inż. arch. St. Żurański
upr. urb. 606/88

Projektant
mgr inż. Alicja Pejta-Jaworska

Asystent Projektanta
Barbara Kopañska

Poz. 99

§ 3

**UCHWAŁA Nr 163/XXXIII/98
RADY GMINY W RADZANOWIE
z dnia 16 czerwca 1998r.**

**w sprawie zmiany miejscowego
planu ogólnego zagospodarowania
przestrzennego gminy Radzanowo.**

Na podstawie art. 26 ustawy z dnia 7 lipca 1994r. o zagospodarowaniu przestrzennym (Dz. U. Nr 89 poz. 415 z późniejszymi zmianami) oraz art. 18 ust. 2 pkt 5 i art. 40 ust. 1 ustawy z dnia 8 marca 1990r. o samorządzie terytorialnym (jednolity tekst Dz. U. Nr 13 z 1996r. poz. 74 z późniejszymi zmianami)

uchwala się
zmianę miejscowego planu zagospodarowania przestrzennego gminy Radzanowo zatwierdzonego Uchwałą Nr 28/VII/94 Rady Gminy w Radzanowie z dnia 01.12.1994r. (Dz. Urz. Woj. Pł. Nr 9/94 poz. 142).

§ 1

1. Zmiana miejscowego planu ogólnego zagospodarowania przestrzennego gminy Radzanowo zwana dalej "planem" zawiera ustalenia w zakresie warunków podziału nieruchomości zabudowy i zagospodarowania terenu oraz zasad i warunków technicznego uzbrojenia terenu zabudowy mieszkaniowo-usługowej we wsi Kostrogaj, które w miejscowym planie ogólnym zagospodarowania przestrzennego gminy Radzanowo dotyczyły upraw rolnych.
2. Integralną częścią planu jest Załącznik graficzny Nr 1 w skali 1 : 500 stanowiący rysunek planu.

ROZDZIAŁ I - PRZEPISY OGÓLNE

§ 2

Granice obszaru objętego planem obejmują działki nr 27/1 i 27/2 położone we wsi Kostrogaj i zostały oznaczone na Załączniku graficznym Nr 1 do niniejszej Uchwały.

Celem regulacji zawartych w ustalenia planu jest:

1. ustalenie podstaw prawnych dla przeznaczenia gruntów rolnych do zabudowy,
2. ustalenie podstaw i warunków do sporządzenia geodezyjnego planu podziału,
3. kształtowanie ładu przestrzennego,
4. ochrona lokalnych i ponadlokalnych interesów publicznych oraz w zakresie ochrony naturalnych walorów środowiska i krajobrazu.

§ 4

1. Przedmiotem ustaleń planu są:
 - 1/ teren zabudowy mieszkaniowej oznaczony na rysunku planu w skali 1 : 500 (zał. Nr 1) symbolem C.MN/U,
 - 2/ linie rozgraniczające projektowanych działek budowlanych oraz linie rozgraniczające ulic obsługujących zespół zabudowy,
 - 3/ linie zabudowy oraz warunki i zasady zagospodarowania działek,
 - 4/ zasady i warunki techniczne uzbrojenia,
 - 5/ warunki wynikające z ochrony środowiska przyrodniczego.
2. Na obszarach, o których mowa w ust. 1 pkt 1 ustala się przeznaczenie podstawowe oraz przeznaczenie dopuszczalne.

§ 5

Ilekroć w dalszych przepisach niniejszej Uchwały jest mowa o:

- 1/ **planie** - należy przez to rozumieć ustalenia planu, o których mowa w § 1 Uchwały, o ile z treści przepisu nie wynika inaczej.
- 2/ **przepisach szczególnych i odrębnych** - należy przez to rozumieć przepisy ustaw wraz z aktami wykonawczymi oraz ograniczenia w dysponowaniu terenami wynikające z prawomocnych decyzji administracyjnych.
- 3/ **rysunku planu** - należy przez to rozumieć rysunek planu na mapie w skali 1 : 500 (Zał. nr 1 do niniejszej Uchwały),

4/ **przeznaczeniu podstawowym** - należy przez to rozumieć takie przeznaczenie, które powinno przeważać na danym terenie.

5/ **przeznaczeniu dopuszczalnym** - należy przez to rozumieć przeznaczenie inne niż podstawowe.

6/ **terenie** - należy przez to rozumieć teren o określonym rodzaju przeznaczenia podstawowego wyznaczony na rysunku planu liniami rozgraniczającymi.

ROZDZIAŁ II - PRZEPISY SZCZEGÓLWE.

§ 6

1. Na terenie objętym planem ustala się:

1/ jako przeznaczenie podstawowe - zabudowę mieszkaniową jednorodzinną.

2/ jako przeznaczenie dopuszczalne: obiekty funkcji usługowej.

2. W zakresie przeznaczenia podstawowego przewiduje się realizację:

1/ zabudowy mieszkaniowej jednorodzinnej - budynki wolno stojące

2/ zabudowy pomocniczej - budynki gospodarczo - garażowe.

3. W zakresie przeznaczenia dopuszczalnego przewiduje się realizację zabudowy usługowej - budynki wolnostojące lub zblokowane z zabudową mieszkaniową.

§ 7

Ustala się następujące warunki zabudowy i zagospodarowania terenu:

1. linie rozgraniczające - ustala się jako:

1/ ustalone wg wskazanych na rysunku planu; linie mogą podlegać uściśleniu stosownie do wartości kartometrycznej mapy tj. $\pm 1,0$ m

2/ orientacyjne - podlegają uściśleniu w planie zagospodarowania terenu inwestycji $\pm 4,0$ m

2. linie zabudowy - ustala się jako nieprzekraczalne w odległości do krawędzi projektowanej jezdni dróg.

3. warunki architektoniczne zabudowy:

1/ budynki wolnostojące

2/ wysokość zabudowy do 2 1/2 kondygnacji naziemnej

3/ dostosowanie bryły budynku do architektury regionalnej, lokalnych tradycji oraz krajobrazu.

§ 8

Obsługę komunikacyjną zabudowy ustala się na następujących warunkach:

1. działki budowlane powiązać poprzez drogę dojazdową z drogą Z 1/2 o szerokości w liniach rozgraniczających - 25,0 m.

2. ustala się linie rozgraniczające ulicy dojazdowej D (1x2) w szerokości 12,0 m

3. na terenach w obrębie linii rozgraniczających o których mowa w ust. 1 i 2

zakazuje się realizacji obiektów budowlanych, dopuszcza się realizację sieci uzbrojenia terenu pod warunkiem

nienaruszenia wymagań określonych w przepisach odrębnych dot. dróg publicznych.

§ 9

1. Parkowanie właścicieli i użytkowników działek w granicach nieruchomości.

§ 10

Ustala się następujące warunki i zasady uzbrojenia technicznego terenu:

1. zaopatrzenie w wodę dla celów bytowo - gospodarczych i przeciwpożarowych - z istniejącego wodociągu wiejskiego ϕ 110,

2. odprowadzenie ścieków bytowo - gospodarczych oparte o indywidualne systemy oczyszczania ścieków

3. zaopatrzenie w paliwo płynne w zakresie własnym

4. usuwanie odpadów - poprzez indywidualny sposób gromadzenia odpadów w pojemnikach z zaleceniem wstępnej segregacji odpadów - wywóz na wysypisko.

§ 11

W zakresie ochrony środowiska ustala się:

1. zachowanie istniejących skupisk zieleni wysokiej.

2. minimalne zagospodarowanie działki zielenią - 30 %.

ROZDZIAŁ III - PRZEPISY KOŃCOWE.

§ 12

Zgodnie z art. 10 ust. 3; art. 36 ustawy o zagospodarowaniu przestrzennym ustala się jednorazową opłatę od wzrostu wartości nieruchomości w wysokości 0%.

§ 13

Wykonanie uchwały powierza się Zarządowi Gminy Radzanowo.

§ 14

Uchwała wchodzi w życie po upływie 14 dni od daty ogłoszenia w Dzienniku Urzędowym Województwa Płockiego.

**PRZEWODNICZĄCY RADY GMINY
Witold Peciakowski**

MAPA DO CELÓW PROJEKTOWYCH

skala 1:500

Fotomechaniczne powiększenie fragmentu mapy sytuacyjno-wysokościowej nr 262.111.081.033 skala 1:16
Dotyczy działek nr 27/1, 27/2 - właściciel: Miśkiewicz Tomasz i Dorota zam. Plock ul. Jana Pawła 11 27 m

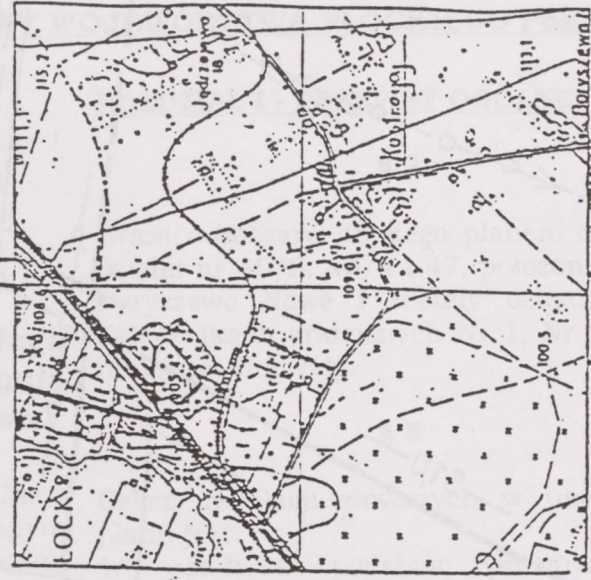
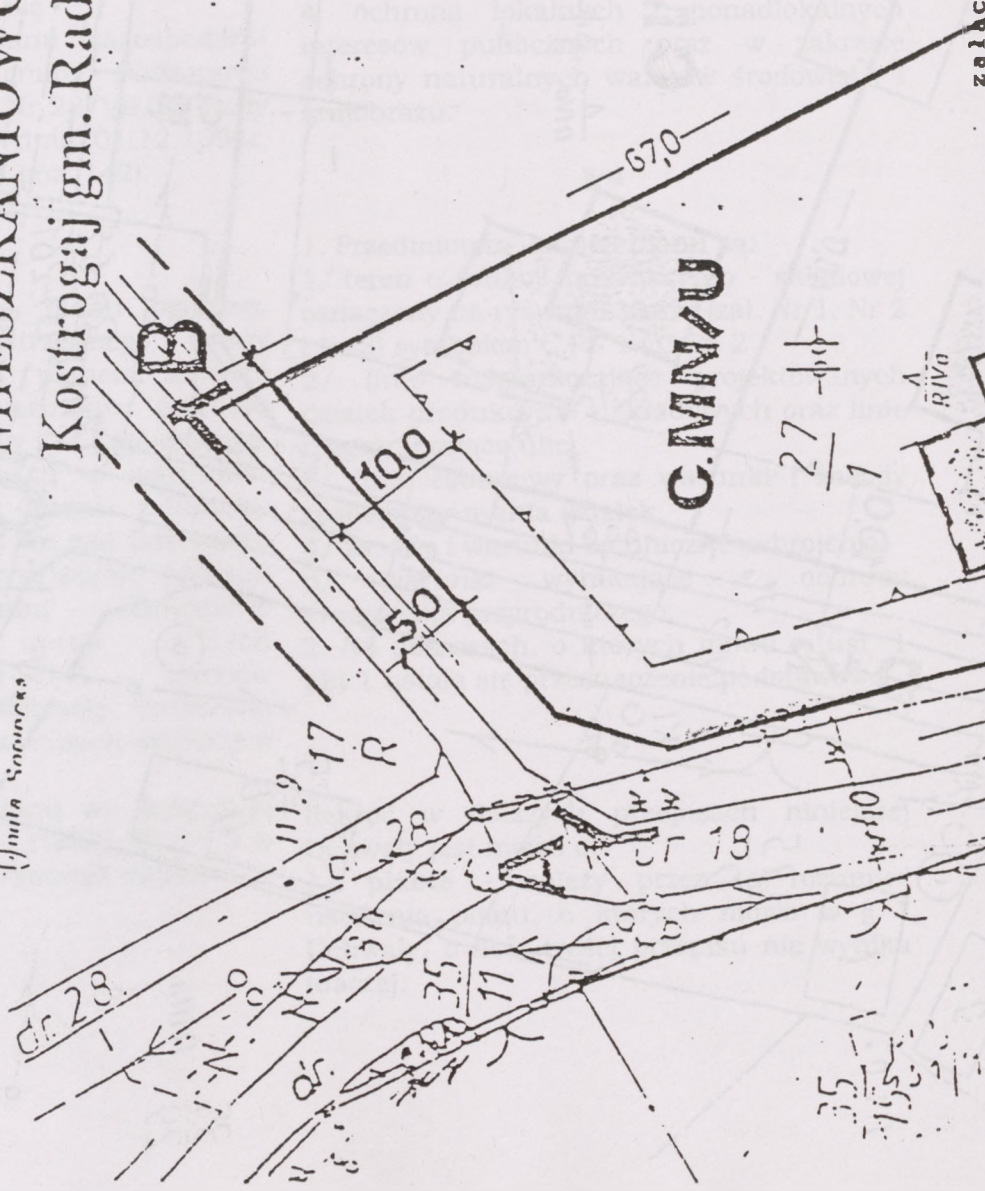
MIEJSCOWY PLAN ZAGOSPODAROWANIA PRZESTRZENNEGO TERENU ZABUDOWY MIESZKANIOWO - USŁUGOWEJ WE WSI

Kostrogaj gm. Radzanowo - Działki Nr 27/1 i 27/2

USŁUGI GEODEZYJNE
Edyta Bielska
09-400 Plock, ul. Kosobudzkiego 5/83
tel. 63-01-14 • zezw. 14247

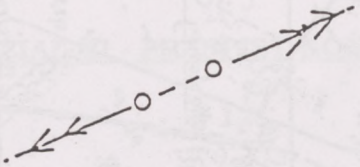
WODGİK w PŁOCKU

filia w Płocku
D.Z. 111.9/17/207 (17/9/87)
za zgodności z oryginalnym:
nr ew. 111.9/17/207
data 01.11.87
podpis ...
Inż. Sławomir ...



35
155

26



112.6

C.M.N.A.U.

$\frac{A}{R/IVa}$

100.0

1.80

109.67

12.0

10934

D 1/2

11.2

$\frac{35}{9}$

F



$\frac{35}{29}$ Rilla

15.0

12.5

25.0

36.0000

Z 1/2

111.7

A/C

111.7

IV 110

RP-62

111.261

111.30

111.1

Geodeta i prawnicy
Edyta Błotnicka
09-400 Płock, ul. Kaszubskiego 5/93
zew. 14247

Płecik dn. 15.11.1997r.

Poz. 100

**UCHWAŁA Nr 164/XXXIII/98
RADY GMINY W RADZANOWIE
z dnia 16 czerwca 1998r.**

**w sprawie zmiany miejscowego
planu ogólnego zagospodarowania
przestrzennego gminy Radzanowo.**

Na podstawie art. 26 ustawy z dnia 7 lipca 1994r. o zagospodarowaniu przestrzennym (Dz. U. Nr 89 poz. 415 z późniejszymi zmianami) oraz art. 18 ust. 2 pkt 5 i art. 40 ust. 1 ustawy z dnia 8 marca 1990r. o samorządzie terytorialnym (jednolity tekst Dz. U. Nr 13 z 1996r. poz. 74 z późniejszymi zmianami)

uchwała się
zmianę miejscowego planu zagospodarowania przestrzennego gminy Radzanowo zatwierdzonego Uchwałą Nr 28/VII/94 Rady Gminy w Radzanowie z dnia 01.12.1994r. (Dz. Urz. Woj. Pł. Nr 9/94 poz. 142).

§ 1

1. Zmiana miejscowego planu ogólnego zagospodarowania przestrzennego gminy Radzanowo zwana dalej "planem" zawiera ustalenia w zakresie warunków podziału nieruchomości zabudowy i zagospodarowania terenu oraz zasad i warunków technicznego uzbrojenia terenu zabudowy produkcyjno - składowej we wsi Boryszewo Nowe, które w miejscowym planie ogólnym zagospodarowania gminy Radzanowo dotyczyły terenów upraw rolnych oznaczonych symbolem O.R. i terenów rezerwowanych pod lokalizację Centralnej Magistrali Kolejowej oznaczonych symbolem CMK.

2. Integralną częścią planu są Załączniki graficzne Nr 1 w skali 1 : 10000, Nr 2 i 3 w skali 1 : 500 stanowiące rysunek planu.

ROZDZIAŁ I - PRZEPISY OGÓLNE

§ 2

Granice obszaru objętego planem obejmują działki nr 40/3, 40/4 i 47, położone we wsi Boryszewo Nowe i zostały oznaczone na Załącznikach graficznych Nr 1, Nr 2 i 3 do niniejszej Uchwały.

§ 3

Celem regulacji zawartych w ustaleniach planu jest:

1. ustalenie podstaw prawnych dla przeznaczenia gruntów rolnych na cele nierolnicze,
2. ustalenie podstaw i warunków do sporządzenia geodezyjnego planu podziału,
3. kształtowanie ładu przestrzennego,
4. ochrona lokalnych i ponadlokalnych interesów publicznych oraz w zakresie ochrony naturalnych walorów środowiska i krajobrazu.

§ 4

1. Przedmiotem ustaleń planu są:
- 1/ teren o funkcji produkcyjno - składowej oznaczony na rysunku planu (zał. Nr 1, Nr 2 i Nr 3) symbolem C.PS 1 i C.PS 2
 - 2/ linie rozgraniczające projektowanych działek produkcyjno - składowych oraz linie rozgraniczające ulic,
 - 3/ linie zabudowy oraz warunki i zasady zagospodarowania działek,
 - 4/ zasady i warunki techniczne uzbrojenia,
 - 5/ warunki wynikające z ochrony środowiska przyrodniczego.
2. Na obszarach, o których mowa w ust. 1 pkt 1 ustala się przeznaczenie podstawowe.

§ 5

Ilekoć w dalszych przepisach niniejszej Uchwały jest mowa o:

- 1/ **planie** - należy przez to rozumieć ustalenia planu, o których mowa w § 1 Uchwały, o ile z treści przepisu nie wynika inaczej.

2/ **przepisach szczególnych i odrębnych** - należy przez to rozumieć przepisy ustaw wraz z aktami wykonawczymi oraz ograniczenia w dysponowaniu terenami wynikające z prawomocnych decyzji administracyjnych,

3/ **rysunku planu** - należy przez to rozumieć rysunek planu na mapie w skali 1 : 1000 (Zał. Nr 1 do niniejszej Uchwały) oraz w skali 1 : 500 (Zał. nr 2 i Nr 3 do niniejszej Uchwały),

4/ **przeznaczeniu podstawowym** - należy przez to rozumieć takie przeznaczenie, które powinno przeważać na danym terenie,

5/ **terenie** - należy przez to rozumieć teren o określonym rodzaju przeznaczenia podstawowego wyznaczony na rysunku planu liniami rozgraniczającymi.

ROZDZIAŁ II - PRZEPISY SZCZEGÓŁOWE.

§ 6

1. Na terenie objętym planem ustala się:
 - 1/ jako przeznaczenie podstawowe - funkcję produkcyjno - składową.
 2. W zakresie przeznaczenia podstawowego przewiduje się realizację:
 - 1/ zabudowy produkcyjno - składowe - budynki wolnostojące,
 - 2/ placów składowania.

§ 7

Ustala się następujące warunki zabudowy i zagospodarowania terenu:

1. linie rozgraniczające - ustala się jako:
 - 1/ ustalone wg wskazanych na rysunku planu; linie mogą podlegać uściśleniu stosownie do wartości kartometrycznej mapy tj. = 1,0 m
 - 2/ orientacyjne - podlegają uściśleniu w planie zagospodarowania terenu inwestycji = 4,0 m
2. linie zabudowy - ustala się jako nieprzekraczalne w odległości 30,0 m od krawędzi jezdni drogi krajowej nr 567.
3. warunki architektoniczne zabudowy:
 - 1/ budynki wolnostojące
 - 2/ dostosowanie bryły budynku do architektury regionalnej, lokalnych tradycji oraz krajobrazu.

§ 8

1. Parkowanie właścicieli i użytkowników usług w granicach nieruchomości.

§ 9

Obsługa komunikacyjna działek odbywać się będzie poprzez istniejący teren zabudowy produkcyjno - składowej.

1. ustala się linie rozgraniczające dla ulicy G 1/2
2. na terenach w obrębie linii rozgraniczających o których mowa w ust. 1 zakazuje się realizacji obiektów budowlanych, dopuszcza się realizację sieci uzbrojenia terenu pod warunkiem nienaruszenia wymagań określonych w przepisach odrębnych dot. dróg publicznych.

§ 10

Ustala się następujące warunki i zasady uzbrojenia technicznego terenu:

1. sieć infrastruktury technicznej należy realizować w liniach rozgraniczających projektowanych ulic,
2. zaopatrzenie w wodę z istniejącego wodociągu wiejskiego doprowadzonego do działek.
3. ścieki sanitarne z terenów zabudowy produkcyjno - składowej doprowadzane do projektowanej oczyszczalni ścieków
4. zaopatrzenie w paliwo płynne w zakresie własnym
5. gromadzenie odpadów stałych w indywidualnych pojemnikach z obowiązkiem wywozu na składowisko odpadów,
6. zaopatrzenie w energię elektryczną z sieci nn.

§ 11

W zakresie ochrony środowiska ustala się:

1. zachowanie istniejących skupisk zieleni wysokiej,
2. zakaz lokalizacji funkcji uciążliwych,
3. wszelkie uciążliwości z działalnością winny być ograniczone do granic własności,

4. zachowanie istniejącej zieleni na działce nr 47 oznaczonej na zał. graficznym symbolem Z.

ROZDZIAŁ III - PRZEPISY KOŃCOWE.

§ 12

Uchyła się ustalenia miejscowego planu ogólnego zagospodarowania przestrzennego gminy Radzanowo zatwierdzonego Uchwałą Nr 28/VII/94 Rady Gminy w zakresie dotyczącym terenu upraw rolnych (oznaczonych symbolem O.R.) dla terenu objętego niniejszym planem.

§ 13

Pozostawia się ustalenia miejscowego planu ogólnego zagospodarowania przestrzennego gminy Radzanowo zatwierdzonego Uchwałą Nr 28/VII/94 Rady Gminy dotyczące rezerwy terenu pod budowę Centralnej Magistrali Kolejowej Śląsk - Porty dla terenu objętego niniejszym opracowaniem. Funkcję produkcyjno - składowe ustanawia się do czasu realizacji CMK.

§ 14

Wykonanie uchwały powierza się Zarządowi Gminy Radzanowo.

§ 15

Uchwała wchodzi w życie po upływie 14 dni od daty ogłoszenia w Dzienniku Urzędowym Województwa Płockiego.

PRZEWODNICZĄCY RADY GMINY
Witold Peciakowski

ZMIANA DO MIEJSCOWEGO PLANU OGÓLNOGO ZAGOSPODAROWANIA GMINY RADZANOWO

skala 1:10 000

Zał. Nr do Uchwały


Nr 164/XXXIII/98

Rady Gminy w Radzanowie

z dnia 16.06.1998



ELEMENT ZMIANY PLANU:



TEREN O FUNKCJI PRODUKCYJNO
SKŁADOWEJ

Zespół autorski:

Projektant

inż. Leszek Augustyniak

upr. urb. NR 1058/90

mgr inż. Alicja Pejta

asyst.proj. Barbara Kopańska

Reklamacje z powodu niedoręczenia poszczególnych numerów
Dziennika Urzędowego Województwa Płockiego należy wnosić
do Wydziału Administracyjnego Urzędu Wojewódzkiego
w terminie 15 dni po otrzymaniu następnego numeru.

Wydawca: Urząd Wojewódzki w Płocku
Redakcja: Oddział Radców Prawnych UW
09 - 402 Płock, ul. Kolegialna 15
tel. 262-41-68 w. 161

Naczelnny Redaktor: Radca prawny mgr Barbara Mieszkowska