

POLSKIE TOW. KRAJOZNAWCZE—ODDZIAŁ w BRZEŚCIU n/B.

ROCZNIK POLESKI

1927.

BRZEŚĆ nad BUGIEM

1926

NAKŁADEM BRZESKIEGO ODDZIAŁU POLSKIEGO TOWARZYSTWA KRAJOZNAWCZEGO


ROCZNIK POLESKI

1927.

205

ROCZNIK POLESKI

1927.



ROZNIK POLSKI



162472 III

1927

1927 a 671

P R Z E D M O W A

Dwa lata wnet miną od założenia w Brześciu n. B. oddziału Polskiego Tow. Krajoznawczego.

Szczupłe grono członków założycieli podejmowało swą pracę licząc, że zdoła do zadań Towarzystwa porwać szersze kręgi społeczeństwa, że ożywi i wzmoże przynajmniej w Brześciu, na Polesiu, zainteresowanie tą częścią kraju.

Nadzieje te w znacznej mierze zostały — jak wykazuje sprawozdanie — urzeczywistnione. Co więcej, przykład Brześcia podziałał zachęcająco na wiele innych miast województwa, w których w ciągu roku powstały (Pińsk, Kobryń) albo organizują się oddziały (Kosów, Sarny) miejscowe Tow. Krajoznawczego.

A ponieważ powodzenie obowiązuje, przeto Tow. Krajoznawcze, pragnąc nietylko swych członków ale i szerszy ogół zapoznać z swymi pracami, postanowiło, sposobem po wojnie przeważnie zaniedbanym, ogłosić drukiem sprawozdanie z pierwszego roku swej działalności.

Sprawozdanie takie, zdaniem naszym, nie może się jednak ograniczyć do suchych cyfr budżetowych, — w Towarzystwie naszym, dość ubogiem, niezbyt imponujących, ani do wyliczenia posiedzeń, zebrań i t. p. — i dlatego powstała myśl wydania „Rocznika Poleskiego“, publikacji mającej na celu: nietylko świadczyć o naszych pracach w ściślejszym znaczeniu słowa krajoznawczych, ale i o tem co na Polesiu, celem kulturalnego podniesienia kraju, w roku ubiegłym zdziałano.

Tak pomyślane wydawnictwo przekroczyło odrazu ramy sprawozdania jednego towarzystwa, rozrosło się do dużych rozmiarów i mogłoby rość niemal w nieskończoność, gdyby nie konieczność nałożenia z góry pewnych ograniczeń.

Zdajemy sobie oczywiście sprawę z niedomagań i niedokładności, jakie muszą być ko-

niecznym udziałem tak dużego przedsięwzięcia zwłaszcza w roku pierwszym. Mimo to jednak z dużym pośpiechem — bo czas na przygotowanie materiałów był za krótki — przystąpiliśmy do niego pomni nietylko, że *in magnis voluisse satis est* ale i tego, że ta praca powinna raz być zapoczątkowana przez kogoś, kto najbliżej stoi, kto najbardziej jest powołany do rejestrowania stanu teraźniejszego i pamiątek Polesia.

Uważamy zaś, że nietylko statutowo, ale i na podstawie dotychczasowej pracy Towarzystwo Krajoznawcze jest jedynem, które w Brześciu takiego wydawnictwa podjąć się mogło... Być może, nawet napewno, w „Roczniku“ naszym znajdują się braki i luki... Postaramy się uzupełnić je i naprawić w roku przyszłym, gdy — jak nie wątpimy — zwiększy się liczba współpracowników „Rocznika“.

Tymczasem zaś podkreślić chcemy, że „Rocznik Poleski“, jak nazwa sama mówi, będzie wydawnictwem poświęconem Polesiu. Pragnęliśmy przeto zrazu zamieścić w nim jaknajwięcej materiału informacyjnego, ale skoro w tym kierunku napotkaliśmy na nieprzewyżnione trudności — trzeba było wyrzec się rozszerzenia tego działu, ograniczając się do zamieszczenia w nim kalendarza na r. 1927, spisu dokładnego miejscowości na Polesiu, oraz urzędów.

Większą część wydawnictwa zajął dział drugi: literacko-sprawozdawczy rozpałający się na dwie, dość jednak ściśle łączące się z sobą, części. Pierwsza: to sprawozdanie, dotyczące prac naszych, t. j. Tow. Krajoznawczego, druga to szereg artykułów o Polesiu — dotyczących różnych dziedzin, zawierających przeważnie wiadomości, których zdobycie i uporządkowanie sporo nastęrczało trudności.

Artykuły te—to również nie planowa monografia Polesia. Trochę w nich przeszłości, trochę chwili obecnej, wszystko owiane uko-
chaniem tego tak mało znanego zakątka Polski jakim jest Polesie.

Jeśli przyczynią się one z jednej strony do poznania dokładniejszego Polesia, jeżeli z drugiej chętnych do pracy natchną zapalem zrobienia... lepiej tego, co my dziś robimy — cel i zadanie „Rocznika Poleskiego“ zostaną w zupełności osiągnięte.

Wydając z pewnem opóźnieniem „Rocznik Poleski“ Komitet redakcyjny zaznacza, że zwłoka

spowodowana została przeważnie trudnością zebrania wszystkich artykułów do umieszczenia w „Roczniku“ przeznaczonych, co wynikło znów stąd, że autorowie, pracujący przeważnie w różnych zawodach, przy najlepszych chęciach nie zawsze mogli znaleźć czas na wykończenie obiecanej pracy. Ponadto i druk na prowincji dzieła ilustrowanego, a dość dużych rozmiarów, nastęrczał pewne trudności, które przewycię-
żywszy — oddajemy dziś w ręce Czytelnika nasz „Rocznik Poleski“, rezultat wysiłku i pracy zbiorowej, składając równocześnie podziękowanie tym wszystkim, którzy dopomogli nam w do-
prowadzeniu zamierzonego dzieła do końca.

Komitet Redakcyjny.



DZIAŁ SPRAWOZDAWCZY
i LITERACKI

SPRAWOZDANIE

Sekretariatu Zarządu Brzeskiego Oddziału POLSKIEGO TOWARZYSTWA KRAJOZNAWCZEGO z działalności Oddziału w roku 1925-ym.

Okres sprawozdawczy obejmuje czas od chwili powstania Towarzystwa w dniu 11 listopada 1924 r. aż do końca roku 1925, t. j. jeden rok kalendarzowy, gdyż właściwa działalność rozpoczęła się dopiero po 1-ym styczniu 1925 roku.

Oddział zorganizował w tym czasie 9 wycieczek krajoznawczych, w których wzięło udział 440 osób, oraz 4 odczyty których wysłuchało 800 osób, a mianowicie:

L. p.	Data	A) WYCIĘCZKI		L. p.	Data	B) ODCZYTY		
		D o k ą d	Ilość uczestników			Prelegent	Temat	Ilość słuchaczy
1	25.I	Do Twierdzy	120	1	20.I	inż. W. Li-browicz,	Czy Pol sie jest godnie uwagi.	50
2	5.IV	„ Wistycz, Janowa i Biał j Podlaskiej	40	2	7.III	Prof. R. Horo szkiewicz	Krótki zarys historii Po-lesia.	240
3	1.V	„ Siechnowicz i Wysokiego Litewskiego	21	3	31.III	Dr. Jakimo-mowicz	Zycie ludzi przedhistorycznych w Polsce.	210
4	20.V	„ Włodawy, Jezior: Fulmo i Świtez	30	4	11.X	Prof. A. Janc-wski	Egipt i Pale-styna.	300
5	30.V	„ Pińska i Horodyszcz	119					
6	14.VI	„ Zbirogów (pow. Kobryński)	25					
7	1.VIII	„ Białowieży	60					
8	15.VIII	„ Wilna i okolic	17					
9	13.IX	„ Kodnia	8					

Za czas sprawozdawczy wpłynęło do Sekre-tariatu 115 pism, wyekspedjowano 307.

Odbyło się w tym czasie jedno zgroma-dzenie członków Towarzystwa, 15 posiedzeń Zarządu i 5 posiedzeń komisji redakcyjnej „Rocznika”. Przy udziale i poparciu Oddziału wyszło 13 numerów czasopisma „Kresy Ilustrowane”, na wydanie którego uzyskano za pośrednictwem Oddziału zapomogi od Ministerstwa Wyznań Religijnych i Oświecenia Publicznego tudzież od Magistratu m. Brześcia n.B. w ogólniej sumie 2200 zł.

Oddział prenumerował czasopisma „Poland”, „Kresy Ilustrowane” i „Dziennik Urzędowy P. U. W.”; do archiwum Oddziału wpłynęło: 19 monet z XVII wieku, plan Brześcia z roku 1864-go, 11 przeźroczy widoków Polesia, 13 klisz fotograficznych widoków Polesia i 153 odbitek fotograficznych Polesia.

Na członków zapisało się i uściło wpisowe i składki półroczne 97 osób.

Prezes (—) *Fr. Książkowski*

Za Sekretarza (—) *Piotr Komocki*

DZIAŁALNOŚĆ BRZEŃSKIEGO ODDZIAŁU POLSKIEGO TOW. KRAJOZNAWCZEGO w ROKU 1925.

Tak poważna placówka kulturalna, jak Oddział Polskiego Towarzystwa Krajoznawczego, powstała w Brześciu stosunkowo bardzo niedawno, bo dopiero w końcu 1924 r.

Z inicjatywy dyrektora Poleskiej Okręgowej Dyrekcji Robót Publicznych p. inż. Franciszka Księżopolskiego, zostało w dniu 11 grudnia 1924 r. zwołane zebranie organizacyjne, w którym wzięło udział 38 osób, reprezentujących najbardziej żywą i energiczną część inteligencji miejscowej wszystkich zawodów. Na tem to

Odczyt zgromadził jednak stosunkowo niewielką ilość osób, mianowicie 50. Natomiast urządzona w pięć dni po odczycie pierwsza wycieczka do Twierdzy Brzeskiej pod kierownictwem członka Zarządu ks. prof. Szczerbickiego miała bardzo duże dla stosunków brzeskich powodzenie, gdyż zgromadziła aż 120 osób.

Dalsza działalność Zarządu rozwijała się w wielu kierunkach. Przedewszystkiem należało pomyśleć o stosunkach z prasą. W warunkach brzeskich nie można było marzyć o założeniu



W twierdzy brzeskiej — Zabytki dawnych fortyfikacji.

zebraniu uchwalono założyć Oddział P. T-wa Kr. i powołano Zarząd, w liczbie 12 osób, z p. inż. Fr. Księżopolskim na czele.

Świeżo obrany Zarząd natychmiast przystąpił do pracy organizacyjnej, a już po upływie miesiąca został ogłoszony pierwszy odczyt przez członka Zarządu inż. Wiktora Librowicza pod tytułem „Czy Polesie godne jest uwagi“.

własnego organu, poświęconego wyłącznie sprawom krajoznawstwa. Więc z jednej strony Oddział starał się rozpowszechnić wszechpolskie pismo krajoznawcze („Ziemia“), co jednak nie szło bardzo pomyślnie, gdyż rozchodziło się nie więcej jak 10—11 egzemp., z drugiej strony Zarząd wszedł w kontakt z redaktorem—wydawcą p. Mondalskim, który, będąc członkiem Zarządu



W twierdzy brzeskiej. —
Koszary.

(Zdjęcie wykonane podczas uroczystości poświęcenia sztandaru 9 pułku saperów.)

Oddziału, w wydawanych przez siebie czasopismach, prowadził kącik krajoznawczy.

Rychło całe czasopismo „Kresy Ilustrowane” okazało się właściwie całkowicie poświęconem sprawom krajoznawczym, poza oficjal-

Ministerstwa Oświaty i Wyzn. Rel., oraz od Magistratu m. Brześcia n. Bug. w łącznej kwocie 2200 zł., uchroniły chwilowo pismo od zagłady. Apel do społeczeństwa całego Polesia o zasilenie czasopisma artykułami, fotografiami, lub



W twierdzy brzeskiej.—Zawody 9 p. saperów na Bugu.

nym kącikiem, gdzie umieszczane były sprawozdania Zarządu. Niestety, ciężkie warunki materialne, w których egzystować, a raczej wegetować zmuszona jest inteligencja w dobie obec-

przynajmniej dorywcze wiadomościami o charakterze krajoznawczym — nie pozostał, bez skutku, atoli o wiele mniejszy dał plon, niżby należało.



Pińsk. — Klasztor pojezuicki.

nej, a zwłaszcza na kresach wschodnich — nie sprzyjały przedsięwzięciom tego rodzaju.

Czasopismo borykało się z biernością oraz niechęcią społeczeństwa i tylko zapomogi, wydane za pośrednictwem Oddziału P. T. K. od

Natomiast znaczniejszem powodzeniem cieszyły się wycieczki krajoznawcze, przez Oddział urządzane. Ogółem odbyło się 9 wycieczek, w których wzięło udział łącznie 440 osób, zatem na jedną wycieczkę przypada 49 osób, co dla

warunków kresowych jest cyfrą znaczną i świadcząca o wielkiem zainteresowaniu.

Z wycieczek można uważać za najbardziej udane wycieczki: do Twierdzy, do Pińska, do Białowieży i do Wilna. Wycieczka do Twierdzy zapoznała publiczność z mało znaną a świetną przeszłością Brześcia n/Bugiem, który ongiś był rzeczywiście „nad Bugiem“, na miejscu dzisiejszej Twierdzy, posiadał aż 13 kościołów i klasztorów i został dopiero w połowie ubiegłego stulecia przeniesiony na miejsce obecne, zaś na miejscu dawnego grodu polskiego wybudowano twierdzę rosyjską; kościoły i klasztory częściowo zburzono, częściowo zaś zamieniono na koszary, szpitale i t. p.

wycieczkowiczów przyłączyły się liczne samochody prywatne.

Wycieczka do Wilna i okolic, aczkolwiek nieliczna, wobec znacznych kosztów, pozostawiła u wszystkich jaknajlepsze wspomnienia, przeważnie dzięki wyjątkowej uprzejmości p. dyrektora archiwum, prof. Studnickiego, znawcy za- bytków grodu Jagiellonów. Cnociaż rozwój ruchu turystycznego należy uważać za bardzo pomyślny, to jednak zaznaczyć należy, iż mógłby być wiele żywszym, gdyby nie te warunki materialne, o których wyżej wspomniano. Członkowie T-wa są to przeważnie urzędnicy. Otóż dla urzędnika państwowego nawet skromny wydatek na podróż koleją do Wilna, Krakowa lub Gniezna



Pińsk. — Kościół OO. Jezuitów.

W wycieczce do Pińska i okolic wzięli udział nie tylko mieszkańcy Brześcia i Pińska, ale goście z Warszawy, Łodzi i Częstochowy w ilości przeszło 100 osób. Zwiedzanie krętych rzek poleskich odbyło się przy dźwiękach orkiestry amatorskiej dwoma parostatkami z których wycieczkowicze mogli widzieć bezkres niziny poleskiej. Przy tej sposobności obejrzano także wspaniałe pomniki kultury polskiej na Polesiu — kościół po-franciszkański w Pińsku i kościół w Horodyszczu, tem ciekawy, iż oparł się stanowczo przerobieniu na cerkiew i wytrzymał aż do godziny zbawienia.

Wycieczka do Białowieży odbyła się samochodami, przyczem do właściwego grona

przekracza jego... „zdolności finansowe“. Dla tego też wycieczki dalsze, a zatem droższe, mniejszą ilość uczestników skupiają.

Również wielkie powodzenie miały odczyty, których wygłoszono 4, przy udziale 800 osób, zatem przeciętna frekwencja wyniosła 200 osób.

Nie zapomniał Oddział o wciągnięciu do swej pracy młodzieży i nauczycielstwa, pamiętając, iż praca krajoznawcza je t najlepszym środkiem wychowującym młodzież.

Oddział T-wa za pośrednictwem Kuratorjum zwrócił się do nauczycielstwa z odezwą, a korzystając z uprzejmości redakcji krajoznawczego czasopisma dla młodzieży „Orli Lot“—zaopatrzył swój wniosek regulaminem dla kół krajoznaw-

czych młodzieży. Zwrócił się również o współpracę do harcerstwa. Niestety, jak dotychczas, skutków tego apelu nie widać.

Wielką uwagę przywiązywał oddział do sprawy fotografii, zachęcając swych członków do robienia zdjęć. Na wystawie rolniczej w Brześciu nad Bugiem zbiór fotografii Oddziału uzyskał nagrodę w postaci listu pochwalnego. Obecnie Zarząd utworzył kursa sztuki fotograficznej. Jeden z członków T-wa, utalentowany architekt, popisał się rzeczywiście ślicznymi i głęboko artystycznymi szkicami zabytków architektonicznych na Polesiu, zrobionymi przeważnie podczas wycieczek krajoznawczych

Oddział nie ograniczył swej działalności tylko, by tak powiedzieć, do własnego mrowiska. Nawiązując ścisły kontakt z Centralą, rozposzechniając „Ziemię” i „Orli Lot”, wysyłając swych przedstawicieli na zjazdy, nawiązując stosunki z innymi Oddziałami i instytucjami pokrewnymi, w tej liczbie z Państwową Komisją Turystyczną—łączył się z życiem Kraju, korespondował z naszym, jak Niemcy mówią „Hinterlandem”, to zn. Polską zarubieźną, z wychodźstwem, abonując „Poland” — polskie pismo krajoznawcze w języku angielskim, wychodzące w Ameryce i dostarczając temu pismu wiadomości o Polesiu. Działalność młodego Oddziału została uznana, a prezes Zarządu wybrany został do Polskiej Rady Krajoznawczej. Ilość członków stale się

powiększała i obecnie osiągnęła liczbę 100 osób, co o Brześciu, z jego bardzo cienką warstwą inteligencji, już dużo mówi, tem bardziej, iż




Kościół w Horodyszczu



Wnętrze kościoła w Horodyszczu

Kościół pofranciszkański wraz z dzwonnica
(fot. z r. 1921).




Horodyszcz. — Dzwonnica i brama wjazdowa

policzono tu tylko prawdziwych członków, to zn. akuratnie wpłacających składki.

Wreszcie obecnie Oddział przystąpił do wydania „Rocznika Poleskiego” na r. 1927, który ma zawierać obfity materiał statystyczny

i szereg artykułów, charakteryzujących Polesie.

Sprawa wydania „Rocznika” jest bardzo poważną i przede wszystkim wymagającą poważnych zasobów pieniężnych. Na szczęście znalazło się kilka osób i instytucji prywatnych, które



Pińsk. — Wnętrze kościoła pofranciszkańskiego


przyszły z pomocą, co nietylko ratuje sprawę, ale wskazuje, że działalność Oddziału nie pozostaje bez oddźwięku w społeczeństwie.

Atoli nie należy przeniłczyć i tego smutnego faktu, iż działalność swoją rozwijał Oddział w warunkach zgoła nieprzychylnych. Gdyby nie stałe poparcie we wszystkich poczynaniach ze strony lutejszej Okręgowej Dyrekcji Robót Publicznych, wiele projektów Oddziału nie mogłoby zostać urzeczywistnionymi.

Nawet i te 15 posiedzeń Zarządu z trudem udało się zebrać, nie licząc licznych posiedzeń prezydium i komisji, które przeważnie odbywały się w niewielnym gronie zapalonych zwolenników pracy krajoznawczej. Pocięchą i otuchą w pracy jest temu gronu ludzi z inicjatywą pomyslny rozwój działalności Oddziału, który co raz więcej wysuwa się na pierwszy plan w życiu społecznym Brześcia n|B. i całego Polesia.

Na rok 1926 Oddział zamierza nadal prowadzić wyteżoną pracę w tych samych kierunkach, jakie zaznaczono wyżej, a pozatem zwrócić uwagę na nowe zadania, do zrealizowania których w r. 1925 nie zdołał przystąpić, a mianowicie do założenia biblioteki krajoznawczej, wzbogacania archiwum i przekształcenia go na muzeum krajoznawcze, a jeżeli warunki pozwolą, to i na pozyskanie własnego lokalu, ewentualnie na wybudowanie własnego gmachu. Również do zadań pracy krajoznawczej w r. 1926 zaliczyć należy rozpoczęte już w r. 1925 badania języka i narzeczy ludowych na Polesiu. Oddział już zwrócił się w tej wysoce ciekawej i mającej

wielkie znaczenie kwestji do Rad Profesorskich wyższych uczelni polskich i w r. 1926 ma nadzieję doprowadzić swoje zamierzenia do skutku.



Wnętrze kościoła w Horodyszczu



Z okolic Pińska



Henryk Weysenhoff

W puszczy

POLESIE JAKO JEDNOSTKA GEOGRAFICZNA

Ten lub inny obszar może być rozpatrywany jako jednostka z wielu rozmaitych punktów widzenia. Dany obszar możemy uważać za jednostkę albo fizyko-geograficzną, albo gospodarczą, albo etnograficzną (względnie narodowościową), albo, wreszcie, administracyjną; dla obszarów zaś większych — polityczną, względnie państwową. Mając na widoku Polesie zaniechamy zupełnie rozpatrywania kwestii polityczno-państwowych, gdyż przynależność państwowa Polesia, zatem jego losy polityczne zostały ostatecznie ustalone traktatem Ryskim, później zaś uchwałami Ligi Narodów. Zwracając uwagę na pozostałe określenia jednostki, łatwo zauważyć można, że nie są one równorzędne, jedna od drugiej niezależne. Określenie granic administracyjnych obszaru możemy oznaczać zupełnie dowolnie, prostą decyzją władzy, do powzięcia tej decyzji powołanej. Skoro należyte zarządzanie się ukazało, już niema kwestji. Inna rzecz, czy wybór granic był słusznym. Zmiana granic tych również może być wprowadzona dowolnie i w każdej chwili stosunkowo bardzo łatwo. Z drugiej strony ustalenie tej lub innej granicy administracyjnej odbija się na stanie gospodarczym dość znacznie, zato wcale się nie odbija na składzie etnograficznym, tembardziej na własnościach fizycznych.

Inaczej już rzecz się będzie miała, gdy będziemy mówili o stanie gospodarczym obszaru. Będąc w znacznej mierze zależnym od należycie obranych granic administracyjnych, jeszcze w większej mierze od zastosowanej polityki ekonomicznej i ogólnej, ulega on zmianom powolnym i nie może być zmienionym radykalnie, gdyż zależy od warunków fizyko-geograficznych i etnograficznych.

Jeszcze powolniej zmienia się skład etnograficzny kraju, względnie narodowościowy. Po pierwsze zastosowanie odpowiedniej polityki ekonomicznej, kulturalnej, wyznaniowej i narodowościowej oraz odpowiednich zarządzeń administracyjnych, po drugie wpływ czynników gospodarczych, kulturalnych, socjalnych i t. p. zmieniają go w pożądanym, albo niepożądanym kierunku, lecz w każdym razie bardzo powoli. Potrzebne są stulecia, a czasem tysiąclecia, dla przekształcenia etnograficznego kraju.

Co do własności fizyko-geograficznych, to one prawie się nie zmieniają; aczkolwiek

wysiłki techniki ludzkiej robią pozory szybkich zmian, są one jednak krótkotrwałe, pozostają tylko w czasie zacieklej walki człowieka z przyrodą, a zmieniony w swych własnościach za pomocą techniki obszar nosi wyraźnie cechy swych istotnych własności fizycznych. Dopiero wpływy geologiczne, miliony lat trwające, wprowadzają zmiany i często zupełnie przekształcić mogą stan kraju. Natomiast własności fizyko-geograficzne niezmiernie mocno wpływają na stosunki gospodarcze, a nawet etnograficzne, tworząc psychologję narodów, ras i szczepów.

Z powyższego wynika, iż granice danej jednostki fizyko-geograficznej są już od wieków ustalone, pozostaje jeno je określić i znaleźć. To samo należy powiedzieć o granicach jednostki etnograficznej. Ustalone granice jednostki gospodarczej mogą być ewentualnie zmienione, wreszcie granice jednostki administracyjnej my sami musimy ustalić w sposób najsluszniejszy.

Ponieważ zarówno charakter zarządzeń administracyjnych, sama sztuka administracji, jej skutki pożądane jak i właściwa polityka ekonomiczna ściśle zależne są od stanu i charakteru gospodarki, oraz właściwości etnograficznych, to najwłaściwszymi granicami administracyjnymi będą te same, jakie rozgraniczają jednostki gospodarcze i etnograficzne. Musimy jednak zwrócić baczną uwagę na okoliczność wyżej wskazaną, iż granice jednostki gospodarczej, same własności gospodarcze, ulegają zmianom, czasem dość szybkim, przyczem jednak zmiany te zawsze pozostają w ścisłym związku z własnościami fizyko-geograficznymi, od których są zależne. Mając więc na względzie tę zmienność warunków gospodarczych oraz ich zależność od warunków naturalnych, należy oznaczać granice administracyjne w ten sposób, aby one jaknajściślej odpowiadały granicom fizyko-geograficznym, gdyż warunki gospodarcze, często pozornie i chwilowo odrębne w granicach jednej i tej samej jednostki fizycznej, albo jednakowe na obszarach fizycznie się różniących, z biegiem czasu, po usunięciu przejściowych przeszkód albo wpływów, przystosowują się do warunków przyrodzonych — wobec czego polityka gospodarcza do tego też celu dążyć powinna.

Ostatecznie tedy przy oznaczaniu najwłaści-

ciwszych granic administracyjnych, w celu osiągnięcia najlepszych skutków zarówno w dziedzinie materialnego dobrobytu, jak też rozkwitu kulturalnego i najbardziej ułatwiających administrację kraju, należy uwzględnić granice fizyko-geograficzne i etnograficzne, jako jedyne niepodlegające zmianom granice, które do niego się nie przystosowują, lecz przeważnie wymagają przystosowania i powinny być zawsze brane pod uwagę.

Dopiero po ustaleniu granic etnograficznych i fizyko-geograficznych, da się ustalić granicę administracyjną, która w każdym punkcie będzie wypadkową tych dwóch składowych t. j. dwóch czynników: etnograficznego i fizyko-geograficznego; nawet granice fizyczne przy ich wyraźnym oznaczeniu, mogą mieć przewagę nad granicami etnograficznym i gdy jeszcze mniej, niż te ostatnie, ulegają zmianom, mają znaczny wpływ na układ charakteru ludności i tworzą szczepy, plemiona i rasy wtenczas, gdy zmienny skład ludności żadnego wpływu na orografję, hydrografję i t. p. nie posiada.

Tylko brak wyraźnych granic geograficznych, kiedy one wogóle nie mogą być ściśle określone, każe zwrócić uwagę na stosunki etnograficzne, jako na czynnik decydujący.

Z powyższego widać jak ważnym jest w każdym poszczególnym wypadku umieć odróżnić i określić jednostki fizyko-geograficzne. Od umiejętnego określenia charakteru i granic jednostki fizyko-geograficznej zależy w znacznym stopniu obranie właściwego kierunku w polityce, administracji i gospodarce na rozległych terenach.

Wracając do zadania niniejszego referatu—określenia Polesia jako jednostki geograficznej, należy zdać sobie przedewszystkiem sprawę z tego, czy Polesie jest jednostką fizyko-geograficzną, posiadającą cechy, jaskrawo je wyodrębniające do innych, przedewszystkiem z nim sąsiadujących krajów, czy nie.

Dla wyjaśnienia tego celu, ustalimy przedewszystkiem, co właściwie określa obszar jako jednostkę geograficzną.

Tu należy mieć przedewszystkiem na względzie jego budowę geologiczną, jako podstawę jego innych właściwości, gdyż właśnie od budowy geologicznej zależy w znacznej mierze jego orografja i hydrografja, oraz gleby, a co zatem idzie—roślinność i zwierzęta.

Pod względem geologicznym Polesie przedstawia się jako płaska olbrzymia kotlina, dno i krawędzie której stanowią pokłady kredowe, w środku podwójnie pofałdowane. Pokłady kredowe tej kotliny zostały później wypełnione utworami trzeciorzędowymi i osadami okresu lodowcowego. Utwory lodowcowe stanowią górną warstwę skał wypełniających kotlinę kredową. Taka budowa miała wpływ decydujący na wszystkie inne właściwości fizyko-geograficzne Polesia, za wyjątkiem jakości jego klimatu, prawie od budowy geologicznej niezależnego. Odwrotnie klimat, a w szczególności opady atmosferyczne, w związku z budową geologiczną, ukształcił ostatecznie teren Polesia i stworzył obecne jego warunki przyrodzone i charakterystyczne cechy.

Główną cechą klimatu Polesia jest obfitość opadów wynosząca średnio 594 mm. rocznie. Obfitość ta jednak nie przedstawia przez się nic nadzwyczajnego i li tylko w związku z jego budową geologiczną stworzyła charakterystyczny krajobraz Polesia.

Powiedzieć tedy można, że krawędzie kotliny kredowej, wypełnionej utworami trzeciorzędowymi i lodowcowymi są granicami Polesia jako jednostki nie tylko geologicznej, ale i wogóle fizyko-geograficznej.

Ponieważ granicami zachodnią i wschodnią Polesia polskiego ściśle już określonymi i wszystkim dobrze znanymi są: rzeka Bug na zachodzie i granica Państwa na wschodzie,—zwróćmy uwagę na granicę południową i północną. Ku południowi krawędź kredowa podnosi się od Sarn, wyraźnie zaś kreda występuje na powierzchni ziemi dopiero w okolicach Równa. Pomiędzy Sarnami a Równem przechodzi również granica gładów zwałowych. Stąd wynika, że geologiczna linja graniczna Polesia musi być przeprowadzona pomiędzy Sarnami a Równem. Na północy krawędź kredowa przechodzi w kierunku wschodnio-północnym, sięgającym m. Dobry Bór o 15 klm. ku południowi od Słonima, kieruje dalej na południo-wschód i przecina granicę państwową około Lubieniec na szerokości 53°.

Wyżej określona granica południowa kredy prawie że jest jednocześnie granicą południową gładów zwałowych bieżącą przez Wahiacze, Bereżną, Cokuł i Janówkę prawie wzdłuż równoleżnika 51°, od Janówki zaś kierującą ku południowi do Włodzimierza Wołyńskiego i dalej, gdzie już granica gładów i granica kredowa jedna od drugiej nie zależy.

Jednak budowa geologiczna, jakkolwiek stanowiąca podstawę całokształtu własności fizycznych Polesia, nie ujawnia się wyraźnie na powierzchni ziemi dla wszystkich przekonywująco, potrzebuje studjowania i ważność jej, jasna dla fachowca, może być przez ogół kwestjonowaną. Rozpatrzmy więc cechy Polesia najbardziej charakterystyczne, a mianowicie: orografję (stosunki wysokościowe) i hydrografję.

Pod względem orograficznym Polesie przedstawia płaszczyznę posiadającą bardzo małe spadki, pozbawioną prawie zupełnie miejscowości pagórkowatych zle ograniczoną ze wszystkich stron, za wyjątkiem wschodniej, wyniosłościami, przyczem te ostatnie najwyrazistsze są na południu i nazywają się wyniosłościami Halicko-Wołyńskimi. Z północy ograniczają Polesie wyniosłości Mińskie.

Płaszczyzna Poleska składa się właściwie z dwóch pochyłości, z których południowa pochyla się ku północy, północna ku południu, obydwie zaś jednocześnie mają spadek ku wschodowi. Linją styczności tych dwóch pochyłości płynie rzeka Prypeć. Północna pochyłość na linii wododziału Niemem—Prypeć traci spadek, dalej zaś na północy spada ku północy, i znów ku południowi, nie opuszczając terenu właściwego Polesia i zachowując wszystkie jego własności. Dopiero na równoleżniku m. Dobry Bór stosunki wysokościowe nagle się zmieniają,

spadki się zwiększają i wyniosłości Słonimskie i Mińskie tworzą granicę Polesia. Każda niemal mapa uwydatnia wyżej wskazaną charakterystyczną miejscowość — wystarczy spojrzeć na nią, aby uświadomić sobie, gdzie są orograficzne granice Polesia.

Jednak, żeby być ścisłym, zwrócimy uwagę na przekrój niwelacyjny Słonim — Równo. Tu łatwo daje się zauważyć, że np. spadki terenu na Polesiu wahają się od zera (okolice jez. Borowickiego, pow. Kossowskiego oraz pomiędzy w. Sawicze, a okolicami Słonima) do 2.78‰ pomiędzy w. Sztanówką, a os. Łohiszynem, a nawet 6.21‰ pomiędzy Łohiszynem a Jasiołdą (pow. Piński), średni zaś spadek wynosi 0.166‰. Na obydwóch końcach przekroju niwelacyjnego spadki nagle się zwiększają i tak od rzeki Piny do Dobrego Boru mamy 0.208‰, a najdalej spadek nagle zwiększa się do 20.9‰, co zupełnie wyraźnie wskazuje orograficzną granicę Polesia, jako płaszczyzny, kraju małych spadków. Na krańcu południowym zmiana spadków staje się łagodniejszą, mianowicie od Strzelca do Niemcewicz równa się 0.21‰ od Niemcewicz do Stefani równa się 0.47‰ i od Zdwiza do Aleksandrii równa się 1.33‰. Biorąc pod uwagę wyżej wzmiankowane spadki: największy i średni w centrum Polesia, możemy łatwo przekonać się, że najbliższa południowa granica Polesia może być oznaczona co najmniej w Niemcewiczach (17 klm. ku południowi od Sarn), a nawet jeszcze dalej ku południowi. W takim razie krańcowy spadek 0.21‰ tylko na 0.02‰ będzie się różnił od spadku całej północnej pochyłości od Piny do granic wyniosłości Słonimskich i będzie o wiele mniejszym od licznych spadków, zaobserwowanych w centrum Polesia. Gdyby zaś za krańcowy spadek został uznany spadek 0.47‰, to południowa granica znalazłaby się przy Stefani na odległości 30 klm. ku południowi od Sarn. I to będzie granica nawet właściwsza. Dodać należy, że t. zw. współczynnik pagórkowatości t. j. stosunek pomiędzy odległościami wzdłuż linii poziomej i wzdłuż rzeczywistej powierzchni terenu, równa się prawie zeru.

Jeśli zaś zwrócić uwagę nie na spadki lecz na wysokość absolutną nad poziomem morza, rozpatrywać Polesie jako nizinę, to koty typowych dla Polesia okolic jez. Borowickiego równają się 149—151 metrów np. m. kota Pińska—132,92 m. jego okolic — 135,05 i 138,04 metra, wysokości zaś Łohiszyńskie pow. Pińskiego sięgają 165,99 m. Wododział Szczyry leży na wysokości 152,337 m. Przyjmując za krańcową dla typowego Polesia wysokość 152,33 m. n. p. m., znajdziemy jej północną granicę około Słonima, południową zaś ku południowi od Niemcewicz pow. Sarnieńskiego, w odległości 13 klm. ku południowi od Sarn. W takim razie różnica pomiędzy najniższą (131,42) a najwyższą (152,33) kotą będzie równa się 20,91 metra, spadek zaś średni — 0.184‰ i w tym wypadku granicę spadków normalnych znajdziemy na północy około Słonima, na południu zaś znowuż przy Niemcewiczach. Przytem należy zaznaczyć, że zupełnie pomijamy o wiele większe spadki i wysokości (165,99), które spotkać można w centrum

Polesia — jako przypadkowe, nie charakterystyczne. Gdyby je przyjąć pod uwagę, co zresztą zdaniem autora nie byłoby słuszne, granica południowa jeszcze znacznie zostałaby posunięta ku południowi i dosięgałaby aż do Zdwiza i dalej ku południowi o 55 klm. ku połud. od Sarn.

Przyjmując warstwicę najbardziej do koty 152,33 m. n. p. zbliżoną, to zn. odpowiadającą 153 — ewentualnie 153 m. n. p. m., za graniczną dla Polesia, możemy na podstawie mapy wykreślić orograficzną granicę niziny Poleskiej, aczkolwiek granica Polesia, jako jednostki geograficznej (przyjmując pod uwagę własności terenu o większej wadze, jakoteż spadki) znajdzie się znacznie dalej na południe.

Zwróćmy teraz uwagę na stosunki hydrograficzne. Pod tym względem charakteryzują Polesie: a) bardzo małe spadki z wynikającymi stąd: małą chyżością prądu, krętością biegu, rozlewami i t. p.; b) mała ilość dopływów głównych rzek; c) niestałe koryta i bardzo rozległe delty; d) wysoki procent zabagnienia (od 7% do 72%, średnio 25%) przyczem błota nie są pochodzenia źródłanego, zasilają się wyłącznie z opadów atmosferycznych i wylewów rzecznych nie zaś z przyływu wód zaskórnych.

Ponieważ obserwacje szybkości wód rzecznych bardzo są nieliczne, nie mogą one być podstawą poważnych wniosków. Również współczynnik krętości biegu niełatwo ściśle obliczyć. Obliczenia te wymagają dłuższego czasu. Brakuje też statystyki rozlewów. Rozległe delty, samo przez się rozumie się, nie mogą służyć do określenia granic, gdyż znajdują się wyłącznie w centrum obszaru, przy ujściach dopływów Prypeci. Pozostają, jako uzasadnienie, małe spadki, (co zresztą z góry określa i małą chyżość i wielką krętość i mocne rozlewy) oraz liczba dopływów.

Spadki rzek poleskich wahają się od 0,05 ‰ (Jasiołda) do 0,4 ‰ (górne części Styru i Horynia). Wyłączając spadki wyjątkowe 0,05 i 0,07 (Styr) mamy spadki od 0,1 do 0,4 promille. Sama Prypeć posiada właśnie podobne spadki. Spadki takie są charakterystyczną oznaką rzek poleskich, raczej odcinków rzek, drenujących Polesie, gdyż części górne południowych dopływów Prypeci, oraz dolne części dopływów Niemna do właściwego Polesia nie należą, mając znacznie większe spadki, wysokie brzegi albo tarasy brzegowe, większe chyżości prądu i t. p. Pod tym względem całkowicie należą do Polesia rzeki Prypeć, Stochód, Słucz północna, Jasiołda, Cna, Morocz, Łań, Hrywda (dorzecze Niemna) Leśna i Muchawiec (dorz. Bugu). Częściowo zaś należą: Styr (od wsi Rowance na odl. 235 klm. od ujścia na wysokości 177,00 m. p. nm.) Słucz południowy od m. Hoszcza (320 klm. od ujścia na wysokości 163,21 m. n. p. m.), i Turja. Około wskazanej miejscowości dają się zauważyć nagle zmiany spadku np.: Horyń od źródła do odległości 21 klm. ma spadek 2.70 ‰: od 21 klm. do 330 kl. — 0,35 ‰, od 330 zaś do ujścia (t. j. od m. Deraszpo) 0,15 ‰.

W związku z małymi spadkami stoi krę-

tość biegu. Np. Muchawiec ma współczynnik serpentynności 1,513, tj. długość rzeki od źródła do ujścia jest 1,513 razy większa niż odległość od źródła do ujścia wzdłuż linii prostej.

Co do ilości dopływów, to tu nie można tak ściśle określić punktów granicznych, jednak zaznaczyć należy, że np. Horyń do Derażno przyjmuje 120 dopływów na rozciągłości 330 klm. górnego biegu, a na ostatnich zaś do ujścia 230 klm. tylko 30. Także Słucz południowa do Bereźna na 360 klm. przyjmuje 170 dopływów, na ostatnich 125 tylko 10.

Z powyższego wypływa, że w rzeczywistości rzeki nabierają cech charakterystycznych Polesia znacznie wyżej, niż na absolutnej wysokości 152 m. n. p. m. Nic dziwnego. Wysokość absolutna na Polesiu gra rolę podrzędną. Mało wpływa na własności klimatyczne, innej znowu roli wogóle nie odgrywa. Inna rzecz spadki, mające wpływ decydujący na chyżość, krętość biegu i t. p. Właśnie małe spadki rzek w związku z nieprzepuszczalnością pokładów gliny lodowcowej i kredy i ich poziomością oraz małym spadkiem terenu stworzyły charakterystyczny krajobraz Polesia.

Zastanowimy się nad tem, co w ostatecznym rachunku określa Polesie i najbardziej wyodrębnia je od terenów sąsiadujących?

Stosunkowo nieznaczną rolę odgrywa wysokość absolutna, bo i tereny przyległe nie mają wysokości wielkich, 20—30 m. nie robią różnicy. Klimat, aczkolwiek miałby wpływ wielki, gdyby bowiem brakowało opadów, zamiast niziny błotnistej mielibyśmy w tych samych warunkach pustynię, jest jednak mniej więcej jednakowy na przestrzeni znacznie większej niż Polesie, posiadającej wszakże zupełnie inne właściwości. Pozostają: budowa geologiczna, spadki terenu i spadki rzek. Te właśnie czynniki stworzyły Polesie. Skutkiem ich wspólnej działalności powstała płaszczyna, pokryta bagrami nieprzebytymi i torfowiskami*), posiadająca charakterystyczną roślinność błotną:--trzciny, kwaśne trawy i chorobliwe lasy, charakterystyczne gleby błotne o kształcie mineralno-próchnicznym, lekkie, wilgotne, piaszczyste, ubogie w sole mineralne, oraz glinki, i paski. Te własności odbiły się na charakterze narodowym ludności Poleskiej, na gospodarce, na dziejach Polesia. Woda tych błot nie posiada dostępu do rzek, które zresztą nie są w stanie tej wody odprowadzić i na wiosnę zalewają olbrzymie przestrzenie. Ta woda paruje bezużytecznie i przyczynia się tylko do fatalnego stanu higienicznego Polesia, kraju malarji i „koltuna“. Znowuż malarja nie ostatnią rolę odegrała w kształceniu charakteru „Poleszuka“. Granica tych błot jest właściwą granicą Polesia, jako jednostki geograficznej, granicą wyraźną, wszystkim widoczną już na pierwszy rzut oka. Granica ta odpowiada nietyle wysokościom absolutnym, ile załamaniom spadków terenu i rzek. Dodać należy, że

*) błota te i torfowiska należą przeważnie do zw. błot trawiastych czyli nizinnych. Co do błot mchowych, czyli wyżynnych to prawie ich niema na Polesiu.

spadki i inne właściwości rzek mają wpływ poważny na ich stan żeglowny, więc odbijają się na gospodarce jaknajwyraźniej.

Również hydrografia i orografia terenu stworzyły oplakany stan gospodarki rolnej i leśnej, na gwałt wymagającej robót odwadniających. Roboty te powinny być planowo prowadzone według jednego projektu na całym obszarze Polesia geograficznego.

Właściwie więc granica Polesia musi być tak oznaczona, aby wyrażała jaskrawo stosunki wyżej wymienione. To jest granica olbrzymich błot nietylko w korytach rzek, ale i na wododziałach, granica małych spadków terenu i małych spadków rzecznych, granica nareszcie charakterystycznych gleb poleskich. Na południu to będzie granica północna „lössów“. Niestety prace gleboznawcze jeszcze nie są ukończone i dokładnych danych co do gleb brakuje. Jednak z góry powiedzieć można, że to są granice krawędzi kredowej i utworów lodowcowych, jednocześnie znowu granice spadków i błot.

Tak oznaczona będzie najważniejsza granica Polesia, jako jednostki fizyko-geograficznej. Co do granicy Polesia, jako jednostki gospodarczej, to granica ta, zdaniem autora, jakkolwiek on nie posiada poważnych na to danych, nie powinna znacznie odbiegać od granicy fizycznej, gdyż gospodarka krajowa zależy od uprawy roli, — zatem od gleb, od stopnia wilgotności i warunków drenowania naturalnego i sztucznego, od charakteru lasów, od charakteru łąk, wreszcie od dróg komunikacyjnych, zatem od żeglugi i kolei żelaznych, które, mogą być prowadzone nowe dość dowolnie i zmienić cały obraz. Np. Kamień-Koszyński zaledwie rok temu doczekał się połączenia przez Janów Poleski z koleją Brześć-Luniniec; żegluga zaś związana jest mocno z siecią rzeczną.

Jednem z największych zadań gospodarczych na Polesiu jest utworzenie spółek wodnych i ich związków, od czego zależy przyszłość Polesia. Obecnie teren działalności spółek określa się właściwym wodociękiem i odnośnem bagnem. Gdyby granica administracyjna nie była jednocześnie granicą naturalną, tereny wielu spółek okazałyby się podzielone pomiędzy dwoma województwami, co w znacznym stopniu utrudniłoby ich działalność, więc i pod tym względem pierwszeństwo przy obraniu właściwych granic administracyjnych, należy do czynników fizycznych.

Na podstawie danych wyżej przytoczonych granice Polesia, jednostki fizyko-geograficznej, są następujące: (zaczynając obwód z kąta wschodnio-południowego): Horodnica, Ludwipol, Bystrzyce, Chotyń, Bereźne (wzdłuż biegu Słucz południowego od granicy państwowej. Słucz na tym odcinku tworzy wyraźnie granicę Polesia).

Od Bereźni linja graniczna idzie prawie wzdłuż równoleżnika 51° przez Luboszy Wielkie nad rz. Zamczysko i dalej do Zbuczna nad Horyniem. Tu granica idzie w kierunku zachodnio-południowym wzdłuż Horynia do Derażno,

od Derażno ku Silno wzdłuż równoleżnika 50° 55', od Silno kieruje się ku północy przez Żurawicze do Kołków nad Styrem. Od Kołków na południo-zachód wzdłuż Styru do m. Nawóz, od Nawozu prawie wprost ku północy do Kaszówki na Stochodzie i dalej ku północy wzdłuż Stochodu do Hulewicz. Od Hulewicz wzdłuż równoleżnika 51° 15' do m. Uchowice na kolei żelaznej i dalej na zachód wzdłuż kolei żelaznej przez Kowel, Paryduby, krętą linią na zachód przez Horodno, Hołowno, Połapy do Opalina, stamtąd nagle kieruje się granica ku północy do Zabuża nad Bugiem. Od Parydub do Bugu granicę tworzy obwód źródlisk Prypeci. Dalej Bug tworzy granicę zachodnią do Brześcia i dalej do ujścia Pulwy. Od ujścia Pulwy do Wysokiego Litewskiego i dalej ku północy do Orli. Od Orli zaś kieruje się granica na wschód do Hajnówki i dalej ku północy do Narwi, przecina Narew, dochodzi do Zabłudowa, stamtąd zaś nagle zwraca się ku wschodowi wzdłuż drogi żelaznej przez Gródek i znowu na wschód ku południowi przez Bielewicz, Wiejki, Podozierany aż do Dobrej Woli, otaczając Puszczę Białowieską. Od Dobrej Woli znowu na północno-wschód przez Krynki do Laszewicz (53°), potem ku południowi do Nowosiołek (przez Pracutycze) dalej na wschód przez Nowy-Dwór i dalej na wschód wzdłuż równoleżnika 52° 50', aż do Rożan granica znowu kieruje się na północno-wschód przez Miele-

wicze do Sielewicz (53°) i dalej do Szydłowicz nad Szczarą, cały czas prawie wzdłuż równoleżnika 53°. Linią krętą przez Wielkie Łuki, Litowkę, Minicze, Medwiedicze i znowu na północno wschód do Klecka, pomijając na bardzo małej odległości Nieśwież i nareszcie do granicy państwowej, którą przecina na szerokości 53°.

Jako punkty oporne mamy: Ludwipol, Bereźne, Dareżpo, Kołki, Nawóz, Kowel, Paryduby, Opalin, Zabuże, Brześć, Wysokie-Litewskie, Hajnówkę, Narew, Dobrą Wolę, Nowy Dwór, Rożany, Kleck.

Jako najbardziej szematyczne, najłatwiej nadające się do zapamiętania, określenie całego Połesia, wskazać można na jego określenie jako trójkąta Brześć—Mohylów—Kijów. W granicach obecnego Państwa Polskiego Brześć—Nieśwież—Ludwipol. Trójkąt ten nie pokrywa całego Połesia i całkowicie mieści się wewnątrz właściwego Połesia (za wyjątkiem Owrucza w obecnej Rosji Sowieckiej) jednak godnym jest uwagi, że województwo Połeskie, przedstawiające Połesie, jako jednostkę administracyjną, znowuż całkowicie mieści się wewnątrz tego trójkąta i całego polskiego Połesia nie obejmuje, pokrywając tylko 2/3 całego obszaru. Województwo Połeskie obejmuje 42278 klm. kw., Połesie zaś w granicach Polski ma powierzchnię nie mniejszą niż 70.000 klm. kw.

Inż. Wiktor Librowicz.



Koszary Korpusu Ochrony Pogranicza.

do artykułu „O budownictwie na Połesiu”.

NIEKTÓRE ZAGADNIENIA REGIONALIZMU NAUKOWO-GOSPODARCZEGO NA POLESIU.

(Kilka szczegółów statystycznych i wnioski ogólne. — Metody naukowo-badawcze w zastosowaniu do nieużytków Polesia. — Dotychczasowy stan badań terenów obniżonych Polesia. — Czynniki twórcze regionalizmu naukowo-gospodarczego na Polesiu. — Struktura organizacyjna Zakładów Naukowo-Gospodarczych na Polesiu).

I. Kilka szczegółów statystycznych i wnioski ogólne.

Oficjalna statystyka zna następujące użytkowania gruntów w Polsce:

*)	Cała powierzchnia w ha	Grunty orne w ha	Lasy w ha	Inne kategorie użytkowania gruntów (27,3%)		
				Łąki w ha	Pastwiska w ha	Inne grunty i nieużytki w ha
Polska	37,661,000	18,307,800	9,062,000	3,838,000	2,529,600	3,924,800
w ^o %	100%	48,6%	24,1%	11,2%	6,7%	10,4%

„Grunty orne“ i „Lasy“ są to rubryki względnie wyraźne i mniej więcej dokładne; inne kategorie użytkowania są wręcz nieokreślone oraz w istocie swojej bardzo efektywnie różne. Są to łąki, pastwiska, nieużytki piaskowe i moczarowe i t. d. Stanowią one czwartą część obszaru Państwa. Wydajność jednego ha gruntów ornych naogół w Polsce jest nieznaczna, miejscami niska.

Biorąc przeciętne dla żyta i ziemniaków, porównujemy niektóre Województwa z Poznańskim, jako ze wzorem naszej kultury agrotechnicznej (100%).

*)	Poznańskie z ha w q	Warszawskie z ha w q	Poleskie z ha w q	Wileńskie z ha w q
żyto	14,9 (100%)	9,8 (66%)	9,4 (59%)	6,9 (46%)
ziemniaki	197 (100%)	141 (71%)	132 (66%)	107 (54%)

Ustalenie dochodowości gospodarstwa rolnego jest rzeczą skomplikowaną i nie da się

*) Tab. powyższe ułożyłem na podstawie Rocznika Statystyki Rzeczypospolitej Polskiej. Rok wydania II. 1923 str. 41 i 42.

wyprowadzić bezpośrednio z zestawień powyższych.

Jednakowoż przyjmując pod uwagę szereg innych okoliczności, sędzę — zresztą zupełnie subiektywnie — że całe ogromne wschodnie połacie kraju naszego produkują płody rolne podstawowe wręcz deficytowo. Tego smutnego stanu faktycznego nie wyczuwamy tylko dlatego, że rachunkowość, szacunek pracy i wogóle kalkulacja nie istnieje jeszcze w drobnym naszym warsztacie rolnym.

Stwierdzając ten stan rzeczy musimy niektóre połacie Województw Wschodnich zaliczyć do „nieużytków rolnych“ z punktu widzenia agrotechniki, wydajności oraz kalkulacji. Tak się przedstawia sprawa na gruntach ornych.

Natomiast inne kategorie użytkowania gruntów tamże (łąki, pastwiska, moczary, piaski lotne i t. d.) w stanie dzisiejszym są to nieużytki pod każdym względem, z każdego punktu widzenia i bez jakichkolwiek zastrzeżeń.

Konsekwencje podobnego stanu wylbrzymiają się przez to, że te grunty na obszarze całej Polski stanowią czwartą część jej terenu (27,3%). Zaś poszczególnie, w Województwie Poleskim, obraz układa się jeszcze gorzej, ponieważ obszary orne, t.j. tereny o większej

kulturze, są tutaj zredukowane do 27%, natomiast zbiorowa grupa wręcz archaicznego użytkowania gruntów (łaki, pastwiska, nieużytki i t. d.) stanowi aż 42,3%.

Już statystyka rosyjska z okresu przedwojennego stwierdziła, że rolnik Polesia w połowie tylko pokrywa normalne roczne zapotrzebowanie w zbożu z pracy rąk swoich. Niejakie wzmoczenie prymitywnej hodowli zwierzęcej tutaj nie zmienia naogół ku lepszemu stanu gospodarczego Polesia.

Możemy i musimy Kongresy Międzynarodowe zachwycać sprawnością naszej kultury rolnej. Na szczęście mamy jeszcze takie okazy kultury.

Niestety tem jaskrawiej odbijają one od ogólnego tła ponurego i ciężkiego, jakie logicznie musimy naszkicować na podstawie cyfr oficjalnych, tak strasznie wymownych.

II. Metody naukowo-badawcze w zastosowaniu do nieużytków Polesia.

Naukowo-badawcze mają być skierowane na obszary gospodarczo najłepsze, na, że tak je nazwę, **tereny obniżone Polesia**, które stanowią podłoże dla rozwiązania najtrudniejszych zagadnień gospodarczych tego Województwa.

Trudności komplikują się jeszcze i przez to, że zagadnienia, występujące na obszarze terenów obniżonych, są w najwyższym stopniu złożone; w ich zakres wchodzi:

1. Zasadnicze zagadnienia hydrografji terenu, ze szczególnem uwzględnieniem limnologji.
2. Podstawowe problemy hydrologji terenu na tle geologii, morfologii utworów dyluwialnych i aluwialnych.
3. Zagadnienia torfoznawcze.
4. Właściwości gleb mineralnych zabagnionych i zatorfionych.

Oczywiście, możnaby ten spis znacznie rozszerzyć; wymieniłem zaś tylko te zagadnienia, które bezpośrednio stykają się i zająmają z kardynalnymi sprawami życia gospodarczego Polesia. Oczywiście, na tem tle ogólnem w wielu miejscach występują problemy lokalne (wyhodnie granitów i bazaltów na południowym wschodzie Polesia, wychodnie wapieni kredowych, istnienie pogórzy czołowo-morenowych, których na terenie Polesia mamy dwa oraz tereny położone między nimi).

Jest to zasadniczy szkic zagadnień regionalno-gospodarczych Polesia.

Obszar Polskiego Polesia w ujęciu administracyjnem wynosi 42,278 klm. czyli stanowi teren prawie równy Belgji.

Natomiast stan faktyczny wiedzy naszej o tym kraju jest do takiego stopnia ogólnikowy, że każde gospodarcze zagadnienie, gnęjące życie „Poleszuka“, posuwa się tylko po linii

„praktycznych poczynań“, a właściwie zupełnej bezplanowości i faktycznej bezradności.

Dzisiaj, gdy każdy ruch wykonywany, powinien być ujęty w największych szczegółach naukowo z punktu widzenia wysiłku fizjologicznego i psychicznego, kalkulacji gospodarczej i ekonomicznego wykorzystania czasu, stan obecny na Polesiu grozi tem, że kraj ten, od czasów niepamiętnych uprawiający gospodarkę rolną wręcz deficytową, pozostanie i nadal nieznośnym ciężarem gospodarczym dla Polski, obszarem demoralizującym ludność miejscową, postrachem dla dopływu nowych sił gospodarczo i intelektualnie twórczych.

A jednak Polesie godne jest innej, bardziej wesołej przyszłości. O tem już pisano niejednokrotnie; wykazywano potencjonalną potęgę gospodarczą Polesia, obliczając zarazem, jaki kapitał ma zużyć Polska, a nawet sfery międzynarodowe, by tym kardynalnym zagadnieniom podołać.

O tych sprawach ostatnio pisali: inż. W. Librowicz*), inż. S. Turczynowicz i inż. Tillinger**).

Mnie osobiście od szeregu lat ciekawia na Polesiu rzeczy mniej szeroko ujęte, a mianowicie — gleby Polesia oraz to podłoże geologiczne, na którem one się rozwijają pod wpływem specyficznych dla każdej gleby warunków hydrologicznych oraz specyficznej dla niej roślinności.

Uważam, że jedynie te zagadnienia, ujęte naukowo na całym terenie Polesia, mogą decydować o przyszłych zasadniczych szlakach polityki gospodarczej kraju.

III. Dotychczasowy stan badań terenów obniżonych Polesia.

W tym też celu przeprowadziłem w 1921 roku studia zbiorowe na całym pograniczu Polesia, poczynając od Baranowicz przez Luniniec, Sarny ku Wołyniowi (Równe).

Chciałbym tutaj z wdzięcznością wspomnieć płk. Krachelskiego, ówczesnego starostę Łuninieckiego, obecnie wojewodę Poleskiego, który w wysokim stopniu przyczynił się do urzeczywistnienia tego przedsięwzięcia naukowego.

W r. 1922 rozpocząłem badania na terenie Województwa Poleskiego z ramienia Państwowego Instytutu Geologicznego przy współdziałaniu Ministerstwa Rolnictwa i Dóbr Państwowych oraz Ministerstwa Spraw Wojskowych. Badania te polegały tylko na kartowaniu torfów głębokich, gleb torfowo bagnistych, gleb darniowych. W wyniku tej pracy i za pomocą środków, jakimi rozporządzały te instytucje centralne, udało się zarejestrować około 9000 ha torfów głębokich na obszarze 90.000 ha zbadanego terenu. Z tego na województwo Poleskie przypada 4.500 ha

*) W. Librowicz „Zagadnienie meljoracji Polesia“. w „Przeglądzie technicznym“. 1922 r. str. 373—378.

**) S. Turczynowicz i T. Tillinger.

torfów głębokich*), zbadanych na obszarze 45.000 ha**).

W r. 1923, przy wykorzystaniu wszystkich możliwych środków wspomnianych Ministerstw wynik badań terenowych był prawie takiż (10.000 ha, z tego na Polesiu przypada 5.000 ha na obszarze ogólnym 50 000 ha***)

Takie tempo badań dawałoby możliwość wykończyć prace rejestracyjno-kartograficzne torfowe na Polesiu w ciągu lat 100, nawet, gdyby te badania nadal były prowadzone w granicach dotychczasowego programu bardzo uproszczonego, a w istocie zupełnie niewystarczającego, tak pod względem naukowym jak i gospodarczym. Natomiast warunki geograficzne Polesia nie pozwalają nawet pomyśleć o możliwości przygotowania planu generalnego meljoracyjno-regulacyjnego dla całej polityki gospodarczej Polesia, bez posiadania tych koniecznych materiałów kartograficznych odnośnie terenów zabagnionych i zatorfowanych.

Te różnice między realną możliwością, a faktycznymi koniecznościami życia gospodarczego Polesia zmusiły mnie do głębszego zastanowienia się nad tem zagadnieniem, czego rezultatem było szukanie rozwiązania w drodze czysto prywatnej, indywidualnej i obywatelskiej inicjatywy.

Wychodziłem z założenia, że pierwszym etapem sanacji będzie stworzenie takiego ośrodka naukowo gospodarczego, czysto lokalnego, któryby opierając się o powagę instytucji Centralnych oraz o zaufanie władz wojewódzkich i związków samorządowych, mógł wypełnić potrzeby w zagadnieniach lokalnych naukowo-gospodarczych Polesia.

Było to w r. 1922-23, kiedy myśl o stworzeniu nowej naukowej placówki, a w dodatku na kresach, byłaby poczytywana za jakiś wybrzyk niepraktyczny i nawet szkodliwy, wówczas, gdy już istniejące instytucje były poważnie zagrożone w swoim bycie.

Wstępując na drogę indywidualnej i obywatelskiej inicjatywy, oczywiście, mogłem liczyć na poparcie związków komunalnych, władzy wojewódzkiej oraz instytucyj centralnych tylko o tyle, o ile tak postawiona sprawa zdoła czynnie uzasadnić swoje prawo do bytu przez celowość i gospodarczą użyteczność całego przedsięwzięcia, czyli, że mogło to nastąpić tylko w myśl polskiego przysłowia: „Pomóż sam sobie, a Pan Bóg ci dopomoże“. Oczywiście, mogła to być praca czysto syzyfowa, więc znowu trzeba było wniknąć w praktyczne zastosowanie zasady wileńskich Filaretów, że można gigantyczne bryły podnosić, lecz tylko za pomocą... miary i wagi.

Czyli napięcie myśli i zamierzenia czynu mogą, nawet muszą, być romantyczne, lecz materializacja ich ma być chłodna, kalkulacyjna, prozaiczna.

Ta idea powolnej ewolucji od małego zaczątku, a z szybkością odpowiadającą wewnętrznej tężyźnie samej akcji, ma tę dobrą stronę, że zgóry nie angażuje nikogo i nie sięga dużych budżetów społecznych, państwowych i samorządowych.

Pod hasłem tej idei dynamicznej przeszły dalsze lata (1924-25) mych prac na Polesiu.

Wyniki wciągnięcia do pracy czynników i środków miejscowych zobrazowałem w tabeli poniższej:

Kiedy wykonano badania	Obszar torfów głębokich, zbadanych przez ziemie na terenie Polski	Obszar Województwa Poleskiego	Obszar ogólny zbadany przez ziemie w Wojew. Poleskiem	Obszar torfów głębokich na Polesiu	W ile lat, przy szybkości pracy w danym roku, można wykończyć całe Polesie	UWAGI
1922 r.	9.000 ha (Woj. Poleskie i Białostockie)	4,227,800 ha	45,000 ha	4,500 ha	90—100 lat	Liczby podane tutaj posiadają znaczenie bardzo przybliżone, raczej ilustracyjne tylko
1923 r.	10.000 ha (Woj. Poleskie i Białostockie)	„	50,000 ha	5,000 ha	80—85 „	
1924 r.****) (udział czynników miejscowych)	100.000 ha (Pomorze, woj. Poleskie i Białostockie)	„	175,000 ha	50,000 ha	25 „	
1925 r.*****)	nie obliczono jeszcze	„	340,000 ha	100-85,000 ha	12 „	

*) W moich pracach przyjąłem taką klasyfikację: torfy głębokie, są to utwory których miąższość sięga ponad 1 metr; przytorfami nazywam utwory o miąższości od 0,20 do 0,90 mtr. warstwy torfowej; leby torfowobagienne są to utwory mineralne, okryte warstwą torfową na 20 cm. grubą. Nakoniec wyróżniam jeszcze łąki darniowe.

**) M. Ptaszycki: Sprawozdanie z badań torfowych na środkowym Pobużu. W Wyd. „Posiedzenia naukowe Państw. Inst. Geolog.“ Nr. 6-1923 str. 5 — 6.

***) M. Ptaszycki „Sprawozdanie z badań torfowych wykonanych u źródeł Narwi i Jasioldy w 1923 r. Wydawn. „Posiedzenia naukowe Państw. Inst. Geol.“ str. 15-16 Nr. 9-1924 r.

****) M. Ptaszycki. „Sprawozdanie z prac torfowych w r. 1924 w Województwach Pomorskiem, Białostockiem, Poleskiem“ w Wydawn. „Posiedzenia Naukowe Państwowego Instytutu Geologicznego“ Nr. 1) 1925 r. str. 19—20.

*****) M. Ptaszycki. Sprawozdanie z prac torfowych i hydrologicznych na terenie Województw Białostockiego i Poleskiego w 19.5 r, w wyd. „Posiedzenia Naukowe Państwowego Instytutu Geologicznego“ Nr. 14.

W roku 1925 były wykonane prace następujące:

1) Dokonano prac sondacyjnych na terenach obniżonych (łąki darniowe: gleby torfowobagiennie; przytorfy; torfy głębokie) na obszarze 340.000 ha, oznaczając na mapie w skali 1:100.000 objekty odnośnie.

2) Dokonano około 100 sondowań do 3 mtr. głębokości na gruntach mineralnych (powiaty Prużański i Kobryński).

3) Wykonano 21 wierceń instrumentalnych dla celów hydrologicznych do głębokości 12 — 15 metrów (w powiatach Prużańskim, Kobryńskim, Sarnieńskim).

4) Wykonano serię profilów niwelacyjnych oraz zdjęć pomiarowych, bądź dla celów meljoracyjnych (powiat Prużański) bądź dla celów ściśle naukowych (powiat Kobryński i Prużański).

IV. Czynniki twórcze regionalizmu naukowo-gospodarczego na Polesiu.

Z powyższego widzimy, że wysiłek stworzenia akcji naukowo-gospodarczej lokalnej w efektach swoich ma niejaki już usprawiedliwienie za sobą.

Dzięki temu prace podstawowe dla życia gospodarczego Polesia ze skali niepaństwowej, raczej szkodliwej a nie pożytecznej (1922—23 r.), doprowadzone zostały do rozmiarów gospodarczo-celowych, aczkolwiek wymagających dalszego przyspieszenia i programowego wysubtelnienia. Z powyższego więc wynika, że okres czasu, pierwotnie prawie 100-letni dla terenu Wojew. Poleskiego, został już zredukowany do okresu 12-letniego. Jest to wielka zasługa miejscowych czynników, które jednak nie są jeszcze w dostatecznej mierze wciągnięte do pracy.

Technika uruchomienia lokalnej organizacji była nieskomplikowana. Najpierw rozpocząłem gromadzenie funduszy zupełnie prywatnych (r. 1922 — 23) oraz wszcząłem poszukiwania terenu, na którym można byłoby stworzyć ostoję dla materializacji idei naukowo-gospodarczego regionalizmu na Polesiu. Po długich poszukiwaniach wybór mój padł na majątek „Równe” w starostwie Prużańskim, jako na klasyczny obiekt nieużytków piaszkowych i bagiennych, ponieważ dla celów zakreślonych przezemnie tylko na terenach gospodarczo „beznadziejnych” mogły powstać pierwsze podwaliny pracy realnej tych Zakładów.

Chodziło mi przede wszystkim o uruchomienie zaczątków placówek następujących:

- 1) Stacji piaskoznawczej.
- 2) Stacji torfoznawczej.
- 3) Zakładu botaniki stosowanej.
- 4) Zakładu gleboznawczego.
- 5) Zakładu hydrologiczno-meljoracyjnego.
- 6) Stacji rolniczo-meteorologicznej.
- 7) Zakładu Naukowej Organizacji Pracy dla potrzeb życia gospodarczego Polesia.

W roku 1924-ym mogłem akcją rozszerzyć dzięki faktom już dokonanym.

Więc rozpocząłem pracę od wygłoszenia w Brześciu odczytu, w maju, na połączonym posiedzeniu przedstawicieli Urzędu Wojewódzkiego, Związków Komunalnych oraz niektórych lokalnych instytucyj gospodarczych.

W wyniku tego powstał Tymczasowy Komitet Wojewódzki popierania badań torfowych z inż. F. Księżopolskim na czele. Komitet ten, dzięki również nadzwyczajnie sprężystej akcji inż. W. Librowicza, w parę miesięcy zgromadził z funduszy samorządowych zł. 2650, sumę, jak na owe czasy, bardzo dużą.

Poszczególne powyższa kwota rozkłada się następująco:

Kobryń	—	zł. 500
Pińsk	—	„ 500
Stolin	—	„ 500
Brześć	—	„ 150
Sarny	—	„ 500
Kossów	—	„ 500
		<hr/>
		zł. 2, 650

Jednocześnie z funduszy zupełnie prywatnych, gromadzonych przezemnie na materializację samej idei Zakładów Naukowo-Gospodarczych na Polesiu, miałem możność wydzielić zł. 1,150 *) na wydatki związane z pracami kierowniczymi tych badań, oraz na akcję organizacyjną na terenie samorządowym w celu ustalenia zgóry planu badań na r. 1925.

W wyniku tej pracy połączonej Komitetu Wojewódzkiego na terenie Poleskim oraz akcji Centrum organizacyjnego przyszłych zakładów również jak na Polesiu, tak też i w Warszawie, r. 1925 rozpoczęliśmy pod znakiem wielce spotęgowanych możliwości, jak to wynika z tabeli następującej:

Subwencje:

Samorządowe na badania terenów obniżonych łącznie	zł. 8.600.**)
M-stwa Rolnictwa i D. P. na różne specjalne cele łącznie	„ 8.800.***)
Ministerstwa Reform Rolnych na różne specjalne cele łącznie	„ 6.500.
Ze źródeł prywatnych łącznie	„ 5.000****)
	<hr/>
Razem	— zł. 30.100.

*) Ogólna suma subwencji z tego tytułu wynosiła w r. 1924—4000 zł., a przeznaczona była na rozmaite specjalne cele naukowo-organizacyjne.

**) W tej liczbie miasta Polesia: Kobryń — 500 zł. Pińsk — 1.000 zł., Szereszewo — 500 zł., Kartuska Beza — 500 zł., Łuniniec 200 zł., Kossów — 100 zł.;

Samorzady powiatowe: Prużański — 500 zł., Kossowski — 750 zł., Łuniniecki — 2.050 zł. i Sarnieński — 2.500 zł.

***) W tej kwocie ująłem również 1.500 zł. zapłacone zakładom z tytułu wykonanych prac naukowych dla Dyrekcji Lasów Państwowych w Białowieży.

****) Nie jestem upoważniony do podawania z imienia i nazwiska źródła tego, chciałbym jednak zaznaczyć, że sumy te są gromadzone przez szczupłe grono inteligencji pracującej, w formie systematycznych oszczędności miesięcznych z pracy pedagogicznej, literackiej i naukowej.

W tem zestawieniu (1925) również jak w wykazach z lat poprzednich (1922 — 1924) nie są uwzględnione wydatki na badania torfo-wo terenowe Państwowego Instytutu Geologicznego, składające się z pozycji etatowych za kierownictwo temi pracami oraz z pokrycia częściowego kosztów kolejowych i djet ich kierownika.

Obraz powyższy materialnych możliwości nowopowstającej placówki byłby niezupełny bez wskazania tych kredytów, z jakich one korzystały (prace inwestycyjno-gospodarcze).

Zdobycie kredytów dzisiaj jest rzeczą nie- zwykłe trudną. Polegać ono może jedynie na dwóch zasadach:

1. gwarancja majątkowa plus duża dy- widenda,
2. gwarancje organizacyjno-społeczne i za- ufanie moralne.

Oczywiście pozostawała mi ta droga ostat- nia, więc ją też obrałem, przełamując wiele trudności.

W wyniku tych wysiłków, nie mając „gwa- rancji majątkowych“, zdobyłem dla potrzeb tworzącej się placówki naukowo-gospodarczego regionalizmu kredyty w instytucjach spółdziel- czych i społecznych, których zwiększenie się stopniowe przedstawia się następująco:

	Rok 1924	Rok 1925.
1. Bank Nauczycielski w Warszawie	700 zł.	700 zł.
2. Bank Spółdzielczy w Brwinowie.	350 „	700 „
3. Kasa Spółdzielcza w Grodzisku Warszawskim (Mazowieckim).	350 „	350 „
4. Bank Spółdzielczy w Prużanie.	—	1.000 „
5. Centralna Kasa Spółek Rolniczych, Oddział War- szawski.	—	5.000 „
6. Polski Bank Komunal- ny w Warszawie.	—	6 000 „
7. Wł. Powiatowy Sejmi- ku w Prużanie (kredyt meljoracyjny).	—	1 000 „
8. Min. Roln. i D. P. (kre- dyt meljoracyjny).	—	1.700 „
9. Krajowe Tow. Meljora- cyjne w Warszawie.	—	350 „
10. Banki Państwowe.	—	—
Razem —	1.400 zł.	15.450 zł.

Drobne kredyty w pierwszych 4-ch insty- tucjach dały możliwość zapoczątkowania prac nad uruchomieniem Pokazowej Fermi Piaskowej.

Kredyt w Centralnej Kasie Spółek Rolni- czych, otrzymany dzięki poparciu Centralnego Związku Kółek Rolniczych oraz Towarzystwa Oszczędności i Kredytu Pracowników Umysłowych w Warszawie, dał możliwość prace gospo- darcze znacznie rozszerzyć i zapoczątkować pole doświadczalne piaskowe.

Kredyt w Banku Komunalnym dał możliwość prace naukowo-terenowe we właściwym czasie rozpocząć, nie zważając na okres kryzysowy dla samorządów powiatowych.

Są to narazie kredyty trzechmiesięczne, nie- które wielokrotnie prolongowane (Centralna Kasa Spółek Rolniczych). Oczywiście, nadają się one jak najmniej dla inwestycji. Więc już na początku r. 1925 została postawiona sprawa rocznych kredytów państwowych, które jednak z przyczyn ogólno-krajowej sytuacji narazie nie są aktualne*).

Z przebiegu materializacji idei regionalizmu naukowo - gospodarczego wynika następująca zasada organizacyjna:

1. Najłatwiejsza i w skutkach płodna jest inicjatywa zupełnie prywatna, o ile ona sama w sobie jest należyte przemyślana i w czyn konsekwentnie wprowadzana.

2. Za nią podąża z pomocą skuteczną aparat samorządowy (subwencje) oraz spółdziel- czo-społeczny (kredyty), dając inicjatywie prywat- nej większe napięcie, większą moc i powagę.

3. I tylko w tym momencie mogą nastąpić warunki sprzyjające temu, by Państwo akcją poparło czynnie swą pomocą (subwencje) oraz kredytami (banki państwowe).

Temu szematowi ewolucyjno-organizacyjnemu przypisuję podstawowe znaczenie w powodzeniu każdej pracy społecznej w takim stopniu, że szemat akcji innej (odwrócony do powyższego) uznałbym zgóry za skazany na niepowodzenie, jał o posiadający w sobie organiczną bezkrwi- stość oraz potrzebę rozwoju cieplarnianego.

V. Struktura or- ganizacyjna Za- kładów Nauko- wo - Gospodar- czych na Polesiu

Przebieg akcji w sze- macie powyżej podanym wymagał, aby „Zakłady Nau- ukowo-Gospodarcze na Po- lesiu“ w samym zaraniu stanęły na drodze organi- zacyjnie właściwej. Więc pierwszym moim kro- kiem było rozpoczęcie pracy (koniec 1924 r.) nad ustaleniem Kuratorjum Zakładów z okre- ślonym zakresem jego uprawnień.

W dniu 27 stycznia 1925 roku został pod- pisany protokół organizacyjny oraz regulamin Kuratorjum Zakładów przez:

1. Poleski Urząd Wojewódzki,
2. Wydział Powiatowy Sejmiku Prużańskiego
3. Centralny Związek Kółek Rolniczych,
4. Koło Meljoracyjne Techników w Warsza- wie,
5. Zakłady Naukowo Gospodarcze na Pole- siu, jako takowe.

W marcu 1925 roku został wykończony memoriał organizacyjny Zakładów, zawierający

*) Wielkie moralne i organizacyjne znaczenie ma Uchwała Sejmiku Prużańskiego z dn. 26 lipca 1925 r. o gwarancji Sejmiku na pożyczkę dla Zakładów w sumie 15.000 zł. z okresem 9-cio letnim. Aczkolwiek ta sprawa ze względu formalnych nie była dotąd zrealizowana, to jednak, jako metoda organizacyjna, musi być tutaj zaznaczona.

szemat organizacyjny na najbliższe 9 lat. *) Ta praca została złożona przezemnie w Ministerstwach odnośnych, w Wydziałach Powiatowych Sejmików Polesia oraz innych instytucjach zainteresowanych w różnych terminach, jako podstawa do ustalenia i rozwoju stosunku ich do nowopowstałej placówki regionalizmu naukowo-gospodarczego.

W maju 1925 roku został wyznaczony przez Centralny Związek Kółek Rolniczych stały instruktor Zakładów, zaś Wydział Powiatowy Sejmiku Prużańskiego powołał stałą Komisję do spraw Zakładów. W maju została zorganizowana rachunkowość podporządkowana Biuru Rachunkowemu Organizacji Drobnych Gospodarstw Rolnych przy Centralnem Towarzystwie Rolniczem w Warszawie.

W grudniu 1925 roku została wszczęta korespondencja ze Związkiem Rewizyjnym Spółdzielni Rolniczych Rzeczypospolitej Polskiej w Warszawie w celu przejścia przez ten Związek czynności rewizyjnych w Zakładach.

Sprawa ta została już zakończona pomyślnie.

Wreszcie została wszczęta sprawa rejestracji „Zakładów Naukowo-Gospodarczych na Polesiu“ w Sądzie Okręgowym w Grodnie. Ta rejestracja ma na celu dać oblicze Zakładom, jako instytucji zupełnie prywatnej, lecz o wybitnych cechach użyteczności publicznej.

Drugie półrocze 1925 roku poświęcone było przede wszystkim pracom terenowym, w rezultacie których przystąpiliśmy do uruchomienia zaczątków pracowni botanicznej, gleboznawczej i hydrogeologicznej. Są to wyniki rozległych prac terenowych wywiadowczych, sondacyjnych, wiertniczych oraz pomiarowych, dokonanych przezemnie i moich współpracowników na obszarze prawie 600.000 ha w granicach powiatów: Prużańskiego, Kossowskiego, Kobryńskiego, Pińskiego, Luninieckiego, Sarneńskiego, a ujętych na mapie województwa w skali 1 : 100.000.

Mapę tę miałem zaszczyt przedstawić na Wojewódzkim Zjeździe Samorządowym w Pińsku w grudniu 1925 r.

Opracowanie tych materiałów potrwa jeszcze czas dłuższy i musi się odbywać w centrach umysłowego życia naszego.

Wobec powyższego powstaje konieczność uruchomienia pomocniczych pracowni w Warszawie. Ten problemat, aczkolwiek bardzo trudny do zrealizowania w warunkach obecnych, jest jednak już rozwiązany pomyślnie i w mierze narazie dostatecznej.

Został również nawiązany kontakt z niektórymi zagranicznymi ośrodkami kulturalnymi, by przez to zapewnić pracom współpracowników Zakładów możliwość pogłębienia ich specjalizacji.

Prace inwestycyjne w samym majątku Równe posunęły się nieco. Przedewszystkiem zostały

dokonane zdjęcia pomiarowe i niwelacyjne (plan generalny) dla celów meljoracyjnych na 2500 ha o podłużnym profilu kanału głównego o 18 kilometrach.

Jednocześnie są posunięte prace organizacyjne nad zawiązaniem Spółki Wodnej Rówieńskiej na 1.500 ha; również na wykończeniu jest techniczny plan szczegółowy meljoracyjny tych terenów.

Taki stan rzeczy wysuwa już teraz sprawę sfinansowania całego tego przedsięwzięcia za pomocą kredytów meljoracyjnych. Mam wrażenie, że sprawa stoi na dobrej drodze, a więc już w r. 1926 można będzie przystąpić do rozpoczęcia robót ziemnych.

Ma to znaczenie ogromne, ponieważ okoliczności powyższe decydują o powstaniu tutaj stacji torfoznawczej z zakresem prac ściśle naukowym, technologicznym oraz agrotechnicznym.

W roku bieżącym przygotowano teren dla Pokazowej Fermy Piaskowej — 60 ha; również uruchomiony jest zaczątek pola doświadczalnego piaskowego (półka ozime) oraz piaskowy ogród warzywny orientacyjny.

Nakoniec wybudowano nieco prowizorycznych budowli gospodarczych oraz rozpoczęto prace przygotowawcze (gromadzenie budulca) na dom mieszkalny dla administracji i asystentów, a także na pierwszą salę muzealną.

Koniec roku 1925 musiał być poświęcony przygotowywaniu akcji na rok przyszły. W tym też celu wygłosiłem szereg referatów sprawozdawczych na posiedzeniach Wydziałów Powiatowych w Prużanie, w Pińsku, w Stolinie, Drohiczynie, Kossowie i Sarnach — na posiedzeniu Wojewódzkiej Rady Wodnej w Brześciu nad Bugiem i na Wojewódzkim Zjeździe w Pińsku.

Zaiste, są to bardzo skromne wyniki kilkuletniej materializacji idei naukowo-gospodarczego regionalizmu na Polesiu.

Mam wrażenie, że dotychczasowe tempo rozwojowe tej pracy przez samo życie będzie znacznie przyspieszone. W każdym razie zasadniczy przebieg jej, tak jak jest on ujęty w organizacyjnym memorjale moim, polega na tem:

1. Szereg urzędzeń ściśle naukowych ma być dopasowany ściśle do potrzeb dochodowych organizmów gospodarczych zakładów, jako ich aparat kontrolujący i twórczy, zaś rozbudowa urzędzeń naukowych Zakładów ponad tę konieczność będzie dokonywana w miarę zapotrzebowania w tym kierunku przebudzającego się życia gospodarczego na Polesiu. Te dwie zasady stanowią podstawę akcji naukowo-gospodarczej powstających Zakładów.

2. Sprawa jednostki ludzkiej, jako motoru żywego, działającego w sferze gospodarczej społecznej i kulturalnej, ma być potraktowana przez Zakłady w płaszczyźnie współczesnej naukowej organizacji pracy, lecz nie z punktu widzenia systemu tajkrystycznego, a raczej na podstawie naukowych zasad fizjologii, psychologii i socjologii pracy. Ten kierunek naukowy ma stać się podstawą pracy twórczej odnośnej pracowni

*) „Zakłady Naukowo-Gospodarcze na Polesiu“. Szkic meljoracyjno-organizacyjny. 81 stron pisma maszynowego i XVIII wykresów i tabel (w rękopisie).

Zakładów, a cel jego praktyczny polegać będzie na tem:

a) by dać metody usprawnienia pracy gospodarczej, społecznej i kulturalnej na Polesiu oraz

b) by ze środowisk wioskowych, gminnych i szkolnych wydobyć surowy materiał ludzki o wydatniejszym intelekcie oraz dać mu możliwość rozwoju wyższego dla dobra życia Polesia i całego Państwa.

3. Oczywiście, dla zrealizowania tych zamierzeń jest potrzebna organizacyjna metoda, która zaledwie powoli i konsekwentnie wylaniać się zaczyna w wyniku tej ciężkiej twórczej pracy zbiorowej. Natomiast materializacja tej idei ma się odbywać w szemacie, który ujmę graficznie w ten sposób:

Istotna treść jego została wysnuta z bardzo drobiazgowych obliczeń na najbliższe 9-cio lecie, a polega na tem, że w szemacie organizacyjnym urzędzenia gospodarcze Zakładów mają być rozbudowane od znikomo małych zaczątków do skali, gwarantującej możliwość czystych zysków w wysokości 100.000 zł. rocznie już w 9ym roku istnienia Zakładów, jako ich własny kapitał subwencyjny naukowy*), z tem, że kapitał subwencyjny państwowy i samorządowy dorosnie do tejsamej normy.

Po 9-ym roku znacznie się okres ustabilizowania subwencji publicznych na jednym poziomie, natomiast zwiększanie subwencji własnych Zakładów będzie postępowało wciąż dalej.

Oczywiście, jest to tylko istotna treść naszego przekonania, że ten cel końcowy jest zupełnie realny w warunkach określonej pracy organizacyjnej.

Otóż tę pracę organizacyjną podjąłem z całą świadomością jej trudności oraz będąc zdecydowany nie ugiąć się pod żadnymi przeciwnościami, a tembardziej nie osłabiać napięcia kierunkowego w rozwoju całej akcji.

W wysiłkach naszych, ja i moi współpracownicy, marzymy o stworzeniu tutaj ostoji poważnej pracy naukowo-gospodarczej nie w pała-

*) Faktycznie, własne subwencje naukowe Zakładów w tej konstrukcji, byłyby znacznie większe w formie urzędzeń gospodarczych, gmachów oraz wszelkiego rodzaju świadczeń w naturze.

cach kosztownych, lecz pod skromną strzechą, przypuszczając, że do więcej wspaniałych kształtów architektonicznych dotrzemy w tym okresie, gdy, przez wcielenie idei naukowo-gospodarczego regionalizmu, poleska zagroda rolnicza przestoczy się w osiedle oświeconego i zamożnego obywatela Polski.

Jestem przekonany, że przez pracę gminną już dzisiaj posiadamy setki szczerych przyjaciół, nieznanym nam nawet z nazwiska, którzy—każdy w swoim zakresie—w związkach gospodarczych, na posiedzeniach magistratów, w wydziałach powiatowych i na naradach gminnych, rzetelnie pracę tę popierają.

Chcę wierzyć, że przy pewnym umiarze i ostrożności, a opierając się o zdobycze organizacyjne, jakie nam niesie Naukowa Organizacja Pracy, uda się uniknąć i w przyszłości błędów, a strukturze Zakładów nadać odmiennie kształty rozwojowe, wpajając w nie sprężystość, twórczość i chęć służenia potrzebom życia gminnego.

Szkic ten miałem zaszczyt i możliwość streścić na Zjeździe Wojewódzkim Samorządowym w Pińsku, jako sprawozdanie z pracy mojej nad organizacją ośrodka naukowo-gospodarczego regionalizmu na Polesiu.

Z całym naciskiem chciałbym zaznaczyć, że nie miałem na celu wówczas, również jak i dzisiaj, przedstawić stan istniejący jako wcielenie idei regionalizmu na Polesiu w postaci już czynnych Zakładów.

Jest to praca narazie raczej myślowa tylko, rozproszona w świadomości setek ludzi na bardzo wielkim terenie Polesia i w niektórych ośrodkach Polski.

Ta praca jako realna, oczywiście, ma już dość znaczny wyraz zewnętrzny. Da ona możliwość zapewne w bliższej lub dalszej przyszłości stwierdzić, że myśl stała się czynem, że Zakłady Naukowo-Gospodarcze na Polesiu — już istnieją.

Zrobi to za mnie czynnik regulaminowo uprawniony do tego a mianowicie Kuratorjum Zakładów w momencie przez Nie uznanym za odpowiedni.

Pińsk, 15 grudnia 1925 r.

Mieczysław Plaszycki.

NIEKTÓRE WIADOMOŚCI O WOJEWÓDZTWIE POLESKIEM.

Dzisiejsze Województwo Poleskie, w skład którego weszły części b. gubernji Grodzieńskiej, Mińskiej i Wołyńskiej, w końcu 1918 r. i w 1919 r. w miarę ustępowania Niemców i, ostatnio, band ukraińskich wróciło po 150 latach do składu odrodzonej Rzplitej.

Wojska polskie i zaimprovizowane wówczas władze cywilne zastały Polesie, i tak upośledzone przez przyrodę i zawsze zaniedbywane przez ludzi, w stanie wyjątkowego zniszczenia przez wojnę, okupację niemiecką, a następnie przez bandy ukraińskie, oraz przez miejscowych włościan, którzy, podbudzani ze wschodu, niszczyli dwory i lasy...

Osobliwie ucierpiała zachodnia połać Województwa w przybliżeniu do południka miasta Pińska. Z tej połaci przed najazdem Niemców rosjanie wydalili przymusowo na wschód aż za Wołgę znaczną ilość ludności, rekwirując u niej inwentarze; część zaś ludności sama wywędrowała również na wschód. Brześć i niektóre miasteczka zostały spalone lub zniszczone. Taki los spotkał wiele wsi i dworów.

Ogromne przestrzenie uprawnych pól leżały latami odłogiem, porastając gęstymi zaroślami brzozy, olchy i nawet sośniny. Nie koszone i niewypasane łąki zostały zanieczyszczone i zachwaszczone.

Kanały, nie wyłączając spławnych i rowy, tak niezbędne na mokrem Polesiu, zostały zanieczyszczone, zamulone i w wielu miejscach przegrodzone słupami z drutem kolczastym.

Garstka pozostałej ludności głodowała i była zmuszona pracować dość intensywnie na Niemców, którzy tu rządili swemi metodami z całą surowością.

Stosunkowo mniej ucierpiała wschodnia część Województwa, zajęta przez wojska rosyjskie, lecz i tam wo na dała się dobrze we znaki...

W 1920 r., kiedy życie zaczęło się odradzać stopniowo z popiołów, znów przez Polesie przeszła nawała bolszewicka i pożoga wojenna.

Dzisiaj po 6 ciu latach pokoju można stwierdzić, że tutejsza kresowa polska ludność, która potrafiła skutecznie walczyć z jarzmem rosyjskiem i miejscowa rdzenna ludność, zahartowana w walce o byt, odznaczają się wielką żywot-

nością i zapasem energii, o czym świadczą przede wszystkim zaorane kolosalne odłogi i odbudowywujące się miasta, wsie i dwory. A ta wielka praca dokonana została przy względnie nieznacznej pomocy ze strony Państwa, które przy najlepszych chęciach nie mogło dać tyle, ile trzeba. Pewną pomoc dały i amerykańskie organizacje.

Nietylko do dobrego, lecz do znośnego stanu jest jeszcze bardzo daleko; na Polesiu bowiem potrzebna nie tylko odbudowa, lecz i twórcza planowa praca nad podniesieniem kulturalno-ekonomicznem tej historycznie upośledzonej dzielnicy. Praca ta jednak niepomiernie przewyższa siły zniszczonej przez wojnę, ubogiej i przeważnie ciemnej ludności i dlatego powinna być prowadzoną w najbliższej przyszłości przy pomocy rządu i całego polskiego społeczeństwa, jak tego wymaga dobrze zrozumiany interes Państwa.



Kanał Ogińskiego przegrodzony drutem kolczastym.

PRZESTRZEŃ i PODZIAŁ ADMINISTRACYJNY.

Województwo Poleskie, stanowiące zachodnią część geograficznego Polesia, zajmuje 42.948 kw. klm., czyli 4.294.800 ha przestrzeni, co stanowi prawie 1/9 część Rzplitej i podzielone jest na 10 powiatów, a mianowicie (z zachodu na wschód): Brzeski (4.844 kw. klm.), Prużański (2.493 kw. klm.), Kamień-Koszyrski (2.891 kw. klm.), Kobryński (2.976 kw. klm.), Kossowski (3.577 kw. klm.), Drohiczyński (2.362 kw. klm.), Piński (6.417 kw. klm.) i bezpośrednio graniczące z Sowdepją: Łuniniecki (5.929 kw. klm.), Stołiński (5 351 kw. klm.) i Sarnieński (5 441 kw. klm.)

Stolicą Województwa jest obecnie Brześć nad Bugiem.

USTRÓJ POWIERZCHNI.

Województwo Poleskie stanowi właściwie kotlinę, łagodnie pochylającą się z zachodu na wschód, oraz z północy i południa ku rzece Prypeci z jej licznymi dopływami, (z których znaczniejsze z lewej strony: Pina z Jasiołdą, Cna, Łań i Slucz i z prawej strony: Turja, Stochód, Styr, Horyń i Slucz), stanowiącej jakby oś tego kraju, słynącego słuszenie, dzięki obfitości błot i moczarów, jako jedno z największych bagien w Europie.

Bagna te i moczary, które zajmują lwia część Województwa powstały i istnieją dzięki temu, że rzeki, posiadające bardzo nieznaczny spad i o bardzo wolnym prądzie, nie są w stanie

unieść nadmiaru wody, jaki jest podtrzymywany przez znaczną ilość opadów atmosferycznych.

Poleskie błota zalegają przeważnie na torfach, które w dalszym ciągu tworzą się i są pokryte w części kwaśnymi trawami, trzcinnami i sitowiem oraz karłowatemi, zwyrodniałemi drzewami i krzakami.

Wśród tych mokradeł znajdują się rozmaitej wielkości przestrzenie więcej wzniesione, nadające się do kultury rolnej. Niezależnie od błot w dorzeczu Prypeci, są jeszcze znaczne przestrzenie bagniste w południowej części powiatu Brzeskiego w dorzeczu Bugu i w powiecie Kossowskim w dorzeczu rzeki Szczary, stanowiącej dopływ Niemna.

Na przestrzeni Województwa spotykają się wzgórza, czasami piaszczyste, dochodzące w poszczególnych wypadkach do 240 mt. nad poziomem morza.

Poza wyspami, nadającymi się do osiedlenia i kultury rolnej, rozrzucanymi wśród błot, znajdują się znaczniejsze przestrzenie, nadające się do rolnictwa w zachodniej, więcej wzniesionej części Województwa, a mianowicie w północnej części powiatu Brzeskiego, w Prużańskim, Kobryńskim i częściowo w Kossowskim i Drohiczyńskim, oraz pewien klin w powiecie Pińskim. Południowe powiaty Kamień-Koszyrski i Sarnieński naogół nadają się do rolnictwa i miejscami posiadają kliny niezłej ziemi (czar-noziemy i lössy).

Gleba jest przeważnie lekka, typu żytnio-kartoflanego t. j. piaszczysta, miejscami z pewną domieszką gliny. Grunta są naogół łatwo prze-



Pińsk. Widok po pozarwie 7 sierpnia 1921 roku.

puszczalne, lecz w większości wypadków nadmiar wilgoci ujemnie wpływa na kulturę rolną.

Należy zaznaczyć, że wszędzie na Polesiu spotykają się mniejsze lub większe przestrzenie piasku, często lotnego, miejscami porośnięte lasem.

W Sarneńskim powiecie kłó Klesowa znajdują się słynne kopalnie cennego granitu i bazaltu, doskonale nadających się do bruków i budowli, lecz z powodu wysokich taryf kolejowych prawie nieeksploatowane, ponieważ taniej wypada przywieźć do Warszawy granit ze Szwecji, jak z Klesowa...

Lasy, dzisiaj znacznie przeźrebrzone, zajmują bardzo znaczne przestrzenie, osobliwie w zachodniej połaci Województwa.

Według bardzo nieściślej statystyki gruntu orne w Województwie Poleskim zajmują 20 — 25 proc. całej przestrzeni, lasy 32 proc., bagna i błota 20 proc. i rozmaitego rodzaju nieużytki 16 proc.; według zaś innych, więcej dokładnych danych grunta orne zajmują 27,3 proc., lasy 25,8 proc., bagna, błota i moczary 40 proc. a 5,3 proc. znajduje się pod budynkami, ogrodami i t. p.



Pożar wsi podczas inwazji bolszewickiej.

K L I M A T.

Klimat Województwa Poleskiego właściwie jest bardzo niedokładnie zbadany, ponieważ zasadnicze dane opierają się głównie na długoletnich obserwacjach dokonywanych w Pińsku, inne zaś dane są oparte na meteorologicznych obserwacjach z miejscowości, sąsiadujących z Województwem.



Dworzec kolejowy w Brześciu po inwazji.

Zestawienie wszystkich danych mówi, że klimat Polesia jest wilgotny i umiarkowany. Średnia roczna temperatura wynosi $+ 6,6^{\circ}$ C. najzimniejszy jest styczeń — 5° a najcieplejszy lipiec $+ 18,7^{\circ}$ C. Ilość opadów wynosi 581 mm., maximum opadów przypada na lipiec i grudzień, ilość dni z opadami w ciągu roku wynosi około 170, dni zaś z temperaturą poniżej 0° jest średnio w roku 110.

Nadmiar wilgoci daje się stale uczuć, mgły i opary są zjawiskiem bardzo często spotykanym.

Ten nadmiar wody i wilgoci fatalnie wpływa na rolnictwo, na stan lasów, na gatunek traw łąkowych i powoduje to, że bardzo znacznych przestrzeni zupełnie nie można eksploatować bez poprzedniego osuszenia ich i drenażu.

W końcu nadmierna wilgoć bardzo ujemnie wpływa na zdrowotność, o czym świadczą nadzwyczajne rozpowszechnienie zimnicy (malarja) do rozwoju której przyczyniają się miljo-

mieszkańców; zwiększenie w porównaniu z 1921 r. nastąpiło o 190.031 mieszkańców t. j. o 21,6 proc., a gęstość zaludnienia dosięgła 25,3 mieszkańców na 1 kw. klm.

Tak znaczny przyrost jest wynikiem głównie powrotu repatriantów z Rosji, t. j. tej ludności, która w 1915 roku była wysiedloną, a której następnie po zawarciu pokoju w Rydze rząd sowiecki starał się usilnie — pozbyć się, osobiwie w czasie głodu w Rosji w 1921 r., mając przytem nadzieję, że białorusini i rusini doskonale przyczynią się do rozpowszechnienia komunizmu w Polsce. I w tym celu prowadzili pomiędzy nimi odpowiednią propagandę, zapewniając, że w Polsce niezwłocznie ma wybuchnąć powstanie przeciw „panom“, „pańszczyźnie i burżuazji“...

Wskutek powrotu tych repatriantów ludność powiatu Kobryńskiego zwiększyła się o 44,4 proc. Prużańskiego o 40,8 proc Brzeskiego o 35,9 proc., Drohiczyńskiego o 24,8 proc., Kossow-



Ruiny spalonych domów w Brześciu.

ny komarów, jakie narówni z miliardami much, meszek, bąków i t. p. legną się w lasach i błotach i stanowią prawdziwą plagę dla ludzi i zwierząt.

Wilgoć sprzyja też rozwojowi gruźlicy, reumatyzmu i słynnego koltuna poleskiego, o którym w ostatnich czasach jakoś mniej słychać.

LUDNOŚĆ.

W czasie powszechnego jednodniowego spisu we wżeźniu 1921 r. zarejestrowano w Województwie Poleskiem 888,898 mieszkańców, co wynosiło zaledwie 20,8 mieszkańców na 1 kw. klm. (od 13,6 w powiecie Kamień-Koszyrskim do 26,7).

Od tego czasu ludność Polesia znacznie zwiększyła się i dosięgła według nieścisłych danych w dniu 1-go stycznia 1924 r. 1 070.929

skiego o 26,8 proc., i Pińskiego o 3,8 proc., w pozostałych zaś powiatach odsetek ten wynosi zaledwie dziesiąte procentu.

Wyjechało do Rosji znacznie więcej, jak wróciło. Już w 1915 r. Oddział Polskiego Tow. Pomocy Ofiarom Wojny w Orenburgu ustalił, że tylko wśród polskiej ludności zginęło w drodze 11 proc. wskutek rozmaitych chorób i t. d. Z ludnością białoruską i ruską, pozbawioną w Rosji należytej opieki, było znacznie gorzej i za carskich czasów, przy bolszewikach zaś w 1820 i 21 r. pomocy nie dawano żadnej, a głód, tyfus plamisty, cholera i mróz literalnie dziesiątkowały. Nadmiar miejscowa ludność usilnie starała się pozbyć się przybyszów, żeby nie objadali i nie konkurowali o ziemię, która w sowieckiej Rosji miała być dla wszystkich pracujących. Zginęło też w powrotnej drodze bardzo dużo ludzi wskutek chorób i mrozów.

Wogóle repatrianci wszelkimi siłami sta-

rali się uciec „do domu” z sowieckiego raju, który zanadto dobrze poznali na swojej skórze, a nadzieje na ich „rewolucyjność” w ogromnej większości wypadków zawiodły bolszewików zupełnie. Pod tym względem okazało się osobiście odporne starsze i dojrzałe pokolenie, natomiast więcej posłuchu „rewolucyjne” idee znalazły wśród młodzieży.

nami, kolejarze, rzemieślnicy, przedsiębiorcy, rozmaici handlowcy, technicy, adwokaci, rejenci, lekarze i t. d. Przybysze ci osiedli głównie w miastach, a szczególnie w zachodniej połaci Województwa.

Najwięcej jest widoczny napływ polskiego elementu w Brześciu, gdzie w ciągu ostatnich lat powstała znaczna ilość przedsiębiorstw pol-



Nizinne bagno poleskie zimą

Po powrocie repatrijanci, nie patrząc na to co przeżyli, energicznie i z uporem wzięli się do pracy i w znacznym stopniu potrafiłi odbudować swoje gospodarstwa.

Poza repatriantami zaczęła stopniowo napływać i napływa z rozmaitych stron kraju ludność polska. Przybyli nauczyciele i urzędnicy z rodzi-

skich i gdzie obecnie język polski stopniowo zaczyna brać przewagę.

Oprócz tego przybyło sporo osadników wojskowych, z których dość wielu, borykając się z bardzo trudnymi warunkami, potrafiło już dość znośnie nie tylko zagospodarować się, lecz i stanąć do udziału w pracy państwowo-



Las i moczar — w zimie

społecznej, uważając tę ostatnią za swój elementarny obowiązek. Stosunki pomiędzy tymi przybyszami, a miejscową rdzenną ludnością,

nie samodzielnie zwabieni możliwością nabywania większej przestrzeni ziemi. Są to przybysze z Łowickiego, Kieleckiego, Krakowskiego, Mie-



Polesie latem.

która przyjęła ich bardzo niechętnie, obecnie zaczynają wyrównywać się.

W końcu zanotować należy pewien napływ osadników — kolonistów z rozmaitych dzielnic kraju. Przybyli cni bez żadnej pomocy zupeł-

chowskiego a nawet ze Śląska i Poznańskiego. Ilu ich jest, nie wiadomo, natomiast można stwierdzić, że większość potrafiła zupełnie znośnie urządzić się i że jest zadowolona, oraz że wywiera pewien kulturalny wpływ na otoczenie.



Obóz repatriantów w Baranowiecach, sierpień 1921 r.

Niestety należy stwierdzić, że dzięki tutejszym stosunkom prawnym, pewną ilość kolonistów potrafiło przy nabywaniu przez nich ziemi dotkliwie oszukać, ponieważ sprzedawano także nielegalnie i to, do czego nie miano prawa.

należą polacy i żydzi, oprócz tego są tatarzy, trochę Niemców, a nawet ślady wołochów i holenderów. Wogóle trzeba mieć na względzie, że ongiś w czasie wojen osiedlano tu rozmaitych jeńców wojennych.



Typy poleskie.

W każdym razie, gdyby nie Ustawa o reformie rolnej, to napływ kolonistów z Polski byłby nieskończenie większy, ponieważ tutejsza większa własność jest zmuszona usilnie dążyć do parcelacji. Miejscowa rdzenna ludność nie wyczuwa niechęci w stosunku do tych osadników, którzy nabywają ziemię za pieniądze.

Według statystyki za 1924 r. w Województwie było Polaków 86.614 (bez wojska), Białorusinów 412.506, Poleszuków 441.702, Ukraińców 2.203, Żydów 125.043 i innych narodowości 2.451.

Dane te mają charakter więcej jak problematyczny, gdyż tylko właściwie Polacy i Żydzi



Typy poleskie.

Pod względem narodowościowym rdzenna ludność województwa składa się z Poleszuków, osiedlonych w dorzeczu Prypeci, z Rusinów (Ukraińców) i Białorusinów. Ludność ta w znacznej większości właściwie nie ma poczucia swojej odrębności narodowej i bardzo często chętnie nazywa się wprost „tutejszymi“.

Do ludności napływowej, oddawna osiadłej

mają zupełnie określone pojęcie o swojej odrębności narodowej, miejscowa zaś rdzenna ludność, którą rządy carskie uważały za rosyjską i rusyfikowały w szkole i kościele, usilnie zacierając dawne wpływy kultury polskiej, którą ostatnio Niemcy i działacze ukraińscy uparcie ukraiinizowali, a obecnie pozostaje pod rozmaitymi wpływami, idącymi z Sowdepji i Ukra-

iny, w rzeczywistości niema ustalonego poczucia swojej narodowości i często określa ją w zależności od rozmaitych prądów.

Tylko bardzo sumienne naukowe badania będą w stanie określić obiektywnie, jakie rdzenne narodowości istnieją właściwie na Polesiu, chociaż praca ta będzie nie łatwą, gdyż narodowości te są w wielu wypadkach zmieszane między sobą.

Tutaj tylko można powiedzieć, że w każdym razie rusinów (ukraińców) jest znacznie więcej niż zarejestrowano.

W dalszym ciągu można uważać za fakt, że t. zw. „poleszuków“, osiadłych w dorzeczu Prypeci nie można identyfikować ani z białorusinami ani z ukraińcami, gdyż pochodzą oni jak twierdzi R. Skirniunt od Drehowiczian; plemię to było pokrewne z sąsiadującymi z nimi Krywiczami, od których pochodzą białorusini, i południowym Drowlanom i Polanom, lecz odrębne od nich.



Typy poleskie.

Język poleszuków określiła nawet urzędowa Komisja przed powszechnym spisem ludności w Rosji 1897 r. jako małorusko-polsko-białoruski.

Rdzenna ludność Polesia, dzięki temu, że zawsze była odcięta od świata i wpływów cywilizacji i następnie dzięki temu, że rząd rosyjski właściwie nie krzewił tu oświaty, a zapobiegał jej, pozostała pod wieloma względami zupełnie pierwotną. Przyczyniła się do tego stała ciężka walka o byt na tle ubogiej przyrody. I nic dziwnego, że w zapadłych kątach Polesia otrzymuje się wrażenie, że tam jeszcze trwa XIII czy XIV stulecie...

Ciemnota, nieufność, podejrzliwość, zaborczość i skrajny konserwatyzm, oraz upór

i wytrzymałość oraz pracowitość stanowią zasadnicze cechy poleskich autochtonów, którym carscy czynownicy i historycy starali się uporczywie wmawiać, że polacy jakoby traktowali ich jak „bydło“ i robili wszystko dla utrzymania w ciemnocie i nędzy.

Polacy zaczęli przenikać na Polesie wkrótce po Unji Litwy z Koroną i wierni swym tradycjom, opartym na zachodniej kulturze, starali się tu, o ile wtenczas można było, krzewić oświatę, budowali szkoły, wspaniałe kościoły i klasztory; starali się ulepszyć komunikację, kopali kanały. A idea Jagiellońska wykluczała uciskanie miejscowego żywiolu i zawsze była pełna szerokiej tolerancji. I nic dziwnego, że i za czasów rosyjskich rdzenna ludność tutejsza patrzyła na polaków, jako na element wysokokulturalny, który nawet w niesprzyjających okolicznościach potrafił tu wywierać znaczny wpływ.

A jak polacy traktowali ludność Polesia, to najlepiej świadczą o tym utwory Syrokomli, Kraszewskiego, Orzeszkowej, Rodziewiczówny i Weysenhoffa, pełne współczucia dla ciężkiej doli poleszuków. Ma też Polesie wielką sympatyka w osobie znanego malarza Falata.

Niedarmo rosjanie uporczywie tępil wszelkie ślady wpływów polskich, nie wahając się nawet przed zahamowaniem rozwoju oświaty jakkolwiek starali się i starają się dotychczas twierdzić, że Polesie jakoby było i jest rdzennie rosyjską dzielnicą i że ma ludność jakoby rosyjską, chociaż to nie wytrzymuje krytyki ani pod względem historycznym ani etnograficznym.

Polski element nietylko w przeszłości dawniejszej spełniał tu swoją państwowo-cywilizacyjną misję, lecz i pod jarzmem carskim uparcie i ofiarnie bronił tu polskość, przyczem w tych chwilach, kiedy naród stawał do broni o niepodległość, polacy z Polesia zawsze z wielkiem poświęceniem stawali do apelu.

Trzeba pamiętać, że Polesie wydało takich bojowników o wolność jak Kościuszko i Traugutt!

Tu Pusłowscy i Skirmuntowie uprzemysłowili kraj. Tu trwały i broniły polskość pokolenia całe Ordów, Druckich-Lubeckich, Oleszów, Szczyttów, Chamców, Świeżyńskich, Szymów, Terleckich, Wysłouchów. Stąd wyszedł słynny Minister Skarbu X. Drucki-Lubecki i Rektor Uniwersytetu Wileńskiego Józef Twardowski.

Konfiskata majątków, zesłania na Sybir, kontrybucje i mnóstwo rozmaitych szykan i ograniczeń nie złamały ich prawie przez 150 lat. Dotrwali, lecz kiedy spełnili swoją powinność, to w Odrodzonej Ojczyźnie, dzięki rozmaitym prądom pseudo-demokratycznym i ruinie materialnej ci Mohortowie są zmuszeni ustępować z zachowanych placówek.. Smutna ironja losu!..

Gorzej jeszcze stało się w dość licznych wypadkach z drobną szlachtą. Część tej braci została w rozmaitych czasach przymusowo wywieziona w głąb Rosji, inni zaś, odcięci od szkoły i kościoła, pozatracali swoją odrębność narodową i przechowali tylko wspomnienie o klejnocie szlacheckim, który dotychczas bardzo cenią. Tymi ludźmi instytucje kulturalno-oświatowe

powinny zająć się. Są i tacy, co potrafili prze trwać. Włóściaństwa polskiego było niewiele, część jednak zachowała swoją odrębność.

Rdzenna ludność Polesia za czasów polskich należała przeważnie do Unji, za czasów zaś rosyjskich była przymuszona, nie bacząc na znaczny opór, przyjąć prawosławie. Byli też białorusini wyznania katolickiego, którzy i teraz w części zachowali tę wiarę.

Duchowieństwo prawosławne przeciwdziać temu kierunkowi nie może, czy ni umie.

Rosjanie, którym Katarzyna II i następnie inni carowie nadawali latifundja, nigdy właściwie nie interesowali się ani Polesiem ani jego sprawami. Element urzędniczy prawie zupełnie zniknął teraz i wogóle żywioł rosyjski w danej chwili nie odgrywa tu żadnej roli.



Żydzi z Pińska.

Obecnie część przymusowych prawosławnych powraca do katolickiego wyznania zupełnie dobrowolnie. Zjawiają się stronnicy Unji. Wśród ludności prawosławnej krzewi się baptyzm i rozmaite sekty, popierane przez rozmaite misje amerykańskie i, jak niektórzy twierdzą, przez bolszewików.

ROLNICTWO

Dla rozwoju rolnictwa w Województwie Poleskiem właściwie niema, za stosunkowo nieznanymi wyjątkami, sprzyjających warunków.

Składają się na to właściwości tutejszej ubogiej gleby przeważnie piaszczystej (gruntu



Dom rodzinny Romualda Traugutta w Szostakowie, z kamieniem pamiątkowym.

żytnio-kartoflane), oraz nadmiar wody i wilgoci i fatalne komunikacje.

Przed wojną tylko stosunkowo nieliczni ziemianie prowadzili więcej postępowe gospodarstwa i dążyli do ich intensyfikacji, większość zaś ziemian i włościanie wogóle prowadziła i obecnie prowadzi swoje gospodarstwa bardzo pierwotnie.

Nieliczone szachownice, serwituty, brak kapitału i dogodnego zbytu i nadzwyczaj niski poziom kulturalny włościan nie mogły przyczynić się do rozwoju produkcji rolnej.

Właściwie pług w obecnej dobie zagarnął prawie wszystko, co mógł. Pod uprawą znajduje się 22 — 25 proc. całej przestrzeni Województwa, resztę zaś pług stopniowo *będzie zdobywał w miarę osuszania błot i moczarów i karczowania przestrzeni leśnych.*

Wojna poczyniła kolosalne spustoszenia. Najwięcej odczuła to większa własność, nieposiadająca obecnie środków na odbudowę gospo-

Podział zaś gospodarstw według przestrzeni i w stosunku procentowym jest następujący:

	powyżej				
	0—2,0 ha	2—5 ha	5—20 ha	20—100 ha	100 ha
	20.429	47.341	66.133	7.532	1.013
	14,4%	33,2%	46,4%	5,3%	0,7%

Wśród większej własności spotykają się znaczne latifundja składające się jednak w większości z moczarów i lasów, jak dobra Agarkowa (z górą 100.000 dzies.), nabyte za bezcen w czasie przymusowej sprzedaży majątków, jakie po Radziwiłłach dostały się Witgenstejnem.

Na Polesiu uprawiają przede wszystkim żyto i kartofle, a następnie jęczmień, owies, grykę i trochę prosa, sieją len i nieco konopi. Uprawa pszenicy z powodu braku odpowiednich gruntów jest mało rozpowszechniona (okolice Wysokiego-Litewskiego, gdzie produkowano słynny gatunek pszenicy, zwanej „Wysoko Litewką“ oraz nieliczne oazy w Kobryńskim,



Dom rodzinny Tadeusza Kościuszki w Mereczowszczyźnie.

darstwa, a zmuszona jednocześnie i podnosić swoje warsztaty i płacić znaczne podatki i daniny, na co czerpie środki głównie ze sprzedaży lasów i parcelacji zbytecznych gruntów, jakie jednak są niechętnie nabywane przez miejscową ludność, której i sąsiedzi ze wschodu i domorosłe partje ludowe w osobach postłów obiecują dać ziemię zupełnie darmo.

W stosunkowo lepszych, lecz tu bardzo ciężkich warunkach, znalazła się mniejsza własność, jaka korzystając z własnej pracy i pewnej pomocy rządu (nasienie, narzędzia, materiały leśne) i t. d. zdołała w okresie od 1921 r. względnie znośnie zagospodarować się do tego stopnia, że teraz prawie zupełnie niema już odlogów.

W czasie jednodniowego spisu w 1921 r. zarejestrowano 142.448 gospodarstw, ilość których po przybyciu repatriantów musiała zwiększyć się co najmniej o 20 proc.

Pińskim, Sarneńskim i Kamień-Koszyrskim powiatach).

Z roślin pastewnych sieją, przeważnie w majątkach, koniczynę, seradellę i łubin na paszę i jako nawóz zielony. Z okopowych są uprawiane buraki pastewne.

Małourodzajna gleba tutejsza wymaga znacznej ilości nawozów, co zmusza dążyć do hodowli inwentarza. Stosowanie nawozów sztucznych, z używaniem których ostatnio zaczęto zaznajamiać włościan, jest teraz bardzo ograniczone z powodu braku środków i znacznej drożyzny frachtów kolejowych.

Rozpowszechniona jest trójpolówka, stanowiąca często rezultat serwitutów i szachownicy, niski gatunek siewnego ziarna i zanieczyszczenie jego dopełniają obraz ciężkich warunków tutejszego rolnictwa i jego stanu.

Wszystko zaś razem wzięte wyjaśnia niski


rozmiar produkcji w porównaniu z innymi dzielnicami Państwa, a mianowicie:

Wytwarzalność z ha w q.

Zabór Pruski	Małopolska	Kongresówka	Polesie
Zboże 16,7	10,6	10,0	6,6
Ziemiaki 125,0	116,0	96,0	64,0

Jakkolwiek niema obecnie danych, jednak można ze znaczną pewnością wnioskować, że Województwo Poleskie w rzeczywistości nie posiada ziarna na wywóz i że samo zmuszone jest przywozić, poczynając od pszenicy, owsa, jęczmienia i kończąc nawet na mące żytniej. Z produktów roślinnych Polesie może mieć na wywóz tylko siano, którego w 1922/23 r. wywieziono do rozmaitych dzielnic Polski z górą 15.000 wagonów.

Rząd rosyjski dla podniesienia rolnictwa na Polesiu, które zawsze zaniedbywał, zrobił bardzo mało. Właściwie cała jego działalność ograniczyła się do osuszania we wschodniej połaci, prowadzonego przez naszego rodaka generała Żylińskiego, a następnie zarzuconego.



Pałac Pusłowskich w Mereczowszczyźnie.

Po wprowadzeniu Ziemstw po pierwszej rosyjskiej rewolucji instytucje te zapoczątkowały pewną pracę w powiatach, które wchodziły w skład b. gubernji Mińskiej i Wołyńskiej. Jednak krótkotrwała działalność tych instytucji, w których uprzywilejowani Rosjanie częściowo zrezygnowali ze swoich praw na korzyść więcej uzdolnionych Polaków, nie mogła dać znaczniejszych rezultatów.

Polskie ziemiaństwo, liczące sporo jednostek z wyższym wykształceniem agronomicznym starało się przed wojną opierać się na zasłużonym Towarzystwie Rolniczym w Mińsku, lecz było pozbawione możności organizowania gospodarstw włościańskich i pomagania im.

Rząd Polski poza pomocą w formie dostarczania nasion, niektórych narzędzi rolniczych, koni i t. d. w okresie 1921 — 1923 r. właściwie pozatem nic nie zrobił dla podniesienia kultury rolnej na Polesiu, a te nieliczne organizacje rolnicze, jakie zaczęły funkcjonować po wojnie, były bezsilne. Sejmiki, powstałe dopiero w 1924 — 1925 roku nie mają ani środków ani doświadczenia, ani też odpowiedniej

organizacji i dlatego jeszcze nic konkretnego na tem polu nie zdziałały.

Praca nad rozwojem rolnictwa została właściwie zapoczątkowaną dopiero w 1925 r., dzięki inicjatywie i silnemu poparciu naczelnika Wydziału Rolnictwa p. Z. Czerwijowskiego. W tym roku połączyły się istniejące Towarzystwa Rolnicze i nieliczne Kółka Rolnicze i utworzyły Radę Wojewódzką Towarzystw Rolniczych z siedzibą w Brześciu, która przy pomocy zasiłków od Ministerstwa Rolnictwa i pracy fachowych instruktorów rozpoczęła planową działalność wśród większej i mniejszej własności, nie robiąc między nimi żadnej różnicy na tej zasadzie, że rolnictwo jest jedno i że tylko połączona praca włościan i ziemian może dać znaczne oszczędności w wydatkach i rzeczywiście podnieść poziom rolnictwa.

W 1925 r. funkcjonowało już 7 Okręgowych Towarzystw Rolniczych i do 40 Kółek, przyczem zwracano uwagę nie na ilość tych ostatnich, a na jakość. Zorganizowano kilka wystaw i pokazów inwentarza i przemysłu domowego, zapoczątkowano energiczną pracę

oświatową i organizacyjną, przystąpiono do zakładania pól pokazowych, rozpowszechniania czasopism i t. d., co wywołało znaczne zainteresowanie wśród włościańskiej ludności, o którą dotychczas nikt pod tym względem nie dbał. Szkoda tylko, że ograniczone środki i siły nie pozwoliły rozwinąć pracy na szerszą skalę,

Jednocześnie na terenie Województwa rozpoczął działalność Związek Kółek Rolniczych obsługujący mniejszą własność. Instytucja ta jednak w 1925 r. była wciąż w stadium organizacji i o ile mi wiadomo, więcej realnych wyników pracy nie wykazała.

Próby zaś połączenia i skoordynowania działalności tych analogicznych instytucji, dały niestety wynik ujemny.

Z początku 1926 r. działalność Rady Wojewódzkiej rozwinęła się jeszcze intensywniej, a Sejmiki w większości zdecydowały prowadzić działalność nad podniesieniem rolnictwa opierając się na współpracy istniejących organizacji rolniczo-społecznych.

W 1925 r. Ministerstwo Rolnictwa asygn-

wało tym ostatnim instytucjom na rozwój ich działalności zaledwie około 50 tysięcy złotych, t. j. nieco więcej jak 1 zł. na kw. klm., czego nie można uważać za realną pomoc dla nadzwyczaj zniszczonego i ubogiego Województwa, wymagającego nieskończenie więcej pomocy jak inne dzielnice Kraju więcej zamożne i zagospodarowane, które otrzymują więcej subwencji.

Na Polesiu trzeba jaknajrychlej rozwiązać sprawę komasacji i uregulowania serwitutów t.j. dwóch czynników, bez których na postęp gospodarstwa nie można rachować. Istniejące ustawy, jak praktyka pokazała, są na tyle ciężkie i na-

jakie można tworzyć w najbliższym czasie przede wszystkim za pieniądze państwowe. Większą własność, jak powiedziano wyżej, jest również nansowo wyczerpana i tylko z wielkim wysiłkiem może prowadzić bardzo prymitywne gospodarstwo.

Wydatna pomoc Państwa jest potrzebna i dlatego, żeby przekonać tutejszą rdzenną ludność, że *Polska dla niej chce być nie macochą, a matką* i wielka szkoda, że tyle czasu bezowocnie zmarnowano. Można bowiem twierdzić, że przy większym zajęciu się Polesiem wywrotowa agitacja miałaby tu nieskończenie mniej powodzenia, gdyby tutejsza ludność odczuwała realną pomoc i opiekę ze strony Państwa, dążącego



Fasada kościoła w Olszewie. (W podziemiach spoczywają zwłoki min. skarbu Xawerego ks. Lubeckiego).

jeżone rozmaitemi formalnościami, że tylko słusznie zniechęcają ludność. Potrzebne jest nowe ustawodawstwo, więcej życiowe, jak również i znaczne ułatwienia, pozwalające przeprowadzać parcelację jaką może dać potrzebny kapitał obrotowy większej własności i ułatwić rozmaitym kolonistom nabywanie ziemi.

Niezależnie od tego niezbędna jest wydatna pomoc finansowa ze strony Rządu na akcję, mającą na celu podniesienie całokształtu gospodarstwa rolnego, co leży tak w interesach ludności Województwa, jak i całego Państwa. Tutejsza bowiem ludność włościańska ciemna, biedna i nieufna nie ma środków i obawia się wszelkiego ryzyka, a *przekonać ją można nie teoretycznymi wykładami, a nwoeznymi przykładami,*

w sposób dla niej zrozumiały do jej rozwoju kulturalno-ekonomicznego.

HODOWLA INWENTARZA.

Polesie, dzięki wyjątkowej obfitości łąk (około 1.000.000 ha), aczkolwiek bagnistych i dających liche siano, oraz znacznej ilości rozmaitych pastwisk w lasach i na nieużytkach, wyjątkowo nadaje się do prowadzenia hodowli inwentarza na szeroką skalę, co tutejsza mniejsza i większa własność zawsze dobrze rozumiały i na co, przystosowując się do lokalnych warunków, zwracały uwagę, o czym świadczy ten fakt, że ludność w wielu miejscowościach,

a osobiwie we wschodniej połaci Województwa opiera swoje gospodarstwa *przeważnie na hodowli*, chociaż, niestety, naogół bardzo pierwotnej, uważając uprawę ziemi często za rzecz tylko pomocniczą.

Przed wojną Polesie było jednym z najważniejszych dostawców rzeźnego bydła.

Większa własność, aczkolwiek bez określonego planu i dostatecznych fachowych wiadomości, oraz nie zawsze rachując się z miejscowymi warunkami, dążyła do podniesienia hodowli, opierając się na rozmaitych importowanych rasach bydła, koni, owiec i świń. Z dworów te rozmaite importy, często przekrzyżowane między sobą lub z miejscowym bydłem, przenikały i do gospodarstw włościańskich.

w Poznańskim i w Kongresówce dla remontu zniszczonych gospodarstw. Bydło to przyniosło z sobą i gruźlicę. Wojna przyczyniła się tu do szerokiego rozpowszechnienia wśród koni świerzbu i zapalenia naczyń chłonnych. Dzisiaj te choroby są w pewnym stopniu stłumione, lecz do stanu zupełnie dobrego jeszcze daleko.

Dane o ilości inwentarza w Województwie są bardzo dalekie nawet od względnej ścisłości. W czasie jednodniowego spisu powszechnego w 1921 r. zarejestrowano 105 280 koni, 351.783 szt. bydła, 136.495 owiec i kóz i 193.587 świń, co wynosiło na 1 kw. klm. zaledwie: 2,4 koni, 8,1 bydła, 3,2 owiec i 4,5 świń, t. j. nieskończenie mniej jak można tu wyżywić nawet bez intensyfikacji gospodarstwa. Można jednak



Z rolniczego pokazu—jarmarku w Brześciu n/B. w r. 1925.

Wojna w zachodniej połaci Województwa prawie zupełnie zniszczyła hodowlę i pewien jej kulturalny dorobek. We wschodniej zaś połaci inwentarz, naogół gorszy jak w zachodniej, nie tylko nie uległ zupełnej zagładzie, lecz nawet i skorzystał nieco, ponieważ zatrzymała się tutaj dość spora ilość pędzonych na wschód lepszych zwierząt, które włościanom udało się przechować w niedostępnych lasach i moczarach. Jednak to wielkie przesiedlenie inwentarza jeszcze więcej przyczyniło się do zwiększenia i przedtem obserwowanej nadzwyczajnej pstrokacizny ras i odmian, przekrzyżowanych między sobą bez żadnego planu i w dodatku przeważnie zwyrodniałych.

Niemale też szkody w hodowli bydła zrobił zawleczony przez bolszewików w 1920 r. księgosusz, który jednak nie bacząc na pracę w wyjątkowo ciężkich warunkach, został stłumiony w 1921 — 1923 r. przeważnie ofiarnymi wysiłkami lekarzy wet., jacy w ten sposób bodaj najwięcej przyczynili się dotychczas do podniesienia dobrobytu ludności.

Następnie niemały uszczerbek zrobiła zaraza płucna, zawleczona przez nabywanie bydła

twierdzić, że zarejestrowana ilość inwentarza była bodaj o 50 proc. mniejszą od rzeczywistości.

Późniejsza statystyka jest jeszcze gorszą, gdyż pomimo naturalnego przyrostu i gorączkowego nabywania inwentarza przez ludność, oficjalne dane za 1924 r. wykazały 146.611 koni, 506.721 szt. bydła, 196.225 owiec i kóz i 168.428 świń (tych ostatnich zanotowano prawie o 30 tysięcy mniej jak w 1921 r.!!).

W rzeczywistości inwentarza winno być conajmniej o 60 proc. więcej, jak zarejestrowano. Faktem jest bowiem, że w wschodnich powiatach są liczne wsie, gdzie ilość sztuk bydła w poszczególnych gospodarstwach włościańskich dochodzi średnio do 20—30, a w poszczególnych wypadkach i do 40 na gospodarstwo. A taką ilość włościanie mogą utrzymywać, wykorzystując serwituty i zdobywając sobie siano w większych majątkach, które dają łąki do koszenia z połowy lub z trzeciaka.

A jak prowadzi się statystyka, to dość powiedzieć, że w mieście Brześciu oficjalnie liczone około 900 sztuk bydła, w rzeczywistości zaś dozór weterynaryjny ustalił tam z górami 2000. Cóż dopiero dzieje się w wioskach, gdzie włościanie

starannie ukrywają inwentarz w obawie opodatkowania?

Wartość inwentarza w Województwie powinna wynosić do 160 milionów złotych, co stanowi poważny kapitał, dający stały znaczny dochód miejscowej ludności w rozmaitej formie.

Hodują tu głównie bydło, poczynając od miejscowego najprostszego, jakie w naj zystszej formie zachowało się w środkowej i wschodniej częściach Województwa, a które p. Zygmunt Jaworski na zasadzie studjów, przeprowadzonych w 1922 r., uważa za odmianę polskiego krótkorogiego bydła, co daje podstawę do ulepszenia go polską czerwoną rasą. Bydło to hodowane przez włościan w ciągu setek lat na błotach, gdzie często musi paść się w wodzie prawie po brzuch i przepływać rzeki, a zimą niejednokrotnie głodować w zimnych i brudnych chlewach, jest bardzo zwyrodniałe lecz pod wpływem walki o byt odznacza się kolosalną

jest najwięcej rozpowszechniony typ koni pokrewny odmianie najczęściej spotykanej w europejskiej Rosji. Są jednak pewnie domieszki, lecz dzięki wadliwemu utrzymaniu i żywieniu konie na Polesiu są zwyrodniałe.

Z. Jaworski na zasadzie kranjologicznych pomiarów uważa tutejszą rasę za pokrewną ze zmużkami i mongolskimi końmi.

Włościanie tutejsi, osobliwie z zachodnich powiatów, skąd przed wojną był zbyt do Prus, lubują się w koniach masywnych i ciężkich, nie licząc się z bagnami i piaskami i dążą do nabywania ogierów pożądanego dla nich typu. Ogierów rozmaitych ras i krzyżowania jednak jest stosunkowo bardzo mało. W 1925 r. przy licencjowaniu Komisja mogła uznać z wielkimi ustępstwami zaledwie 230 sztuk w całym Województwie. Najlepsze konie okazały się w okolicy Hancewicz w Łuninieckim powiecie. Stadniny rządowe zanadto mało uwagi zwracają na



Ż n i w a ł

odpornością i posiada dużo energii życiowej, która przy lepszych warunkach utrzymania może mu zapewnić szybki rozwój ku lepszemu.

Z zagranicznych ras sprowadzano tu głównie czarnopstrokate nizinne bydło, szwyce i simentalery, to ostatnie były najwięcej rozpowszechnione w Pińszczyźnie, gdzie przez dwory wywierało wpływ i na włościańskie bydło. Spotyka się też i czarne bydło, dające znacznej wielkości woły, pochodzenie jego jednak nie jest ustalone.

Wogóle zaś bydło na Polesiu, dzisiaj po wojnie, przedstawia pod względem ras i odmian niesłychaną pstrokaciznę i właściwie w ogromnej większości należy uważać je za bezrasowe, a wszystko zaś jest znacznie zwyrodniałe, ponieważ wszelkie importowane rasy nie nadają się do tutejszych ciężkich warunków.

Hodowla koni nigdy nie była znacznie rozwiniętą. W gospodarstwach włościańskich

Polesie i wpływ ich tu dotychczas jest minimalny, a przecie w Województwie Poleskiem można byłoby z łatwością hodować dużo koni wierzchowych i pociągowych, któreby mogły wybitnie przyczynić się do samowystarczalności na wypadek wojny.

Na hodowlę owiec, które mogłyby tu mieć bardzo znaczne rozpowszechnienie, wszyscy zwracają zanadto mało uwagi. Najwięcej jest rozpowszechniona miejscowa zwyrodniała i źle utrzymywana świniarka. Jest to jednak bardzo cenny gatunek, ponieważ daje dobre mięso i jest doskonale przystosowane do lokalnych warunków. Włościanie hodują owce, żeby mieć skóry na kozuchy i wełnę, z której pręda w domu rozmaite tkaniny. Przed wojną we dworach próbowano hodować nawet i merynosy i angielskie mięsne gatunki. Dzisiaj z tego pozostały tylko nieliczne szczątki, a jedynym znawcą i hodowcą owiec jest obec-

nie p. Moraczewski, posiadający majątek koło Prużany.

W czasie wojny Niemcy sprowadzili na Polesie sporo kóz, które, dzięki często wysokiej młeczności, dość znacznie rozpowszechniły się.

W zachodnich powiatach i częściowo w Pińskim jest hodowana odmiana polskich świń długouchych, dość znacznie przekrzyżowana z angielskimi rasami, jakie tu posiadały dwory. We wschodnich powiatach wśród błót i lasów włościanie hodują bardzo dużo miejscowych świń, bardzo zbliżonych do dzika. Rasa to najpierwotniejsza: odznacza się niewielkimi rozmiarami, późnem dojrzewaniem, daje dużo szczeciny i niezłe mięso. Przy krzyżowaniu z angielskimi świnie z nadzwyczaj długimi ryjami, dają dobre potomstwo. Poleska świnia, która przeważnie jest pozostawioną samej sobie, zasługuje na poważne zbadanie pod względem naukowym.

Wracając do inwentarza, to należy uważać za fakt, że i ten materiał hodowlany, jaki tu jest obecnie teraz, mógłby być znacznie wydajniejszym pod każdym względem, gdyby był racjonalnie żywiony, utrzymywany i hodowany, i gdyby wreszcie zrozumiano, że rozwój hodowli nie zależy tylko od wprowadzenia tej lub innej rasy, od czego zwykle zaczynają tu pracę.

Dzisiaj i mniejsza i, za bardzo nieznacznymi wypadkami, większa własność naogół nie umie żywić inwentarza. Latem pastwisko na przeważnie mokrych łąkach z kwaśnymi trawami, lub po lasach i nieużytkach, a zimą siano i słoma, lecz treściwej paszy albo bardzo mało, albo też najczęściej zgoła nic.

Włościanie dążą do hodowania jaknajwiększej ilości sztuk, mało licząc się możliwością należytego przekarmienia zimą, w końcu której często dochodzi do głodówki i wycieńczenia inwentarza. Taki ilościowy kierunek wynika



Wypoczynek żniwiarzy.

Dodać tu należy kilka słów i o drobiu, na co nikt nie zwracał i nie zwraca uwagi. Kur hodują dużo, głównie prostych. Zauważono w Pińskim powiecie, że jest tam gatunek odznaczający się niewielkimi rozmiarami, a dający bardzo wielkie jaja. Jaj sprzedaje Polesie co rok znaczne ilości. Handel ten jest zupełnie nieuporządkowany i znajduje się w ręku żydów.

Obfitość wody daje możliwość hodowania znacznej ilości gęsi i kaczek bez wielkiego zachodu. Na zachodzie hodują dużo gęsi miejscowej nawiąpół dzikiej rasy, które w jesieni latają po polach i robią znaczne szkody. Z Województwa Poleskiego wywożą sporą ilość gęsi do Warszawy, a nawet zagranicę.

Na hodowlę drobiu należałoby zwrócić bardzo pilną uwagę i dopomóc do jej rozwoju. Pożądanem byłoby wprowadzenie pomorskich gęsi, jako więcej wydajnych i takich, które nie będą niszczyły zasiewów.

jakoby z konieczności zdobycia jaknajwiększej ilości nawozu, jakiego jednak przy złem żywieniu otrzymuje się w rezultacie mało i złego gatunku.

Ciemne, zimne chlewy, stajnie i obory, w których często inwentarz brudny i głodny stoi po brzuch w błocie, zmieszany z nawozem i głodzenie młodzięży dopełniają bardzo smutnego obrazu.

Włościanie unieją tylko należycie wykarmić woły, przeznaczone na sprzedaż i niezłe tuczą świnie.

We wschodnich powiatach, gdzie miewa miejsce półkoczownicza forma gospodarstwa, t.j. praktykuje się wychodzenie z dobytkiem na lato na odleglejsze od siedzib grunta („koszary”), gdzie sięgają, zbierają i pasą inwentarz, a potem wracają do wiosek na zimę na eksploatację mleka prawie zupełnie nie zwracają uwagi do tego stopnia, że w tych miejscowościach dojeńnie krów, mających cielęta, uważa się za grzech.

W powiecie Kamień-Koszyrskim sami chłopcy mówią, że ich do dojenia krów zmusili Niemcy, którym byli obowiązani dostarczać masła...

W pewnym stopniu takie traktowanie na biału wynika z konieczności korzystania latem z oddalonych pastwisk, wpływa na to i brak zbytu.

13 998 klg., 8320 klg. kości, 921 klg. końskiego wlosia i 440 klg. toju.

Tak względnie imponująco przedstawiał się eksport zwierząt i surowców w dwa lata po nawale bolszewickiej, co świadczy o żywotności tutejszej hodowli. W 1925 r. wywóz ten wzrósł conajmniej o 50 -- 70 proc., osobliwie



Bydło na pastwisku.

Lecz i przy smutnem *status quo* i dzisiaj ludność Polesia osiąga dość znaczne korzyści ze zbytu gospodarstwa hodowlanego.

Tak, np. w 1921 r. tylko dozór weterynaryjny zarejestrował, że wywieziono z Polesia, 189 koni, 12.677 sztuk bydła, 2.000 cieląt, 110 owiec, 5.197 świń, a następnie (w kilogramach) mięsa wołowego 88 437, baraniny 210, cielęciny 61.918, wieprzowiny 708, słoniny 3 181 i wreszcie: skór końskich 2.005 szt., bydłowych 40 150, cielęcych 23.007, owczych 2.421 szt., szczeciny

w końcu roku, kiedy zaczęli operować kupcy z Małopolski i Śląska, chętnie skupujący bydło, mięso i świnie, w części i dla wywozu zagranicę. Gdyby nie rozmaite restrykcje z powodu epizooocji, to obrót byłby jeszcze większy.

Takie możliwości powinny by zachęcać hodowców do większych wysiłków w kierunku zwiększenia produkcji zwierzęcej, lecz tu na przeszkodzie stoi miejscowe „przekleństwo“,



Woły w zaprzęgu.

t. j. brak kapitału, brak fachowych wiadomości i należycie zorganizowanego zbytu.

Dość powiedzieć, że cały handel znajduje się w ręku żydów, skupujących inwentarz przeważnie po wioskach i majątkach na miejscu, co ogólnie praktykuje się we wschodnich powiatach, gdzie ludność do tego stopnia przyzwyczaiła się do tej formy handlu, że nawet nie korzysta z otworzonych jarmarków. Żyd, znający dokładnie warunki każdego hodowcy, kupuje bydło na miejscu i płaci dowolne ceny, chłopci tylko każą sobie płacić złotymi rublami lub dolarami.

Rzecz ciekawa, że we wschodnich również powiatach egzystuje dotychczas zamienny handel inwentarzem, polegający na tem, że włościanie nie sprzedają np. wołów za pieniądze, a wymagają dania określonej ilości jałowizny, lub też owiec, koni i t. d. których dostarczają im odpowiedni specjaliści żydzi, nabywający ad hoc odpowiednie sztuki. Praktykuje się też nabywanie przez włościan ziemi nie za pieniądze, lecz za bydło.

Analogicznie zamienny handel istnieje i w stepach kirgizkich, gdzie gospodarstwa są cparte wyłącznie na hodowli...

Na konieczność podniesienia i rozwoju hodowli na Polesiu zwrócono uwagę już 5 lat temu. Lecz przez ten czas z powodu braku środków i sił fachowych udało się tylko w nieznacznym stopniu zbadać obecny stan hodowli i jej warunki, oraz ustalić, jakie rasy i gatunki zwierząt byłoby tu najodpowiedniej hodować i rozpowszechniać. A mianowicie obecnie uważa się za najodpowiedniejsze dla miejscowych warunków czerwonopolskie bydło lub białogrzbiety, konie półkrewi angielskiej lub anglo-araby dla krzyżowanej z miejscowymi w celu *wytworzenia konia gorącej krwi* i lżejszego typu, nadającego się i do kawalerji: co zaś do owiec, to zaleca się hodowla tutejszych świnaerek, ulepszanych samych w sobie i owiec angielskich mięsnych i w końcu uważa się za pewnik na zasadzie doświadczenia, że angielskie świny mogą być tu hodowane i w czystej rasie i używane z doskonałym wynikiem do krzyżowania z miejscowymi.

W 1925 roku Rada Wojewódzka Towarzystw Rolniczych zapoczątkowała więcej planową akcję w kierunku podniesienia hodowli, urządzając wystawy i pokazy inwentarza, zachęcając i ułatwiając nabywanie reproduktorów na punkty kopalacyjne i kładąc silny nacisk na racjonalne żywienie i utrzymanie, oraz na konieczność zorganizowania gospodarstwa nabiłowego w formie spółdzielczych maślarni.

W rezultacie zrobił się pewien ruch i zainteresowanie znaczne, lecz większych praktycznych rezultatów nie udało się osiągnąć i z powodu braku środków lub kredytów na inwestycje oraz z powodu nieufności włościan do rzeczy praktycznie im nieznanych.

Tu bowiem wszystko trzeba pokazać na żywym przykładzie, inaczej zaś *kieszonki biednego poleszuka będzie zawsze zamknięta*. Tu potrzebna w najbliższych latach znaczna pomoc ze strony Rządu na rzeczy pokazowe, a potem robota

pójdzie, lecz zawsze na tej zasadzie, że kiedy Państwo będzie dawało subwencje, to i ludność wtenczas musi sama dawać takiesame kwoty, żeby przyuczać się do samodzielnej pracy i inicjatywy, a nie do oglądania się na Skarb.

Najsilniejszym i najpożądającym bodźcem do podniesienia hodowli bydła i świń będzie niewątpliwie rozwój *gospodarstwa nabiłowego*, jakie teraz prawie zupełnie nie istnieje, jeżeli nie brać pod uwagę nieznacznej fabrykacji serów w kilku majątkach lub produkcji masła i serów przez nielicznych żydów-przedsiębiorców, posiadających bydło, wypasowane na dzierzawionych pastwiskach.

Gospodarstwo nabiłowe na Polesiu jest teraz natyle zaniedbane, że nie bacząc na znaczną ilość bydła, taki np. Brześć sprowadzać musi masło z okolic Siedlec, lub z Wołynia...

Prowadzona od 3 lat usilna agitacja w kierunku stworzenia spółdzielczych maślarni w wioskach, często liczących setki lub nawet i tysiące bydła, do tej pory nie dała rezultatów. Są dobre chęci, lecz nikt nie chce dać pieniędzy nawet na bardzo skromne udziały, któreby zapewniły możliwość otrzymania kredytu inwestycyjnego. Dopiero można mieć nadzieję, że w 1926 r. uda się wreszcie stworzyć jedną maślarnię na pokaz, lecz przy wyjątkowo znacznej pomocy ze strony Rządu.

Zdawałoby się, że firmy, prowadzące handel wirówkami i narzędziami do maślarstwa powinny byłyby, jak zrobili to Duńczycy na Syberji, same zorganizować we własnym interesie kilka pokazowych maślarni, lecz nasi handlowcy dotychczas nie domyślili się tego.

Niepodlega wątpliwości, że mleka będzie ilość zupełnie wystarczająca. Na zachodzie bowiem, gdzie wyczuwa się znaczny wpływ rozmaitych kulturalnych ras, krowy są naogół dość mleczne, chociaż dają mleko ze średnią zawartością tłuszczu, na wschodzie natomiast krowy miejscowej rasy jakkolwiek są małowleczne, dają jednak mleko z bardzo znaczną zawartością tłuszczu, jak stwierdził to na Pińszczyźnie w 1922 r. p. Z. Jaworski, gdzie w końcu lata ustalił zawartość tłuszczu od 4,5 proc.—5,5 proc.—6 proc. i nawet 7,7 proc., t. j., tyle, ile było na Syberji, gdzie nie bacząc na niską mleczność tamecznych krow, udało się rozwinąć ogromną produkcję masła.

Zorganizowanie maślarstwa na Polesiu, które zapewni tutejszemu włościaninowi stały dopływ tak pożądanego dla niego grosza, dokona tego co miało miejsce i na Syberji, gdzie do 1894 r. na hodowlę bydła i świń zupełnie nie zwracano uwagi. Kiedy zaś maślarstwo zaczęło tam po kilku latach rozwijać się wprost żywiołowo, to włościanin prędko nauczył się i znacznie lepiej żywić bydło, lepiej je utrzymywać i jednocześnie starał się dobierać jaknajbardziej mleczne krowy, bardzo pilnie przysłuchując się wszelkim wskazówkom, pochodzącym od fachowców. Zaczęła też rozwijać się spółdzielczość i dążność do zrzeszania się, co, razem wzięte, znakomicie przyczyniło się do podniesienia dobrobytu ludności, która stale widziała realne korzyści ze swojej pracy.

Niezależnie od tego na podniesienie hodowli na Polesiu powinno wpłynąć bardzo dodatnio zorganizowanie *eksportowej rzeźni dla uboju bydła i świń*. Taka rzeźnia, któraby znakomicie ułatwiła bardzo dogodny zbyt inwentarza tutejszym producentom jest projektowana od 2 ch lat w Łunińcu, lecz dotychczas, niestety, nie znalazł się odpowiedni przedsiębiorca. A przecie taka rzeźnia, korzystająca w dodatku z wagonów-lodowni, mogłaby wywołać ogromny przewrót nietylko w Kraju w handlu mięsem, lecz przyczyniłaby się z czasem do wytworzenia eksportu zagranicę.

W końcu zaznaczamy, że rozwój łodowli na Polesiu w najbliższej przyszłości jest w bardzo wysokim stopniu uzależniony i od stanu organizacji weterynaryjnej, która obecnie nie ma możliwości hodowcom zagwarantować, że obroni ich od pierwszej lepszej epizootji, jaka z całą łatwością może w krótkim czasie zniszczyć owoce ich długoletniej pracy i nakładu kapitału. Zresztą bez dobrej organizacji weterynaryjnej nie może być mowy o stałym wywozie wytworów gospodarstwa hodowlanego zagranicę.

RYBACTWO I RYBOŁÓSTWO.

Liczne bardzo rzeki i dość liczne jeziora dotychczas naogół obfitują w ryby (szczupaki, sandacze, liny, sumy, jazie, okonie, karasie, karpie) i względnie w raki i gdyby istniała zastósowana do miejscowych warunków ustawa o rybołóstwie i przy należytem wykonaniu uniemożliwiała istniejącą rabunkową gospodarkę, to Polesie byłoby bardzo poważnym dostawcą ryb tembardziej, że poleszycy w większości są tak zżyci z wodą, bodaj jak i same ryby i dlatego są urodzonymi rybakami, a słynne tutejsze rybactwo „artele”, operujące na Prypeci, Horyniu i t. d., odznaczają się doskonałą znajomością rzeczy i wielką dyscypliną wewnętrzną.

I obecnie z Polesia wywozi się dość znaczną ilość ryb z dzikich wód do Warszawy, lecz w danej chwili nie ma jeszcze danych do ścisłego określenia tej ilości. Handel ten znajduje się w ręku żydowskim i nie korzysta z niezbędnych elementarnych udogodnień na kolejach, które nie chcą zrozumieć, że puszczanie w ruch wagonów do przewożenia żywych ryb, lub też wprost wagonów-chłodni może bardzo znacznie przyczynić się do zwiększenia ładunków kolejowych i do uruchomienia tych licznych wagonów, które teraz bezużytecznie zalegają stacje.

Poza rybołóstwem na dzikich wodach istnieją tu gospodarstwa rybne stawowe, które przy obfitości wszędzie wody można z łatwością zakładać i prowadzić bez wielkiego nakładu kapitału.

Przed wojną takie gospodarstwa istniały na Polesiu w 8-miu powiatach na przestrzeni 1290 ha. Dzisiaj zaczynają znów odradzać się na dość znacznej przestrzeni i dają poważne korzyści, ponieważ przyrost roczny karpia daje od 100 do 140 pudów z ha., a przy lepszym żywieniu ryb i jeszcze więcej. Wogóle, jak za-

pewniają fachowcy gospodarstwo stawowe może na Polesiu dawać do 200 proc. zysku, chodzi tylko o to, żeby znalazło się tu więcej przedsiębiorców w rodzaju p. Zalewskiego, który niedaleko od Brześcia prowadzi postępowe gospodarstwo stawowe z bardzo dobrymi wynikami.

Od stycznia 1926 r. funkcjonuje w maj. Duboi, pow. Pińskiego niższa szkoła rolnicza z oddziałem poświęconym rybactwu jakie korzysta z założonych tam już i zarybionych stawów. Szkoła ta powstała dzięki pomocy właścicielki majątku p. Wydźdżyny i przy stałym udziale Ministerstwa Rolnictwa.

Rybołóstwo na Polesiu potrzebuje nietylko odpowiedniej ustawy, przystosowanej do lokalnych warunków, dalej zaopatrzenia, jak powiedziano wyżej, w specjalne wagony do przewożenia ryb, lecz wymaga i ułatwienia w formie dostarczania tanich i dobrych sieci, któreby mogła nauczyć się wyrabiać i tutejsza ludność.

L A S Y.

Słynne wiekowe i tajemnicze lasy i bory Polesia, jakie stanowiły bardzo znaczne bogactwo jego i b. przyczyniały się do egzystencji miejscowej ludności, dzisiaj po wojnie przedstawiają się dość smutnie. Bardzo dużo drzew wycięły wojska dla budowy dróg i grobli na błotach oraz do okopów i zasieków, ogromne ilości wywieźli niemcy, którzy zakładali tartaki i przeprowadzali wąskotorówki dla eksploatacji lasów, do swego kraju, niemało zniszczyły pożary, reszty dokonała rabunkowa gospodarka, prowadzona przez włościan, osobliwie po wojnie, kiedy do tego zachęcała ich i odpowiednia agitacja.

Z trzebieniem leśnych przestrzeni walczy Państwowa Ochrona Lasów, posiadająca jednak niedostateczną ilość sił i środków dla ochrony należytej resztek tego wielkiego bogactwa, tembardziej, że ma i takiego silnego przeciwnika, jak ogólny brak pieniędzy u właścicieli majątków, zmuszonych szukać gotówki dla utrzymania swoich gospodarstw.

Niemało też szkody przynoszą stale serwituty, istniejące w 260 majątkach na przestrzeni 41. 033 ha.

Przed wojną 850.143 ha zalesionej przestrzeni stanowiło własność prywatną (1.076 majątków). Z tego wycięto w czasie wojny i po jej ukończeniu 101.219 ha (318 majątków) czyli 12 proc. uległo zupełnemu zdewastowaniu, częściowej zaś dewastacji uległo 431.549 ha (463 majątki) t. j. 51 proc. a w stanie względnie zadawalnym pozostało 317.374 ha (194 majątków) czyli tylko 37 proc.

W najlepszym względnie stanie znajdują się lasy rządowe liczące około 300.000 ha.

Średni przyrost roczny jest stosunkowo nieznaczny wskutek tego, że wiele lasów znajduje się na piaskach i błotach i wynosi z ha zaledwie 1,55 festmetrów.

Drzewostan składa się głównie z drzew iglastych t. j. sosen, świerków i jodeł. Z li-

ściastych zaś na mokradłach są rozpowszechnione olchy, wszędzie spotyka się dużo brzozy i osiny, w niektórych miejscowościach na lepszych gruntach zachowało się jeszcze sporo dębów i to starych, rosnących zwarto lub rozrzuconych między innymi drzewami. Tamże spotykają się i cenne graby, jesiony, klony i lipy. Pojedynczo zaś widzimy, chociaż dość rzadko, modrzewie, dzikie jabłonie, grusze i jarzębiny.

Z krzaków najwięcej jest rozpowszechniona leszczyna, jałowiec, jest sporo kruszyny, miejscami głógów i czeremchy, oraz dużo wierzby i łoziny, nadających się do wyrobów koszykarskich.

Eksplorację lasów zawsze utrudnia brak komunikacji, co z jednej strony zmniejsza ich wartość, a z drugiej dopomaga czasowo do zachowania ich dla przyszłych pokoleń, do tego czasu, kiedy zostaną ulepszone komunikacje kolejowe i wodne.

W ciągu dwu ostatnich lat eksploatacja lasów, jaka nabierała w niektórych miejscowościach charakteru wprost rabunkowego, bardzo znacznie upadła z powodu utrudnionego zbytu, jakkolwiek wiosną 1926 roku można zauważyć pewne ożywienie i można spodziewać się, że zwiększy się spław i zacząć usilniej pracować tartaki i że fabryki dyktów, które wzbudziły wielkie zainteresowanie na targach w Poznaniu, ożywią się.

Jak powiedziano wyżej, leśne bogactwa Polesia znacznie uszczupliły się, lecz przy racjonalnej gospodarce i prawidłowej eksploatacji mogą jeszcze dać dużo i przedsiębiorczym ludziom i miejscowej ludności i Państwu.

Eksport drzewa w stanie mniej lub więcej obrobionym, terpentyniarnie, produkcja smoły, dziegciu i cellulozы, być może zakładanie papierni, produkcja fornierów, dyktów i klepki, pomiędzy innymi, do beczek do wywozu masła, budowanie domów i innych budynków gospo-



Spław drzewa na kanale.

Lasy na Polesiu zawsze dawały i dają pewne dość znaczne zarobki, jak powiedziano wyżej, miejscowej ludności. Włościanie stale zarabiają przy wyrębie drzew i wywożeniu, oraz przy spławie, chociaż w 1924 i 1925 r. pod wpływem wysokich taryf kolejowych i wojny celnej z Niemcami zarobki te bardzo i bardzo zmniejszyły się. Ponadto ludność zbiera grzyby, które obecnie są wywożone w stanie suszonym do Ameryki przez przedstawicieli amerykańskich filantropijnych organizacji, jakie tu pracowały po wojnie. Dużo zbierają czernic i jagód jałowcowych, wywożonych w stanie wysuszonym zagranicę, są też borówki, żurawiny i maliny, mające zbytnie na miejscu.

W niektórych miejscowościach ludność zajmuje się bednarstwem i wyrobem rozmaitych statków domowych. Pędzenie smoły i dziegciu również daje pewne zarobki, jak i wypalanie węgla dla kowali.

Leśne pastwiska i możliwość korzystania z serwitutów na zalesionych przestrzeniach wybitnie przyczyniają się do ilościowego rozwoju hodowli bydła u włościan.

darskich na wywóz do okolic bezleśnych i wreszcie, wyrób sposobem fabrycznym lub przez włościan w formie przemysłu domowego: kół do wozów, rączek do łopat i grabi, dyszli, beczek, statków domowych, obręczy, uli i t. p. może zapewnić stale znaczne zyski i przyczynić się do podniesienia dobrobytu. Taką produkcję prowadzili tu w czasie wojny Niemcy z doskonałym powodzeniem i na szeroką skalę. Analogiczny przemysł leśny istniał przed wojną w licznych miejscowościach Rosji i był popieranym przez Ziemstwa.

MYŚLIWSTWO.

Dla prawdziwych myśliwych, a nie kontentujących się niedzielnymi wyprawami z miast „na zajaczki“, Polesie jeszcze dzisiaj nie przestało być bardzo wdzięcznym i ciekawym terenem, nie bacząc na ogromne spustoszenia, dokonane przez wojnę w zwierzostanie.

Tu myśliwy, nie obawiający się moczarów i głuchych ostępów i nie wymagający komfortu, a umiejący chodzić w łupciach po bagnach,

znajdzie jeszcze znaczną ilość wilków, lisów, dzików, sarn i borsuków. Tu jeszcze można zapolować na rzadkiego już łosia i jeszcze rzadszego niedźwiedzia lub rysia. Są tu wydry i kuny i podobno zachowało się kilka gniazd cennych bobrów, zasługujących na pilną opiekę.

W czasie ciepłej pory roku lęgną się na błotach miljardey kaczek, jest obfitość bekasów i dubeltów, można spotkać dzikie gęsi. Wreszcie można polować na cietrzewie, kuropatwy, słonki i doznać niemałej emocji przy polowaniu na głuszce...

Polowanie na Polesiu ma swoisty urok i w wielu wypadkach dostarcza niemięcej emocji jak, na przykład, gdzieś w Afryce, dokąd jeżdżą nasi zamożni nemrodzi.

Niedarmo tutejsze łowy tak wspaniale opisywali Mickiewicz i Weyszenhof, i tak po mistrzowsku maluje sam Fałat, wielki patrijota Polesia, a znany

zbędna dla nas emigracja do innych Państw staje się coraz bardziej utrudnioną.

Ten ostatni wzgląd, jak również ewentualność wynaradawiania się na obczyźnie więcej energicznych i przedsiębiorczych osobników nakazują sferom miarodajnym zająć się wreszcie stałe odsuwaną i zaniedbywaną nawet rozmyślnie, pod pretekstem rzekomej konieczności autonomji Kresów, sprawą planowej kolonizacji Polesia, jak tego wymaga interes całego Państwa i, wreszcie, samego nawet Polesia, dla rozwoju którego pod względem kulturalnym i ekonomicznym należy przyciągać ludzi energicznych, przedsiębiorczych i stojących na wyższym kulturalnym poziomie od miejscowej rdzennej ciemnej niestety, i ospalej ludności.

Jak powiedziano wyżej, proces kolonizacji Polesia już stopniowo odbywa się od 1920 r. bez żadnego planu i systemu, oraz bez



Tratwy na Prypoci.

generał angielski Carton de Viardt tak umiłował polowania na Polesiu, że zbudował dla siebie specjalną rezydencję, myśliwską w Stolińskim powiecie. Może przykład tego generała zachęci i naszych myśliwych do egzotycznego polowania w lasach i na moczarach Polesia?

KOLONIZACJA I REFORMA ROLNA.

Na jeden kwadratowy kilometr w Województwie Poleskiem przypada obecnie średnio zaledwie 25 mieszkańców, wtenczas, kiedy w całym Państwie średnia gęstość zaludnienia wynosi 75 mieszkańców na 1 kwadratowy kilometr a w niektórych miejscowościach ilość mieszkańców przewyższa dwu lub trzykrotnie tę ilość.

Na tak nikle zaludnienie Polesia powinno zwrócić uwagę Państwo i społeczeństwo polskie, osobliwie w dobie terażniejszej, kiedy tak nie-

najelementarniejszych ułatwień. Proces ten mógłby i teraz odbywać się znacznie szybciej i mógłby dawać znacznie większe rezultaty, gdyby nie rozpowszechniona obawa przed rzekomo tajemniczym Polesiem, które w wielu miejscowościach kraju, nawet wśród inteligencji, cieszy się opinią bodaj gorszą od Sybiru. Dość powiedzieć, że, naprzykład, handlarze bydła ze Śląska odważają się jechać tu po raz pierwszy z wielkim strachem, do czego sami przyznają się i mówią, że tylko ryzyko skłoniło ich do przyjazdu.

Poza tą obawą i strachem stoją na przeszkodzie jeszcze inne czynniki, a mianowicie ustawa o reformie rolnej, utrudniająca prywatną parcelację, któraby mogła dotychczas zrobić przy wolnej ręce ogromne postępy, oraz rozmaite formalności przy nabywaniu i sprzedaży ziemi, poczynając od wywołania hipotek, jakich tu przed wojną nie było. Dalej idzie brak kredytu długoterminowego dla rolników i cały

szereg formalności, jakie sobie stworzyliśmy, nie dla ułatwiania życia, a dla jego komplikowania.

Na Polesie przybyło już dużo urzędników, nauczycieli i kolejarzy, napływają rzemieślnicy, technicy, przedsiębiorcy, handlarze przeważnie drobni, oficjaliści prywatni, adwokaci, lekarze, dentyści i t. d. Element ten osiedla się przeważnie w miastach.

Na ziemi zaś osiedli osadnicy wojskowi i dość znaczna ilość kolonistów włościan z rozmaitych dzielnic Państwa, nie wyłączając Małopolski i Śląska. Ilu jest tych kolonistów i ile posiadamy ziemi, nikt do tej pory jeszcze nie ustalił, ponieważ... statystyki nie robi się bez inicjatywy Głównego Urzędu Statystycznego w Warszawie.

Można twierdzić, że kolonizacja ta będzie wzrastała w miarę ułatwiania parcelacji, likwidacji serwitutów, wycięcia lasów i osuszenia Polesia, które przysporzy znaczną ilość gruntów pod kulturę rolną.

Nie ulega najmniejszej wątpliwości, że miejscowa rdzenna ludność włościańska ma prawo do pierwszeństwa przy zaopatrzeniu w ziemię i że to musi być uwzględnione przy reformie rolnej, lecz niema żadnej podstawy do tego, żeby zupełnie nie dopuszczać na Kresy kolonistów z innych, nawet najbardziej przeludnionych, dzielnic Państwa, jak chcą tego nasi niektórzy pseudo obrońcy ludności kresowej, która, jak powiedziano wyżej, sama nic nie ma przeciw kolonistom, nabywającym a nie dostającym darmo ziemi.

Ci koloniści, którzy tu już przybyli, czują się przeważnie dobrze i są zadowoleni. Przyszli oni tu o własnych siłach i potrafili dość prędko dać sobie radę w tutejszych obcych dla nich warunkach, co świadczy o energii tych ludzi. Były wypadki, kiedy niesumienni sprzedawcy ziemi potrafili nadużyć zaufania kolonistów i ciężko ich pokrzywdzili materialnie...

Dzisiaj nie mówimy tutaj o forsowaniu kolonizacji, lecz popierać ją trzeba i dlatego należałoby już teraz mieć biuro informacyjne, któreby posiadało wiadomości o ziemi, przeznaczonej na sprzedaż i jej cenie i żeby biuro to mogło informować nabywców, jakie formalności należy tu zachowywać przy nabywaniu gruntów. Pozatem zaś Państwo winno zorganizować długoterminowy kredyt dla nabywców.

Niezależnie od tego należy rozpowszechniać w całym Kraju i popularyzować rozmaite wiadomości o Polesiu, żeby w taki sposób usunąć zgubne dla niego, a zgoła bezpodstawne sądy i poglądy o tej dzielnicy. Sprawą tą już zajmuje się miejscowe Towarzystwo Krajoznawcze i Rada Wojewódzka Towarzystw Rolniczych w Brześciu. Można mniemać, że w Województwie Poleskiem może znaleźć w najbliższej przyszłości pracę i byt w miastach i na wsi conajmniej 500.000 przybyszów.

Osuszenie Polesia, do którego ma przystąpić organizujący się obecnie Związek Celowy Sejmików Województwa Poleskiego, oraz tych powiatów Województwa Wołyńskiego i No-

wogródzkiego, które posiadają zabagnione tereny, powinno nadzwyczaj dodatnio przyczynić się do pozyskania bardzo znacznych terenów, nadających się do kolonizacji.

Inżynier W. Trojanowski w obszernym artykule: „Zagospodarowanie Polesia przy przeprowadzeniu reformy rolnej“; rachuje, że teraz jest tu z ogólnej przestrzeni 3.926.546 ha — na reformę rolną 1.136.546 ha, a w tej liczbie ziemi ornej 665.771 ha i 470.487 ha łąk, pastwisk i bagien. Do tej przestrzeni mają prawo mniej więcej 145.000 drobnych gospodarstw, część których może jeszcze uzyskać pewną ilość ziemi przy regulacji serwitutów.

Wogóle zaś p. Trojanowski oblicza, że przy zwiększeniu gospodarstw karłowatych do 10 ha i po zaopatrzeniu bezrolnych w ziemię powinno pozostać na Polesiu przeszło 900.000 ha dla ludności napływowej, t. j. przypuszczalnie dla 90.000 rodzin. Cytowany autor przypuszcza, i o ile wydaje się, zupełnie słusznie, że Polesie z czasem może przyjąć do 2.000.000 napływowej ludności.

STAN OŚWIATY.

Wbrew uporczywie szerzonym zapewnieniom Rządu Rosyjskiego i jego działaczy, Polska, zawsze wierna swoim tradycjom, historycznie dążyła do szerzenia oświaty w całym Państwie, nie wyłączając Kresów, gdzie jakoby traktowała ludność jak „bydło“.

W epoce przedrozbiorowej kościoły i klasztory katolickie i unickie (bazyłianie) i dość liczne, jak na owe czasy, szkoły rozpowszechniały oświatę, a w epoce porozbiorowej w okresie działalności od 1803-1831r. Wileńskiego Okręgu Naukowego, kierowanego przez Ks. Adama Czartoryskiego i jego następców i w okresie świetnego rozwoju Uniwersytetu w Wilnie w tym Okręgu, składającym się wówczas z 9-ciu gubernji, było w 1808 roku więcej uczących się w gimnazjach i szkołach parafialnych, jak w całej pozostałej Rosji.

W 1831 roku podług danych W. Studnickiego, na pracy którego tu opieramy się, było w Wileńskim Okręgu, wówczas już znacznie zmniejszonym, 47 średnich zakładów naukowych, nie licząc szkół parafialnych, a uczących się 7.175. Po tym roku, a następnie po 1863 rozpoczęła się gwałtowna rusyfikacja Kresów i tępienie wszelkich śladów pracy kulturalnej i oświatowej polskiej. Działalność szła z takim powodzeniem, że za Aleksandra III ilość uczniów w gimnazjach Okręgu Wileńskiego spadła z 5330 do 3.692, a ilość dzieci uczących się w szkołach ludowych zmniejszyła się ze 111.454 do 94.464.

Rezultat takiej „akcji oświatowej“ był taki, że Polska zastała na Polesiu nie mniej jak 80 proc. analfabetów, przyczem w niektórych wsiach we wschodnich powiatach ilość analfabetów dochodziła prawie do 100 proc.

Rzecz zrozumiała, że z takim stanem rzeczy nasze odrodzone Państwo nie mogło pogodzić się i, nie bacząc na brak środków i na to, że Polesie znajdowało się w stanie

wyjątkowo zniszczonym przez wojnę, odrazu przystąpiło do wyteżonej pracy oświatowej.

Bardzo nieliczne szkoły, jakie pozostały po Rosjanach były zniszczone, był zupełny brak nauczycieli, którzy nadmiar obawiali się jechać na Kresy, gdzie grasowały choroby i gdzie trzeba było nawet głodować wśród źle usposobionej ludności. Nadto cały szereg innych nieprzychylnych warunków ani na chwilę nie powstrzymał zamierzonej akcji oświatowej, która po 7-miu latach dała niespodziewane wielkie wyniki.

Dzisiaj praca b. Kuratora Poleskiego Okręgu Naukowego p. Wolbeka i jego współpracowników już przedstawia się jak na tutejsze warunki wprost imponująco i daje prawo twierdzić, że Polska pod względem oświatowym w ciągu kilku lat zdziałała bardzo dużo, jakkolwiek są jeszcze dość znaczne braki, lecz już niezależne od miejscowych działaczy.

W skład Poleskiego Okręgu Naukowego wchodzi Województwo Poleskie i 3 sąsiednie powiaty Województwa Nowogródzkiego.

Dane zaczerpnięte z Kuratorjum Poleskiego mówią, że w 1925 r. w okręgu funkcjonowało ogółem 1131 państwowych szkół powszechnych (1-7 klas.) koedukacyjnych, w których pracowało 1838 nauczycieli, a uczyło się 82.996 dzieci i niezależnie od tego funkcjonowało jeszcze 47 prywatnych szkół powszechnych (2-7 klas.), a w tej liczbie 7 polskich, 1 rusińska, 1 rosyjska

9 żydowskich żargonowych i 29 żydowskich hebrajskich. Te prywatne szkoły liczyły 7.024 dzieci.

Co zaś do wykształcenia średniego, to w 13 powiatach Okręgu Poleskiego funkcjonowało 8 gimnazjów państwowych koedukacyjnych, licząc 3.650 uczniów.

Oprócz tego istniały średnie zakłady naukowe, utrzymywane przez organizacje społeczne lub osoby prywatne.

Takich gimnazjów polskich było 6 (1 żeńskie), z których część posiadała pełne prawa państwowego gimnazjum, a inne niepełne prawa.

Żydowskich zakładów średnich było 4, z tych z językiem wykładowym polskim i niepełnymi prawami 2, i 2 z językiem wykładowym hebrajskim bez praw.

Wkońcu, rosyjskich prywatnych średnich zakładów naukowych było 3 z 830 uczniami, a w Nieświeżu funkcjonowało gimnazjum polskorosyjskie z językiem wykładowym w 1-5 klasie polskim i 6-8 rosyjskim.

Wobec braku nauczycieli zupełnie wykwalifikowanych urządzano kursy uzupełniające i istniały 2 seminarja nauczycielskie (1 koedukacyjne) i 3 preperandy państwowe.

W sprawie wykształcenia zawodowego dokonano tego, że w Brześciu i w Łunińcu istnieją techniczne szkoły kolejowe, powstałe dzięki energii i inicjatywie inżyniera Nelarda



Techniczna szkoła kolejowa w Łunińcu.

(utrzymywane przez kolejarzy), który również założył w Brześciu i szkołę handlową. Zakłady te naukowe, kierowane ideowo przez twórcę, doskonale rozwijają się i obecnie już zaczynają korzystać z pewnej pomocy rządowej. Funkcjonowały też 4 szkoły prywatne rzemieślnicze, z których 1 polska i 3 żydowskie.

Jednocześnie, dzięki inicjatywie Wydziału Rolnictwa i Wet. Poleskiego Urzędu Wojewódzkiego, kierowanego przez p. Z. Czerwijowskiego została zwrócona uwaga na konieczność zakładania szkół niższych rolniczych z uwzględnieniem w nich nauki hodowli, leśnictwa, maślarstwa, a w jednym wypadku i rybactwa.

Taka szkoła funkcjonowała już w Kołpinie w powiecie Brzeskim, gdzie była założona przy pomocy organizacji Amerykańskiej i oprócz tego są już założone mocne fundamenty pod szkoły w powiecie Kobryńskim, Pińskim, Kosowskim i Sarneńskim. Jedna z tych szkół jest przeznaczona dla kobiet. Są to zakłady, urządzone z możliwie nieznacznym nakładem i oszczędnością, a odegrają bez wątpienia ogromną rolę w sprawie podniesienia tutejszego rolnictwa i hodowli, jak również i akcja rolniczo-oświatowa, prowadzona przez Radę Wojewódzką Okręgowych Towarzystw Rolniczych.

Szkoda tylko, że Macierz Szkolna rozwija zanadto nikłą działalność w powiatach, gdzie spotykają się wsie z zupełnie wynarodowioną ludnością polską, która dzisiaj chce wrócić do swojej przeszłości.

W ciągu 1925 roku i w początku 1926 r. rozwój szkolnictwa jeszcze dość znacznie zwiększył się i dziś już można powiedzieć, że działalność kulturalna polska zdążyła pozostawić niezatarte ślady na Polesiu i że tutejsza ludność rdzenna zaczyna coraz przychylniej traktować szkoły i nawet godzić się z istniejącym przymusem szkolnym.

O tem jak sama ludność Polesia nie zna jego bogactw, lub nie nauczyła ich się cenić

i jak Polesie jest nieznane, doskonale stwierdza rezultat tegorocznych Targów Poznańskich, które odbyły się w maju, gdzie z inicjatywy Wojewódzkiej Rady Tow. Roln. w Brześciu figurowały po raz pierwszy eksponaty z Województwa Poleskiego.

Jakkolwiek bezpośredni organizator i wykonawca tej inicjatywy p. Nelard miał mało czasu na zebranie eksponatów, lecz ustalił, będąc w Poznaniu na Targach, że wystawione okazy wywołały bardzo znaczne zainteresowanie nie tylko w Kraju, lecz i ze strony kupców i przemysłowców z Belgji, Francji, Szwecji, Grecji i Ameryki.

Wyroby tkackie włościańskie, meble plecione, dykty, szczecina, koński włos, drzewo, suszone czarne jagody i grzyby, kamienie z Sarneńskiego powiatu, kaolin, likopodjum, smoła, terpentyna i t.d. jak się okazuje, znajdują chętnych nabywców, jak o tem świadczą zamówienia zrobione na samych Targach i otrzymane później przez Radę Wojewódzką Tow. Roln., która teraz nawiązuje kontakt pomiędzy nabywcami i sprzedawcami, przeważnie nieorganizowanymi, co w tutejszych warunkach do rzeczy łatwych nie należy.

Dobry rezultat Targów Poznańskich zachęcił Radę Wojewódzką Towarzystw Rolniczych i do wzięcia udziału w czerwcu r. b. w wystawie Skandynawsko—Bałtyckiej, przyczem wszelkie ułatwienia w danym wypadku zrobił Konsul Szwedzki, który widział w Poznaniu eksponaty z Polesia.

Polesie wchodzi w świat i z większym powodzeniem, jak przewidywanol...*)

Wacław Bieńkiewicz.

*) Powyższy artykuł oparty jest przeważnie na pracach p. Zygmunta Czerwijowskiego, inżyniera W. Trojanowskiego, R. Skirmunta, W. Studnickiego, oraz na statystycznych danych Kuratorjum Okręgu Naukowego Poleskiego, i na materiałach statystycznych, zbieranych i opracowywanych przez p. Jaworskiego.



NIEKTÓRE DATY STATYSTYCZNE DOTYCZĄCE WOJEWÓDZTWA POLESKIEGO.

ZBIÓR ZIEMIOPŁODÓW ŻYWNOŚCIOWYCH w 1924—25 r.

Ilości nasienia niezbędnego: dla pozostawienia na zasiew 1925—26 r., na wyżywienie ludności i na wyżywienie inwentarza żywego ze wskazaniem pozostałości lub braku ziemiopłodu w q (1q = 100 klg. = 6,25 pudów).

Ziemiopłody	Powierzchnia zasiana w 1924/25 r. w ha	Normy wysiewu na 1 ha w q=100 klg.	Roczne normy spożycia w q.		Zbiór w q w r. 1924/25	Ilość q nasienia potrzebnego				Pozostałość (+) lub brak (--) ziemiopłodu w q.
			Na 1-ną głowę ludności	Na 1-ną głowę inwentarza żywego		na zasiew	na wyżywienie ludności	na wyżywienie inwentarza żywego	Razem	
1. Pszenica . . .	7 200	1,4	0,05	—	67 700	10.080	—	—	74.280	— 6 580
2. Żyto.	184 700	1,4	1,60	—	1.994.800	258 580	—	—	1.970.580	+ 24 220
3. Jęczmień . . .	23 500	1,4	0,03	0,20	195.100	32 580	1 712.000	152 000	217.000	— 21 900
4. Owies	74 100	1,4	0,01	0,70	615.000	103.740	32.100	532 000	646 440	— 31 440
5. Ziemiaki . . .	59.300	—	—	—	—	—	—	—	—	—
a) liczba abs.	—	16,0	2,60	0,60	5 930 000	948.800	2.782.000	456.000	4.186 800	+1.743.200
b) w przelcz. na ziarno.	—	4,0	0,65	0,15	1.482.500	273.200	695.500	114.000	1.046.700	+ 435.800
Razem 5 ważniejszych ziemiopłodów	348.800	—	2,35 = 14,69 pud.	1,05 = 6,56 pud.	4.355.100	642.500	2.514.500	798.000	3.955 000	+ 400.100
6. Gryka	29.000	1,4	0,10	0,03	145.000	40.600	107.000	22.800	170.400	— 25.400
7. Proso	17.700	0,6	0,10	—	123.900	10.620	107 000	—	117.620	+ 6.280
8. Mieszanka	15.700	1,4	—	0,01	119.300	21.980	—	7.600	29.580	+ 89 720
9. Groch.	11 200	1,4	0,01	—	89.600	15.680	10.700	—	26.380	+ 63.220
10. Fasola, bób i soczewica .	700	1,4	0,01	—	6.700	980	10.700	—	11.680	— 4.980
Ogółem	42.310	—	2,57 = 16,06 pud.	1,09 = 6,81 pud.	4.839.600	732.360	2.749.900	828.400	4.310.660	+ 528.940

OBSZAR WOJEWÓDZTWA POLESKIEGO

WEDŁUG KATEGORJI ZIEMI W HA

(Powierzchnia ogólna powiatów według pomiarów planimetrycznych Gł. U. S. Kw. St.
Nr. 2—3 1924 r. Stosunek $\frac{0}{10}$ według danych administracyjnych.)

L. p.	Powiaty	Ogólna powierzchnia ha	Pod zabudowan. i ogrod. ha	Orna ha	Łąki ha	Pastwiska ha	Lasy ha	Jeziora ha	Nieużytki i moczary ha
1.	Brzeski . . .	484450	11627	240287	67823	31489	103188	3391	26645
2.	Drohiczyn ki.	236280	4489	68757	58834	38514	42294	473	21911
3.	Kamień K. . .	289180	4916	74897	43088	43377	83573	1157	38172
4.	Kobryński . .	297650	5953	124120	71734	33039	33634	893	27277
5.	Kosowski . . .	357760	2504	41858	103035	17173	138811	14668	39711
6.	Łuniniecki . .	592980	7709	68785	113852	59891	212880	5337	124526
7.	Piński	641740	7701	128348	125781	82785	197014	3850	96261
8.	Prużański . .	249310	5235	103464	46870	32660	35901	—	25180
9.	Sarnański . . .	544110	16323	110998	92499	15779	265526	544	42441
10.	Stoliński . . .	535170	6957	62080	102753	54052	192126	4816	112386
	w Województwie . .	4228630	73414	1023594	8261269	408759	1304947	35129	556518

$\frac{0}{10}$ $\frac{0}{10}$

1.	Brzeski	100	2,4	49,6	14,0	6,5	21,3	0,7	5,5
2.	Drohiczynski.	100	1,9	29,1	24,9	16,3	17,9	0,2	9,7
3.	Kamień K. . . .	100	1,7	25,9	14,9	15,0	28,9	0,4	13,2
4.	Kobryński . . .	100	2,0	41,7	24,1	11,1	11,3	0,3	9,5
5.	Kosowski	100	0,7	11,7	28,8	4,8	38,8	4,1	11,1
6.	Łuniniecki . . .	100	1,3	11,6	19,2	10,1	35,9	0,9	21,0
7.	Piński	100	1,2	20,0	19,6	12,9	30,7	0,6	15,0
8.	Prużański . . .	100	2,1	41,5	18,8	13,1	14,4	—	10,1
9.	Sarnański	100	3,0	20,4	17,0	2,9	48,8	0,1	7,8
10.	Stoliński	100	1,3	11,6	19,2	10,1	35,9	0,9	21,0
	w Województwie . .	100	1,7	24,2	19,5	9,7	30,9	0,8	13,2

POWIERZCHNIA ZASIANA I ZBIÓR 5-ciu WAŻNIEJSZYCH ZIEMIOPLÓDÓW.

ROK	Powierzchnia zasiana w tysiącach ha						Przeciętny zbiór z ha w q = 100 kg.					Ogólny zbiór w tysiącach q = 100 kg.							
	Pszenica	Żyto	Jęczmień	Owies	Ziemniaki	Razem	Pszenica	Żyto	Jęczmień	Owies	Ziemniaki	Pszenica	Żyto	Jęczmień	Owies	Razem	Ziemniaki		Ogólny zbiór
																	Tysiące q	w przeliczeniu na ziarno	
1909 1913 przecięt- nie za 5 lat	W l i c z b a c h a b s o l u t n y c h																		
	26	290	43	127	96	582	11,6	11,9	12,2	13,5	146	201,6	3451,0	524,6	1714,5	5891,7	14016,0	3504,0	9395,7
1921 22	5,0	133,4	20,3	59,7	47,5	265,9	8,4	9,4	8,8	7,0	132	44,9	1256,2	177,9	419,1	1895,1	6281,9	1570,1	3465,2
1922 23	5,3	146,3	22,4	67,6	52,8	294,4	9,2	10,2	9,4	9,9	85	48,5	1494,7	209,5	666,8	2419,5	4506,9	1126,7	3546,2
1923 24	6,9	168,8	22,9	73,2	56,1	327,9	6,4	7,1	6,8	5,4	89	43,9	1192,1	156,7	396,5	1789,2	4999,7	1249,9	3039,1
1924 25	7,2	184,7	23,5	74,1	59,3	348,8	9,4	10,8	8,3	8,3	100	67,7	1994,8	195,1	615,2	2872,0	5930,0	1482,5	4354,5
	w % w s t o s u n k u d o r o k u 1921 22.																		
1922 23	106	110	110	113	111	111	110	108	107	141	64	108	119	118	159	128	72	72	102
1923 24	138	127	113	123	118	113	76	76	77	77	67	98	95	88	95	94	80	80	88
1924 25	144	138	116	124	125	131	102	115	94	119	76	151	159	110	147	152	94	94	126
	w % w s t o s u n k u d o n o r m p r e d w o j e n n y c h (p r z e c i ę t n e j z a 5 l a t : 1909 - -1913).																		
1921 22	19,2	46,0	47,4	47,0	49,5	45,7	72,4	79,0	72,1	51,9	90	22,3	36,4	33,9	24,4	32,2	44,8	44,8	36,9
1922 23	20,4	50,4	52,1	53,2	55,0	50,8	79,3	85,7	77,0	73,3	58	24,1	43,3	39,9	38,9	41,1	32,2	32,2	37,7
1923 24	26,5	58,2	53,3	57,6	58,4	56,3	55,2	59,7	55,7	40,0	61	21,8	34,5	29,9	23,1	30,4	35,7	35,7	32,3
1924 25	28,0	63,7	54,7	58,3	61,8	59,9	81,0	90,8	68,0	61,5	68	33,6	57,8	37,2	35,9	48,7	42,3	42,3	46,3

WŁASNOŚĆ ZIEMSKA.

RODZAJ WŁASNOŚCI	Ilość gospodarstw rolnych	Powierzchnia w ha								Powierzchnia ogólna w proc.
		Powierzchnia ogólna	Grunty orne	Łąki	Pastwiska	Lasy	Jezióra	Pod zabudow. ogrodami i sad.	Nieużytków	
O g ó ł e m:	142448	4228630	1023594	826269	408759	1304947	35129	73414	556518	100%
A. Wielka własność (ponad 50 ha) ogólnego obszaru	923	2070453	152373	324457	89336	1005710	17266	14166	467145	48,96
1. Własność prywatna	856	1658019	146985	238471	71267	743493	14459	12844	430500	39,21
2. Własność państwowa		404323	1939	83936	17493	261546	2695	1094	35620	9,56
3. Własność kościelna	67	8111	3449	2050,1	576	671	112	228	1025	0,19
B. Mniejsza własność (od 50 ha ogólnego obszaru)	141525	2158177	871221	501812	319423	299237	17863	59248	89373	51,04
		100%	40,4	23,2	14,8	13,9	0,8	2,8	4,1	

U W A G A: w/g danych administracyjnych liczba gospodarstw wielkiej własności ziemskiej (ponad 50 ha ogólnego obszaru) wynosiła w grudniu 1924 r. 928 gospodarstw, a liczba gospodarstw mniejszej własności (do 50 ha ogólnego obszaru) wynosiła 172,843 gospodarstw.

I. DROGI WODNE.

Teren Województwa Poleskiego obejmuje 42.286,40 km², jest wybitnie nizinny, poprzynany całym szeregiem dopływów rzek Niemna, Bugu i Prypeci; ostatnie dwie rzeki są połączone ze sobą Kanałem Królewskim, który łączy wody rzeki Muchawca (dopływ Bugu) z wodami rzeki Piny dopływem Prypeci.

Na Polesiu istnieje 533 klm. kanałów żeglownych wraz ze skanalizowanymi odcinkami rzek (kanały Ogińskiego i Królewski) i 575 km. rzek żeglownych nieskanalizowanych, razem 1108 km. dróg wodnych. Oprócz tego 1055 km. rzek tak zwanych splawnych, razem 2163 km. Stanowi to 0,05 km. dróg wodnych na 1 km.² powierzchni.

Najważniejsze na tym terenie drogi wodne są:

1) droga Bug Muchawiec-Kanał Królewski-Prypeć. Droga ta istnieje od 150 lat. Na odcinku od Brześcia do Pińska (213 klm.) znajdują się 22 jazy iglicowe, na których spiętrzenie wody wynosi od 0,5 m. do 1,2 m. Przez Kanał Królewski, wskutek jego zamulenia i zanieczyszczenia, tylko w ciągu paru miesięcy przy wyższym poziomie wody mogą przechodzić większe statki; przeważnie kanał służy dla splawu tratw.

Projekt przebudowy kanału przewiduje obniżenie poziomu stanowiska działowego, co ogromnie przyczyniłoby się do osuszenia Polesia, następnie budowę 7 szluz komorowych zamiast jazów i przystosowanie kanału do stałego kursowania statków 200-300 ton; mając na względzie w przyszłości możliwość doprowadzenia kanału do stanu pozwalającego na kursowanie statków 1000 tn.

2) Droga Prypeć — Jasiołda — kanał Ogińskiego — Szczara — Niemen. Droga ta istnieje od 1783 roku, to jest od chwili przekopania kanału Ogińskiego, Kanał Ogińskiego otrzymał nazwę swą od hetmana w. litewskiego ks. Michała Ogińskiego, którego kosztem został wybudowany.

System wodny Ogińskiego jest obecnie nieczynny, wskutek zniszczenia w czasie wojny*).

Obecnie prowadzą się roboty przy odbudowie jazów i oczyszczeniu kanału Ogińskiego.

* Na odcinku ujście Jasiołdy do ujścia Szczary znajduje się 20 jazów.

Po ukończeniu tych robót w najbliższym czasie system wodny ma być uruchomiony. Przed wojną wartość ładunku kanałem Ogińskiego splawianego wynosiła do 1.000.000 rubli

II. DROGI ŻELAZNE.

Komunikacja kolejowa normalnotorowa odbywa się na następujących szlakach (linjach):

1) szlak biegnący od zachodu na wschód przecina województwo na dwie mniej więcej równe połowy i biegnie od Brześcia przez Żabinkę, Kobryń, Drohiczyn, Pińsk, Łuniniec do Mikaszewicz (na granicy rosyjskiej) — ogólnej długości 275 km.

2) Szlak Brześć — Czeremcha (55 km.) biegnie na północ wzdłuż granicy zachodniej województwa i łączy Polesie z Województwem Białostockiem.

3) Szlak Brześć Włodawa, (65 km.) biegnie na południe wzdłuż granicy zachodniej województwa i łączy Polesie z Województwem Lubelskim.

4) Szlak Brześć Małoryta (46 km.), biegnie na południowy wschód do Kowla i łączy Polesie z Województwem Wołyńskim.

5) Szlak Żabinka — Iwacewicze (111 km.) na Baranowicze, biegnie na północny wschód i łączy Polesie z Województwem Nowogródzkim i granicą Sowiecką.

6) Szlak jednotorowy, biegnący wzdłuż granicy wschodniej Województwa Poleskiego, idzie przez Łuniniec na północ do Hancewicz i Baranowicz (116 km.) a na południe do Sarn (107 km.)

Prócz tych państwowych linii kolejowych normalnotorowych istnieją jeszcze 2 szlaki państwowe normalnotorowe jednotorowe w południowej części województwa, a mianowicie od Kamienia Koszyrskiego na południe do Kowla (54 km.) i drugi, przechodzący przez Sarny, na zachód do Kowla (143 km.) i na wschód do Ostek, leżących na granicy rosyjskiej (57 km.)

Długość tych linii kolejowych wynosi okrągło 1000 km. czyli przypada linii kolejowych 0.02 km. na 1 km.² powierzchni Województwa, podczas gdy w całej Polsce, nie licząc Śląska Górnego, na 1 km.² powierzchni przypada 0.045 km. kolei.

Z wyżej wymienionymi linjami kolejowymi normalnotorowymi łączą się kolejki wąskotorowe, również państwowe, z których ważniejsze są:

1) Z miasta Prużan do stacji Orańczyce, leżącej na szlaku Żabinka-Iwacewicz, długości 12 km.

2) Z m. Kamienia Koszyrskiego do Janowa, leżącego na szlaku głównym Drohiczyń-Pińsk, długości 93 km. i

3) Iwacewicz - Telechany, dług. 45 km. Ogólna długość kolejek wąskotorowych wynosi 150 klm. Sieć linii kolejowych jest zatem na Polesiu bardzo skąpa.

Z wielu względów przedstawia się pożądanym, jako jedno z pierwszych, — połączenie, drogą żelazną normalno-torową Kamienia-Koszyrskiego przez Drohiczyń z linią Brześć-Baranowicz i dalej z linią Baranowicz-Białystok i Baranowicz-Lida-Wilno.

III. DROGI KOŁOWE.

Komunikacja kołowa na Polesiu, obejmującą 10 powiatów i 118 gmin, z zaludnieniem

około 1.071.000 mieszkańców, odbywa się przeważnie po drogach gruntowych.

Dróg państwowych, wojewódzkich i powiatowych na Polesiu jest około 4.378 km.

Na 4.378 km. dróg kołowych, wyżej wymienionych, Polesie posiada 1736 km. dróg państwowych, 729,5 klm. dróg wojewódzkich i 1.912,5 klm. powiatowych; w tych zaś długościach mieszczą się i drogi bite, a mianowicie:

1) na 1736 km. dróg państwowych jest 600,5 km. dróg bitych,

2) na 729,5 dróg wojewódzkich jest 34,5 km. dróg bitych i

3) na 1912,5 klm. dróg powiatowych—122 klm. dróg bitych.

Sumaryczna zatem długość dróg bitych na Polesiu wynosi 757 km., a na 1 klm.² wypada 0.017 km. drogi bitej.

Jak się przedstawia sieć dróg w poszczególnych powiatach wyjaśnia następujące zestawienie:

POWIAT	Zaludnienie	Powierzchnia w km. ²	Długość dróg państwowych w km.			Długość dróg samorządowych w km.					Ogólna długość wszystkich dróg		Przepada dróg bitych na 1 km. ² powierzchni.
			Bitych	Gruntowych	Ogółem	Wojewódzkich		Powiatowych		Ogółem	Bitych	Gruntowych	
						Bitych	Gruntowych	Bitych	Gruntowych				
Brzeski . . .	176.269	4834,5	277,3	45	322,3	9	137	71	215,5	432,5	357,3	397,5	0,07
Kobryński . .	86.058	2976	107,2	27,7	134,9	—	82	26	178	286	133,2	287,7	0,05
Kossowski . .	65.993	3577,6	67,4	65,2	132,6	14	51	—	116	181	81,4	232	0,02
Prużański . .	94.709	2493,1	127,2	26,2	153,4	5,5	19	17	133	174	149,7	169	0,06
Drohiczyński	83.923	2362,8	21,5	52,2	73,7	6	45	8	139	198	35,5	233	0,01
Piński	162.642	6417,4	—	358,4	358,4	—	89	—	278	367	—	725,4	—
Łuniniecki . .	93.050	5929,8	—	133	133	—	12	—	271,5	283,5	—	416,5	—
Stoliński . . .	100.514	5351,7	—	185,4	185,4	—	22	—	178	200	—	385,4	—
Sarneński . .	138.525	5441,1	—	199	199	—	60	—	207	267	—	466	—
Kamień-Kosz.	69.246	2891,8	—	43,5	43,5	—	178	—	74,5	252,5	—	296	—
Razem . . .	1.070.929	42286,3	600,6	1135,6	1736,2	3450	695	122	1790,5	2642	757,1	3621,10	—

W odniesieniu do całego Województwa na 1 km.² powierzchni wypada wszystkich ważniejszych dróg przeciętnie 0.13 km. a w tem 0.017 km. dróg bitych, zaś na 10.000 mieszkańców około 41 kilom. drogi kołowej, a w tem 6,8 km. drogi bitej.

Drogi kołowe bite posiada tylko 5 zachodnich powiatów województwa, t. j. Brześć, Prużana, Kossów, Kobryń i Drohiczyń.

Ważniejsze drogi państwowe, wychodzące z centrum Państwa noszą nazwę traktów. Polesie ma 3 takie trakty:

1) Trakt Brzeski, który prowadzi na północny wschód przez Brześć, Kobryń, Bereze

Kartuzką i Iwacewicz do Filipowicz i granicy Państwa w Województwie Nowogródzkim; jest to droga bita, zawsze zdatna do przejazdu przez powiaty: Brześć, Kobryń, Prużana i Kossów (150 klm.).

2) Trakt Piński wychodzi z Kobrynia i prowadzi na wschód przez Drohiczyń, Pińsk, Dawidgródek do Maleszewa (granicy państwa — o dług. 245 klm.). Jest to przeważnie droga gruntowa. Komunikacja tym traktem od Kobrynia do Pińska jest zawsze możliwa dla ruchu kołowego. Od Pińska zaś komunikacja w wielu miejscach narazie jest utrudniona.

3) Trakt Chełmski początek swój ma

w Województwie Lubelskim i przechodzi przez południową część Województwa Poleskiego, a mianowicie przez Majuncze, Sarny, Rokitno do Snowidowicz i granicy Państwa. Trakt ten na terenie Województwa Poleskiego leży całkowicie w powiecie Sarnieńskim i jest drogą gruntową, miejscami ciężką dla ruchu kołowego (ok. 120 km. dług.).

Wszystkie te trzy trakty biegną w bliskim sąsiedztwie z linjami kolejowymi.

Równoległe z traktem Brzeskim na północ od niego, biegnie droga bita państwowa, która wychodzi z Województwa Lubelskiego i przechodzi przez miasta: Wysokie Litewskie, Pruzany i Różany (155 km.) i zdąża do Słonima w Województwie Nowogródzkim. Z Brześcia na południe biegną drogi państwowe bite: a) na Kowel (55 km.), b) Włodawę (65 km.), c) z Włodawy do Kobrynia (97 km.).

Pomiędzy traktem Brzeskim a traktem Pińskim i łącząc te trakty przechodzą drogi państwowe, gruntowe:

1) z Iwacewicz przez Łohiszyn do Pińska (95 km.).

Z Bud na Łuniniec, Łachwę, Dawidgródek (przez powiaty Kossów, Pińsk, Łuniniec, Stolin) 134 km.

Na południe od traktu Pińskiego biegnie droga państwowa gruntowa z zachodu na wschód przez powiaty: Kamień Koszyrski, Piński i Stoliński od Ratna przez Kamień Koszyrski, Uhrynicze, Rudkę, Moroczno, Horodno do Luboń-

ka. Połączona jest ona: 1) z traktem Brzeskim drogą bitą Brześć—Kowel, z traktem Pińskim drogą gruntową Rudka—Duboje, w Lubońku zaś łączy się z drogą państwową gruntową, przechodzącą przez powiat Stoliński, Sarny—Dubieniec.

Wszystkie wyżej wyszczególnione trakty i drogi biegnące przeważnie od zachodu na wschód, połączone są ze sobą drogami biegnącymi z północy na południe, bądź to drogami państwowymi, bądź to drogami wojewódzkimi, lub powiatowymi. Drogi są przeważnie gruntowe.

Ważniejsze drogi łącznikowe są:

1) Droga państwowa Brześć—Białystok, gruntowa, łącząca Brześć z Wysokiem Litewskim i Czeremchą. (80 km.)

2) Droga gruntowa wojewódzka Brześć—Białowieża przez Kamieniec Litewski (na odcinku Brześć—Czernawczyce droga bita), około 100 km.

3) Droga powiatowa bita Żabinka—Kamieniec Litewski, łącząca trakt Brzeski z północną drogą bitą. (30 km.)

4) Droga państwowa bita, łącząca trakt Brzeski w Zaprudach z Pruzaną. (28 km.)

5) Droga wojewódzka w połowie bita, a w połowie gruntowa łącząca trakt Brzeski w Zapolju z st. Kossów. miastem Kossów i z m. Rożaną (38 km.).

6) Droga gruntowa wojewódzka: trakt Brzeski—Drohiczyn—Kamień-Koszyrski do Kowla, łącząca trakt Piński z Kamieniem Koszyrskim.



Oprócz opisanych dróg istnieje cały szereg dróg gruntowych, spełniających rolę połączenia między drogami wskazanymi wyżej.

Dotychczasowa praca na drogach.


O ile w województwach zachodnich stan dróg za czas wojny naogół nie pogorszył się, to na Polesiu, które dłuższy czas było terenem wojny, sieć dróg bitych uległa znacznemu zniszczeniu oraz wiele dróg gruntowych, a w tem państwowych, kompletnie zanikło, na przykład na odcinku drogi państwowej Nr. 5 (Kobryń Pińsk Maleszewo), drogi Nr. 5|1, (od Uhrynicz na południe), drogi Nr. 6. (od Majunicz przez Sarny Klesowo) i t. p.

Zarówno w okresie przed najściem bolszewickim, jak i w pierwszych dwóch latach okresu pobolszewickiego, gospodarka drogowa na tych ziemiach nie mogła wiele zdziałać, już

(szczególniej wielkich) mostów i doprowadzić jezdnię tych dróg do porządku przez usunięcie pozostałych na tych drogach schronów, okopów, drutu kolczastego i zawodnienia.

Co się tyczy zaś dróg samorządowych, to tam sytuacja jest jeszcze gorsza z braku funduszków samorządowych i zbyt małej zapomogi ze strony Państwa.

W roku 1921, który był faktycznie pierwszym rokiem istnienia w Brześciu Poleskiej Okręgowej Dyrekcji Robót Publicznych, nie mogło być mowy o dokonaniu jakichkolwiek większych robót drogowo-mostowych, gdyż Dyrekcja wówczas dopiero przystępowała do organizacji Zarządów Drogowych i nie posiadała jeszcze dokładnych danych o rzeczywistym stanie dróg i mostów. Wobec tego działalność Oddziału Drogowego Dyrekcji z konieczności ograniczyła się w tym roku przeprowadze-



Rzeka, która mogłaby być żeglowną.

to z powodu okresu organizacyjnego administracji drogowej, już to z powodu braku odpowiedniego personelu, już to z powodu braku kredytów, których uzyskanie przewlekło się, a uzyskane wreszcie kredyty z powodu spadku waluty były już nie wystarczające, już to w końcu z powodu braku samorządów.

Z braku odpowiednich kredytów nie można było corocznie dostarczać na drogi potrzebnych ilości materiałów kamiennych, a więc uniemożliwione było doprowadzenie kory szosowej do należytej grubości; obecnie nie wszystkie znaczone budowle (mosty, przepusty, groble, budynki i t. p.) na tych drogach są odbudowane i w wielu miejscach na jezdni dróg bitych dotychczas są odcinki dylowane zbudowane przez okupantów.

Z tejże przyczyny, t. j. z braku kredytów, nie jesteśmy w stanie odbudować w najbliższej przyszłości na drogach gruntowych wszystkich

niem opisu dróg i mostów w celu ustalenia programu i kolejności robót, oraz organizacją służby drogowej i drobnymi robotami około naprawy dróg bitych i najbardziej uszkodzonych mostów.

W następnym 1922 roku już odbudowano kosztem 161,535 złotych 6 mostów całkowicie i rozpoczęto budowę 8-iu mostów ponad 20 m. b. Oprócz tego wydatkowano 241,020 zł. na konserwację dróg i mostów, oraz 5555 zł. na zakup kamienia dla budowy drogi państwowej: „Kobryń — Pińsk“.

W roku 1923-im kosztem 200.378 zł. odbudowano większych mostów (ponad 20 m. b.) wraz z dojazdami 12 całkowicie i 11-tu budowę rozpoczęto. Dostarczono materiałów kamiennych do konserwacji dróg państwowych około 12.000 m³, odbudowano 2381 m² mniejszych mostów, naprawiono 112 szt. mniejszych mostów na drogach państwowych, oraz dostarczono

1035 m³, materiałów kamiennych do konserwacji dróg samorządowych, odbudowano 828 m² mniejszych mostów i naprawiono 133 szt. mniejszych mostów na tychże drogach, na co wydano ogółem 356.059 złotych i na budowę drogi państwowej „Kobryń - Pińsk” wydano 78.000 zł.

W 1924 roku odbudowano na drogach państwowych 18 większych mostów (wraz z dojazdami), ogółem za sumę 405.850 zł. i udzielono dotacji samorządom na budowę większych mostów na drogach samorządowych 81.050 zł.

Dostarczono w 1924 r. około 9300 m³ materiałów kamiennych dla naprawy dróg bitych państwowych, naprawiono 195 mniejszych mostów na tychże drogach i uporządkowano 174 km. toru i rowów przydrożnych: odbudowano 6,133 m² mniejszych mostów na drogach państwowych, przebudowano około 16 km. powłoki drogowej, wybudowano 5 budynków

8 koszarek dla służby drogowej (4 dwumieszkańkowe i 4 jednomieszkańkowe), odbudowano i zbudowano 76 mniejszych mostów ogólnej długości 286 m. b., zbudowano 4 km. drogi gruntowej sposobem amerykańskim i wykonano różne inne drobniejsze roboty; ogółem na roboty konserwacyjne wydatkowano 807,000zł.

W tymże roku przez Dyрекcję były zorganizowane kursy techniczne dla wszystkich drogomistrzów Województwa tuł.

Oprócz tego wydano dotacji Samorządom na budowę większych mostów 172.000 zł. i na roboty konserwacyjne 138.000 zł.

Utrzymanie dróg i mostów oraz doprowadzenie do stanu normalnego dróg bitych.

Dla doprowadzenia do stanu normalnego grubości kory szosowej i odwodnienia na isiniejących drogach bitych państwowych zachodzi potrzeba odnowić lub



Kanał Królewski w dzisiejszym stanie.

drogowych i wykonano różne inne roboty, na co ogółem wydatkowano 776.348 zł., oprócz tego na drogi samorządowe wydano Sejmikom zapomogi na roboty konserwacyjne 96.533 zł., i Sejmiki dostarczyły 2932 m³ materiałów kamiennych do naprawy wymienionych dróg, naprawiły mniejszych mostków 61 szt., uporządkowały toru i rowów przydrożnych 115,5 km., przebrukowały 1503,6 m² bruku i wykonały inne drobniejsze roboty.

Na budowę drogi państwowej „Kobryń - Pińsk” wydatkowano w r. 1924-ym 119.885 zł.; została ukończona budowa 3-ch klm. drogi oraz przyszykowano kamienie i wykonano roboty ziemne do odbudowy drogi na 4-m klm.

W roku 1925-ym ma być odbudowanych 30 większych mostów (z nich 25 do 15 listopada już ukończono) za sumę 820.000 zł., dostarczono 10.006 m³ materiałów kamiennych do naprawy dróg bitych państwowych, zbudowano

gruntownie przebudować połowę ogólnej długości dróg bitych, czyli 300 klm. Licząc przeciętnie koszt gruntownej naprawy lub przebudowy 1 klm. drogi bitej na 11.000 zł. (330 m³ szabru po 32,5 zł. wraz z uwałowaniem za metr = 10,725 zł. i drobne roboty około 275 zł. na 1 klm. czyli okrągło 11.000 zł.) wyniesie $300 \times 11.000 = 3.300.000$ zł.

Doprowadzenie do stanu normalnego połowy, czyli 79 klm. dróg bitych samorządowych wymagać będzie 78×8000 zł. = 620.000 zł. Policzono tu koszt naprawy 1 klm. drogi na 8.000 zł. ze względu na znacznie mniejszy ruch większej części dróg bitych samorządowych, a więc i mniejszy stopień ich zużywania się.

Powyższe roboty należałoby wykonać co najwyżej w ciągu 10-ciu lat, a wtedy byłby potrzebny roczny kredyt w wysokości 330.000 zł. na drogi państwowe i 62.000 zł. na drogi samorządowe; z tej ostatniej sumy Rząd miałby dać

tytułem dotacji Samorządom około 18.000 zł. rocznie.

Nie dość jednak przyprowadzić istniejącą sieć dróg bitych do porządku. Aby była ona w stanie dobrym należy ją stale i systematycznie utrzymywać; ciągłość utrzymania jest tu warunkiem niezbędnym dla dobrej gospodarki. Koszt utrzymania 1 klm. drogi bitej wynosi przeciętnie

Ulepszenie jezdni dróg gatunkowych.

Przeciętny koszt doprowadzenia jezdni gruntowej do porządku (urządzenie prawidłowego systemu odwodnienia i wzmocnienie miejscami jezdni) na długości 1 klm. drogi stanowi (nie licząc mostów) 4000 zł. Ogólna zatem suma wydatków na całą sieć dróg gruntowych państwowych wynie-



Budowa mostu.

nie mniej 2.200 zł. rocznie, t.j. koszt roczny utrzymania dróg bitych w Województwie wyniesie dla dróg państwowych $600 \times 2200 = 1.320.000$ zł.

Koszt utrzymania dróg gruntowych państwowych z mostami $1135 \times 800 = 908.000$ zł.

nie $1135 \times 4000 = 4.540.000$ złotych. i na sieć dróg gruntowych samorządowych $2485 \times 4000 = 9.940.000$ zł.

Roboty powyższe należałoby wykonać



Otwarcie mostu (na Bugu pod twierdzą brzeską).

Przyjmując koszt utrzymania 1 klm. dróg bitych samorządowych na 1400 zł. i dróg gruntowych z mostami na 500 zł. potrzebne będą sumy: $(1400 \times 56) + (500 \times 2485) = 1.462.000$.

Pomoc Rządu dla dróg samorządowych miałaby wynosić 20%, t.j. wydatek roczny Rządu na utrzymanie dróg samorządowych powinien wynosić ok. 440.000 złotych.

w ciągu 20-tu lat i wtedy roczny kredyt dla dróg państwowych miałby stanowić kwotę 227.000 zł. i dla dróg samorządowych 497.000 zł. (każdy Sejmik Powiatowy musiałby wyasygnować na ten cel przeciętnie około 50.000 zł. rocznie.


W interesie ludności jest mieć dobre drogi a te roboty drogowe jak może żadne inne, mogą najprędzej i najwięcej przynieść dla ludności korzyści materialnej, z ogromnym procentem pokrywającym poczynione wydatki.

Wykonywując wskazane wyżej roboty na drogach gruntowych w ten sposób, żeby wszystkie roboty do budowy szosy, oprócz nawierzchni kamiennej, były przytem ukończone, posuwamy się temsamem daleko w kierunku budowy szosy; stosując przytem profil poprzeczny drogi wypukły i ujednostajniając rodzaje nawierzchni gruntowej, ulepszymy drogę tak znacznie, że przez większą część roku droga ta będzie mało różniła się od zwykłej szosy (współczynnik oporu na tej drodze przynajmniej dwa razy mniejszy, niż na drodze nieulepszonej). Ulepszając tak

Przebudowa mostów prowizorycznych na stałe.

nie mniej ważnym zadaniem gospodarki drogowej jest stopniowa przebudowa na drogach kołowych mostów prowizorycznych drewnianych na mosty stałe żelazne, kamienne, betonowe lub żelazno-betonowe.

Na całej sieci dróg państwowych, stanowiącej 1736 km., trzeba przebudować większych i mniejszych mostów w przybliżeniu 28.000 m.b. a na 2642 km. dróg samorządowych, wojewódzkich i powiatowych trzeba przebudować większych i mniejszych mostów około 40.000 m. b. Koszt przebudowy wszystkich mostów, licząc po 2400 zł. 1 m. b. mostu na drogach państwowych (mosty I-szej klasy) i 1800 zł. na drogach samorządowych (mosty II klasy) wyniesie: na drogach państwowych $8000 \times 2400 = 67.200.000$



Most na Turji pod Buzakami.

drogę gruntową społeczeństwo w ciągu lat 10-ciu nie tylko wróci sobie włożony kapitał, na budowę i utrzymanie drogi (oprócz mostów), ale i zyska, w formie co prawda ukrytej, jeszcze przynajmniej około 700%.

Przekonać się o tem możemy na następującym przykładzie: przypuśćmy, że wybudowana została droga gruntowa na długości 25 klm. Ruch na tej drodze przeciętnie i stałe wynosi około 200-tu furmanek dziennie, z których 150 przechodzi z ładunkiem. Koszt budowy drogi gruntowej (nie licząc mostów, bo mosty na każdej drodze muszą być budowane) wynosi $25 \times 4000 = 100.000$ zł., a utrzymanie tej drogi w ciągu 10 lat kosztowałoby $10 \times 25 \times 550 = 112.500$ zł., ogólny koszt zatem wynosi 212.500 złotych; oszczędność zaś jaka powstałaby ze zmniejszenia o połowę (dzięki małemu współczynnikowi oporu) ilości furmanek dla przewozu tegoż ładunku, to jest ze 150-ciu do 75-ciu furmanek dziennie nawet w wypadku, jeżeli droga ta jest dobrą w ciągu tylko 200 dni w roku (co zawsze będzie), wyniosłaby, przy koszcie dniówki i furmanki 12 zł., sumę $12 \times 75 = 180.000$ zł. w pierwszym roku, a w ciągu 10 lat sumę 1,800,000 zł.

złotych i na drogach samorządowych $40.000 \times 1800 = 72.000.000$ złotych.

Przebudowa mostów prowizorycznych na stałe na drogach państwowych winnaby być dokonana całkowicie w ciągu lat 30-tu, co wymagałoby rocznego kredytu w wysokości 2.260 000 zł., na drogach zaś samorządowych winnaby być przebudowa, chociażby połowy ogólnej długości mostów, uskuteczniiona w ciągu lat 40 tu, co wymagałoby rocznego kredytu 900.000 złotych.

Z sumy 900.000 zł. pomoc rządowa wynosiłaby sumę 300.000 złotych.

Rozbudowa sieci dróg

Przechodząc do kwestji budowy dróg bitych należy zaznaczyć, że kolejność budowy sieci tych dróg winna być ustalona w zależności od znaczenia, jakie ma dana droga. W pierwszej kolejce należy odbudować ważniejsze drogi państwowe i jednocześnie (uzupełniając sieć dróg państwowych) te z dróg samorządowych, które również posiadają większe znaczenie.

Rozkładając program budowy wszystkich dróg gruntowych państwowych na 30 lat,

w ciągu pierwszego dziesięciolecia należałoby odbudować następujące drogi państwowe (ogólna ich długość 395 km. i potrzebna suma roczna 1.580.000 złotych):

- 1) Droga Nr.5 (Kobryń Pińsk) i połączenie jej drogi z szosą Nr. 4 i 4|7, a mianowicie Nr. 4|10 (Pińsk—Iwacewicze) oraz Nr. 5|1 i Nr. 4|9 (Duboje-Uchrynicze Kamień Koszyrski-Ratno) i
- 2) Odcinek drogi Nr.3|4 (Brześć-Czeremcha).

Równoległe z budową dróg państwowych jako uzupełnienie tej sieci należałoby w pierwszą kolejność budować następujące drogi samorządowe (ogólna długość ich stanowi 246 km.):

- 1) Droga wojewódzka Czernawczyce Widomi Kamieniec Litewski o długości 42 km. Obecnie projekt budowy tej drogi już został zatwierdzony i Wydział Powiatowy przystąpił do jej budowy.

- 2) Droga wojewódzka Kossów-Różana (pow. Kossowski) o długości 21 km.; budowa tego odcinka byłaby przedłużeniem szosy. Miasto Kossów--Stacja Kosów, połączyłaby droga Nr. 4


ważne punkty administracyjne Pińsk—Łuniniec droga ta ma i strategiczne znaczenie.

Wymienione drogi należą do kategorii dróg wojewódzkich; zestawienie ogólne z podziałem na powiaty przedstawia się następująco:

- 1) Brzeski pow. 42 km., 2) Kobryński 39 km., 3) Kossowski 22 km., 4) Drohiczyński 25 km., 5) Łuniniecki 11 km., 6) Piński 19 km., i 7) Kamień Koszyrski 88 km.

Drogi te należy budować jednocześnie z drogami państwowymi w ciągu 10 lat, czyli rocznie po 24,6 km. O ile drogi gruntowe uprzednio będą doprowadzone do porządku, to koszt budowy stanowić będzie tylko koszt ułożenia na doprowadzonej do porządku drodze gruntowej kamiennej nawierzchni, przeto koszt budowy 1 klm. drogi wyniesie przeciętnie 34.000 zł.

Ogólny koszt roczny na budowę dróg bitych samorządowych wyniesie okragło $24,6 \times 34000 = 836.000$ zł.



Most na rz. Turji.

z drogą Nr. 3/15, co jest pożądanem nie tylko ze względów lokalnych lecz i Państwowych.

- 3) Droga wojewódzka Kobryń—Dywin—Niewier—Wielka Głusza—Lubieszów o długości około 103 km. (39 km. w pow. Kobryńskim, 45 w pow. Kamień Koszyrskim i 19 klm. w pow. Pińskim.)

- 4) Droga Wielka Głusza—Kamień Koszyrski (pow. Kamień Koszyrski) o długości około 22 klm.

- 5) Droga Wojewódzka Drohiczyn—Popina—Niewier o długości około 46 km. (w pow. Drohiczyńskim 25 km., w pow. Kamień Koszyrskim 21 klm.)

Drogi wymienione w pozycjach 3, 4 i 5 związałyby trzy punkty administracyjne (Kobryń Drohiczyn, Kamień Koszyrski) pomiędzy sobą i przyczyniłyby się do rozwoju gospodarczego i kulturalnego obecnie głuchej miejscowości. Jak to i wskazuje nazwa skrzyżowania tych dróg „Wielka Głusza”.

- 6) Droga wojewódzka Pińsk—Łunino o długości 45 km., (z tego 35 km. w pow. Pińskim i 10 km. w pow. Łuninieckim (łącząca dwa

Przytoczone wyżej obliczenia przybliżonej wysokości rocznych budżetów na roboty drogowe w Województwie Poleskiem, jakieby należało przeprowadzić, mając na celu nie tylko normalne utrzymanie (konserwację) ale i uporządkowanie (ulepszenie) istniejącej sieci dróg w ciągu 10 lat oraz przebudowę wszystkich dróg na szosy i mostów prowizorycznych na stałe w ciągu 30-40 lat, dają ogółem koszt 6.605.000zł.

Obecny jednak stan finansowy Państwa nie zezwala na znaczniejsze zwiększenie wydatków i wobec tego wykonanie nakreślonego wyżej planu robót drogowych z konieczności ulegnie zwłoce. Przedewszystkiem musimy należycie drogi i mosty utrzymywać (konserwować) i kredytów na ten cel możliwie nie zmniejszać; budowę zaś dróg i mostów stałych w obecnych czasach należy uskuteczniać tylko w razie konieczności i wyrachowania, mając na uwadze korzyści, jakie ludność będzie miała z wykonanych robót.

Inż. Franciszek Książkowski.

ZARYS DZIEJÓW MIASTA BRZEŚCIA.

Jedno z najstarszych miast Polski, Brześć Litewski, dzisiaj zwane Brześciem n.Bugiem, ma historję bogatą bardzo i ważną nawet dla całej Rzeczypospolitej. Na sejmach tu odprawianych obradowano nad sprawami Państwa, zawierano traktaty i unje decydujące o całej wschodniej Europie. Wspomnijmy przecieź tylko zjazd Władysława Jagiełły z Witoldem i sultanem Saladynem w 1409 r., obrady Kazimierza Jagiełłończyka, najchętniej w Brześciu odbywane, unję Lubelską w 1569 r., w Brześciu podpisaną, unję Brzeską w 1595 r. i wreszcie pokój Brzeski 1918 r.

Bogaty materiał dziejowy spróbujemy po-dzielić i w ramy pewne ująć.

Pierwszy okres dziejów Brześcia n.Bugiem obejmie zatem czasy pierwszych wieków istnienia Brześcia do r. 1316 t.j. do przejścia Brześcia pod władzę Litwy; drugi, to Brześć pod panowaniem Litewskim — i na dwa etapy on się rozpada: na czas do r. 1441 t. j. do śmierci księcia Zygmunta Kiejstutowicza, i drugi, do r. 1569 t. j. do czasu ustanowienia Województwa Brzeskiego.

W r. 1569 rozpoczyna Brześć erę istnienia swego jako stolica Województwa Poleskiego i kończy ją w roku 1793.

Następne czasy zatytułowac nam przyjdzie — „Brześć pod panowaniem rosyjskiem, 1793-1915“, i „Niemcy w Brześciu, 1915-1918“.

O 230 klm. od Warszawy leżące miasto Brześć n.Bug, rozłożone nad ujściem Muchawca do Bugu, znane nam już jest w X wieku, jako miejsce warowne. W jego okolicach gdzieś przypadały granice plemion Bużan i Jadźwignów. Od wschodu w te strony sięgali polescy Derewlanie. Walki o tutejsze kraje w latach 1003-1068 zarysowały przewagę z jednej strony książąt Połockich, z drugiej Kijowskich. Początkowo zwyciężył w nich Wiesław Połocki, Izaśław jednak Kijowski udał się o ratunek do teścia swego Bolesława Chrobrego. Ten pobił Wiesława w okolicach Brześcia i oddał Brześć Izaśławowi. W roku jednak 1042 wielki książę Kijowski zagarnął księstwo Brzeskie pod swoje panowania. Dla Polski odzyskał je znowu Bolesław Śmiały.

W roku 1095 oderwana notatka kronikarska Nestora wspomina o wyprawie wojennej na którą chodzili razem Brześcianie i Pińszczanie.

W roku 1137 najazd Tatarów sięga aż pod Brześć. Władają nim potem książęta Turowsko-Pińscy na przemianę z książętami Włodzimierskimi. Aż w roku 1182 pod dwunastodniowym oblężeniu zdobywa Brześć władca Polski Kazimierz Sprawiedliwy i buduje tu nowy zamek. Kazimierz trzy księstwa: Halickie, Włodzimierskie i Brzeskie zhołdował dla Polski i oddał je kuzynowi swemu księciu Romanowi. Roman bunt podniósł przeciwko Polsce i zginął pod Zawichostem w r. 1205. Następni władcy Polscy księstw tych w rękach swych nie utrzymali, władali nimi Daniel Halicki, który się nawet na króla koronował. Księstwo Brzeskie oddał on w lenno w r. 1220 Włodzimierzowi księciu Pińskiemu. Włodzimierz w tymże roku zadaje ciężką klęskę Litwinom wracającym przez jego dzierżawy z wyprawy na Polskę.

Coraz silniejsze napady Tatarskie zmuszają książąt Poleskich do szukania oparcia o Litwę. Zyskuje więc na Polesiu wpływy Mendog około roku 1238. Jakieś większe walki z Tatarami musiały zniszczyć Brześć w drugiej połowie XIII wieku, bo w roku 1275 mamy wiadomość, że odbudowuje go Włodzimierz Filozof. W r. 1289 Mściśław Daniłowicz książę Włodzimierski i Łucki nakłada na Brześć daninę.

W latach 1316 — 1320 wreszcie zajmuje Polesie wielki zdobywca Litewski Giedymin. Zimuje w Brześciu w r. 1319 — 1320, i stąd rozpościera dalsze zabory na wschód i południe. Goszczą w Brześciu i synowie jego Olgierd i Kiejstut. Cała ta wschodnia część Państwa Giedyminowego przez lat około 100 należy do, jeżeli nie stałego władania, to wpływów Kiejstuta i synów jego Witolda i Zygmunta.

Po śmierci Gedymina o kraje wschodnie, zaczyna się zwykła w takich wypadkach walka między sąsiadami i spadkobiercami. O Wołyń, ziemie Czerwonoruskie i Polesie walczą Kazimierz Wielki, król Polski, Ludwik król Węgierski, Lubart, Olgierd, Kiejstut, Narymunt, książęta Litewscy, oprócz mniejszych książąt, wśród których najwybitniejszą rolę odgrywają 3-ej książęta o tymsamym imieniu: Jerzy, którzy właśnie szczególnie po śmierci Kazimierza Wielkiego gmatwają dzieje Wołyńsko-Poleskie i z powodu których trudno oznaczyć w owych czasach przynależność Brześcia. Są to Jerzy Narymutowicz Jerzy Korjatowicz i Jerzy Bełzki, syn Daniela

W każdym razie Wołyń i księstwo Brzeskie zajął około r. 1349 Kazimierz Wielki. Wojna nawet w tych czasach wybuchła dwuletnia między Polską i Litwą. Olgiard Brześć zajął w r. 1350 — 1352. Po przeprowadzonych układach Brześć przypadł Litwie w r. 1356 i otrzymał go Kiejstut. Jego też syn Witold-Aleksander stale się pisze w XIV wieku księciem Brzeskim. W następnych latach mieszają się w te walki nawet i Krzyżacy, i w roku 1379 wplątamy w dzieje Brześcia Teodoryka Elnera, komtura z Balgi.

Władysław Jagiełło, król Polski w r. 1387 odbiera w Łucku hołd od licznych książąt ziem wschodnich. Między innymi składają mu go i Aleksander-Witold pan na Brześciu, Wasyl na Pińsku, Teodor na Włodzimierzu, Szymon na Stepaniu, Jerzy na Słucku, Jerzy na Belzie i wielu innych. W tym roku zatem Brześć należy do Witolda. W dwa lata później odbiera mu jednak ten Brześć Jagiełło po 10-dniowym oblężeniu zdobywszy zamek, osadza go załogą Polską pod dowództwem Hincza z Rogowa. W r. 1390 w Krakowie podpisuje Władysław Jagiełło przywileje magdeburskie dla miasta Brześcia.

Wraca jednak później Brześć do Witolda i w r. 1397 lub 1400 Witold „z Bożej łaski” książę Brzeski i Grodzieński wydaje w Brześciu przywilej dla kościoła w którym wspomina o donacji dla tegoż kościoła, uczynionej przez żonę jego Oprassię (Eupraksję). (Dokument to zresztą wątpliwej autentyczności). Władysław Jagiełło jeszcze zapewne fundował w Brześciu kościół rzymsko-katolicki, a Witold funduje kościół i klasztor Augustyjanów. Już wtedy istnieje w Brześciu cerkiew ruska św. Mikołaja. W r. 1408 Witold potwierdza przywileje Jagiełły i wciela do miasta wieś Kozłowicze. Z r. 1412 mamy przywilej Witolda dla kościoła farnego św. Krzyża. W dokumentach tych wymieniona też mamy rzekę Rylę i ulicę Moczuska.

W r. 1409 odbywa się w Brześciu narada, poprzedzająca wojnę z Krzyżakami, w której biorą udział Władysław Jagiełło, wielki książę Witold i Saladyn, sułtan Kipczacki.

Dużą rolę odgrywa Brześć znowu po śmierci Witolda (r. 1430), jako jedna z ważnych twierdz, w walkach między Zygmuntem Kiejstutowiczem, a Swidrygiellą. Księciem Brzeskim jest wtedy właśnie Zygmunt, a po stronie Swidrygielli staje najbliższy sąsiad Brześcia, książę Piński Aleksander Nos, który razem z księciem Fedkiem, Starostą Podolskim pali Brześć w r. 1433 i oblega napróżno zamek, oswobodzony przez odsiecz książąt Mazowieckich,

W r. 1437 datuje w Brześciu książę Michał syn Zygmunta Kiejstutowicza przywilej, nadający Stanisławowi i Mikołajowi dobra dziedziczne Rogowo.

Książę Zygmunt Kiejstutowicz umarł w 1440 r. Wielkie księstwo Litewskie i ziemie niedziedziczne przyspaść miały królewiczowi Kazimierzowi Jagiellończykowi. Książę Michał, syn Zygmunta, jednak zbuntował się, i chociaż sam złożył wreszcie hołd Kazimierzowi, to jednak stronnicy jego zamków opuścić nie chcieli. Ta-

kim właśnie był Starosta Brzeski, Nacz. Jeszcze jednak w r. 1440 Sejm w Brześciu obwołał wielkim księciem Litewskim Kazimierza Jagiellończyka.

Jako dowód trudności z jakimi trzeba walczyć przy ustalaniu pochodzenia i istnienia członków rodzin książęcych, przytoczyć można że w tym samym roku (1440) żyje jakiś Mitko syn Symeona, księcia Brzeskiego, których to obu książąt niewiadomo zupełnie gdzie zaliczyć.

Wspomnieliśmy już o kilku naradach odbytych w Brześciu, i zjazdach, nawet i Sejmach. Położenie Brześcia n.B. pograniczne między ziemiami Polskimi, Litewskimi i Ruskimi usprawiedliwiało dogodnością swą te liczne Sejmy, które szczególnie w epoce Jagiellońskiej Brześć czynią sławnym i przyczyniają się do jego podniesienia.

W r. 1446 odbywa tu Kazimierz naradę w sprawach Wołynia. W r. 1453 Sejm w Brześciu występuje przeciwko Sejmowi koronnemu w Parczowie.

W r. 1500 przypominają się Brześciowi czasy z XIII wieku. Niszczy go mianowicie najazd chana Tatarskiego Mendli-Gireja. Już jednak w 1506 król Aleksander przyjmuje uroczyste chana Kipczackiego Szachmata. W tym samym roku na Sejmie w Brześciu rozpatrywana jest sprawa księcia Michała Glińskiego.

W roku 1511 Zygmunt Pierwszy nadaje nowe przywileje miastu i potwierdza stare. W roku 1513 Sejm w Warszawie uchwalając podatki na wojnę, wyznacza dla Brześcia 50 kóp groszy litewskich i 150 koni. W r. 1518 znowu odbywa się Sejm w Brześciu.

W 1541 r. Starostą Brzeskim jest Feliks ilinicz, hr. na Mirze i Białej, żonaty z Zofją Radziwiłłówną. Zanotować znowu trzeba Sejm w Brześciu w r. 1544.

W tym czasie Brześć dostaje się pod specjalną opiekę i wpływ książąt Radziwiłłów. Już od r. 1440 książęta ci odgrywają rolę na Sejmach w Brześciu; w r. jednak 1550 Starostą Brzeskim zostaje Mikołaj Czarny Radziwiłł szczególny miasta opiekun i dobrodziej. On to sprowadza do Brześcia drukarza Bernarda Wojewódkę z Krakowa i urządza mu drukarnię z której w r. 1563 wychodzi słynna „Biblia Radziwiłłowska”. Okazałe wtedy Brześć wyglądał, bo posiadał i ratusz z wieżą i zegarem. Na wieży przebywał trębacz, na którego utrzymanie król Zygmunt August stały podatek wyznaczył w r. 1551. Z 1554 posiadamy opis herbu miasta, którym jest „zamek czyli wieża między zbiegiem 2-ch rzek wzniesiona”. Sejm w Brześciu w r. 1566 nadaje szlachcie prawo swobodnego rozporządzania dobrami.

Starosta Radziwiłł umarł w r. 1567.

Następne lata ogromne zmiany przyniosły Rzeczypospolitej całej i dla Brześcia stały się datami największej chwały. Unja Lubelska łącząca koronę z Litwą podpisana została w Brześciu w r. 1569. W 26 lat potem druga Unja religijna wschodu z zachodem na wieki pozostanie już „Unją Brzeską”, bo Brześć był głównym terenem obrad w latach 1595-6.

Co do wewnętrznych spraw miasta, to w r. 1583 cyrulik Henryk Peterzohn otwiera pierwszą aptekę, a w r. 1588 ułożone są pierwsze bruki, na które król Zygmunt III, przeznaczył pewne podatki. W 1609 r. sprowadza do Brześcia OO. Jezuitów Lew Sapieha. Oprócz Augustjanów istnieją już wtedy w Brześciu i Bernardyni; w r. 1629 przybywają Bazylijanie.

Unja Lubelska pociągnęła za sobą ogromne zmiany w ustroju Państwa. Co do Brześcia to należał on dotychczas, po utracie samodzielności książęcej (co datować możemy rokiem 1440), do Województwa Trockiego. W r. 1569 zostaje od Trok odłączony i z terenów księstwa Brzeskiego, Kobryńskiego i Pińsko-Turowskiego zostaje utworzone Województwo brzeskie, podzielone na 2 powiaty brzeski i piński. Herbem Województwa jest Pogoń w błękitnej barwie, w czerwonym polu. Sejmiki województwa odbywają się w Brześciu i Pińsku i wybierają 4 ch posłów na Sejm i po 4 ch deputatów na trybunały. Województwo posiada też 2 Starostwa grodowe: Brzeskie i Pińskie. Na czele województwa stoją wojewoda i kasztelan. Pierwszym kasztelanem Brzesko-Litewskim był Jan Hajko. Między wojewodami spotykamy pierwsze nazwiska Rzeczypospolitej i tak w r. 1626 umiera wojewoda Brzeski Jan Tyszkiewicz, po nim zaś wojewodą jest Aleksander Radziwiłł. Kasztelanem w r. 1621 jest Michał ks. Dolski.

Oprócz historycznie ważnych wypadków pochwalić się może Brześć i epilogiem jednej z romantycznych i charakterystycznych dla XVI wieku spraw, mianowicie ślubem Zofji księżniczki Olelkowicz-Słuckiej z Januszem Radziwiłłem w r. 1600. Ślub ten ostatniej dziedziczki możnego rodu, zakończył prawdziwą wojnę między Radziwiłłami, a Chodkiewiczami o jej rękę. Wniosła ona w dom Radziwiłłów ogromne dobra, do dzisiaj do nich należące.

W r. 1614 trzy Komisje ustanowione dla zapłacenia wojsku żołdu, urzędują; jedna we Lwowie, druga w Brześciu n. B., trzecia w Bydgoszczy.

W r. 1650 następuje nowe rozgraniczenie województw: Brzeskiego, Lubelskiego i Podlaskiego. Istnieją wtedy w Brześciu klasztory: Augustjanów, Bernardynów, SS. Bernardynek, Bazylianów, Brygidek, Dominikanów, Jezuitów, Trynitarzy, jeden kościół Kalwiński, i trzy cerkwie Unickie.

Burza kozacka ominęła Brześć na szczęście, za to wojny szwedzkie wpisują się w historję Brześcia.

W r. 1653 dnia 24 marca odbywa się w Brześciu Sejm Rzeczypospolitej pod łaską Krzysztofa Pacy, chorążego Litewskiego.

W r. 1656 stoczyły Wojska Polskie pod Brześciem bitwę ze Szwedami, a w rok później Karol Gustaw wraz z księciem Siedmiogrodzkiem Rakoczym pustoszą Brześć. W tym czasie zwołuje też król Jan Kazimierz do Brześcia naradę nad położeniem Rzeczypospolitej. Pamiątką tych czasów pozostała książka pisarza wojskowego Puffendorfa a pod tytułem „De Rebus Gestis

Caroli Gustawi“, gdzie znajduje się też plan Brześcia. Jeszcze jedną bitwę, tym razem z Rosjanami, stoczyły Wojska Polskie pod Brześciem. Dowodzili w niej Polakami: Stefan Czarniecki, Paweł Sapieha i Michał Radziwiłł, Rosjanami książe Urussow. Zniszczonemu Brześciowi nowe przywileje nadaje Jan Kazimierz w r. 1661. Szybko się Brześć odbudowuje i w r. 1666 odbywa się Sejmik w Brześciu. W drugiej połowie XVII wieku przybywa nowy klasztor SS. Franciszkanek (1659).

W roku 1690 na Sejmiku posłami zostają Karol Stanisław Radziwiłł i Ludwik Pociąg, podkomorzy Brzeski.

Z końca XVI wieku zwrócić nam uwagę trzeba jeszcze na ustanowienie i rozgraniczenie dóbr królewskich t. zw. ekonomji. Od roku 1589 istniały w powiecie Brzeskim odrębne ekonomje królewskie: Brzeska i Kobryńska połączone w jedną całość w r. 1712.

Warto byłoby spróbować ułożyć listę dostojników Województwa Brzesko-Litewskiego.

Do wymienionych już nazwisk z XVI i XVII, Ilinicza i Tęczyńskiego, Jana Hajki, Dolskiego, — i Pocięja — Tyszkiewiczów, Radziwiłłów i Sapiehów dodać możemy kilka generacji książąt Szujskich. I tak w XVII wieku chorążym Brzeskim był Jan Aleksander Szujski, po nim chorążostwo odziedziczył syn Władysław, który umarł w 1671 r. drugi syn Jana Aleksandra, Franciszek Szujski, był podstolim Brzeskim, trzeci Konstanty, w r. 1674 pisarz ziemski i poseł Brzeski, potem chorąży, przeszedł później na pisarstwo wielkiego księstwa Litewskiego. Syn jego Dominik był chorążym i posem Brzeskim w r. 1703. Jerzy Konstanty Szujski był cześnikiem, umarł w r. 1694. Był jeszcze i podstoli Brzeski, Krzysztof Szujski. Z końcem XVII wieku był wojewodą Brzeskim Brzozowski, z jego córką ożenił się Konstanty Szujski, później był wojewodą Brzeskim Sapieha (przed r. 1713), w r. 1715 wojewodą Brzeskim jest Potulicki.

Zajmiemy się teraz jeszcze ostatnim dziesiątkiem lat XVII wieku. W r. 1683 i 1696 zostają zerwane 2 sejmiki brzeskie. W tych też czasach zaburzyła kraj wojna Sapiehów z Ogińskimi.

Pod Brześciem właśnie chorąży lit. Ogiński, chor. Żmudzki Zaranek, wojewoda witebski Krzyszpin i Pociąg założyli obóz skonfederowanych przeciwko Sapiehom. Hetman wkł. Kazimierz Sapieha chciał zdobywać Brześć. Godzić zwąsnionych usiłował Karol Stanisław Radziwiłł. U Dominikanów odbywały się konferencje Radziwiłła z Ogińskim. Nastąpiła też chwilowa, pozorna, zgoda.

W r. 1697 sejmik brzeski zerwali Pociąg i Sadowski, pisarz brzeski. W tymże roku stolnikiem brzeskim był Machwic.

W r. 1698 dnia 22 listopada ma zaszczyt miasto gościć u siebie króla Augusta II. Sympatje Brześcia dla dynastji Saskiej objawiły się szczególnie w r. 1705, gdyż w czerwcu tegoż roku odbył się w Brześciu zjazd, na którym podpisano manifest przeciwko Sejmowi w W.

szawie, obradującemu przy królu Stanisławie Leszczyńskim.

W r. 1710 odbył się w Brześciu z końcem stycznia Sejm prowincjonalny Litewski pod laską marszałka litewskiego Wołowicza. Posłowie do Warszawy zostali wybrani Wołowicz i Godebski, chorąży piński.

Najazd Karola XII króla szwedzkiego na Polskę odbił się szerokim echem na Polesiu. Tu staczał Karol XII zacięte walki ze stronnikami Sasów, i doszedł aż do Pińska, gdzie spalił pałac książąt Wiśniowieckich. Brześć n.B. zajął w r. 1706 generał szwedzki Meyerfeld.

W połowie XVIII wieku rządził temi stronami, a właściwie ekonomją Brzesko-Kobryńską, Jerzy Fleming, podskarbi Litewski.

W czasie konfederacji barskiej zajmują gród Brzeski Puławscy w r. 1769. Drugi rozbiór Polski oddał Polesie w ręce Rosji, i jeszcze tylko w r. 1794. 19 września, stoczy pod Brześciem nieszczęśliwą bitwę z generałem Suworowem, generał Sierakowski, — a potem na lat 121 zapanuje na tych stronach „Biały Car“ petersburski.

Zakończyć nam jednak ten okres przyjdzie wspomnieniami, które ostatnie lata Rzeczypospolitej Królewskiej opromieniają świetnym blaskiem. Będą to wspomnienia działalności Komisji Edukacyjnej. W Brześciu Litewskim istniała szkoła parafalna założona przez Adama Czartoryskiego, nad którą nadzór mieli OO. Bazylijanie. Miasto składało rocznie na dyrektora

400 złp. W r. 1782 wizytował szkołę ks. Franciszek Bienkowski. Delegaci Magistratu dziękowali Komisji Edukacyjnej za względy dla ich dzieci. W r. 1785 do szkoły tej uczęszczało 22 uczniów, których egzamin wypadł zupełnie dobrze. Następne wizytacje w latach 1785 do 1791 dały zadowalniające wyniki. W r. 1786 uczniów było 24, w r. 1788—49, w r. 1791—20.

W okresie niewoli rosyjskiej główną osobą na ziemiach dawnego Województwa Brzeskiego był generał Suworow, obdarzony w tych stronach ogromnymi donacjami. Po powstaniu w r. 1830—31 car Mikołaj I. postanowił założyć na miejscu Brześcia twierdzę, to też całkiem prosto przesunął miasto całe o kilka kilometrów tak, że dzisiejszy Brześć nie stoi wcale na miejscu starego Brześcia. Liczne ślady starego Brześcia jak kościoły, klasztory i t.p. dadzą się odnaleźć w budynkach twierdzy wzniesionej przez Mikołaja I. W twierdzy tej służyli i kształcili się wojskowo Romuald Traugutt, dyktator powstania styczniowego i Jarosław Dąbrowski znany rewolucjonista.

Takie więc będą w ogólnym zarysie dzieje m. Brześcia n|B. zamknięte w czterech rozdziałach, o których wspominaliśmy na początku, 1) Pierwsze wieki istnienia m. Brześcia n|Bugiem 2). Brześć pod panowaniem Litewskim. 3) Województwo Brzesko-Litewskie. 4). Brześć pod panowaniem rosyjskiem.

Roman Horoszkiewicz.



NA GRUZACH PRZESZŁOŚCI (RÓŻANA I KAMIENIEC LITEWSKI).

Jak każdy zakątek naszej Ojczyzny, bogatej we wspomnienia historyczne świadczące, że wielowiekowy jest poza nami dorobek pracy kulturalnej, posiada i Polesie mnóstwo miejscowości, które zapisały się na niejednej karcie naszych dziejów — i które szczytą się niejedną, nieraz już zębem czasu mocno nadszczerbioną, pamiątką przeszłości. Jest tych miejscowości na Polesiu bardzo wiele, a historia ich, przyznać trzeba, ulegając przeważnie zapomnieniu, przetwarza się w dziwaczną nieraz legendę... Jeżeli możliwym jest, tam, gdzie idzie o niedawną przeszłość, że nieustalonym wydaje się być miejsce urodzenia Tad. Kościuszki (Mereczowszczyzna-Siechnowicze), to cóż dziwnego, gdy około dominującej nad okolicą wieży Kamieńca Litewskiego oplata się zgola niehistoryczne podanie.

Dziś, gdy na Polesiu poważniejsza biblioteka stała się rzadkością, gdy nawet nie tak dawne wydania dzieł historycznych zamieniły się w białe kruki, a jedynym dziełem mogącym dać wiadomości o tym kraju — jest szacowny choć niestety przestarzały, prawie półwieku sobie liczący „Słownik Geograficzny Królestwa Polskiego i innych krajów słowiańskich“, — sądzę, że będzie rzeczą pożyteczną... przypomnieć nieco o dziejach naszych miejscowości historycznych oraz ich pamiątkach... na tem miejscu, nim będzie możliwym, w szerszych rozmiarach wydanie opisu całego Polesia.

* * *

Wśród wielu pamiątkowych miejscowości Polesia nienajostatniejsze miejsce przypada chyba Różanie, o której warto wspomnieć nie dlatego, żeby była najstarszą, albo z jakichkolwiek względów najprzedniejszą wśród miast Polesia... O! nie, mała jest, skromna i brudna, ale posiada tak wspaniałe ruiny pałacu sapieżyńskiego z czasów panowania u nas wpływów francuskich, że za te jedne, do najstarszych na Polesiu należące, ruiny warto odświeżyć i przypomnieć dzieje miasteczka, leżącego nad rzeczkami Zelwianką i Różanką w powiecie kosowskim.

Nazwa Różany występuje dość późno, bo po raz pierwszy w wieku XVI z okazji pobytu tu Zygmunta I, podejmowanego wspaniale przez Jana Sapiechę, wojewodę poleskiego.

Był tu już wówczas, w miejscu dzisiejszych ruin pałacowych okazały, a pewnie i obronny, bo na wzgórzu, okolony rzekami, zamek Sapiehów... Ze zaś ani zamek, ani miasteczko nie powstały z dnia na dzień, że magnacka, ba nawet królewieca rezydencja, boć Sapiehowie owych czasów do najważniejszych liczą się rodów, nie wyrosła z dnia na dzień — więc śmiało przyjąć za pewnik można, zważywszy dość obronne i dla sadyby ludzkiej z wszechmiar dogodne położenie, iż Różana początkami swego istnienia wkracza w wiek XIV, a może i dalej.

W wiek niecały później, *anno* 1617 zaroily się znów mury różańskiego pałacu nie od królewskiej wprawdzie, ale królewiczowskiej, królewicza Władysława, tytularnego cara Rusi — gościny... Szło wojsko, szedł dwór królewicza, szło wszystko choć ochoty pełne to i utrudzone, jako że sierpień bywa w Polsce upalny...

A szedł z królewiczem, idącym po carską koronę, należną mu od zwycięstwa pod Kłuszynem (1610) sam przecie kwiat polskiej młodości... do którego dołączyły się hufce zaciągione przez kanclerza wielkiego Litewskiego Lwa Sapiechę, właśnie w on czas komisarza od sejmku królewiczowi przydanego...

Gościł tedy pan kanclerz królewicza i wojsko jego przez dwa dni hojnie, z przepychem odpowiadającym wielkości rodu, poczem wyruszyły wojska na wyprawę, która wprawdzie nie przyniosła królewskiemu, synowi carskiej korony ale Polsce dała korzystny rozejm w Dywilinie.

W tym samym też roku, ale chyba jeszcze przed moskiewską potrzebą, tenże sam Lew książę Sapieha, erygował tu kościół parafjalny pod wezwaniem św. Trójcy z muru wzniesiony...

Wogóle dbali Sapiehowie o Różanę, gdzie przez kilka wieków mieli swoją rezydencję — i gdzie nietylko ważne rozstrzygały się sprawy krajowe, ale i odwiedziny królewskie nie były rzadkością...

Władysław IV raz jeszcze, przy schyłku życia swego, w 1644 r. wraz z Cecylją Renatą po raz wtóry, na 9 dni, zagościł w różańskim zamku...

Lew Sapieha spoczął był już wówczas, po życiu obfitującym w powodzenia i zaszczyty, w podziemiach ufundowanego przez się kościoła; amfitrjonem zaś królewskim był syn jego Kazimierz Lew, marszałek nadworny, przyjmujący

królewską parę z tak niesłychanym zbytkiem, że aż zadziwił pamiętnikarza owych czasów, a nie było kogo bo samego, księcia Albrechta Stanisława Radziwiłła... Dziewięć dni trwały zabawy i przyjęcia, dziewięć dni sadził się Sapieha na zbytek i serdeczność... a gdy dwór królewski odjechał, w najwspanialszą salę zamkową kazał wmurować tablicę z marmuru z odpowiednim napisem na pamiątkę królewskiego pobytu i... na niewątpliwą chwałę własną i sapieżyńskiego rodu splendor, mający przetrwać wieki—niestety już nie długie.

W tejże samej sali w lat kilka później znalazł się znów gość z królewskiego rodu z niezmierną coprawda, ale zato z niebieskiej świętości koroną... Tu mianowicie, ewakuując — jakbyśmy to dziś powiedzieli — w 1655 r. Wilno przed spodziewanym najściem wojsk Aleksandra Michajłowicza, przewieziono i na lat kilka złożono trumnę z ziemskimi szczątkami św. Kazi-

na miejscu dawnego obronnego zamku wzniesli wspaniały pałac w stylu francuskiego odrodzenia z obszernymi skrzydłami, przepięknym dziedzińcem arkadowym i ślicznym, resztkami swemi dziś jeszcze o cudnej harmonii świadczącym, portykiem.

Lecz niedługą była już świetność odnowionego pałacu i podźwigniętej Różany.

Jeszcze jedna, ostatnia już gościna królewska w Różanie, jeszcze raz bicie z działo na cześć monarchy, gdy 12 września 1784 r. Stanisław August zawitał w mury różańskiego pałacu i — w dwa lata później Sapiehowie przenieśli rezydencję swą do odległego o około 50 klm. Dereczyna, przewożąc tam księgozbiór, zbiory dzieł sztuki ruchomości, pałac zaś sam sprzedawszy żydom, na fabrykę sukna...

Dzisiaj pałac leży w gruzach, do lewego skrzydła przyczepiła się mała fabryczka, a Różana podupała, zniszczona, — choć niegdyś tak



Pałac Sapiehów w Różanie.

mierza Królewicza. Tablicę marmurową z napisem „*DIVO CASIMIRO SACRUM*” umieszczono obok pierwszej, skoro relikwie święte do katedry wileńskiej wróciły...

Pół wieku niecałe stał jeszcze zamek Różański, o którego okazalności Starowolski pisał i Cellarjusz podkreślając jego kilkopiętrowe sklepione piwnice — aż przyszły czasy saskie, czasy zamętu, najazdów i konfederacji.. Ucierpiał wtedy zamek, ucierpiał i miasteczko... Niszczył kto chciał i mógł: wojska skonfederowane i obce, ba nawet szlachta z Sapiehami pokłócona — tak, że w roku 1706 szwedzki Karol XII z Litwy na Wołyń spiesząc zastał miasto i zamek zupełnie zniszczone przez stronictwo Ogińskich oraz wojska obce... Różana, mająca wówczas piękny rynek, murowany ratusz, proste ulice i wygodne drogi, zupełnie opustoszała, aż do skończenia zamieszek.

Potężni wciąż Sapiehowie odbudowali znów miasto i z większym jeszcze przepychem

bogata i przemysłowa, że kronikarz z podziwem wspomina jej fabryki: materji jedwabnych, pasów, „szpalerów” (obic adamaszkowych), atlasów, sukna i baj, obrusów i serwet, „świec jarzących”, karet i pojazdów lakierowanych — pozostała tylko wspomnieniem przeszłości przeważnie zapomnianej, choć — jak z powyższego szkicu widać — tak świetnej i błyskotliwej.


* * *

Starszym zapewne od Różany, zarówno w dziejach Polski jak Rusi i Litwy zapisanym grodem, jest również skromna dziś na Polesiu, nawet nie powiatowa, miejscina Kamieniec-Litewski... z zabytków historycznych posiadająca wieżę osobliwego kształtu blisko 17 sążni wysoką i tyleż prawie (16 sążni) mającą w obwodzie...

Naprawdę starym, jednym z najstarszych grodów na Polesiu jest ów Kamieniec (dla odróżnienia od kilkudziesięciu w Polsce—Kamieńców) Litewskim, przez niektórych dawniejszych naszych pisarzy także Ruskim, zwany...

Kto, kiedy i jak założył Kamieniec nie jest tak bardzo pewnym. Latopis wołyński opowiada co prawda o tem jak to książę Włodzimierz, Filozofem zwany a na Włodzimierzu Wołyńskim panujący, zbudował Kamieniec, zupełnie odnowa, ale latopis mógł się pomylić. W braku jednak innych źródeł opowiadanie latopisa, z zastrzeżeniem, za prawdę przyjąć trzeba. Oto po najeździe Tatarów, którzy zniszczyli Brześć i spustoszyli Polesie, książę Włodzimierz odbudowawszy Brześć postanowił jeszcze inne grody dla umocnienia opustoszałego kraju powznosić. „Tym tedy końcem wyprawił 1276 r. jednego z wodzów swoich imieniem Olesko, rozkazując mu udać się w górę rzeki Lśny (Leśny) dla wyszukania dogodnego miejsca na budowanie zamku. Gdy zaś on Olesko miejsce to wybrał przybył Wło-

bo na rok zaledwie, odebrał Kamieniec Litwie Janusz książę Mazowiecki (1382)—ale niedługo cieszył się jego posiadaniem, bo już w rok potem Jagiełło, po tygodniowym oblężeniu gródka niezbyt potężnego, zmusił załogę mazowieckiego księcia do poddania się i Kamieniec odebrał a następnie w 1384 r. wraz z całym księstwem brzeskiem oddał Witoldowi, któremu znów gród odebrał, gdy niespokojny W. książę sprzymierzył się z Krzyżakami i Litwie najeżdzać począł. Wówczas sławny Zymdram z Maszkowa, w Kamieńcu mając główną kwaterę, z Jagiellowego ramienia straż nad bezpieczeństwem i całością tych ziem sprawował. Kiedy zaś ostatecznie pogodzili się W. told z Jagiełłą przypała Kamieniec znowuż Witoldowi pozostając nadal ważnym punktem obronnym i częstym miejscem zjazdów



⌚ Dziedziniec pałacu w Różanie.

dzimierz z Brześcia z licznym orszakiem bojarów, a potwierdziwszy wybór miejsca kazał, las wyciąwszy, gród nowy budować, który dla kamienistej okolicy, Kamieńcem nazwał. Dla jego zaś obrony wymurował tak zwany stołp, czyli wieżę 17 sążni wysokości a 16 obwodu mającą”.

Wzniesiony w ten sposób stołp a wraz z nim gród, wrychle zaczęły doznawać losów na ziemiach tych podówczas aż nazbyt częstych wojen. Bijali się w tych stronach książęta ruscy z ruskimi a potem i z litewskimi, aż z początkiem XIV w. Kamieniec przeszedł we władanie litewskie i dostawszy się po śmierci Giedymina w obręb dzielnicy Kiejstuta wrychle począł doświadczać napadów krzyżackich następujących szybko po sobie w latach 1375, 1378 i 1379. Każdy napad pozbawiał kraj i ludzi i dobytku, gdyż Krzyżacy byli wyjątkowo gruntownymi grabieżcami... W tym czasie na krótko,

i narad obu władców... a i później także postojów dynastów Jagiellońskich, gdy z Krakowa jechali na Litwę.

Z czasem, gdy kraj przestał być teatrem wojny, gdy stołp stracił całą wartość obronną—i gród podupadł—pomimo, że leżał na ważnej drodze z Krakowa do Wilna.

Miasteczko, co nigdy wielkiem nie było, i nadal pędzi żywot cichy — a tylko ów stołp siedmowieczny trwa i niejedno pewnie przetrwałby jeszcze pokolenie górując nad lichymi domkami mieściny — zwłaszcza, gdyby zajęto się staranniej jego zabezpieczeniem przed niszczącymi wpływami atmosferycznymi i... innymi.

Zabytek jest niewątpliwie tak ciekawy, że na opiekę ochronną zasługuje.

Wiktor Mondalski.

O BUDOWNICTWIE NA POLESIU.

Polesie należy do terenów Rzeczypospolitej najbardziej dotkniętych klęską zniszczenia wojennego. Poza to przed wojną było zawsze po macoszemu traktowane przez zaborczy rząd rosyjski, który mało dbał o gospodarkę i dobrobyt kraju, ograniczając się do doraźnej eksploatacji naturalnych bogactw.

Posiadając około miliona ha łąk, 1 i pół miliona ha lasów, jedne z najbogatszych na świecie torfowiska, kamieniołomy granitów, sjenity i bazalty oraz wielohektarowe obszary dziś nieużyteczne, które po regulacji rzek, nadadzą się pod uprawę—Polesie w przyszłości wyda znaczną produkcję rolną i rozwinięty przemysł przez dostarczanie surowców do cukrowni, gorzelni, fabryk krochmalu, wytwórni chemicznych, spirytusu drzewnego, formaliny, terpentyny, smoly, dziegciu i t. p., o ile będą poczynione materialne wkłady i włożona znaczna praca ludzka intelektualna i fizyczna.

Zarówno zniszczenie wojenne jak i zła gospodarka tymczasowa nie dały wykorzystać naturalnych bogactw kraju, który był i jest obecnie biedny i zaniedbany. Stan ten okazuje się najdotkliwiej na zewnętrznym wyglądzie ludności, jej ubraniu i sad/bach. Wsie są biedne, chaty źle wybudowane i utrzymane, budynki gospodarcze w złym stanie. Miasta mają jeszcze bardziej smutny wygląd, gdyż są rozpaczliwie brudne, niebrukowane, anty-sanitarne, nieplanowo budowane, bez zachowania linii regulacyjnej,

przepisów bezpieczeństwa ogniowego i jakichkolwiek względów na estetyczny wygląd.

Woj. polskie zajmuje teren z górną 42 tysięcy



Chata poleska.

kim. kw. czyli 4 i $\frac{1}{2}$ milionów ha, posiada 4339 osiedli t. j. wsi, miast i miasteczek. Mi st jest 18 (w tej liczbie większe: Brześć n|B. i Pińsk),



Widok miasteczka powiatowego po wojnie.

miasteczek 38. Pod względem budowy najbardziej uległy zniszczeniu w czasie wojny powiaty — Brzeski, Piński, Kosowski, Drohiczyński, Pruzżański i Kobryński, najmniej Kamień-Koszyrski, Stoliński i Łuniniecki. Z miast najbardziej

zniszczone w czasie wojny budynki, t. j. doprowadzili liczbę budowy do stanu przedwojennego, akcji nie możnaby uznać za zadawalną, gdyż stan budownictwa przed wojną był niski; poza tym w czasie wojny panował zastój zupełny



Więszy powojenny budynek prywatny w Brześciu n.B.

ucierpiał Brześć n.B. Ogółem uległo zniszczeniu 185,718 sadyb, z których około 100 tysięcy dotąd nie odbudowano. Cyfrowe dane, które podaję zostały zaczerpnięte z drukowanego sprawozdania Ministerstwa Robót Publicznych Generalnej Dyrekcji odbudowy za rok 1922

w budownictwie, budowle więc niezależnie od zniszczenia wojennego uległy zniszczeniu naturalnemu wskutek zaniedbania budownictwa w ciągu lat około 10 przy naturalnym wzroście ludności i intensywnem zwiększaniu się mieszkańców miast, co daje się zauważyć po wojnie.



Bank dla Handlu i Przemysłu w Brześciu n.B.

(Warszawa — 1923 r. Druk A. Michalskiego, Chmielna 27).

Do tego sprawozdania odsyłam tych, którzy tę sprawę dokładnie chcą poznać.

Gdybyśmy jednak odbudowali wszystkie

Wytworzyły się przeto ciężkie warunki mieszkaniowe zwłaszcza w miastach. Mając te okoliczności na względzie nie będzie przesadą, gdy powiemy, że na terenie Polesia inwestycje budowlaną dopiero wtedy będzie można uważać

za wyczerpaną, gdy zostanie wybudowanych około 200.000 budynków.

Akcja odbudowy rozpoczęta została w tym kierunku jeszcze przez okupantów, którzy ze względu na własne korzyści, jakoteż pragnąc pozyskać ludność, a może w imię elementarnej sprawiedliwości — by odbudować to, co sami zniszczyli, akcją tę podjęli.

Z chwilą, gdy społeczeństwo Polskie i Sejm mogły zająć się tą sprawą, akcją podjęto na

W celu odbudowy miast również wydano szereg ustaw sejmowych, a mianowicie z dnia 1 sierpnia 1919 r. o Państwowym Funduszu mieszkaniowym, z dn. 26 marca 1922 r. o rozbudowie miast oraz znowelizowaną ustawę z dn. 29 kwietnia 1925 r.

Niestety stan finansowy Skarbu Państwa nie dał możliwości asygnowania dostatecznych kredytów na cele odbudowy. Dzięki zaś końcowemu ustępowi art. 12 znowelizowanej ustawy



Z „drewnianego“ Brześcia.

większą skalę na mocy ustaw sejmowych z dn. 18 lipca 1919 r. o bezzwrotnych zapomogach do wysokości 20.000 mk.; z dnia 2 marca 1920 r. o organizacji odbudowy technicznej wsi, miast i miasteczek; z dn. 21.I. 1921 r. o udzielaniu pomocy w materiałach budowlanych oddawanych po cenach z lipca 1919 r.; z dn. 6 lipca 1923 r. o daninie leśnej na odbudowę oraz z dnia 6 maja 1924 r. o pożyczkach długoterminowych nisko oprocentowanych.

o rozbudowie z dnia 29.IV.1925 r. (D. U. Nr. 51 p. 346). Polesie otrzymało na pożyczkę tak nikłą kwotę, że cała akcja zredukowała się do udzielenia 2 czy 3 pożyczek w Brześciu n. Bug. i tyłuż w Pińsku.

Poza budownictwem prywatnym, które bądź co bądź dla gospodarki krajowej ma największe znaczenie, była prowadzona wielka akcja budowlana przez Rząd Rzplitej. Mimo trudnych warunków Skarbu, akcja ta była na



„Ognisko“ w Kolonji im. Narutowicza w Brześciu.

Początkowo wydawano zapomogi pieniężne do wysokości 20,000 mk. na pobudowanie sadyb, następnie jednak wskutek spadku waluty suma ta stała się nieaktualną i zaczęto wydawać kontygent drzewny w naturze zarówno właścicielom zniszczonych sadyb, jak i osadnikom zakładającym swe sadyby. Wreszcie w ostatnich czasach oparto pomoc na zasadzie udzielania pożyczek, na które środki są czerpane z daniny lasowej.

terenie Polesia znaczna. Wybudowano 70 — 80 budynków mieszkalnych dla urzędników i około 50 — 60 budynków dla Korpusu Ochrony Pogranicza. Akcja budowlana w tym kierunku, była prowadzona przez Głównego Kierownika budowy domów urzędniczych w Województwach wschodnich i budowy pomieszczeń dla Korpusu Ochrony Pogranicza. Dokładne dane z tej działalności zostały opublikowane w 3 zeszytach sprawozdań wydanych w roku 1925 przez Mi-

nisterstwo Robót Publicznych. Wreszcie prócz akcji doraźnej Rząd prowadził i obecnie prowadzi planową działalność budowlaną za pośrednictwem stałych organów Robót Publicznych

Dążąc do tego, by Urzędy państwowe mieściły się w budynkach rządowych i nie zajmowały domów prywatnych i temsamem nie zajmowały szczupłego obecnie zasobu mieszkań



Ulica w kolonji urzędniczej w Erześciu n.B.

w kierunku uregulowania ruchu budowlanego prywatnego i samorządowego oraz stopniowej budowy tych gmachów użyteczności publicznej, których brak odczuwa ludność Polesia.

— zamierzono na Polesiu budowę Starostw, Sądów, Urzędów Skarbowych, Komend i Posturków Policji i t. d. Ogólny koszt potrzebnych w tym celu budynków dla Polesia wyniesie



Strażnica Korpusu Ochrony Pogranicza.

65 — 70 milionów zł. i w razie asygnowania przez Skarb po 6 $\frac{1}{2}$ do 7 milionów rocznie może być całkowicie zrealizowany w ciągu 10 lat.

Niestety stoi temu na przeszkodzie zły stan Skarbu Państwa, który nie może asygnować

Środki asygnowane przez Skarb na cele budowlane są niezmiernie małe i jedynie dzięki posuniętej do najwyższego stopnia oszczędności w wydatkowaniu udało się organom Robót Publicznych osiągnąć pewne rezultaty w tym kierunku, że obecnie na terenie Polesia wszystkie



Wieża z ciałownią odwodu kompanijnego K. C. P.


wać potrzebnych kredytów, wobec czego budowa większych gmachów dotąd jeszcze nie została podjęta i ograniczono się do odbudowy gmachów zniszczonych, rozbudowy istniejących i wyjątkowo do budowy małych obiektów budowlanych przeważnie ze względów eksploatacyj-

budynki pokryto dachem lub całkowicie odbudowano, a wyjątkowo wybudowano kilka budynków oszczędzając na funduszach konserwacyjnych. Jako niektóre objekty, które zdolano odbudować można wskazać na klasztor pobazylijański w Kobryniu przebudowany obecnie na

gmach Sądu po pożarze, który 60—70 lat temu zniszczył ten cenny zabytek z końca XVII wieku. Rząd rosyjski przeznaczył zabytek na zagładę i dopiero obecnie udało się go zachować jako świadectwo dawnej kultury polskiej. Pozatem

technicznych w Pińsku i Łunińcu, a w związku z budową dróg wybudowano szereg domów droźniczych i t. p.

Prowadzone budowy mimo braku większych środków materialnych wykazują staranność i dą-



Odwód kompanijny K. O. P.

odbudowano po zniszczeniu wojennem część budynków pocztowych, które w najbliższym czasie będą użyte na pomieszczenie Urzędu Wojewódzkiego w Brześciu n/B., odbudowano po spaleniu w 1921 roku budynki Gimnazjum w Pińsku, wybudowano domy dla urzędów

żenie do utrzymania się na dużym p. ziemie architektonicznym i powróciły do tradycji dawnego budownictwa polskiego na Polesiu, które zachowało swój charakter, przetrwało czasy rządów rosyjskich i pozostało widocznym świadectwem dawnej kultury polskiej na Polesiu.



Koszary K. O. P. (widok od podwórza)

Zadania jakie ma budownictwo samorządowe znacznie przerasta swym znaczeniem i zakresem budownictwo państwowe. Wraz z upadkiem Rzplitej w końcu XVIII wieku nastąpił upadek miast i wsi na całym okupowanym terenie Polski. W ciągu półtora wieku za rządów rosyjskich na Polesiu nie został pobudowany chyba żaden gmach o wartości architektonicznej. Dawne zamki, klasztory, pałace, zamieniono na koszary, więzienia lub zakłady monopolowe. Miasta i wsie brudne, odrapane, cuchnące, niebrukowane, tonęły w błocie lub kurzu.

Znajdujemy się obecnie wobec ogromnych problemów budowy wodociągów, kanalizacji,

ograniczyć do pomocy Samorządom i czynnika organizacyjnego, wreszcie do inicjatywy i kontroli nad wykonaniem wielkiego programu przebudowy kraju. *)

Odbudowując wsie i miasta po pożodze wojennej, przywracając do dawnego wyglądu zniszczone w pożodze wojennej historyczne zabudunki budownictwa, które dadzą się jeszcze zakonserwować, popierając budownictwo samorządów, społeczne i prywatne i budując nowe gmachy użyteczności publicznej w sposób wskazany, mamy zupełną pewność, że nawiązujemy do najlepszych tradycji historycznej Polski, budujemy na starych zrębach nowe fundamenty



Szpital sejmikowy w Kossowie.

elektryczności, gazowni, rzeźni, hal targowych, targowisk, szpitali, łaźni, szkół, straży ogniowych, bruków, nie mówiąc o budowie gmachów sejmikowych, ratuszów, urzędów gminnych lub teatrów, domów ludowych i t. p.

Inwestycje miejskie wymagają kolosalnych nakładów, które w dziedzinie budowlanej dla Polesia obliczają w kwocie 350 milionów złotych. Kwota ta przekracza możliwość materialną nieuprzemysłowionego Polesia, to też realizacja tych inwestycji może nastąpić bardzo nieprędko i jest całkowicie zależna od uprzemysłowienia kraju oraz wielkości robót meljoracyjnych i regulacyjnych systemu wodnego na Polesiu. Rola Rządu musi się z konieczności

kultury Zachodu w myśl dawnej dobrej tradycji i naszych przodków budowania nie doraźnie, tymczasowo, dla siebie, lecz wznoszenia gmachów dla potomności.

*) Przedewszystkiem Skarb Państwa subsydjował budowę szkół powszechnych. Dzięki temu powstało i obecnie pozostaje w budowie wiele szkół w miastach miasteczkach i na wsiach, na budowę których Skarb udzielił pożyczki Samorządom miejskim i wiejskim. Tutaj wyliczę: Kossów, Malecz, pow. Prużańskiego, Żabinę pow. Kobryńskiego, Przenaję i Bolkowo (odbudowa) pow. Kobryńskiego.

Są to największe budowle szkolne w Województwie, gdyż poza nimi powstało zaledwie jeszcze kilka drabnych budynków.

PRZEMYSŁ LUDOWY W WOJEWÓDZTWIE POLESKIEM.

Przystępując do opisu Przemysłu Ludowego w Województwie Poleskim, koniecznym jest ustalić co pod tą nazwą rozumiemy. W dziedzinie tej panuje szczególne pomieszanie pojęć, używa się takich określeń jak przemysł ludowy, domowy, chałupniczy, zdobniczy, wiejski i rolny, oznaczając niemi często pojęcia z nazwą całkowicie niezgodne i w ten sposób wprowadzając zamęt, uniemożliwiający wszelką orientację.

Za Przemysł Ludowy w rozumieniu ustawy należy uważać wytwarzanie przedmiotów użytkowych i zdobniczych, o cechach technicznych z własnych lub nabytych surowców, we własnych warsztatach pracy, o ile wytwarzanie to odbywa się samodzielnie, przy pomocy członków rodziny, bądź dziennych najemników.

Według określeń prof. Buzka przemysł ludowy i domowy jest niekapitalistyczną formą wytwórczości na zbyt nieokreślony. Jest to cecha zasadnicza różniąca go od chałupnictwa, które jest formą kapitalistyczną, gdyż przerabia surowce nakładcy na jego zamówienie. Charakterystyczną cechą przemysłu domowego jest jego dorywczość, jakby sezonowość, ponieważ przemysł ten jest uprawiany obok głównego zajęcia na wsi lub w mieście.

Przemysł domowy, o ile uprawiany jest na wsi obok zajęć rolnych, nazywamy przemysłem ludowym, zaś pod przemysłem domowym należy rozumieć przemysł uprawiany obok gospodarstwa domowego w miastach. Przemysł ludowy rozwija się tam, gdzie potrzeba ubocznego zarobku, jest koniecznością, gdzie ziemi jest mało, lub gdzie gleba jest biedna, i jałowa, a potrzebne surowce znajdują się na miejscu.

Ludność woj. Poleskiego w 85 % rolnicza, przeważnie małorolna, pracująca na glebie mało urodzajnej, nie zużywa całej swej energii i czasu na pracę na roli; zmuszoną jest szukać ubocznego zarobku, a z braku jego w kraju, z powodu zastoju gospodarczego, emigruje zagranicę.

Przemysł Ludowy na Polesiu ma wszelkie widoki rozwoju posiadając w dostatecznej mierze potrzebne surowce na miejscu. Posiada

w dużych ilościach wełnę, len i konopie. Bogaty i różnorodny materiał drzewny jest tutaj bardzo tani, a niektóre jego gatunki jak brzoza, osika, nadające się szczególnie na przeróbkę w przemyśle ludowym (galanterja drzewna), nie mają u miejscowej ludności żadnej wartości.

Brzeźki licznych rzek i bagna pokryte są wikliną koszykarską, trzcina, oraz różnymi gatunkami sitowia zdatnego na wyrób mat, koszyków i t. p. W pow. Prużańskim, Kosowskim, Sarneńskim, Stolińskim i Pińskim znajdują się pokłady odpowiedniej gliny do wyrobów ceramicznych. W osadzie Telechany, pow. Kosowski za czasów Stanisława Augusta istniała fabryka porcelany, założona przez księcia Ogińskiego. Rzadko spotykane wyroby tej fabryki są dzisiaj poszukiwane jako antyki.

Z Przemysłu Ludowego na Polesiu najbardziej rozwinięte jest tkactwo (90% ludności z ilości osób trudniących się przemysłem ludowym, zajmuje się tkactwem). Wyrabiają tkaniny lniane, konopne i wełniane, często ozdobione pięknym haftem, głównie na potrzeby własnej rodziny, częściowo tylko na sprzedaż. Tkactwo wełniane po wojnie znacznie podupadło wskutek braku owiec i dopiero teraz stopniowo zaczyna się podnosić, wraz z powiększeniem hodowli owiec. Należy zaznaczyć, że wełna owiec na Polesiu ze względu na swój naturalny różnorodny kolor, nadzwyczajnie nadaje się do wyrobu kilimów, a względnie nawet dywanów.

W wioskach położonych blisko lasów ludność miejscowa trudni się wyrobem sani, wozów, kół, obręczy, bron, beczek, skrzyń barwnych i wszelkiego rodzaju sprzętów domowych (wiadra, skopki, cebry, balje). Wspomniane wyroby drzewne są sprzedawane przez wytwórców na jarmarkach w obrębie swojego powiatu, a częściowo i w powiatach sąsiednich. Ogólnie wyroby drzewne odznaczają się słabym wykończeniem, przyczyną zaś tego są bardzo prymitywne warsztaty oraz niedość suchy materiał używany do wyrobów.

Wyrób przedmiotów z wikliny jest naogół słabo rozwinięty. Potrzebne w każdej chacie koszyki są wyrabiane jedynie dla własnego użytku.

Tradycja rozwiniętego na Polesiu przemysłu garncarskiego i kaflarskiego przechowała się dotychczas, a nawet dotrwały do czasów obecnych poszczególne ogniska tego przemysłu, głównie garncarskiego w pow. Prużańskim, Kosowskim, Sarneńskim i Stolińskim. Garncarze Prużańscy i Horodeńscy zaopatrują swoje, a częściowo i sąsiednie, powiaty w garnki, miski, dzbany i t. p.

Urządzane w 1925 r. pokazy przemysłu ludowego w Brześciu n/B., Pińsku i Kobryniu, wykazały wysoki poziom jakościowy tych wyrobów przy jednoczesnym nieprzystosowaniu ich do potrzeb rynku zbytu. Wszystkie te wyroby w doborze barw, motywów zdobniczych, mają swój indywidualny charakter, bardzo swoisty, odpowiadający potrzebom i gustom ludności, które się rozwijały wiekami.

Z inicjatywy osób prywatnych i sejmików w ostatnich latach powstały w rozmaitych miejscowościach Województwa Poleskiego (Brześć, Kobryń, Horodec, Antopol, Sarny) nowe ogniska wytwórcze przemysłu ludowego, oparte przeważnie na miejscowym elemencie ludności i wykazały pewną żywotność, szczególnie rozwinięta została praca w tym kierunku w pow. Drohiczyńskim i Kobryńskim przez organizacje amerykańskie, które zapewniły zbytu tych wyrobów nie tylko na rynkach wewnętrznych, a także w Ameryce i Anglii.

Dotychczas społeczeństwo w różnych dzielnicach Państwa robiło pewne wysiłki w celu popierania Przemysłu Ludowego.

W Warszawie istnieje oddawna T-wo Popierania Przemysłu Ludowego, działające na terenie b. Królestwa Kongresowego, w b. Galicji powstały różne T-wa, jak Liga Pomocy Przemysłowej i Krajowy Związek Przemysłowy z bazarami Przemysłu Ludowego oraz kilka zakładów drobnych towarzystw, zajmujących się przemysłem ludowym i domowym. Ponadto niektóre T-wa o charakterze rolniczym lub przemysłowym dodatkowo zajmowały się wytwórczością ludową.

Wszystkie te wysiłki nie były jednolite, ani bogate w środki materialne i zorganizowane, aby mogły spełnić zadanie w dostatecznej mierze.

Dzisiaj zaś organizowanie Przemysłu Ludowego, prowadzone dotąd w różnorodnych instytucjach dzielnicowych, ma być skoordynowane i zasilone przez Państwo. Na mocy Ustawy sejmowej z dn. 31-go lipca 1925 r. o Popieraniu Przemysłu Ludowego, został utworzony przy Ministerstwie Przemysłu i Handlu „Komitet Popierania Przemysłu Ludowego“, mający za cel popieranie odnośnej akcji na terenie Rzeczypospolitej Polskiej.

W związku z powyższą akcją rozpoczętą przez Ministerstwo Przemysłu i Handlu, z inicjatywy grona osób interesujących się przemysłem ludowym, zostało założone „T-wo Przemysłu Ludowego w Brześciu n/B.“, jako organizacja mająca na celu rozwój tego przemysłu na terenie Województwa Poleskiego. Nowozałożone T-wo rozumiejąc, iż praca jego nad podniesieniem stanu przemysłu ludowego może dać realne rezultaty jedynie przez dotarcie do samych wytwórców, postanowiło założyć oddziały powiatowe i gminne oraz zaprosić do współpracy sejmiki powiatowe, T-wa Rolnicze, Kółka Rolnicze i organizacje o charakterze gospodarczym, kulturalnym i naukowym.

T-wo zamierza rozpocząć swą działalność przez zaangażowanie fachowych objazdowych instruktorów, przynajmniej w głównych gałęziach Przemysłu Ludowego (tkactwo, garncarstwo i wyroby drzewne), zakładanie wzorowych warsztatów pracy, oraz przeprowadzenie studjum wytwórczości istniejącej i studjum rynku zbytu, celem przystosowania tej wytwórczości do wymagań rynku.

Z danych wyluszczonych powyżej widzimy, iż rozwój Przemysłu Ludowego w Województwie Poleskiem ma ogromne znaczenie gospodarcze, kulturalne i polityczne.

Organizacja tego przemysłu może stać się wydatną pomocą dla kraju, który dotąd jeszcze nie wyleczył się ze swoich ran wojennych i spustoszeń, poprawi byt miejscowej ludności, a tym samym zwiększy moralny wpływ miejscowych władz rządowych i samorządowych.

Inż. Głogowski.

KILKA UWAG W SPRAWIE MELJORACJI NA POLESIU.

Polesiem, jak wszyscy wiemy, nazywa się obszar kraju ograniczony trójkątem Brześć—Mohylów—Kijów. To określenie Polesia po raz pierwszy wprowadził znany swoim czasie, obecnie już nieżyjący rodak nasz gen. general-

Państwa, gdyż linje trójkąta Brześć — Mohylów i Brześć—Kijów obrywają się na linii granicznej Polski z Sowdepją, pierwsza — około Klecka, druga — około Ludwipola. W tych granicach Polesie obejmuje całe Województwo Poleskie,



Stan jednego z odcinków kanału Żylińskiego przed rozpoczęciem robót.

nego sztabu rosyjskiego Józef Żyliński, który wiele pracy i zasług położył dla osuszenia Polesia.

Jak widzimy z powyższego określenia część tylko Polesia pozostaje w granicach naszego

północną część województwa Wołyńskiego, a mianowicie części powiatów Rówieńskiego, Łuckiego, Kowelskiego i Lubomskiego i część województwa Nowogródzkiego, a mianowicie części powiatów Słonimskiego, Baranowickiego



Grupa robotników podczas pracy na kanale.

i Nieświeskiego. Polesie, jak wiemy, bogate jest w bagna i torfowiska.

Przez Polesie przechodzi dział zlewnisk mórz Bałtyckiego i Czarnego, przyczem do tego ostatniego wody spływają przez Dniepr, dopływem którego w granicach Polskiego Polesia jest

w razie najmniejszych nawet przeszkód na swych drogach, wychodzą ze swych płaskich brzegów, rozlewają się po otaczającej je okolicy, a nie mając dość siły do przetorowania sobie jednej regularnej drogi, w ujściach swych dzielą się na wiele odnóg, tworząc delty o charakterze błot-



Karczowanie pni drzewnych materiałem wybuchowym na trasie kanału.

Prypeć; do Bałtyckiego zaś morza wody spływają do 2-ch rzek: Wisły i Niemna, przyczem dopływ pierwszej w granicach Polesia—to Bug, a drugiej — Szczara.

Główna część Polskiego Polesia jednakże, bo około 2/3, znajduje się w dorzeczu Prypeci, a i Prypeć sama jest rzeką, zasługującą na

nistym. Tej błotności sprzyjają jeszcze następujące okoliczności:

1. Główniejsze dopływy Prypeci wpadają do niej, a mianowicie w środkowej jej części, w bardzo bliskiej jeden od drugiego odległości między Pińskiem i Turowem, przyczem odległość ta i płaskość terenu powodują, że, podczas wód



Podczas pracy na kanale gen. Żylińskiego.

szczególną uwagę ze względu na swój charakter. Prypeć od źródeł swych ma charakter rzeki błotniejszej o małym spadku. Wody dopływów Prypeci, mających swe źródła w otaczających jej dolinę wzgórzach, i płynąc stamtąd z dość znacznymi spadkami, wstępując w tę dolinę, zmniejszają swą chyżość do tego stopnia, że

wiosennych, ujścia te jakby zlewają się w jedno ogromne jezioro.

2. Dopływy te, mając, jak wspomnieliśmy wyżej, spadki w ujściach znacznie mniejsze, niż w górnych swych częściach, namulają te ujścia i zmniejszają odpływ ich wód.

3. Wskutek niesionych przez rzeki w znacz-

nej ilości mułu i piasku, elementy te odkładają się na brzegach rzek i tworzą wały, przeszkadzające prawidłowemu odpływowi wysokich wód do rzek i wywołując zatrzymanie ich na miejscu.

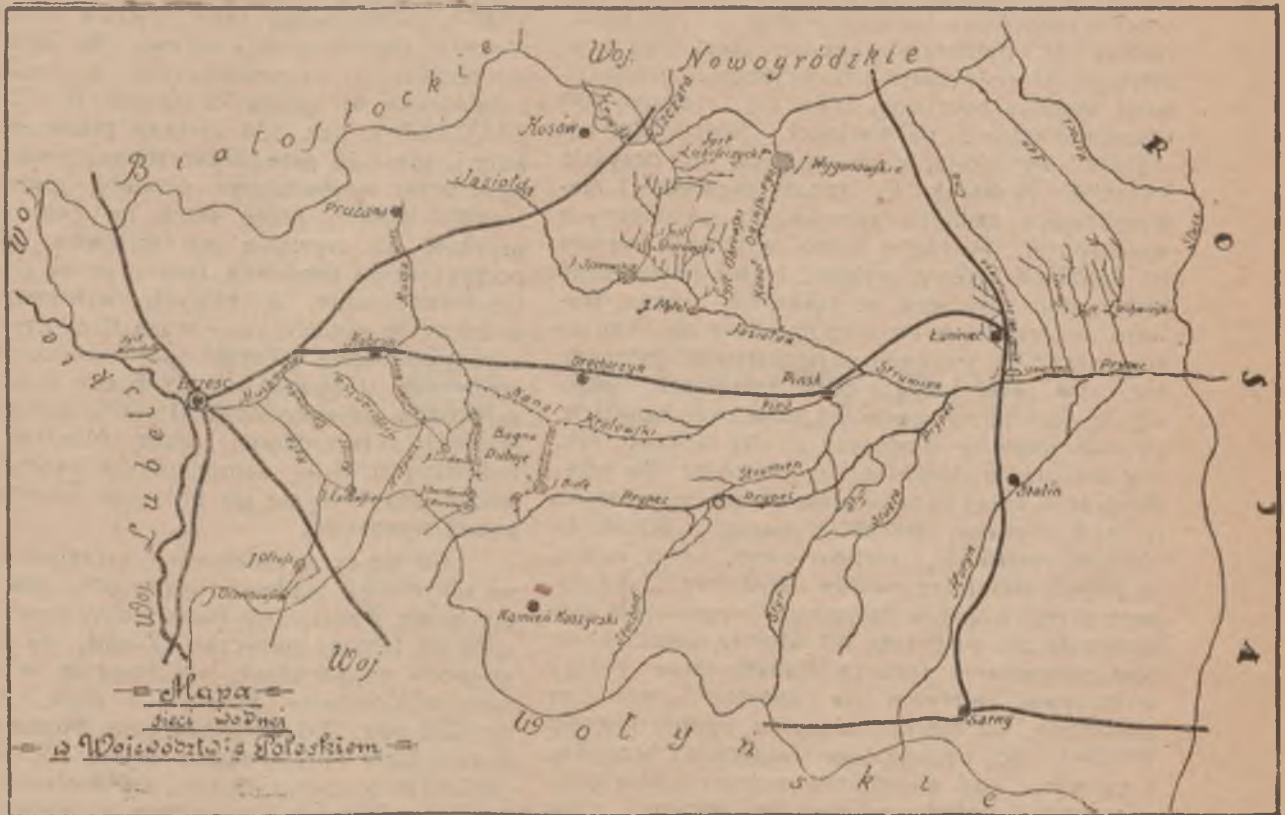
4. Skłonność ludności do zanieczyszczania rzek i tamowania wolnego w nich odpływu wód przez budowanie tam dla młynów wodnych, jazów dla połowu ryb i dla innych celów.

Z powyższego widzimy, że regulacja Prypeci i dolnych części jej dopływów jest rzeczą bardzo ważną. Pomimo to jednakże ani dawniej, za czasów rządu rosyjskiego, ani w czasach obecnych nie sporządzono projektu tej regulacji, a więc i nie była ona nigdy przedmiotem poważnego rozstrząsania, z czego jednakże nie wynika, że sprawa ta wcale omawiana nie była i że o niej wogóle się nie myśli. Przeciwnie, i nasz Rząd sprawę tę ma na sercu i niejedno-

- w części spławnej . . . zł. 75.000.000 zł.
- 2. Regulacja rzek mniejszych w części spławnej na długości 2000 km. . . . 80.000.000 „
- 3. Sieć kanałów większych spławnych (recypjentów) na długości 1000 km. . . 40.000.000 „
- 4. Sieć kanałów mniejszych (odwadniających) na długości 15000 km. . . . 65 000.000 „

Razem . 330.000.000 zł.

Powyższy rachunek przeprowadzono, wychodząc z założenia, że całe osuszenie dokonane zostanie za pomocą sieci kanałów, wlewających wody do rzek, które w tym celu muszą być odpowiednio zregulowane, t. j. pogłębione, rozszerzone i sprostowane, lecz jedno-



Skala mapki około 1:2.000.000.

krotnie na konferencjach ją omawia pomimo, iż ciężkie warunki ekonomiczne Rzeczypospolitej na razie nie dają nam nadziei rozwiązania tej sprawy w pożądanym kierunku w niedalekiej przyszłości.

Jeszcze w końcu roku 1924 Ministerstwo Robót Publicznych poleciło Poleskiej Dyrekcji Robót Publicznych obliczyć przypuszczalne koszty osuszenia Polesia. Dyrekcja, na podstawie obliczeń p. inżyniera Librowicza, przedstawiła odpowiedni memoriał, w którym ogólny rezultat przedstawiał się w sposób następujący:

- 1. Regulacja rzek większych w części żeglownej na długości 600 km. (Prypeć 260 km., Stochód i Prostyr 45 km., Styr 220 km. i Horyń 50 km. . . . 70 000.000 zł.

czynie Dyrekcja zaznaczyła, że może być zastosowany system obwałowania Prypeci i dolnych części jej dopływów bez pogłębienia, przy czym wody gromadziłyby się w specjalnych zbiornikach i byłyby przepompowywane przez wiały do rzeki. Ponieważ szerokość Prypeci w granicach Polski wynosi od 250 do 300 metrów, przeto odległość między wałami przyjęto 300 metrów i w tych warunkach średnia wysokość wału określoną została na 10 metrów przy szerokości korony 5 m. i szkarpach wewnętrznych 1:1 i pół i zewnętrznych 1:1. Koszt takiego obwałowania obliczony został na 290,000,000 złotych.

Wysokość tej sumy spowodowała, że autor tego obrachunku p. Librowicz uznał za konieczne przeprowadzić inny rachunek, czyniąc przytem pewne, a dość znaczne ustępstwo:

poświęcając mianowicie pas szerokości 1 i pół km. na zalew i budując wały ochronne w tej odległości jeden od drugiego. Wychodząc z tego założenia, wysokość wału obrachowano na 3,4 metra, a ogólny koszt obwałowania na 85.000.000 zł. Obwałowanie zastąpiłoby regu-

szczenia go celem połączenia zachodnich centrów przemysłowych ze źródłami surowców środkowej i wschodniej Europy". W broszurze tej w rozdziale III pod tyt. „Koszty meljoracji Polesia i korzyści z osuszenia” mówi się, że przy obliczaniu kosztów regulacji rzek dla celów



Kanal w obecnym stanie (przed odbudową).

łącję rzek większych, koszt której obliczono, jak widzieliśmy wyżej, na kwotę 70.000.000 zł. Tym więc sposobem dodatkowy wydatek byłby przy pierwszym systemie obwałowania 20.000.000 zł., a przy drugim 15.000.000 zł., przyczem w tym ostatnim wypadku traciłoby się około

osuszenia abstrahujemy od kosztów budowy drogi wodnej transeuropejskiej, a uwzględniamy jedynie koszt regulacji dla celów odwodnienia wraz z umożliwieniem żeglugi mniejszych statków. W ostatecznym rezultacie koszt wszystkich robót przedstawiony jest w następujący sposób:



Odcinek kanału w trakcie roboty.

60.000 ha. gruntów znajdujących się między wałami.

O kosztach meljoracji na Polesiu mamy jeszcze inne dane. W roku ubiegłym wyszła broszura inż. T. Tillingera pod tyt. „Konieczność budowy drogi wodnej przez Polesie i osu-

Regulacja rzek i rzeczek	210,000,000 zł.
Budowa kanałów	81,000,000 „
Osuszenie szczegółowe	180,000,000 „
Nieprzewidziane	9,000,000 „
	<hr/>
	480,000,000 „

Jeżeli przyjmiemy pod uwagę, że w pierwszym z przytoczonych obliczeń nie uwzględniono osuszenia szczegółowego, pod którym u p. Turczynowicza rozumieją się rowy drobne z przeciętną rozstawą 50 metrów, koszt których stanowi 180,000,000 zł., to koszt osuszenia ogólnego wyniesie 300,000,000 zł., t. j. stanowi sumę bardzo bliską do rachunku p. Librowicza.

Nie będę tu wchodził w krytykę powyższych obrachowań, zaznaczę tylko, że regulacja rzeki Prypeci lub obwałowa jej, gra w nich wybitną rolę i pociąga znaczny koszt. Ze wzmiankowanych 600 kilometrów rzek żeglownych 260 km. wypada na Prypeć, przy czym koszt 1 kilometra regulacji tej rzeki jest większy od innych, tak, że ze wskazanej wyżej w punkcie 1) sumy 70,000,000 zł. na samą Prypeć wypada około 30,000,000 zł. Ja osobiście wątpię nawet, czy za tę sumę regulacja rzeki Prypeci da się osiągnąć i przypuszczam, że

dy w Prypeci, a jest to 14 proc. wszystkich bagien w dorzeczu Prypeci. Jeżeliby więc wychodzić z założenia, że z tych 14 proc. czyli 187,200 ha przy ogólnem osuszeniu należy nam zrezygnować i oddać je na pastwę rzecze, to, jak sądzę, nie byłaby to rzecz nie do przyjęcia, bo jednakże z górą milion ha miałibyśmy osuszonych i te 187,200 ha nie stanowiłyby kwestji życia i śmierci.

Lecz czy my te 187,200 ha w zupełności oddajemy na pastwę rzecze? Czy one dla nas będą zupełnie bezużyteczne? Tak nie jest. Rzeka je zalewa na wiosnę, nie możemy więc na nich siać zbóż, lecz łąki, zalewane wiosennymi wodami, to są łąki pierwszorzędne, chodzi tylko o to, by po spadku tych wód w rzecze, nie zatrzymywały się one na łąkach, a swobodnie do rzeki spłynąć mogły. Obecnie w znacznej części zatrzymują się one na łąkach, nie mając swobodnego odpływu do rzeki i powodują za-



Odcinek kanału przed ukończeniem robót.

znacznie ją przewyższy. Lecz nie o to tylko tu chodzi. Chodzi tu jeszcze o rzecz inną i o niej tu teraz mam zamiar słów kilka powiedzieć.

Prawie ogólnem jest zdanie, a przynajmniej bardzo często słyszeć się daje, że o żadnem osuszeniu mowy być nie może, póki nie będzie uregulowana Prypeć. Czy tak jest rzeczywiście? Jak wiemy, Prypeć ma dość szeroką dolinę, czyli teren, przez się na wiosnę podczas wysokich wód, zalewany. Podług obliczeń techników Dyrekcji Robót Publicznych szerokość tego zalewanego terenu waha się od 0 do 40 kilometrów, średnio jednakże równa się 8 kilometrom. Długość zaś Prypeci w granicach Polski stanowi wprawdzie 431 km., lecz w linii wyprostowanej ma zaledwie 234 km. Tym sposobem, zalewana płaszczyna równa się $8 \times 234 = 1872 \text{ km}^2 = 187200 \text{ ha}$. O tym więc pasie tylko może być mowa, jako o terenie w zupełności zależnym od stanu wo-


bagnienie tych łąk i porost traw kwaśnych. Nie znaczy to jednakże, że łąki te nie mają spadku naturalnego w stronę rzeki. Owszem, z bardzo nielicznymi wyjątkami, one go mają, lecz nie mają kanałów, któreby wody te do rzeki odprowadzały, innymi słowy, nie są dostatecznie osuszone, odwodnione. Otóż przeprowadzić te kanały należy, a wtedy nie będzie mowy o tem, że pas przy Prypeci o szerokości średniej około 8 km., jest przez nią zagarnięty i całkowicie stracony, a oprócz tego Prypeć będzie otrzymywała w ciągu lata wodę z tych kanałów, co ulepszy jej stan żeglowny, który, jak wiemy, w lata suche nieraz szwankuje i z powodu niskiego stanu wody żegluga doznaje przerwy, pomimo, że na łąkach przybrzeżnych mamy zastój wody.

Tym więc sposobem, ogólny koszt osuszenia zmniejszyłby się o rubrykę 1) w rachunku p. Librowicza, t. j. o 70,000,000 zł. i stanowiłby 260,000,000 zł. co jednakże jest cyfrą bardzo

poważną i o uzyskaniu jej w ten czy inny sposób w czasie najbliższym przy obecnym stanie ekonomicznym Państwa mowy niema, a to tem bardziej, że suma powyższa obejmuje osuszenie tylko dorzecza Prypeci. Dorzecza Niemna i Wisły, chociaż są znacznie mniejsze i prócz tego, rzeki dla nas główne w tych dorzeczach, jak Szczara, a szczególnie Bug, nie wymagają tak poważnej regulacji, jak Prypeć, wszelako jeszcze dość znacznie tę cyfrę podniosą.

Cóż więc ludności Polesia pozostaje czynić? Czekać z założenymi rękami, póki kto za nią Prypeci nie ureguluje? Niestety, czekać na to, znaczyłoby to wyrzec się wszelkiej kultury bardzo, bardzo długo, z pokolenia na pokolenie mieszkać w bagnach, a nawet brnąć w nich coraz głębiej, bo bagna mają skłonność zwiększania z roku na rok swej przestrzeni. Widzieliśmy, że obecny stan Prypeci, chociaż bardzo niezadawalający, nie pozbawia nas jednakże

podmakwały i gnily—słowem, obraz nędzy i rozpaczy! Lecz, jak powiedziano, Dykcja Robót Publicznych odnowiła kanał Żylińskiego. Kanał ten jest tylko kanałem głównym, recypjentem, do którego powinien być wprowadzony cały szereg kanałów mniejszych odwadniających, wtedy dopiero znaczenie jego może się wykazać w zupełności. Pomimo to jednakże korzyść jego odnowienia już się dała odczuć: lasy państwowe w bliskości kanału poprawiły się, a miasto Łuniniec przestało się bać o swój los, bo wody na jego gruntach nie zbierają się w tak groźny sposób, jak przedtem. Tu jednakże w całej pełni pełni wykazuje się charakter pieszuków. Przeprowadzono kanał główny przez który jest możliwość odwodnienia zupełnego gruntów m. Łunińca, przeprowadzono go na koszt rządu, zdawałoby się, że miasto powinno wykorzystać natychmiast tę okoliczność i przystąpić odrazu do przeprowadzenia szeregu kanałów odwadniających—bocznic do kanału



Kanał wykończony z widokiem na przepust kolejowy.

możliwości osuszania bagien z pewnymi ograniczeniami, o których wyżej mówiliśmy. Najlepszym zresztą tego dowodem mogą być przeprowadzone przez Dykcję Robót Publicznych w roku 1925 do końca roboty, mające na celu doprowadzenie do porządku dotąd zupełnie prawie nikłego kanału znanego pod nazwą „Żylińskiego“, a położonego w pow. Łuninieckim. Kanał ten wskutek tego, iż przez szereg lat nie był remontowany, zanikł prawie zupełnie, zanurzył się, zachwałcił, pokrył krzakami, zarzucony został przez miejscową ludność kłodami, służącymi na razie do przechodzenia a następnie tam zatopionymi, zawalony ziemią i poprzegradzany jazami w celu łapania ryb i t. d., słowem zepsuty do tego stopnia, że woda po nim przestała zupełnie odpływać i w rezultacie grunta miasta Łunińca zostały do tego stopnia zatopione, że zagrażało to nawet ulicom miasta, które wystosowało do Ministerstwa Robót Publ. pismo, błagające o pomoc w tej sprawie. Okoliczne lasy państwowe w znacznym stopniu


Żylińskiego, a to tembardziej, że rząd nawet rozpoczął te roboty i przeprowadził część głównej takiej bocznicy, lecz niestety, miasto nie wykazuje zamiaru prowadzenia dalszych robót i oczekuje, by rząd to zrobił na swój koszt. Rząd jednakże, zdaje się, nie ma zamiaru łożyć dalej kosztów na robotę, konieczną dla dobrobytu miasta, tak mało troszczącego się o swe własne potrzeby. Kanał Żylińskiego ma długość 29 kilometrów, szerokość dna od 6-ciu m. w ujściu do 0,4 m. w górze, co przy półtoracznych skarpach i głębokości średniej 1,20 m. daje szerokość górną w dolnej części z górą 9 m. a w górnej koło 4-ch m. Otóż, jak wspomniano powyżej, rezultaty przeprowadzenia kanału Żylińskiego wskazują, że i bez regulacji Prypeci można osiągnąć znaczne rezultaty. Kanał ten koło 10 km. w dole znajduje się w dolinie rzeki Prypeci, która wiosną zalewa na tej przestrzeni łąki, nie przeszkadza to jednak, by latem wody zesły i łąki były wykoszone, lecz w tym celu potrzebny jest szereg bocznic do kanału

Żylińskiego, któreby wody latem do rzeki odprowadzały nie dając im zatrzymywać się na łąkach.

Oprócz kanału Żylińskiego Dyrekcja w tymczasowym czasie przeprowadziła i drugą solidną pokazową robotę, a mianowicie w pow. Kosowskim odnowiła kanał Lubiszczycki o szerokości dna około 8 m., będący recypjentem obszaru kilkudziesięciu tysięcy ha i reguluje obecnie rzekę Hrywde, do której kanał ten wpada. Przy regulacji prowadzi się maszynowym, sposobem pogłębienie rzeczki i zniesienie mielizn, wyprostowanie niektórych zbyt krętych odcinków, słowem, ma się na celu doprowadzenie stanu wód do takiego poziomu, by można było przeprowadzić cały szereg bocznic i gruntownie odwodnić miejscowość, co ma zamiar wykonać już jako roboty szczegółowe Ministerstwo Reform Rolnych i rozparcelować ziemię rządową, na ten cel się nadająca. Do osiągnięcia tego celu nie przeszkadza jednakże nieco za wysoki poziom

Powiat Kosowski zajmujący og. pow. 357.760 ha posiada bagien 146.100 ha.
 Powiat Sarnieński zajmujący og. pow. 544.110 ha posiada bagien 126.000 ha.
 Powiat Brzeski zajmujący og. pow. 484.450 ha posiada bagien 108.100 ha.
 Powiat Drohiczyński zajmujący og. pow. 236.280 ha posiada bagien 60.300 ha.
 Powiat Prużański zajmujący og. pow. 249.310 ha posiada bagien 49.700 ha.

Ogólna więc ilość bagien i miejsc zabagnionych w Województwie Poleskiem przedstawia imponującą cyfrę 1.603.700 ha. Znaczenie tej cyfry lepiej się uwidoczni, skoro uprzytomnimy sobie, jaki ona stanowi % ogólnej powierzchni, a ponieważ powierzchnia ta obejmuje 4.228.630 ha, więc zabagnienie wynosi 40%. Na każde 100 ha terenu—40 ha bagna! Doliczmy do tego piaski lotne, których też nie brak na Polesiu i inne nieużytki, a uwidoczniemy sobie, jaka olbrzymia powierzchnia ziemi leży odłogiem



Kanał tuż przed ukończeniem robót.

wód w rz. Szczarze i regulacja jej w tym celu nie jest niezbędną.

Wracając z powrotem do ogólniejszego zagadnienia meljoracji Polesia trzeba stwierdzić, że pracy w tym kierunku jest bardzo wiele, bo województwo Poleskie nie jest w błoto ubogie. Zupełnie dokładnych obliczeń powierzchni bagien — nie mamy. Powierzchnia ta, obliczana z map wojskowych w skali 1:100.000 przez techników Poleskiej Dyrekcji Robót Publicznych Michałowskiego, Bonieckiego i Wojciechowskiego—przedstawia się następująco:

Powiat Łuniniecki zajmujący og. pow. 592.980 ha posiada bagien 351.700 ha.
 Powiat Piński zajmujący og. pow. 641.740 ha posiada bagien 224.800 ha.
 Powiat Stoliński zajmujący og. pow. 535.170 ha posiada bagien 198.800 ha.
 Powiat Kobryński zajmujący og. pow. 297.650 ha posiada bagien 194.000 ha.
 Powiat Kamień Koszyrski zajmujący og. pow. 289.180 ha posiada bagien 148.200 ha.

A jednakże narzekamy na brak ziemi. Nic ziemi nam brak, a kultury! Wskazaliśmy ogólny stopień zabagnienia Województwa Poleskiego. Przypatrzmy się jednak pod tym względem każdemu poszczególnemu powiatowi. Jeżeli skorzystamy z powyżej przytoczonych cyfr, to znajdziemy, że najwięcej zabagnionym jest powiat Kobryński, bo ma bagien i gruntów zabagnionych 65,17% dalej idzie pow. Łuniniecki, który ma bagien i miejsc zabagnionych 59,31%,

pow. Kamień Kosz.	ma bagien i grunt. zab.	51,25%
„ Kosowski	„ „ „ „	40,82%
„ Stoliński	„ „ „ „	37,15%
„ Piński	„ „ „ „	35,03%
„ Drohiczyński	„ „ „ „	25,52%
„ Sarnieński	„ „ „ „	23,16%
„ Brzeski	„ „ „ „	20,85%
„ Prużański	„ „ „ „	19,94%

Widzimy z powyższego, że jeden tylko powiat Kosowski posiada stopień zabagnienia równy ogólnemu zabagnieniu Polesia. Możemy go więc z tego punktu widzenia uważać za ty-

powy. Więcej zabagnionych mamy tylko 3 powiaty, a mniej zabagnionych 6.

Tak więc — pracy jest bardzo wiele.

Owoce tej pracy bardzo prędko jednak się uwidaczniają, chodzi więc o początek, im zaś dalej, tem będzie łatwiej, gdyż dochód od robót poprzednich można obracać chociażby w części na dalszą pracę. P acę tę, sądzię, należałoby przedsięwziąć, przyjmując dorzecze każdej wpadającej do Prypeci, czy do innej głównej rzeki, jako całość. Przyjrzyjmy się tym dorzeczom, opuszczając pomniejsze. Zaczniemy od południowych dopływów Prypeci.

1. Najdalej ku wschodowi wysunięta jest **rzeka Stwiga**. Rzeka ta ujęcie ma w Sowdepji, wszelako teren płaski, błotnisty każe przypuszczać, że ujęcie to można będzie przenieść w granicę Państwa Polskiego. Długość Stwigi około 150 kilometrów. Stwiga posiada szereg prawych dopływów, górne części których znajdują się w Sowdepji. Z lewej strony dopływów

190,000 ha. w Sarneńskim 410 000 ha. w Województwie Wołyńskiem 1.054.000 ha. reszta w Sowdepji, w tej liczbie bagien w pow. Stolińskim 102.000 ha., w Sarneńskim 37.000 ha. Horyń w ujściu tworzy deltę, jedna odnoga której nosi nazwę Wietlicy i posiada długość około 20 km. Horyń ilościowo ma bardzo mało dopływów, wszelako jeden z nich z prawej strony: rzeka Słucz ma znaczną długość, bo 360 km. i mnóstwo drobnych dopływów. Ogólna zlewnia Słuczy 1.344.000 ha., z których 153.000 ha. w pow. Sarneńskim, reszta w Sowdepji. Bagien w zlewni Słuczy w granicach Polski znajduje się 35.000 ha., wliczonych do wyżej wskazanych 37.000 ha., ciężących do Horynia w powiecie Sarneńskim.

3. Rzeka **Stubła** wpada do Prypeci w powiecie Stolińskim, ma długości 78 km. Cała jej zlewnia wynosi 93.600 ha., z których pod bagnami 49.500 ha., a mianowicie w pow. Stolińskim 22 100 ha., w pow. Sarneńskim 12.000



Kanał po ukończeniu robót.

prawie niema, wszelako jeden Mostwa ma znaczną długość, bo około 65 km. i ma duży dopływ Lwę około 45 km. długości. Zlewnia rzeki Stwigi w granicach Polski obejmuje płaszczyznę 158, 000 ha., z których 55,000 ha. stanowią bagna i miejsca zabagnione. W tej liczbie 15.000 ha. w pow. Sarneńskim i 40.000 ha. w pow. Stolińskim, Przypuszczać należy, że w osuszeniu tej zlewni dość znaczny udział przyjąłby Skarb Państwa, gdyż w górnej i dolnej jej części znajdują się majątki państwowe. Dolna część Stwigi znajduje się w powiecie Stolińskim, górna w Sarneńskim i w Sowdepji.

2. **Rzeka Horyń** wpada do Prypeci w powiecie Stolińskim, przecina pow. Sarneński, a w górnej swej części znajduje się na terytorjum województwa Wołyńskiego i wreszcie w Sowdepji. Ogólna długość Horynia około 570 km., z których 75 km. przypada na pow. Stoliński, 50 km. na pow. Sarneński, w Wołyńskiem 235 km., reszta znajduje się w Sowdepji. Zlewnia Horynia zawiera 2.998.000 ha, z których w pow. Stolińskim

i w pow. Pińskim 15.400 ha. Stubła poniekąd jest także dopływem Styru, gdyż na odległości 42 km. od ujścia do Prypeci ma odnogę, łączącą się ze Styrem i wpadającą doń około Starych Koni.

4. **Rzeka Styr** długości 360 km, z których w województwie Poleskiem 85 km. i 20 km. po granicy z wojew. Wołyńskiem wpada do Prypeci w pow. Pińskim. Przed ujściem dzieli się na dwie odnogi, z których jedna nazywa się Prostyrń. Zlewnia Styru wynosi 1.200.000 ha., z których w województwie Poleskiem 130.000 ha. a mianowicie: w pow. Pińskim 50:000 ha., w Sarneńskim 70.000 ha. i w Stolińskim 10.000 ha., w tej liczbie bagien, w pow. Pińskim 12.600 ha., w Sarneńskim 14000 ha. i w Stolińskim 3.700 ha. Rzeka Styr zaczyna się w Tarnopolskiem. województwie, w granicach którego ma długość 60 km, ze zlewnią 212,000 ha, a w Wołyńskiem 858.000 ha. przy długości 195 km.

5. **Rzeka Wiesiołucha** wpada do Prypeci w pow. Pińskim, w tej jej części, która nazywa

się Strumień, ma długości 52 km. Ogólna zlewnia 28.800 ha, z których w pow. Pińskim 12.700 ha, i 16.100 ha. w Sarneńskim, w tej liczbie bagien 17.000 ha, a mianowicie, w pow. Pińskim 7000 ha, i w Sarneńskim 10 000 ha.

6. Rzeka Stochód wpada do Prypeci w pow. Pińskim. Ogólna długość Stochodu 165 km., z których w województwie Poleskiem 66 km. a mianowicie: w Pińskim 42 km., i w Kamień Koszyrskim 24 km., w województwie zaś Wołyńskim 99 km. Ogólna zlewnia 414 000 ha, z których w woj. Poleskiem 144.000 ha, a mianowicie w pow. Pińskim 95.400 ha i w Kamień Koszyrskim 48 600, reszta t.j. 27.000 ha = w województwie Wołyńskim. Bagien mamy w pow. Pińskim 37.600 ha i w pow. Kamień Koszyrskim—27.000 ha, razem w województwie Poleskiem bagien — 64.600 ha.

7. Rzeczka Korostyńka wpada w pow. Pińskim do jez. Lubiazia za pomocą którego łączy się z Prypecią. Długość Korostyńki 36

W województwie Poleskiem Turja przepływa w całości przez powiat Kamień Koszyrski. Bagna w dorzeczu Turji zajmują w tym powiecie 14.200 ha. Rzeka Turja, chociaż długa, jednakże rzekę Prypecę zaraz po swem do niej ujściu prawie że nie zasila, gdyż o 5 km. niżej jej ujścia na Prypeci zbudowaną została tama w celu skierowania wód do kanału Królewskiego przez kanały Wyżewski i Białozierski, woda więc z Turji dochodzi do Prypeci, o ile po drodze się nie zgubi, przez Pinę. Turja jest ostatnim prawym górnym dopływem Prypeci w granicach województwa Poleskiego. W granicach województwa Wołyńskiego jest jeszcze rz. Wyżewka.

Przejdziemy więc teraz do lewych dopływów, poczynając z góry. Z początku oprócz paru drobnych rzeczek aż do Piny — dopływów Prypecę z lewej strony nie posiada. Przestrzeń między kanałem Królewskim i Prypecią jest bezrzeczną, posiada wszelako znaczną ilość kanałów, przeważnie do kanału Królewskiego skierowanych.



Fragment ukończonego kanału.

km., z których 33 km. w pow. Pińskim i 3 km. w Kamień Koszyrskim. Zlewnia Korostyńki obejmuje 50 200 ha, z których 21 600 ha w pow. Pińskim i 28.600 ha w Kamień Koszyrskim. Bagna w dorzeczu Korostyńki obejmują 325.000 ha, z których 15.300 ha w pow. Pińskim i 17.200 ha w pow. Kamień Koszyrskim. Do Korostyńki za czasów rosyjskich przeprowadzono znaczną ilość kanałów, które obecnie są zamulone i funkcjonują bardzo słabo.

8. Rzeka Brzeszcza wpada do Prypeci w pow. Pińskim, wszelako prawie w całości znajduje się w pow. Koszyrskim. Ogólna długość 55 km. Brzeszcza w znacznym stopniu skanalizowana. Zlewnia Brzeszczy wynosi 76.000 ha, z których 57.800 ha bagien.

9. Rzeka Turja ogólnej długości 170 km., z których 33 km. w województwie Poleskiem, 18 km. po granicy woj. Poleskiego i Wołyńskiego i 119 w woj. Wołyńskim. Zlewnia ogólna Turji 250.000 ha z których 48.400 ha w woj. Poleskiem, reszta w Wołyńskim.

10. Rzeka Pina stanowi składową część systemu wodnego Dniepr-Wisła, ma długość 84 kilometrów łącznie z częścią kanału Królewskiego do działu wód między morzami: Czarnem i Bałtykiem. Pina, wpadając do Prypeci, nosi nazwę Strumienia, druga jednakże jej odnoga o długości około 14 km. wpada do Jasioldy. Cała zlewnia Piny wynosi 309.600 ha, z których w pow. Pińskim 84.600 ha, w Drohiczyńskim (kan. Królewski) 162.000 ha i Kamień Koszyrskim (też kan. Królewski) 63.000 ha, w tej liczbie bagien w pow. Pińskim 16 400 ha, w pow. Drohiczyńskim 43.000 ha i w Kamień Koszyrskim 32.000 ha, razem bagien 91.400 ha. Pina ma kilka drobnych dopływów.

11. Rzeka Jasiolda ma długość 192 km., z których w pow. Pińskim 70 km., po granicy pow. Drohiczyńskiego i Kosowskiego 20 km., w Drohiczyńskim, 26 km., po granicy Kosowskiego i Prużańskiego 20 km., i w pow. Prużańskim 56 km. Rzeka Jasiolda stanowi część składową szlaku wodnego Dniepr—Niemen

w dolnej swej części na długości 70 km. Dalej uważaną jest za splawną do Truchanowicz, wszelako stan jej nie może być uważany za dobry. Ogólna zlewnia Jasiółdy wynosi 404.000 ha, z których w pow. Pińskim 88.200 ha, w Kosowskim 172.500 ha, w Drohiczyńskim 84.500 ha i Prużańskim — 58.800 ha. Bagna w dorzeczu Jasiółdy znajdują się w ilości następującej: w pow. Pińskim 26.900 ha, w pow. Kosowskim 59.900 ha, z których 23.600 ha w dorzeczu Zegulanki, dopływu Jasiółdy — 138.100 ha.

12. Rzeka Bobrzyk długości 80 km, z których, poczynając od dołu, po granicy pow. Stolińskiego i Łuninieckiego 25 km., w pow. Pińskim 50 km. i w Łuninieckim 5 km. Ogólna zlewnia Bobrzyka 14.900 ha, z których w powiecie Pińskim 56.000 ha, Łuninieckim 75.000, Kosowskim 12.000 ha i Stolińskim 6.000 ha. Bagien znajduje się w pow. Łuninieckim 46 500 ha, Pińskim 34 000 ha i Kosowskim 8.200 ha, razem 88 200 ha.

13. Rzeka Cna o długości 104 klm.



Widok kanału po ukończeniu robót

w całości w pow. Łuninieckim. Zlewnia Cny 160.200 ha, z których bagien 122.000 ha. W górnej części ma bogaty system kanałów, obecnie zaniedbanych.

14. Rzeka Śmierdź o długości 35 km. w całości w pow. Łuninieckim, zlewnia 120.000 ha, z których bagien 90.000 ha. Do Śmierdzi doprowadzony jest bardzo bogaty system kanałów, zaniedbanych, jak wszędzie.

15 Rzeka Łań o długości 150 km. w całości w pow. Łuninieckim, oprócz 35 km. w województwie Nowogródzkim. Rzeka Łań ma bardzo rozgałęzioną deltę, jedna z odnóg której zwie się Głuchą Łanią i ma długości 22 km. Są też i rzeki, przechodzące z Łani do Słuczy. Ogólna powierzchnia zlewni Łani ma 252.000 ha, z których 77.000 ha w województwie Nowogródzkim. Łań ma w dolnej swej części dość bogaty system kanałów. Bagien w dorzeczu Łani w pow. Łuninieckim 93.200 ha.

Nie będę tu wspominał o Słuczy, gdyż

meljoracje w jej dorzeczu, jako rzeki pogranicznej, na razie są nieaktualne.

Przechodzimy do przeglądu bagnisk w dorzeczu Bugu.

16. Zaczniemy od najglówniejszego jego dopływu **Muchawca**. Muchawiec ma szereg dopływów, o których mowa niżej, bezpośrednio zaś do Muchawca, z małymi doń dopływami, cięży teren o 83.700 ha, z których 54.000 ha w pow. Prużańskim i 29.700 ha w pow. Kobryńskim, w tej liczbie bagien 4500 ha w pow. Prużańskim i w Kobryńskim 17.000 ha, razem— 21.500 ha. Regulację tej części Muchawca mają prowadzić Sejmiki Prużański i Kobryński. Odpowiednie studja są już przeprowadzone w pierwszym z nich i częściowo w Kobryńskim.

17. Do Muchawca cięży część **kanału Królewskiego** ze zlewnią 85.200 ha, z których w pow. Kobryńskim 52.200 ha i w Kamień Koszyrskim 33.000 ha, w tej liczbie bagien w pow. Kobryńskim 49.100 ha i w Kamień Koszyrskim 30.000 ha.

18. Kanał Królowej Bony, dawniej Kozaczy Rów, lewy dopływ Muchawca o długości 42 km. z licznymi dopływami, całkowicie w pow. Kobryńskim, obejmuje zlewnię 62.000 ha, w tej liczbie bagien 50.000 ha.

19. Rzeka Trzcianica, lewy dopływ Muchawca, długości 43 km. ma zlewnię 44.000 ha, z których bagien 37.000 ha, cała w pow. Kobryńskim.

20. Rzeka Osipówka, lewy dopływ Muchawca, długości 40 km., prawie cała skanalizowana, lecz zapuszczona ze zlewnią 29.000 ha, z których bagien 23,200 ha, cała w pow. Kobryńskim.

21. Rzeka Ryta, lewy dopływ Muchawca, długości 44 km. w górnej części kanalizowana do jeziora Łukowskiego, do którego wpada cały system kanałów. Ryta ma zlewnię 137.000 ha, z których w pow. Brzeskim 113.000 ha i w Kobryńskim 24 000 ha, w tej liczbie bagien w pow. Kobryńskim 14.000 ha i w pow. Brzeskim 6.000 ha.

22. Rzeka Kamionka, lewy dopływ Mu-

chawca, długości 22 km. w pow. Brzeskim. Zlewnia 27.000 ha, w tej liczbie 5.300 ha bagien.

23. **Rzeka Palachwa**, prawy dopływ Muchawca, długości 19 km. o zlewni 9.000 ha, z których w pow. Kobryńskim 3.000 ha i w Prużańskim 6.000 ha, tej liczbie błot w pow. Kobryńskim 900 ha i w Prużańskim 1.700 ha.

24. **Rzeka Szewnia**, prawy dopływ Muchawca o długości 14 km. o zlewni 10.800 ha, z których błot 2.800 ha w pow. Kobryńskim.

25. **Rzeka Leśna**, dopływ Bugu, o długości 68 km. od ujścia do rozdwojenia, poczem Leśna prawa ma długość 50 km. i lewa 52 km. Ujście Leśnej znajduje się w pow. Brzeskim

długość 15½ km. Zlewnia 2.030 ha, w tej liczbie błot 1.200 ha. Projekt robót jest już sporządzony na 40.000 zł., wszelako roboty dotąd do skutku nie doszły z powodu niezgody współwłaścicieli na założenie spółki wodnej i na połączone z robotami koszty.

28. **Rzeka Różanka**, dopływ Niemna o długości w wojew. Poleskiem 28 km., następnie po granicy wojew. Białostockiego i Nowogródzkiego 48 km. i 20 kilometrów w województ. Białostockiem, w granicach którego wpada do Niemna. Zlewnia jej 206.800 ha, z których 38.800 ha w województwie Poleskiem, w Nowogródzkiem 36.000 ha i 132.000 ha w Bia-



Budowa szluzu w Telechanach na kanale Ogińskiego.

do rozdwojenia. Leśna prawa przepływa w pow. Brzeskim 8 km., poczem 16 km. po granicy pow. Brzeskiego i wojew. Białostockiego. Leśna lewa po rozdwojeniu płynie w pow. Brzeskim 12 km., potem 28 km. w pow. Prużańskim, reszta w wojew. Białostockiem. Ogólna zlewnia Leśny obejmuje 239.400 ha, z których w pow. Brzeskim 120.600 ha, w pow. Prużańskim 48.600 ha i w województwie Białostockiem 70.200 ha, w tej liczbie błot w pow. Prużańskim 9.500 ha i w Brzeskim 17.300 ha.

26. **Rzeka Pulwa**, dopływ Bugu, ma długość 44 km., znajduje się całkowicie w pow. Brzeskim, zlewnia jej 46.800 ha, w tej liczbie błot 3.000 ha.

27. **Kanał Motykalsko-Łyszczycki** ma

łostockiem. Obszar błot w granicach województwa Poleskiego wynosi 2.500 ha w pow. Kosowskim.

29. **Rzeka Szczara**, dopływ Niemna, płynie 283 km. w wojew. Nowogródzkiem, z których 40 po granicy z Poleskiem, wszelako zlewnia jej sięga i pow. Kosowskiego w którym obejmuje 216.000 ha, w tej liczbie błot 75.500 ha. Znaczniejszym dopływem Szczary jest rz. Hrywda w pow. Kosowskim, obejmująca 26.000 ha błot, osuszanych obecnie przez Skarb Państwa.

Na tem zakończę przegląd obiektów i a których prace meljoracyjne są do wykonania. Przy przeglądzie tym opuszczono mniejsze objekty i niektóre tereny, przylegające bezpo-

średnio do rzek większych. Wykonanie meljoracji na tych obiektach jest to praca duża i wymagająca bądź co bądź środków niemałych. Chcę tu jednakże podkreślić, że oprócz tej dużej pracy jest na Polesiu i stała praca nieduża, że tak powiem, codzienna i wcale niekosztowna, do której jednakże nikt się wziąć nie chce. Mam tu na myśli istniejące kanały. Na Polesiu, lekko rachując, mamy tych kanałów około 2000 kilometrów. Są dane myśleć, że jest ich znacznie więcej. Kanały te zbudowane były jeszcze przed wojną przez rosyjski Skarb Państwa, przez Bank Włociański i przez różnych prywatnych właścicieli ziemskich. Przynosiły one kiedyś dużą korzyść, lecz, niestety, przez szereg lat nie są przez nikogo podtrzymywane. Tu dopiero wprost w potworny sposób wykazuje się niezrozumienie przez ludność własnych interesów. Kanały nie podtrzymywane zamulają się, zarastają, przez co przestają funkcjonować, miejscowość niegdyś osuszona, znów się zabagnia, łąki i pastwiska tracą na wartości. Właściciele ich stękają i wyrzekają, a nie chce się im oczyścić kanałów. A wszak to robota niewielka i niewymagająca żadnych specjalnych technicznych wiadomości. Potrzeba tylko wytrzebić porośle na kanałach krzewy, wykosić trawy, powyrzucić kłody, pnie, osunięta ze szkarpów ziemię, słowem wszystko — co niepotrzebnie do kanału się dostało, a szczególnie porzucić doszczętnie t. zw. jazy, które z taką zajadłością właściciele budują na rzekach i nawet na kanałach, by zatrzymywać wodę czy to dla łapania ryb, czy dla prania bielizny, czy poprostu dla przechodzenia przez kanał. Gdzie okażą się widoczne na oko mielizny, trzeba je usunąć. Wszak to robota nietrudna i niekosztowna, lecz należy ją przynajmniej raz na rok wykonać. Taką robotę przed wojną w majątkach rządowych wykonywało się po 5 rub. od wiorsty, oprócz kosztów utrzymania dozorczy. Roboty takie należy wykonywać nie tylko na kanałach, lecz i na rzeczkach. Co więcej, należy to podług Ustawy Wodnej, do obowiązków właścicieli brzegów, a czuwanie nad wypełnieniem tego obowiązku spoczywa na władzy wodnej I-ej instancji, czyli na starostach. By wykonać jednakże ten obowiązek, trzeba mieć dozorców, słowem, mieć odpowiedni aparat wykonawczy, którego starosta niestety nie posiada, bo wszak tym aparatem nie można nazwać policji, która i bez tego ma dość zajęcia i nie może chodzić po bagnach i wyszukiwać nieoczyszczonych kanałów i rzeczek. Wszakże Ustawa Wodna przewiduje utworzenie komisji rewizyjnych, których zadaniem będzie, między innymi, sprawdzać czy wody płyną i ich brzegi są należycie utrzymywane. Jednakże komisje te dotąd z powodów niewiadomych nie zostały zorganizowane na Polesiu.

Wreszcie, na zakończenie, chcę przypomnieć, że przy robotach meljoracyjnych Skarb Państwa przychodzi z pomocą ludności. W tej sprawie musimy rozróżnić dwa wypadki. Po pierwsze, meljoracje podstawowe i po drugie: meljoracje szczegółowe.

Do pierwszej kategorii robót odnosi się budowa kanałów t. zw. odpływowych, magistralnych, recypjentów, do których mogłyby być odprowadzane wody z większych przestrzeni za pomocą szeregu mniejszych kanałów. O ile takie kanały już przeprowadzone będą, lub istniały dawniej w postaci czy to kanałów, czy też rzek naturalnych a chodzi tylko o przeprowadzenie kanałów drugo-trzecio- i wyżej rzędnych, to takie meljoracje noszą nazwę szczegółowych. Podług istniejących ustaw inaczej jest traktowany każdy z tych dwu rodzajów meljoracji.

Zacznijmy od meljoracji podstawowych. Dla nich istnieje Ustawa o popieraniu publicznych przedsiębiorstw meljoracyjnych z dn. 26 X.1921 r. ogłoszona w Dzienniku Ustaw Nr. 91 z roku 1921 poz. 671, i nowela do niej z dn. 23 VI. 1925 r. zatytułowana jako Ustawa, zmieniająca niektóre postanowienia ustawy z dn. 26.X.1921 r. o popieraniu przedsiębiorstw meljoracyjnych i ogłoszona w Dzienniku Ustaw Nr. 75 z dnia 29.VII.1925 r. poz. 524. Ustawa pierwsza w artykule 1. głosi, że przedsiębiorstwom, podejmowanym przez województwa, powiaty, gminy, wsie i spółki wodne, które mają na celu ochronę gruntów od zrywania lub wylewów, albo też podwyższenie produkcji rolnej przez osuszenie lub nawodnienie, a których wykonanie leży w interesie publicznym—może Rząd przyznawać zasiłki pieniężne. Zasiłki te na osuszenie i odwadnianie, stosownie do art. 5 ust. 3 mogą być przyznane do wysokości 30—40% sumy kosztorysowej, zatwierdzonej przez Ministra Robót Publicznych, o ile samorządowy związek wojewódzki przyczyni się do pokrycia kosztów w tej samej wysokości.

Co się tyczy meljoracji szczegółowych, to na nie zasiłki rządowe bezzwrotne nie wydają się wcale. Państwowy Bank Rolny wszelako wydaje na ten cel pożyczki. Zasady, na jakich te pożyczki są udzielane, wyłożone są w ogłoszonym w Monitorze Polskim z dnia 7 X.1925 r. Nr. 232 poz. 356 obwieszczeniu Ministra Rolnictwa i Dóbr Państwowych z dn. 1.X.1925 roku wydanem w porozumieniu z Ministrami Skarbu i Reform Rolnych o zasadach udzielania kredytu na meljoracje rolne. W § 1. tego obwieszczenia wskazano, że pożyczki te inogą otrzymywać:

- a) spółki wodne,
- b) gminy wiejskie i miejskie,
- c) mieszkańcy wsi, występujący zbiorowo i
- d) inne osoby fizyczne i prawne.

Widzimy tu, że wbrew temu, co postanowiono o zasiłkach na meljoracje podstawowe, na pierwszym miejscu co do meljoracji szczegółowych postawione są spółki wodne. Wchodzić w bliższe szczegóły co do warunków pożyczek nie mam tu zamiaru, osoby interesowane poznajomią się z obwieszczeniem ze wskazanego N-ru Monitora.

Jan Radzikowski.

DZIAŁ INFORMACYJNY

SKOROWIDZ

MIEJSCOWOŚCI w WOJEWÓDZTWIE POLESKIEM

UŁOŻONY WEDŁUG PORZĄDKU ALFABETYCZNEGO

z uwzględnieniem stanu podziału administracyjnego

w czerwcu 1926 roku.

OBJAŚNIENIA ZNAKÓW I SKRÓTÓW

A) Powiaty oznaczono n-rami rzymskimi od I — X, przy czym oznaczają: I pow. Brzeski; II pow. Drohiczyński; III pow. Kamień-Koszyrski; IV pow. Kobyński; V pow. Kosowski; VI pow. Luniniecki; VII pow. Piński; VIII pow. Prużański; IX pow. Sarniński; X pow. Stoliński.

B) Dla oznaczenia charakteru topograficznego miejscowości użyto następujących skrótów:

ceg.	— cegielnia	os. mł.	— osada młyńska
folw.	— folwark	os. woj.	— osada wojskowa
kol.	— kolonja	prz. k.	— przystanek kolejowy
letn.	— lotnisko	przedm.	— przedmieście
leśn.	— leśniczówka	przys.	— przysiółek
m-ko	— miasteczko	s.nol.	— smolarnia
m-to	— miasto	st. kol.	— stacja kolejowa
okul.	— okolica	tart.	— tartak
os. fabr.	— osada fabryczna	zaśc.	— zaścianek
os. leś.	— osada leśna		

C) Urzędy i instytucje oznaczono skrótami:

Cer.	— Cerkiew	Pocz.	— Urząd pocztowy
Gm.	— Urząd gminny	S. P.	— Sąd Pokoju
K. P.	— Komenda Policji	St.	— Starostwo
Kość.	— Kościół rz. kat.	Szk. ś	— Szkoła średnia
Mag.	— Magistrat	Szk. p.	— Szkoła powszechna
P. p.	— Posterunek policji	Szp.	— Szpital
		U. Z.	— Urząd Ziemski

D) Ostatnia nazwa przy miejscowości oznacza gminę do której miejscowość należy.

Przy każdej miejscowości:

na 1 miejscu podano urzędy i instytucje (o ile w danej miejscowości istnieją),

na 2 miejscu określono charakter topograficzny (wieś, osada, miasteczko, futor i t. p.),

na 3 miejscu oznaczono cyfrą rzymską (patrz wyżej!) powiat,

na 4 miejscu wymieniono gminę w obrębie której miejscowość się znajduje.

Abramowicze, wieś IV Zbirogi
Abramowo, kol. I Dmitrowicze
Abramy, futor I Dworce
Adamków, folw. I Kosicze
Adamówka, wieś III Chocieszów
Adamowo, wieś II Osowce
Adamowo, folw. II Osowce
Adolfów, folw. IX Bereznica
Agatowo, folw. VIII Kotra
Akuryka, kol. VII Kuchocka Wola
Alba, folw. V Kosów
Alb'n, folw. IX Klesów
Albrechtów, wieś VII Pinkowicze
Albrechtów, folw. VII Pinkowicze
Aleksandrja, wieś II Soszyczno
Aleksandrja, folw. III Soszyczno
Aleksandrja, folw. I Wysokie Lit.
Aleksandrja, folw. IX Bielskowola
Aleksandrówka, folw. I Wierzchowice
Aleksandrówka, folw. VII Dobrosławka
Aleksandrówka, wieś IX Kisorycze
Aleksandrówka, folw. IX Kisorycze
Aleksandrówka, wieś VIII Horodeczno
Aleksandrów, kol. VII Wiczówka
Aleksandrów, folw. I Domaczewo
Aleksandrowo, sanator. I Przyborowo
Aleksiejewicze Szk. p., wieś II Imienin
Aleksiejki Szk. p. wieś V Borki-Giszyce
Aleksiejówka wieś IX Klesów
Aleksówka Szk. p. wieś III Kamień-Koszyrski
Alwus wieś I Wierzchowice
Anabor, folw. I Wierzchowice
Andronowo, Szk. p. wieś IV Strychów
Androwo 2 folw. IV Strychów
Andrucha, Szk. p. wieś IX Włodzimierzec
Andruszkówna, kol. VI Łachwa
Andruszkowska, fut. VI Lenin.o
Annaspaska, wieś I Ołtus
Annobór, folw. IV Iłosk
Antonin osada IX Dąbrowica
Antonina, wieś I Życin
Antonówka, P.p. wieś IX Horodziec
Antonówka, kol. IX Horodziec
Antonówka, st.kol. IX Horodziec
Antonowo wieś I Radwanicze
Antonowo, folw. I Radwanicze
Antony, wieś VIII Horodeczno
Antopol, Pocz. Szk. p. P.p., m-ko IV Antopol
Anusin, kol. I Połowce
Arabie, wieś VIII Linowo
Arabin Gród, wieś VIII Horodeczno
Arabinki, wieś VIII Prużana
Arkadja, wieś I Kamienica Żyr.
Atteczyzna, folw. IX Rogożna

Augustynka, folw. I Połowce
Awuls-Józefin fut. VII Brodnica
Azazierze osada V Różana

Babicz, wieś I Ratajczyce
Babi Wierzch, folw. i os. leśna I Kamieniec-Lit.
Babka, wieś IX Rafałówka
Bagny, wieś IV Siechnowicze
Bahrowce, leśn. II Motol
Bahryłówka, leśn. VII Porzecze
Bahryna, leśn. VII Porzecze
Bajki, Szk. p; wieś V Różana
Bajki, folw. VIII Małecz
Bakałowszczyzna, osada IV Siechnowicze
Bakuny, Szk. p; wieś VIII Małecz
Bakuny, Szk. p; wieś VIII Kotra
Balewsczyzna, osada IV Siechnowicze
Bałabanówka, kol. VIII Prużana
Bałachowicze, wieś IX Rafałówka
Bałandycze, wieś II Odryżyn
Bałandycze, folw. II Odryżyn
Bołaszowszczyzna, kol. IV Iłosk
Bałdun, futor VIII Linowo
Bałkuny, folw. II Drohiczyn
Baraki, kol. IX Klesów
Barańce, os. IV Ozjaty
Baranki, wieś I Kamieniec Lit.
Baranki, folw. I Kamieniec Lit.
Barany, folw. V Borki Giszyce
Barany, wieś IV Ozjaty
Barmuty, wieś VIII Rewjatyce
Barszcze, wieś IV Podolesie
Barszcze, folw. IV Podolesie
Barszczewo, wieś I Ratajczyce
Barszczyzna, osada II Odryżyn
Bastyce (Bościcze), wieś VII Stawek
Baszłówka, futor III Chocieszow
Batcze, wieś IV Prusk
Bateńka, folw. IX Rafałówka
Baterja, wieś VIII Międzylesie
Bekieszówka, leśn. VIII Szereżów
Belda, futor IX Kisorycze
Berducha, folw. IX Niemowicze
Berduny, wieś VII Stawek
Berduny, folw. VII Stawek
Berdycze, wieś I Kosicze
Berdyszcz, kol. IV Mokran
Bereścianica, futor III Borowno
Bereście, Szk. p. wieś IX Dąbrowica
Berestowo, osada I Miedna
Berestowo, leśn. I Miedna
Berestowo, osada I Wielkoryta
Beresty, futor VIII Szenie
Bereza, Szk. p. wieś IV Strychów
Bereza, folw. IV Strychów
Bereza-Kartuzka, P.P. Pocz. Szp. Kośc. Cer. S. P. Szk. p. Gm. Mag. m-to VIII Magistrat
Bereza-Kościuszka, wieś IV Strychów

Berezce, osada VI Czuczewicz
Berezce, wieś X Błotnica
Berezki, Szk. p. wieś IX Lubikowicze
Berezki, folw. IX Lubikowicze
Berezlany, Szk. p. wieś II Drużyłowicze
Berezna, Szk. p., P.P. wieś IV Iłosk
Berezna, kol. IV Iłosk
Berezniak, wieś VII Uhrynicze
Berezniak, 3 fol. VII Uhrynicze
Berezniaki, wieś I Kamieniec-Lit.
Berezniaki, wieś VI Lenino
Bereznica, Szk. p. P.P. m ko IX Bereznica
Bereznica N. osada IX Bereznica
Bereznica, wieś V Różana
Berzniki, futor III Lelików
Bereznowola, Szk. p. wieś VII Kuchocka Wola
Bereznowola, folw. VII Kuchocka Wola
Berezno, P. P. wieś X Stolin
Bereźno-Nowe, folw. X Stolin
Bereźno-Stare, folw. X Stolin
Berezowica, osada VI Chotynicze
Berezów(Berezowo), Szk.p. P. P. wieś X Berezów
Berezów, (Berezowo) folw. X Berezów
Berezów-Poliszcze, osada X Berezów
Berezówka, leśn. V Różana
Berezwicze, wieś VII Uhrynicze
Berezwicze, folw. VII Uhrynicze
Berezyna, kol. II Odryżyn
Berezyna, fut. IV Mokran
Berezyszcz, wieś I Połowce
Bereżowa, futor I Wielkoryta
Berkozy, wieś VII Brodnica
Berkozy, futor VII Brodnica
Bernady, wieś I Kamienica Żyr.
Berwischce, osada VI Czuczewicze
Berwy, kol. IV Ozjaty
Berwy, kol. IV Dywin
Bezchlebicze wieś VII Brodnica
Bezdzież Szk. p. P. p. wieś II Bezdzież
Bezok, futor IV Mokran
Biała, wieś II Bezdzież
Biała, P. p; Pocz.; S. P.; Szk. p. wieś X Wysock
Biała, st. kol. X Wysock
Biała, folw. VIII Bereza Kartuzka
Biała Stróż, leśn. I Wierzchowice
Biała Woda, futor III Chocieszów
Białasze, osada IX Bereznica
Biała, wieś VII Kuchocka Wola
Białe Jezioro, osada I Miedna
Białe Jezioro, Szk. p. wieś VI Lunin
Białka, kol. VIII Rudniki
Białogóry, osada I Miedna

- Białousza, I i II, Szk. p. wieś X Stolin
- Białosowiszczyna, folw. VIII Prużana
- Białowiż, Szk. p. wieś IX Kisorycze
- Białowiż, folw. IX Kisorycze
- Biały Dwór, folw. VII Porzecze
- Biały Dwór, kol. V Kosów
- Bielatycze, Szk. p. wieś IX Lubikowicze
- Bielaczyce, wieś VIII Rudniki
- Bielawszczyna, wieś VII Żabczyce
- Bielin, Szk. p. wieś II Osowce
- Bielin, folw. II Osowce
- Bielinek, wieś II Osowce
- Bielinek, wieś II Braszewicze
- Bielewo, wieś I Kamieniec-Lit.
- Bielsk, Szk. p., wieś IV Nowosiółki
- Bielsk, 5 folw. IV Nowosiółki
- Bielsk (Bielski), leśn. X Wysock
- Bielska Wola, Szk. p., P. p. wieś i folw. IX Bielska Wola
- Bielawicze, Szk. p., P. p. wieś V Kosów
- Biesiadka, futor, IX Klesów
- Bildejki, Szk. p., wieś I Turna
- Bitera, os. IX Niemowicze
- Bizerewicze, wieś VII Lemieszewicze
- Bizerewicze, folw. VII Lemieszewicze
- Bieżowo, wieś X Berezów
- Bieżowo, futor X Berezów
- Blizna, Szk. p., wieś V Różana
- Blizna, folw. V Różana
- Bliznica, osada II Odryżyn
- Bluwnicze, wieś I Turna
- Łłagosiawinka, folw. I Wierzchowicze
- Łłazki, wieś VIII Horodeczno
- Łłoty M. (Hirsk.), wieś IV Łłoty
- Łłoty Szlach., folw. IV Łłoty
- Łłoty Wielkie, Szk. p., wieś IV Łłoty
- Łłudeń, Szk. p., P. p. m-ko VIII Bereza Kart.
- Łłudeń, wieś VIII Bereza Kart.
- Łłudeń, st. kol. VIII Bereza Kart.
- Łłobinka, wieś I Wierzchowice
- Łłobki, wieś IV Łłosk
- Łłobowiszczce, osada X Stolin
- Łłobrowce, wieś I Motykały
- Łłobrowicze, Szk. p., wieś V Sw. Wola
- Łłobrówka, wieś I Łłowce
- Łłobrowo, os. wojsk. IV Mokrany
- Łłobry, folw. I Koscicze
- Łłobry, wieś IV Prusk
- Łłobry, folw. IV Prusk
- Łłobryk, Szk. p. wieś VII Dobrosławka
- Łłobryk folw. VII Dobrosławka
- Łłochowo, kol. VI Czuczewicze
- Łłogacze, wieś I Wojska
- Łłogacze (Bohacz) folw. IV Łłoty
- Łłogdany, Szk. p. wieś IV Ozjaty
- Łłogdziuki, wieś I Życin
- Łłogusławice, folw. VIII Rudniki
- Łłogusławicze, Szk. p. wieś IV Prusk
- Łłogusławicze, folw. IV Prusk
- Łłogusławiska-Przybrodzie, wieś I Łłusz
- Łłoguszewo, (Bojkuszewo) Szk. p. wieś VII Żabczyce
- Łłohdan, leśn. IX Kisorycze
- Łłohdan, futor IX Kisorycze
- Łłohdanówka, Szk. p. wieś VII Pohost-Zahorodzki.
- Łłohdanówka, folw. VII Pohost-Zahorodzki
- Łłohdziuki, kol. I Turna
- Łłohówka, osada VI Chotynicze
- Łłojarszczyna, os. IV Podolesie
- Łłojary, wieś VII Łławek
- Łłojary, wieś I Łłyszczycze
- Łłojary, wieś VIII Horodeczno
- Łłojary, Szk. p. wieś IV Matjasy
- Łłojkuszewo, wieś VII Żabczyce
- Łłoknicze, Szk. p. wieś VII Pohost-Zahorodzki.
- Łłoknicze, folw. VII Pohost Zah.
- Łłokowo, osada X Chorsk
- Łłoldany, wieś I Domaczewo
- Łłoldany, przys. I Domaczewo
- Łłolochowicze, wieś IX Rafałówka
- Łłolocie, kol. VII Lubieszów
- Łłolotyszczce, futor I Wielkoryła
- Łłorany, leśn. V Telechany
- Łłordziówka, Szk. p. wieś I Wysockie Litew.
- Łłorejzowo, osada VIII Międzylesie
- Łłorek, folw. VII Łłhrynicze
- Łłorek, I i II osada X Chorsk
- Łłorek, folw. VIII Prużana
- Łłorek, futor VII Łławek
- Łłorki, kol. I Łłowce
- Łłorki, folw. VIII Szereszów
- Łłorki, Szk. p. wieś VI Chotynicze
- Łłorki, Szk. p. wieś VII Pohost Zah.
- Łłorki, wieś, leśn. i folw. V Borki-Giczyce
- Łłorki, futor X Wysock
- Łłorki, Szk. p. wieś IV Mokrany
- Łłorki, wieś IV Podolesie
- Łłorki, wieś III Chocieszów
- Łłorki, Szk. p. wieś III Wielka Łłusza
- Łłorki Nowe, folw. III Wielka Łłusza
- Łłorki Stare, folw. III Wielka Łłusza
- Łłorki, Szk. p. wieś VIII Czerniaków
- Łłorki, futor III Lelików
- Łłorki Małe, futor VI Lenino
- Łłorodycze, (Borodiczce), wieś IV Zbirohi
- Łłorodycze, wieś I Dmitrowicze
- Łłorodiczce, Szk. p. wieś IV Antopol
- Łłorodiczce, kol. IV Antopol
- Łłorodiczce, osada IV Antopol
- Łłorodiczce (ob. Borodycze), wieś IV Zbirohi
- Łłorowa, wieś II Drużyłowicze
- Łłorowa, wieś i folw. VII Kuchoc-ka Wola
- Łłorowa, Szk. p. wieś VI Czuczewicze
- Łłorowce, wieś VI Kozangródek
- Łłorowe, Szk. p. wieś IX Kisorycze
- Łłorowe Wołoki, osada IV Prusk
- Łłorowica, kol. II Janów
- Łłorowieńskie, futory III Borowno
- Łłorowiki, wieś VIII Rudniki
- Łłorowiki, wieś VI Łłunin
- Łłorowiki, folw. VI Łłunin
- Łłorowiki, kol. V Kosów
- Łłorowina, Szk. p. wieś IX Kisorycze
- Łłorowinka, futor III Lelików
- Łłorowno, wieś III Borowno
- Łłorowno, folw. III Borowno
- Łłorowskie Budki, Szk. p., wieś i leśn. IX Kisorycze
- Łłorowucha, futor III Lelików
- Łłorówki, folw. II Motol
- Łłorsuki, futory V Kosów
- Łłorsuki, fut. r III Chocieszów
- Łłorsukówka, kol. VI Łłachwa
- Łłortnowicze, Szk. p., wieś VIII Rułniki
- Łłortnowicze, okol. VI I Rudniki
- Łłortnowszczyzna, wieś VIII Horodeczno
- Łłory, fut. IV Siechnowicze
- Łłoryczewicze, Szk. p., wieś VII Lemieszewicze
- Łłorysowo, Szk. p., wieś i folw. IV Łłoty
- Łłorysówka, Szk. p., wieś IV Dywin
- Łłorysy, przys. I Domaczewo
- Łłosiacz, Szk. p., wieś i kol. IV Strychowo
- Łłosłyń, Szk. p., P. p., wieś VI Łłunin
- Łłosłyń, folw. VI Łłunin
- Łłosznia, Szk. p., wieś II Janów
- Łłosciłcze, wieś VII Łławek
- Łłotowo, wieś VII Pohost-Zah.
- Łłotyń, folw. I Miedna
- Łłozydar, folw. IV Strychów
- Łłór, futor VI Czuczewicze
- Łłór, futor, X Chorsk
- Łłór, leśn. VI Łłunin
- Łłór, futor I Wielkoryła
- Łłór-Dubieniecki, wieś X Łłotnica
- Łłórzbiłcki, osada VI Kruchowicze
- Łłór Łłipy, kol. V Różana
- Łłraniewicze, wieś I Ratajczyce
- Łłraniewo, osada IV Ozjaty
- Łłraszewicze, Szk. p., wieś II Braszewicze

- Braszewicze, leśn. II Braszewicze
 Bratysłowo, wieś I Koscicze
 Brodce, futor IX Lubikowicze
 Brodcze, wieś X Płotnica
 Brodek, wieś II Imienin
 Brodnica, Szk. p. wieś VI Kożan-
 gródek
 Brodnica, Szk. p. wieś VII Wi-
 czówka
 Brodnica, Szk. p. Pocz. P. p.
 wieś VII Brodnica
 Brodnica folw. VII Brodnica,
 Brody, osada VI Kruchowicze
 Brody, leśn. IX Klesów
 Brody, osada i wieś VIII Horo-
 deczno
 Brodziatyn, wieś, os. i leśn. I
 Miedna
 Brodziec, folw. X Wysock
 Brodziatyn, futor III Chocieszów
 Bronka, futor III Kam. Koszyrski
 Bronna Góra, leśn. V Piaski
 Bronne, folw. II Drohiczyn
 Brukowica, kol. VIII Linowo
 Brylewo, wieś IV Błoty
 Brylewo, folw. IV Błoty
 Brylewo Podlaskie, osada IV
 Błoty
 Brynkowszczyzna, osada IV O-
 zjaty
 Bryszcze, futor IV Mokraný
 Brylki, futor IV Dywin
 Brześć n/B, St. K.P. Pocz. Szp.
 U.Z, Kość. Cer. S.P. Szk. ś.
 Mad. m—o i st. kol. I
 Magistrat
 Brzezina, kol. IX Włodzimierz
 Brzosty, kol. VIII Szereszów
 Brzozówka, wieś I Koscicze
 Brzozówka, folw. I Koscicze
 Brzozówka wieś I Wierzchowice
 Buchale, okol. VIII Sielec
 Buchlicze, Szk. p. wieś X Tere-
 bieżów
 Buchowicze, wieś IV Podolesie
 Buchowicze, folw. IV Podolesie
 Buchowicze M., folw. IV Podolesie
 Bucki, wieś V Różana
 Buczemla Suchowole I i II wieś
 I Ratajczyce
 Buczeml Rządowy, wieś I Rataj-
 czyce
 Buczeml, folw. I Wojska
 Buczyn, wieś VII Lubieszów
 Buczyn, folw. VII Lubieszów
 Buda, folw. II Osowce
 Buda, folw. VIII Międzylesie
 Buda, folw. IX Lubikowicze
 Buda, wieś IX Kisorycze
 Buda, leśn. IX Niemowicze
 Budcza, Szk. p., wieś VI Krucho-
 wicze
 Budka, futor IX Rafałówka
 Budki, leśn. VI Czuczewicze
 Budki, kol. IX Lubikowicze
 Budki, futor IX Klesów
 Budki Wojtkowickie, Szk. p.,
 wieś X Berezów
 Budki Snowidowickie, Szk. p.,
 wieś IX Kisorycze
 Budkowszczyzna. osada IV Ozjaty
 Budy, wieś IV Iłosk
 Budy, folw. V Telechany
 Budy, leśn. V Piaski
 Budymle, wieś X Terebieżów
 Bujaki, wieś IX Zbirogi
 Bujaki, folw. IV Zbirogi
 Bukaty, osada IV Błoty
 Bukatyn, futor III Lelików
 Bukrabowszczyzna, folw. VIII
 Bajki
 Bulkowo, Szk. p., wieś IV Rohożna
 Bulkowo, folw. IV Rohożna
 Bulkowo-Zarzecze, wieś Rohożna
 Bułgary I i II, wieś VII Lemie-
 szewicze
 Bułła, Szk. p., wieś V Kosów
 Bunia, futor VII Stawek
 Buniawiec, folw. I Dworce
 Burdziły, wieś IV Matjawy
 Burdziły, folw. IV Matjawy
 Burki kol. IV Włodzimierzec
 Burmaki, Szk. p. wieś II Chomsk
 Busiaż, wieś V Kosów
 Busiaż, folw. V Kosów
 Busiaż I i II osady, V Kosów
 Busławka, wieś VIII Sielec
 Busły, osada V Telechany
 Bussa, wieś II Motol
 Buszmicze, wieś I Wierzchowice
 Buśnie, Szk. p. wieś IV Rohożna
 Buwasza, fut. VII Lubieszów
 Buzaki, wieś III Chocieszów
 Buzaki, folw. III Chocieszów
 Buzyny, Szk. p. wieś VIII Prużana
 Bychów Szk. p. wieś VII Lubieszów
 Bychów, folw. VII Lubieszów
 Bycz, wieś V Kosów
 Byczek, osada V Sw. Wola
 Byczyny, folw. V Późana
 Byki, wieś VIII Malecz
 Bykowski, folw. X Stolin
 Bystrzyca, folw. VII Uhrynicze
 Bystrzyca, wieś IV Prusk
 Bystrzyca, futor VII Dobrosławka
 Byszła, wieś VII Kuchocka Wola
Cecylówka, osada IV Bereznica
 Cegielnia, futor VII Brodnica
 Cegielnia, osada VIII Rewjatycze
 Cepcewicze Małe, Szk. p., wieś
 IX Horodziec
 Cepcewicze Wielkie (Smolki),
 wieś IX Horodziec
 Cepcewicze Wielkie (Obłonie),
 wieś IX Horodziec
 Cerkowniki, wieś I Ratajczyce
 Cerkowszczyzna, futor IX Kiso-
 rycze
 Cerkwiszcze, kol. IX Horodziec
 Chabowicze (ob. Chobowicze).
 wieś IV Błoty
 Chaby, wieś I Koscicze
 Chańki, wieś IV Matjasy
 Charki, wieś VIII Horodeczno
 Charłup, osada II Odryżyn
 Charsy, wieś I Domaczewo
 Charytony, wieś IV Zbirogi
 Chatki, wieś IV Rohożna
 Chatki, osada VIII Rudniki
 Chatki, osada IV Błoty
 Chidry, wieś IV Nowosiółki
 Chidra futor IV Dywin
 Chidry, kol. IV Nowosiółki
 Chidry Małe wieś I Dworce
 Chidry Wielkie, wieś I Dworce
 Chidry, leśn. IV Iłosk
 Chinocz, Szk. p., wieś IX Włodzi-
 mierzec
 Chinocz, folw. IX Włodzimierzec
 Chinocz, st.kol. IX Włodzimierzec
 Chitewszczyzna, wieś VII Horo-
 deczno
 Chlaby, Szk. p., VII Lemieszew-
 icze
 Chlebowo, futor IV Dywin
 Chlewiszcze, Szk. p., wieś I Po-
 łowce
 Chlewiszcze, osada I Miedno
 Chlewiszcze, folw. II Braszewicze
 Chlew, futor IX Lubikowicze
 Chłopczyń, futor IX Lubikowicze
 Chmiel, kol. X Berezów
 Chmiele, wieś I Wysokie-Lit.
 Chmielowo, Szk. p., wieś I Turna
 Chmieliszcze, wieś I Ołtusz
 Chmieliszcze, folw. IV Rohożna
 Chmielniki, folw. VI Łunin
 Chmielniki, leśn. I Wielkoryta
 Chmielówka, wieś I Ołtusz
 Chmielówka, kol. I Turna
 Chobowicze, Szk. p. P.p. wieś IV
 Błoty,
 Chocieszów Szk. p. P.p. wieś III
 Chocieszów
 Chocin, (Choczyn) wieś X Wy-
 sock
 Chocisław, wieś I Ołtusz
 Chocuń, wieś VII Lubieszów
 Chodaki, wieś V Borki Giczyce
 Chodorki, Szk. p. wieś V Kosów
 Chodosy, wieś IV Prusk
 Chodosy Górne wieś I Dmitro-
 wicze
 Chodosy Dolne, wieś I Dmitro-
 wicze
 Chodosy Dolne, folw. I Dmitro-
 wicze
 Chodosy Górne, folw. I Dmitro-
 wicze
 Chodów, kol. w Chotynicze
 Chodynicze Szk. p. wieś IV No-
 wosiółki
 Chodynicze 2. folw. i osada IV
 Nowosiółki
 Chojniki I i II, wieś VIII Malecz
 Chojno, P. p. wieś VII Chojno
 Chojno, folw. VII Chojno
 Chojno-Nowe osada VII Chojno
 Chłopic wieś m Borki-Giczyce

Cholożyn Duży, wieś VII Porzecze
 Cholożyn Mały, wieś VII Porzecze
 Cholożyn, folw. VII Porzecze
 Chomce, futor X Wysock
 Chomicze wieś VIII Berezka-Kart.
 Chomiczowa, wieś VII Brodnica
 Chomiczyce, wieś IV Antopol
 Chomne, kol. VIII Linowo
 Chomontyny, wieś I Dmitrowicze
 Chomsk, Pocz. Szk.p. P. p. m-ko II Chomsk
 Chorewo, Pocz. wieś VIII Rudniki
 Chomorze, kol. IX Włodzimierzec
 Choromek, osada VII Lubieszów
 Choromsk Szk. p. wieś X Chorsk
 Chorostów P.p. wieś i kol VI Lenin
 Chorosza, futor IX Lubikowicze
 Choroszcza, wieś V Kosów
 Choroszcza, folw. V Kosów
 Chorowa, osada IV Ozjaty
 Chorowszczyzna, folw. IX Błoty
 Chorsk, Szk. p.p. wieś X Chorsk
 Choski, futor IX Lubikowicze
 Chotomla (Chotomel) wieś X Stolin
 Chotynicze, Pocz. Szk. p. wieś VI Chotynicze
 Chotynicze, P.p. folw. VI Chotynicze.
 Chotynowo, wieś I Ratajczyce
 Chrapin, folw. i wieś VII Moroczno.
 Chrapuń, wieś X Berezów
 Chrolówka, futor IV Dywin
 Chróst, folw. VIII Horodeczno
 Chryssa, wieś V Piaski
 Chrystybołocicze, wieś VII Lemieszowicze
 Chryszczanowicze, wieś V Kosów
 Chudlin, wieś IV Horodec
 Chwałewicze, wieś VIII Sielec
 Chwaszczewata, folw. VIII Rewjatyce
 Chwaszczowata, kol. IX Bereznica
 Chwedkowicze, P.p. wieś IV Rogożna
 Chwedory, (ob. Fedory) Szk. p. wieś X Radczvck
 Chwoiszczce, fut. III Lelików
 Chwojna, fut. IV Dywin
 Chwojanówka, wieś I Dmitrowicze
 Chworosno, wieś VII Łohiczyn
 Chworosyno, folw. VII Łohiczyn
 Chworozbyt, futor IX Klesów
 Chydry, leśn. IV Iłosk
 Chylin, (Chilin) folw. X Wysock
 Ciemnica, (Temnica) osada IV Podolesie
 Ciemnica, folw. IV Podolesie
 Ciemny, las folw. VII Lubieszów
 Ciemny Kust, fut. IX Lubikowicze
 Cierebol, leśn. VI Czuczewicze
 Cimochoyszczyzna, wieś VIII Horodeczno.
 Ciołkowicze M., wieś VII Kuchocka Wola
 Ciołkowicze M., Szk.p. wieś i folw. VII Moroczno
 Ciołkowicze, W., wieś VII Kuchocka Wola
 Ciosaniec, kol. II Odryżyn
 Cna, wieś VI Kozangródek
 Cna, folw. VI Kozangródek
 Cupryk (Ciupryk), wieś I Ratajczyce
 Cybki, wieś II Braszewicze
 Cybki, folw. II Braszewicze
 Cyganów, leśn. V Piaski
 Cyr, Szk. p. wieś VII Lubieszów
 Cyr folw. VII Lubieszów
 Cytylja, futor I Ołtusz
 Cytymle, kol. IX Bielskowola
 Czabachy, wieś VIII Horodeczno
 Czabachy, wieś I Kamieniec L.
 Czabajówka, folw. II Beździeż
 Czabel, wieś IX Klesów
 Czachec, Szk. p. wieś VIII Linowo
 Czachec, folw. VII Linowo
 Czachowce, folw. II Imienin
 Czajewo, leśn. V Telechany
 Czajków, kol. IX Włodzimierzec
 Czale, leśn. V Piaski
 Czamla, wieś VII Dobrosławka
 Czapcze, folw. VII Kochocka Wola
 Czapelka, futor IV Lubikowicze
 Czarnawczyce, Szk. p. Kościół Cerk. Gm. Pocz. P.p. wieś I Turna
 Czarna Góra, futor IV Dywin
 Czarne Morgi, futor IV Dywin
 Czarnocin, leśn. V Telechany
 Czarne Łozy, folw. VIII Kotra
 Czarnowirka, fut. V Wysock
 Czarnowo I i II, wieś VII Lemieszewicze
 Czarnowo, folw. VII Lemieszewicze
 Czajny Przybok folw. VII Dobrosławka
 Czaste kol. II Odryżyn
 Czeckki, okol. VIII Sielec
 Czekmarowo, folw. IX Rafałówka
 Czelejewo, wieś I Motykały
 Czelejewo, folw. I Motykały
 Czeliszczewicze, wieś IV Horodec
 Czemer, osada IV Dywin
 Czernniki, futor III Lelików
 Czemery, wieś I Dworce
 Czemery. wieś I Kamieniec Litewski
 Czemeryn, Szk. p. wieś VII Porzecze
 Czencyce, wieś VII Stawek
 Czepiele, wieś I Wysokie Lit.
 Czercianica, futor IX Bielskowola
 Czerebasówka, wieś VI Łachwa
 Czeremcha, folw. II Wołowel
 Czeremoszny, futor III Borowno
 Czeretianoje, osada IV Ozjaty
 Czerewie, osada VI Chotynicze
 Czernaki, wieś I Dmitrowicze
 Czernaki, wieś I Koscicze
 Czerncze, Szk. p. wieś III Chocieszów
 Czerncze, folw. III Chocieszów
 Czerniaków, 2 folw. VIII Międzylesie
 Czerniaków, P.p. wieś VIII Międzylesie
 Czernianka, (ob. Czerwianka) futor IV Błoty
 Czerniany, Szk. p. wieś I Wielkoryta
 Czerniany, futor I Wielkoryta
 Czernicze, futor I Wielkoryta
 Czernicze, futor IV Dywin
 Czernica, osada VI Chotynicze
 Czerniczna, wieś VIII Maciejewicze
 Czerniczne, wieś VIII Horodeczno
 Czerniczne, Szk. p. okol. VIII Sielec
 Czernie, I i II 2 wieś I Koscicze
 Czerniejewicze, wieś VII Żabczyce
 Czerniejewicze folw. VII Żabczyce
 Czerniejewicze, wieś II Chomsk
 Czerniewo wieś i okol. I Wysokie-Litewskie
 Czernin Szk. p. wieś VII Moroczno
 Czersk Szk. p. wieś i folw. I Domaczewo
 Czerteż, futor III Lelików
 Czerliczyk, futor X Terebieżów
 Czerwaszyce Szk. p. folw. i wieś IV Prusk
 Czerniawka, 3 folw. IV Błoty
 Czerwińce, folw. I Łyszczycze
 Czerwiszcze, folw. i os. VII Uhrynicy
 Czerwiszcze N., wieś VII Uhrynicy
 Czerwiszcze St., wieś VII Uhrynicy
 Czerwony Dwór, folw. I Kamienica Żyr.
 Cześniki, folw. V Piaski
 Czołowiec, wieś VI Lenino
 Czortok, leśn. VII Żabczyce
 Czuchowo Szk. p., wieś VII Dobrosławka
 Czuczewicze M., Pocz. P. p. wieś VI Czuczewicze
 Czuczewicze W., wieś VI Czuczewicze
 Czuczewicze, folw. i st. kol. VI Czuczewicze
 Czudel, Szk. p. wieś IX Klesów
 Czudła, wieś IX Rafałówka
 Czudzin, P. p. wieś VI Czuczewicze
 Czuryłowszczyzna, folw. IV Zbirohi
 Czykin, folw. II Imienin
 Czyrotok, futor I Wielkoryta
 Czysta Ladyna, futor IX Bielskowola
 Czysta Łuża, futor IX Kisorycze

- Czysta Łuża, leśn. IX Włodzimierzec
- Czyżewicze, wieś I Wołczyn
- Czyżewicze, kolonja I Wołczyn
- Czyżewszczyzna, wieś IV Ozjaty
- Czyżyki, wieś V Borki Giczyce
- Cmien, wieś X Radczyck
- Cmien, folw. X Radczyck
- D**ace, wieś VIII Sielec
- Dachłowo, kol. IV Podolesie
- Dachłowo, leśn. IV Podolesie
- Dachłów, (Imienin) folw. IV
- Dalniki, wieś III Kamień Kozyrski
- Daniłowo, wieś II Drohiczyn
- Daniłowo, wieś VII Brodnica
- Darguże, wieś V Kosów
- Daszewicze, wieś I Turna
- Daszewicze, wieś IV Horodec
- Dawidgródek, P. p; Pocz., S. P; Szk. p; Mag. m-to X Magistrat
- Dawidowicze, wieś VIII Sielec
- Dawidowicze, folw. VIII Sielec
- Dąb, osada VI Czuczewicze
- Dąbek, wieś I Przyborowo
- Dąbek, kol. I Przyborowo
- Dąbek, leśn. V Piaski
- Dąbrowa, os. leśn. I Przyborowo
- Dąbrowa, kol. i zaśc. II Drohiczyn
- Dąbrowa, os. leśn. X Płotnica
- Dąbrowa, folw. X Stolín
- Dąbrowa, kol. X Berezów
- Dąbrowa, kol. III Wielka Hłusza
- Dąbrowa, folw. IX Horodec
- Dąbrowa, futor IX Rafałówka
- Dąbrowa, osada I Dworce
- Dąbrowa, leśn. I Połowce
- Dąbrowa, folw. I Połowce
- Dąbrowa, folw. VII Moroczno
- Dąbrowa, osada II Worocewicze
- Dąbrowa, folw. I Miedno
- Dąbrowa, futor X Chorsk
- Dąbrowa, os. leśn. I Przyborowo
- Dąbrowa, folw. II Worocewicze
- Dąbrowica, P. p; Pocz.; Szk. p; Gm; Mag; S. P; Szp. m-to IX Magistrat
- Dąbrowica, wieś, st. kol. IX Dąbrowica
- Dąbrowica, futor III Chocieszów
- Dąbrowiec, futor IX Kisorycze
- Dąbrówka, folw. II Drohiczyn
- Dąbrówka, leśn. IX Klesów
- Dąbrówka, folw. III W. Hłusza
- Dąbrówka, wieś II Bezdzień
- Dąbrówka, wieś I Kosicze
- Dąbrenicze, Szk. p. wieś I Turna
- Dąbrenicze, kol. I Turna
- Demiańczyce, wieś I Turna
- Demidowszczyzna, Szk. p; wieś IV Iłosk
- Deniskowicze, Szk. p; P. p; wieś IV Kruchowicze
- Deniskowicze, leśn. VI Kruchowicze
- Deniskowicze. Zakłady, os. tab. VI Kruchowicze
- Denisy, futor III Chocieszów
- Derć, Szk. p; wieś IX Kisorycze
- Derewek, P. p; Pocz; S. P; Gm. Szk. p; wieś VII Lubieszów
- Derewek, kol. X Stolín
- Derewna, Szk. p; wieś i kol. IV Ziołowo
- Derewna, folw. i leśn. IV Ziołowo
- Derewna, (Derewnia) Szk. p; wieś X Terebieżów
- Derewna, folw. X Terebieżów
- Deszewicze, wieś I Dmitrowicze
- Dębniaki, kol. VI Kruchowicze
- Dębniaki, folw. VI Kruchowicze
- Dębowa Góra, kol. IX Horodziec
- Dębowe, kol. II Drohiczyn
- Dębowe Stojło, futor IX Kisorycze
- Dębówka, Szk. p; wieś IX Włodzimierzec
- Dębówka, folw. IX Włodzimierzec
- Dideń, futor III Lelików
- Djakowo, futor VII Kuchocka Wola
- Długa, Niwa, futor III Lelików
- Długi, futor I Wielkoryta
- Długie Pole, futor IX Rafałówka
- Długowola, Szk. p; wieś IX Włodzimierzec
- Długa, Wola, folw. IX Włodzimierzec
- Dmitrowicze, P. p; wieś I Dmitrowicze
- Dmitrowicze, leśn. V Piaski
- Dmitrówka, futor III Chocieszów
- Dnieprzec, osada VI Czuczewicze
- Dobra Wola, folw. VII. Stawek
- Dobra Wólka, folw. VII Stawek
- Dobra Wola, I i II osada VIII Kotra
- Dobre, wieś IV Horodec
- Dobre, kol. II Odryżyn
- Dobre Drzewo, folw. VI Lenin
- Dobrodziło, futor III Chocieszów
- Dobroje, osada VII Brodnica
- Dobronież, wieś I Wołczyn
- Dobrosławka, Szk. p; P. p; wieś VII Dobrosławka
- Dobrosławka, folw. VII Dobrosławka
- Dobrowo, folw. I Miedna
- Dobry Ostrów, leśn. IX Kisorycze
- Dobry Dwór, folw. VI Lenin
- Dobryjanowicze, wieś IV Podolesie
- Dobryl, leśn. IX Kisorycze
- Dobryń, kol. IX Włodzimierzec
- Dobryń, st. kol. IX Włodzimierzec
- Dobrysowo, wieś IV Mokransy
- Dobrzyca, futor III Lelików
- Dobrzyń, (Dobryń) futor X Chorsk
- Dobuczyn, Szk. p; P. p; wieś VIII Dobuczyn
- Dolin, folw. X Stolín
- Dolina, folw. III W. Hłusza
- Dolina, futor VII Brodnica
- Doliny, futor V Święta Wola
- Doliny, I i II osada VI Chotynicze
- Dolne Szypiaki folw. V Różana
- Dolsk, Szk. p. wieś VII Lubieszów
- Dolsk, folw. VII Lubieszów
- Dołbizna, wieś I Wierzchowice
- Dołbniewo, wieś I Wysokie Lit.
- Dołbniewo, folw. I Wysokie Lit.
- Dołgie, futor IV Mokransy
- Dołha, wieś V Święta Wola
- Dołha, futor IX Kisorycze
- Dołhań, wieś IX Kisorycze
- Dołhe, wieś VIII Prużana
- Dołhe, folw. VII Prużana
- Dołhe, wieś VIII Szereszów
- Dołhe, osada VIII Rewiatycze
- Dołhe-Załomy, Szk. p. kol. IX Horodziec
- Dołchopoly, osada VI Zaostrowicze
- Dołchopoly, 2 folw VI Zaostrowicze
- Dołchy, osada VI Chotynicze
- Dołchoteczna, osada VIII Sielec
- Dołki, wieś V Różana
- Dołubowo, folw. IV Błoty
- Dołżyca (Dowżyca), fut. X Chorsk
- Dołżyszcze, kol. VII Lubieszów
- Domaczów, P.p, Pocz, Szp. Kość, Cer, S.P., Szk.p. gm. m-ko I Domaczów
- Domaczów, folw. I Domaczów
- Domaczów, st. kol. I Domaczów
- Domalka, leśn. VI Łunin
- Domaszyce, Szk.p. wieś VII Zabczyce
- Domohocz, leśn. VI Czuczewicze.
- Doraszkiwicz folw. II Worocewicze
- Dorocińce, fut. IX Lubikowicze
- Dorchociszczce, osada VI Czuczewicze
- Doropiejewicze, Szk. p. wieś i futory IV Nowosiółki
- Dorotycze, Szk. p. wieś IX Niemowicze
- Dorożyn, zaśc. VIII Kotra
- Dostojewo, Szk.p. wieś VII Porzecze
- Dostojewo, folw. VII Porzecze
- Dostojka, futor II Wołowel.
- Dragi, futor III Lelików
- Drebsk, Szk. wieś. VI Kożangródek
- Dremłowo, wieś IV Siechnowicze
- Drechniowski, kol. X Berezów
- Droboty, Szk. p. wieś i kol. Bezdzień

Droczewo futor I Ołtusz
Drohiczyn Szk. K. P. Pocz. Szp.
U.Z., Cer. Kość., S.P. Szk.
p. Gm. m-ko i St. kol. II
Drohiczyn
Dronynków, osada IV Dywin
Droźdyn, wieś X Berezów
Drużyłowicze Szk. p. P.P. wieś
II Drużyłowicze
Dubczyce Szk. p. wieś VII Mo-
roczo
Dubica, kol. VI Czuczewicze
Dubica, Szk.p. wieś I Domaczewo
Dubica, st. kol. i os. I Miedna
Dubickie, futor IX Kisorycze
Dubieck, folw. III Kamień-Ko-
szyrski
Dubieczno, (Dubeczno) wieś I
Wielkoryta
Dubieńsk, futor III Kam. Kosz-
yrski
Dubieniec, Szk. p. wieś X Płot-
nica
Dubieniec, folw. X Płotnica
Dubina, fut. IX Rafałówka
Dubiny, wieś IV Horodec
Dubitowo, Szk. p. wieś V Kosów
Dubno, (Dubień) kol. X Berezów
Dubnowicze, Szk.p. wieś VII Po-
chost-Zahor.
Dubnowicze, folw. VII Pochost-
Zahor.
Duboj, Szk.p.P.p. wieś X Płotnica
Duboj folw. X Błotnica
Duboja, Szk.p.wieś VII Brodnica
Duboja, Szk.p.folw. VII Brodnica
Dubojskie, osada VI Chytnicze
Dubowa, wieś IV Iłosk
Dubowa, I i II futor III Lelików
Dubowe, wieś IV Strychów
Dubowe, folw. IV Strychów
Dubowe, wieś I Wołczyn
Dubówka, wieś VI Łunin
Dubrowsk, wieś VII Moroczno
Dubrowa, futor I Radwanicze
Dubrożyn, osada VII Moroczno
Dukarowska, leśn. IX Dąbrowica
Durycze, futor I Miedna
Dwór Nowy, kol. I Wielkoryta
Dwór Stary, futor IV Mokraný
Dwór Stary, kol I Wielkoryta
Dworaczniowo, kol. IV Mokraný
Dworce folw. i wieś IV Podolesie
Dworce, P. p. wieś I Dworce
Dworce Małe, wieś VII Lemie-
szewicze
Dworce Wielkie, wieś VII Lemie-
szewicze
Dworak, folw. IV Błota
Dworki, futor IV Błota
Dwory, folw. IV Antopol
Dworzec, Szk. p. wieś VI Ko-
żangródek
Dworzec, folw. VI Kożangródek
Dworzec, wieś I Wierzchowice
Dworzyszcze, leśn. i osada II
Odryżyn

Dworzyszcze, folw. II Odryżyn
Dworzyszcze, folw. IV Horodec
Dworzyszcze,, leśn. I Wielkoryta
Dworzyszcze os. IV Iłosk
Dworzyszcze, wieś I Ołtusz
Dworzyszcze Tołoczno, os. I Oł-
tusz
Dymniki, wieś VIII Horodeczno
Dymsk, wieś II Braszewicze
Dymsk, folw. II Braszewicze
Dywin, Pocz. Szk. p. P. p. m-ko
IV Dywin
Dywin, os. wojsk. IV Dywin
Dywinki, kol. IV Nowosiółki
Dywińskie, futory IV Dywin
Dziadowicze, Szk. p. wieś II Mo-
tol
Dziadowo, futor I Ołtusz
Dziadówka M., wieś I Dworce
Dziadówka W. wieś I Dworce
Dziady, wieś V Kosów
Dziahelec, wieś i os. VIII Berez
Kartuzka
Dziahle, wieś IV Rohozna
Dziatkowicze, Szk. p. wieś IV
Ziołowo
Dziatłowicze, folw. i osada IV
Ziołowo
Dziatkowicze I i II, wieś VI Ko-
żangródek
Dziatłowicze, P. p. st. kol. VI
Kožangródek
Dziatłowicze, ceg. VI Kożangre-
dek
Dziatłowicze, wieś II Wołowel
Dziechciaranie, folw. X Terebie-
żów
Dziadzin, futor X Berezów
Dziewiątki, wieś I V Prusk
Dziewiątki, wieś I V Matjasy
Dzikowicze wieś VII Chojno
Dzikowicze, M., wieś VII Lemie-
szewicze
Dziurdziówka, zaść IV Ziołowo
Eljaszewo-Łyszcze, folw. VII
Łohiczyn
Erazmin, folw. VII Dobrosławka
Ewolin, folw. III Kam. Kosz.
Farynki wieś VII Uhrynicze
Faustynów, wieś I Miedne
Faustynów, folw. I Miedna
Fedkowicze, wieś I V Rohozna
Fedory, wieś X Radczysk
Fedory, folw. X Radczysk
Felicjanowo, wieś II Osowce
Felicyna, os. I V Dywin
Ferma, kol. I Radwanicze
Filipowicze, Szk. p., wieś IV
Rohozna
Florówka, kol. VI Łachwa
Franopol, wieś VII Brodnica
Franopol, fut. VII Lubieszów
Franopol, wieś I Radwanicze
Franopol, folw. I V Matjasy;

Futor Jezienki, (ob. Jeziersk)
fut. IX Dąbrowica
Futor Orłowskiego, kol. IX Nie-
mowicze
Futury Juniskie, kol. X Stolin
Futury Kruszyńskie, kol. X Stolin
Futury Merlińskie, futury X
Chorsk
Futury Romanowskie, wieś I Ka-
mienica
Futury Stolińskie, kol. X Stolin
Futury Samarskie, futor III Le-
lików

Gabrjel, wieś I Wierzchowice
Gabrielin, folw. VIII Malecz
Gaj, folw. VII Żabczyce
Gajki, futor I Wierzchowice
Gajówka, (Hajnówka) Szk. p.
wieś i kol. IV Nowosiółki
Gałaczewo, wieś I Wołczyn
Gawrylczyce wieś VI Czuczewi-
cze
Giczyce, Szk. p., P. p.: wieś V
Borki Giczyce
Giedrojcówka, kol. IX Horodziec
Giemielewszczyzna, folw. V Ko-
sów
Gierszonowicze, wieś I Kamie-
nica Żyrowicka
Gierszonowicze, Szk. p. folw. I
Kamienica Żyrowicka
Gierszony, kol. I Wojska
Gierszony, wieś I Kamienica Ży-
rowicka
Glinianki, wieś I V Matjasy
Glinianki, folw. i os. I V Matjasy
Gliniszcz, folw. IV Rohozna
Gliniszcz, folw. V Telechany
Gliniszcz, fut. IX Bielsko-Wola
Gliniszcz, wieś I Wierzchowice
Gliniszcz, folw. VIII Porzecz
Glinka, Szk. p., wieś X Terebie-
żów
Glinka, folw. X Terebieżów
Glinna, Szk. p., wieś II Odryżyn
Glinna, folw. II Odryżyn
Glinna, wieś V Święto-Wola
Glinna, folw. 2 V Święto-Wola
Glinne, (Gliny) leś. IX Rafałówka
Głębokie, wieś IV Matjasy
Głębokie, folw. IV Matjasy
Głucha, folw. VI Łunin
Głusza, leśn. I Małoryta
Głuszycza, Szk. p., wieś IX Lubi-
kowicze
Gniewczyce, Sz. p., wieś II Ja-
nów
Gnilec, wieś II Chomsk
Gniłoje, zaść, II Chomsk
Golenczyce, wieś V Borki-Gi-
czyce
Golończyce, wieś I Wojska
Golończyce, kol. I Wojska
Goły Borek, wieś I Kamieniec
Litewski

Horodyszczce, Szk. p. wieś VII Pinkowicze
 Horodyszczce, wieś I Wojska
 Horodyszczce, folw. I Wojska
 Horodziec, wieś X Chorsk
 Horodziec, Szk. p., wieś IX Horodziec
 Horodziec, folw. IX Horodziec
 Horowata, wieś VII Brodnica
 Horowata, kol. VI Chotynicze
 Horsk, Szk. p., wieś VIII Rewiatycze
 Horszczon, fut. IX Lubikowicze
 Hortol, Szk. p., wieś V Telechany
 Horyca, leśn. VII Chojno
 Horyca, kol. IV Antopol
 Horynicze, wieś VII Chojno
 Horyń, P. p., st. kol. X Stolin
 Hoszcze, os. VII Kuchocza Wola
 Hoszczewo, P. p., wieś V Kosów
 Hrabnik, futor X Berezów
 Hrapuń, futor IX Lubikowicze
 Hoszczewo, folw. V Kosów
 Hoszewo, Szk. p., wieś II Chomsk
 Hrada (Grada) os. VII Kuchocka Wola
 Hranie, wieś IX Bereźnica
 Hranie, folw. IX Bereźnica
 Hranry, kol. I Oltusz
 Hrebenycha, fut. III Lelików
 Hrud, fut. VIII Horodeczno
 Hrud, os. VI Zaostrowicze
 Hrudkowicze, wieś II Wołowel
 Hrudziec os. VIII Międzyzlesie
 Hruskie, leśn. VI Kruchwicze
 Hruszka (Gruszka), fut. III Lelików
 Hruszka, kol. IV Mokranry
 Hruszowo, Szk. p., wieś IV Iłosk
 Hruszowa, folw. IV Iłosk
 Hruszowata, os. VI Lenin
 Hrybeliki ob Grybeliki
 Hrycewicze wieś IV Siechowicze
 Hrycewicze, wieś VIII Małecz
 Hrycki, wieś IX Dąbrowica
 Hryczynowicze, Szk. p; wieś VI Lenin
 Hryniacze, Szk. p; wieś I Wołczyn
 Hrymiacze, kol. I Wołczyn
 Hryszczyce, ob. Gryszczyce,
 Hrywa, ob. Grywa
 Hrywda, Szk. p; wieś V Kosów
 Hrywda, folw. V Kosów
 Hubin, folw. VII Morochno
 Hubicze leśn. IX Rafałowka
 Hućki, wieś IV Strychów
 Hućki, folw. IV Strychów
 Hucnia, fut. VII Ułhrynicze
 Hule wieś I Radwanicze
 Hulewicze, wieś I Dmitrowicze
 Hulówka, wieś V Piaski
 Hultajka, leśn. IV Podolesie
 Humniscze, wieś II Braszewicze
 Hurmany, wieś VII Porzeczce
 Huryny, kol. IX Rafałowka
 Huryny, (Guryny) wieś VIII Horodeczno
 Husa, Perynia wieś IX Niemowicze
 Husaki, wieś I Wielkoryta
 Huska, folw. IV Podolesie
 Huśka, fut. III Lelików
 Huski leśn. IX Klesów
 Huśliszcze, kol. IV Mokranry
 Huta, Szk. p; wieś II Worocewicze
 Huta, kol. i folw. II Worocewicze
 Huta, wieś VI Kruchowicze
 Huta, zaśc. VI Kruchowicze
 Huta, kol. IX Kruchowicze
 Huta, wieś I Przyborowo
 Huta, Browień Szk. p; wieś III Borowno
 Huta, Nowa futor VII Dobrosławka
 Huta Browieńska, fut. III Borowno
 Huta, Michajńska folw. V Kosów
 Huta, Kamienska wieś i folw. III Kamień-Koszyrski
 Huta, Perejna fut. IX Niemowicze
 Huta, Niemowicka Szk. p; wieś IX Niemowicze
 Huta Sopaczewska, Szk. p; kol. IX Rafałowka
 Huta Stepańgrodzka, wieś IX Bereźnica
 Huta Stara, futor VII Dobrosławka
 Huta Szklana, wieś I Wielkoryta
 Hutka, folw. VII Dobrosławka
 Hutka, wieś V Telechany
 Hutowicze, wieś IV Zbirogi
 Hutowo, Szk. p; wieś II Worocewicze
 Huty, os. VI Kruchowicze
 Huźnie, wieś I Kosicze
 Hwoźnica ob. Gwoźnica
 Ilica, futor III Lelików
 Iłosk, wieś IV Iłosk
 Iłosk - Szemiółówka, folw. IV Iłosk
 Iłosciniac ob. Załosiniac,
 Imienin, Szk. p; P. p; wieś II Imienin
 Imienin, Szk. p; wieś IV Strychów
 Imienin, folw. IV Strychów
 Indycze, wieś I Zycin
 Ist, fut. IX Kubikowicze
 Iwacewicze, Pocz. Szk. p; P. p; wieś V Borkin Giczyce
 Iwacewicze, folw. V Borkin Giczyce
 Iwacewicze, st. kol. V Borkin Giczyce
 Iwachnowicze, Szk. p; wieś I Turna
 Iwańczyce, wieś VII Wiczówka
 Iwańczyce, futor VIII Kuchocka Wola
 Iwaniki, wieś VII Chojno
 Iwaniki, wieś VII Stawek
 Iwanisówka, wieś i folw. VII Łohiszyn
 Iwanisówka, folw. VII Łohiszyn
 Iwanowo (Janowo), folw. IV Błoty
 Iwanowo, kol. VII Kuchocka Wola
 Iwanowo Natolińsk, fut. IX Rafałowka
 Iwanówka, kol. VIII Międzyzlesie
 Izabelin, folw. IV Błoty
 Izabelin folw. VIII Linowo
 Izbica, futor IX Klesów
 Izbica Izhoreło (ob. Uzhoreło)
 Iżłom, os. VIII Noski
 Iszyn wieś VII Chojno
 Jableczna wieś I Oltusz
 Jabłonka wieś V Borki Giczyce
 Jabłonowa grada, futor IX Lubikowicze
 Jace, wieś VIII Linowo
 Jackowicze, wieś I Łyszczycze
 Jacule, wieś IX Dąbrowica
 Jadzinek, folw. VIII Szereszów
 Jaglewicze, kol. V Borki Giczyce
 Jagminowo, wieś IV Dywin
 Jahołki wieś IV Prusk
 Jajczkowicze, Szk. p. wieś VII Brodnica
 Jajno, Szk. p., wieś III Borowno
 Jakowczyce, Szk. p., wieś IV Prusk
 Jakowicze, Szk. p., wieś VIII Prużana
 Jakowicze M., wieś VIII Dobuczyn
 Jakóbowce, wieś II Osowce
 Jakóbowo, leśn. V Piaski
 Jaksza, Szk. p. wieś VII Brodnica
 Jakubowicze, wieś I Zycin
 Jakubowo, wieś II Worocewicze
 Jalkososny, folw. IV Nowosiółki
 Jałosz, Szk. p. wieś II Osowce
 Jałowa, futor VII Dobrosławka
 Jałowack wieś III Kamień Koszyrski
 Jałowasta, futor V Kosów
 Jałowo, kol. VI Ciotynicze
 Jamienka wieś I Dmitrowicze
 Jamica, fut. I Oltusz
 Jamiscze, fut. IV Błoty
 Jamiscze, fut. III Lelików
 Jamiscze, os. IV Błoty
 Jamne, fut. X Stolin
 Jamny, fut. IX Lubikowicze
 Jamne, os. IX Bielsko Wola
 Jamnik, fut. IV Mokranry
 Jamnik, folw. VIII Małecz
 Jamniki, wieś II Wołowel
 Jamnuscze (ob. Janiscze)
 Jamno, wieś I Kosicze
 Jamno, os. I Kosicze
 Jamno, fut. IX Kisiorycze
 Jancewicze folw. I Polowce

Jancewicze Nowe, kol. I Połowce
Janopol, folw. IV Ozjaty
Janopol, folw. II Worocewicze
Janów, P. p.; Pocz. S. P. Szk. P:
gm. m-ko II Janów
Janów, st. kol II Janów
Janowce, wieś VIII Kotra
Janówka, wieś III Wielka Hłusza
Janówka kol. IX Horodziec
Janówka, folw. IX Rafałówka
Janówka, Szk. p. wieś IX Niemowicze
Janówka, kol. IX Włodzimierzec
Janowo, kol. I Łyszczycze
Janowo (Iwanowo) folw. VI Błoty
Janowo, folw. V Borki Giczyce
Janowszczyzna, folw. VIII Szere-
szów
Janusze, wieś I Dymitrowicze
Jarcewicze, weś V Piaski
Jarcewicze, leśn. V Piaski
Jarcichowska, futor IX Lubí-
kowicze
Jarkowicze, futor IX Bereznica
Jarmaki folw. VII Pohost Zahor-
rodzki
Jarówka, folw. VII Czerniaków
Jarutłanka kol. V Różana
Jaryówka, Szk. p; wieś IX Be-
reznica
Jasień, wieś I Dworce
Jasieniec, Szk. p; wieś VI Kru-
chowicze
Jasieniec, folw. VI Kruchowicze
Jasieniec, folw. V Różana
Jasieniec, Szk. p; wieś IX Dąb-
rowica
Jaskowce (ob. Jaśkowce),
Jasieniek, kol, I Wielkoryta
Jasieniówka, wieś I Wierzchowice
Jasiewiczze, wieś VIII Sielec
Jasiewiczze, folw; VIII Sielec
Jasiewiczze, M. folw. V Sielec
Jaskowicze, Szk. p; wieś VI Kru-
chowicze
Jaśkowicze, Szk. p; wieś VI Le-
nino
Jasnogórka, wieś IX Klesów
Jastrząb, Szk. p; wieś VII Czerni-
niaków
Jstrząb, folw. VIII Czerniaków
Jastrzębl (Jastrzęble), wieś X
Płotnica
Jatwież wieś V Kosów
Jazowiec kol. IV Mokransy
Jazówka, wieś VI Kożangródek
Jazownia, fut. III Lelików
Jazwin, fut. VII Lubieszów
Jazwin, wieś I Miedna
Jazwin, os. VIII Międzylesie
Jazwina, fut. X Terebieżów
Jazwina, fut. III Lelików
Jazwina, os. VI Chotyńnica
Jazwinica, fut IX Niemowicze
Jazwino, fut. VII Kuchocka Wola
Jazwiniec, leśn. IX Kisorycze

Jazwiniec, kol. IV Dywin
Jazwinka, fut. IV Mokransy
Jazwinki, wieś VI Kożangródek
Jazwinki, kol. VI Kożangródek
Jazwinki, folw. VI Kożangródek
Jazwinki, os. VI Czuczewicze
Jazwiny, wieś II Osowce
Jegorowa, folw. IX Rafałówka
Jelna, ob. Mikołajewo
Jelno, zaść. VI Kruchowicze
Jelno, wieś VI Lenino
Jelno wieś IX Klesów
Jelno, st. kol. IX Klesów
Jelonka Mała, folw. I Wojska
Jeremicze, Szk. p., wieś IV Po-
dolesie
Jerogino, folw. I Małoryta
Jerszowo, folw. II Drohiczyn
Jesurin, folw. VI Kruchowicze
Jesun, leśn. IV Ozjaty
Jesiony, (Jasiony) fut. IV Mokransy
Jeskowce, wieś V Różana
Jewłasze, wieś VII Brodnica
Jewsiemowicze, wieś IV Podo-
lesie
Jeziernice, wieś IX Bielska Wola
Jeziernice, wieś V Borki Giczyce
Jeziornica, Szk. p., wieś VI
Łachwa
Jeziorsk, (Oziorsk) P. p; wieś X
Wysock
Jeziorski, futor IX Dąbrowica
Jeziorko, wieś III Kamień-Kosz.
Jeziorko, folw. III Kamień-Kosz.
Jeziorko, Szk. p., wieś IX Włod-
zimierzec
Jeziory, Szk. p., P. p. wieś X Wysock
Jezyki, wieś IV Rohozna
Joalin, folw. VIII Szere-
szów
Jodczyki, wieś V Kosów
Jodłówka, Szk. p., folw. I Wierz-
chowicze.
Jołki, kol. V Borki Giczyce
Jołocka, leśn VI Czuczewicze
Jowicze, wieś VI Lenino
Józefin, kol. II Drohiczyn
Józefin, folw. VI Rohozna
Józefin, os. IV Strychów
Józefin, folw. X Berezów
Józefin, folw. IV Zbirogi
Józefin, folw. VII Łohiszyn
Józefin, zaść. VIII Kotra
Józefopol, folw. II Worocewje
Józefopol, folw. IX Niemowicze
Juchnowicze, tart. VIII Brodnica
Juchnowicze, wieś VII Brodnica
Juchnowicze, folw. VII Brodnica
Juchnowicze, st. kol. VII Brodnica
Juchnowicze, wieś VIII Szere-
szów
Jukiewiczze, wieś V Borki Giczyce
Juljanówka, fut. X Stolin
Juljanowo, folw. I Łyszczycze
Jundziłowicze, wieś V Różana
Juniszczce, Szk. p., wieś X Stolin
Jurazki, wieś V Kosów
Jurkowicze, kol. VI Łachwa

Jurkowszczyzna, folw. IV Matjasy
Jurkowszczyzna, fut. IV Ziółowo
Juryszczce, kol. I Ołtus
Jurzydyka, wieś V Borki Giczyce
Jurzydyka, wieś II Drohiczyn
Jurzydyka Bezoziejska folw. II
Bezdzież
Juwsicze, wieś I Wierzchowice

Kabaczki, 2 folw. II Chomsk
Kabaki, wieś VIII Malecz
Kabaki, folw. VIII Malecz
Kabakówka, fut. I Wielkoryta
Kacapy, fut. IX Rafałówka
Kacki, wieś VII Brodnica
Kacki, os. VII Brodnica
Kacza, ka, osada VI Kruchowicze
Kaczan, os. IV Zbirogi
Kaczyn, Szk. p. wieś III Soszyczno
Kaczyn, folw. III Soszyczno
Kadłubek, leśn. IX Dąbrowica
Kadzielnica (Kadelnica), kol. IV
Nowosiółki
Kalec, futor IX Niemowicze
Kalec, wieś VII Moroczno
Kaleka futor IV Dywin
Kalenica, folw. VIII Matjasy
Kalenkowicze, Szk. wieś I Wierz-
chowicze
Kalewica, wieś III Wielka Hłusza
Kaliły, Szk. p. wieś II Motol
Kalipowicze, fut. X Terebieżów
Kalki Gaj, kol. VII Lubieszów
Kaluha (Kaluga), wieś IV Ro-
hозна
Kaluhy, wieś IV Błoty
Kałaurowicze, wieś VII Lemie-
szewicze
Kamień, Szk. p. wieś VII Pohost
Zahor.
Kamień, folw. VII Pohost Zahor.
Kamień, folw. VII Porzeczce
Kamień, fut. VII Pruzana
Kamień Koszyrski St. K.P.,
Pocz., Szp., U.Z., Kość.
Cer. S.P. Szk. p. Gmina m ko
III Kamień Koszyrski
Kamień Królewski, Szk. p. wieś IV
Horodoc
Kamień Królewski, folw. IV Ho-
rodec
Kamień, Szlachecki Szk. p. IV
Horodoc
Kamień Szlachecki, 5 folw. IV
Horodoc
Kamienica, folw. VIII Pruzana
Kamienica, os. VIII Pruzana
Kamienica Biskupska, wieś I
Kamienica Zyrowicka
Kamienica Biskupska, Sz. p.
leśn. I Kamienica Zyrowicka
Kamienica Zyrowicka, Szk. p.,
wieś I Kamienica Zyrowicka
Kamieniec Litew., P. p., Pocz.,
Szp., Kość., Cer., S. P.,
Szk. p., Mag. gm. m-to
Magistrat

Kamienna Niwa, fut. X Terebieżów
 Kamiennne, Szk. p., wieś IX Klesów
 Kamienne Pole, fut. IX Lubikowicze
 Kamiunno, fut. X Chorsk
 Kamienny Ostrów, futor X Terebieżów
 Kamionka, Szk. p., wieś IV Podolesie
 Kanał, kol. VII Moroczno
 Kanał, st. kol. VI Czuczewicze
 Kanonicze, wieś IX Włodzimierzec
 Kantynowo (ob. Kontynowo)
 Kaple, wieś V Różana.
 Karabany, wieś IV Zbirohy
 Karasie, wieś V Różana
 Karasin, Szk. p., w. III Soszyczno
 Karasin, wieś IX Lubikowicze
 Karasin, folw. IX Lubikowicze
 Karauka, fut. III Lelików
 Karawice, leśn. IX Dąbrowica
 Karcz, folw. I Małoryta
 Karczemka, kol. IX Bereznica
 Karczonika, zaść. VI Kruchowicze
 Karłowicze, folw. II Wołowel
 Karolin, folw. IV Rohozna
 Karolin, wieś II Wołowiel
 Karolin, kol. I Łuszczycze
 Karolin, folw. I Wierzchowice
 Karolin, folw. VIII Prużana
 Karolin, wieś VII Porzecze
 Karolin, folw. VII Porzecze
 Karpieszce, wieś VIII Berezakartuzka
 Karpilówka, wieś III Soszyczno
 Karpilówka, folw. III Soszyczno
 Karpilówka, Szk. p., wieś IX Lubikowicze
 Karpilówka, Szk. p., wieś Kisorycze
 Karpilówka, kol. IX Kisorycze
 Karpowa Niwa, fut. X Terebieżów
 Kasinów, folw. V Borki Giczyce
 Katarzynówka, Szk. p., wieś IX Niemowicze
 Katenborg, ob. Kontenburg (Kazarma, fut. IX Rafałówka
 Kazimierzowo, wieś Wierzchow.
 Kazimierzowo, folw. VIII Prużana
 Kiczynie, fut. IX Bereznica
 Kidry, Szk. p., wieś IX Bereznica
 Kijowice, fut. IX Horodziec
 Kisieli, kol. VII Lubieszów
 Kisielowce, wieś IV Błoty
 Kisorycze, Szk. p., P. p., wieś IX Kisorycze
 Kisorycze, folw. IX Kisorycze
 Kiwatycze Stare i Nowe, 2 folw. IV Matjasy
 Klacy-Lado, kol. VII Lubieszów
 Kląceczka, folw. I Połowce
 Klejniki, wieś I Motykały
 Klejniki, Szk. p., folw. I Motykały
 Klementynowo, wieś II Osowce
 Blementynowo N., wieś II Osowce
 Klenik, fut. IX Lubikowicze
 Klepacze, wieś I Dmitrowicze
 Klepacze, folw. I Dmitrowicze
 Klepacze, wieś VIII Kotra
 Klepacze, wieś V Różana
 Klesów I, Szk. p. P. p., wieś IX Klesów
 Klesów II, wieś IX Klesów
 Klesów, st. kol. IX Klesów
 Kleszcze, Szk. p. wieś II Janów
 Kleszcze, Szk. p. wieś IV Prusk
 Kleszcze, folw. IV Prusk
 Kletki, wieś VIII Kotra
 Kletna, Szk. p. wieś VII Porzecze
 Kletna, folw. VII Porzecze
 Kletno, folw. VIII Linowo
 Kletyck, wieś III Kamień-Koszyrski
 Kletyszczce, Szk. p. wieś IV Dywin
 Kletyke, folw. IV Dywin
 Kletyszczce: fut. III Lelików
 Klimowicze wieś I Kosicze
 Klin, kol. VII Moroczno
 Klon, futor IV Podolesie
 Kloniki Nowe, Szk. p. wieś II Janów
 Klonki Stare, wieś II Janów
 Kluki Nowe, kol. VIII Horodieczno
 Kluki Nowe, folw. VIII Horodieczno
 Kluki Stare, folw. VIII Horodieczno
 Klukowicze, folw. I Połowce
 Klukowicze, folw. I Dmitrowicze
 Klukowicze, Szk. p. wieś I Połowce
 Klukowicze Nowe, kol. I Połowce
 Kłopocin, folw. IV Błoty
 Kniaziowo futor IX Rafałówka
 Knopok, leśn. VII Porzecze
 Knubowo, wieś VII Lemieszewicze
 Kobelka, Szk. p. wieś I Domaczewo
 Kobryń, St. K. P. Poczł, SZ, p. Kość, cer. S P. Sz. S. U, Z. Mag. m-to IV Magistrat
 Kobryń-st. kol. IV Magistrat
 Kobyła-Berezyna kol. I Wielkoryta
 Kobyłówka kol. VIII Rudniki
 Kociołki, Szk. p. wieś VIII Szereszów
 Koczanowicze Sz. p. wieś VII Lemieszewicze
 Kodób, os. VI Chotynicze
 Kokoryca, wieś II Bezdziez
 Kolady wieś I Ratajczyce
 Koladycze wieś VIII Rudniki
 Kolanica, folw. IV Matjasy
 Kolano, wieś VII Brodnica
 Kolecko, fut. I Wielkoryta
 Koleczki, folw. VIII Małecz
 Kolonja, wieś VI Kruchowicze
 Kolonja, I, II, III, folw. IV Iłosk
 Kolonja Winnica, Szk. p; wieś IV Iłosk
 Kół, os. II Osowce
 Kołar, fut. V Berezów
 Kołbanie, kol. IV Horodziec
 Kołby, Szk. p. wieś VII Lemieszewicze
 Kołby, (kołki) wieś X Berezów
 Kołki, Szk. p; wieś IX Lubikowicze
 Kołki, folw. IX Lubikowicze
 Kołki, folw. VIII Berezakartuzka
 Kołki, folw. VIII Siejlec
 Kołoda, fut. IV Dywin
 Kołodne, os. leśn. X Chorsk
 Kołodno, Szk. p. wieś X Radczyck
 Kołodno, wieś I Motykały
 Kołodno, wieś I Wolczyn
 Kołodzie, os. VI Chotynicze
 Kołodziejewicze, wieś II Zabczyce
 Kołońsk, Szk. p; wieś V Święta Wola
 Kołońsk, folw. i fut. V Święta Wola
 Kołotwiszczce, fut. III Chocieszów
 Kołotucha, fut. III Lelików
 Kołowrót, folw. VII Moroczno
 Kołozuby, Szk. p. wieś V Różana
 Kołpin, folw. I Miedna
 Kołubiel, (kołubele) wieś IV Prusk
 Kołyszczce, futor VII Dobrosłówka
 Komarnik, wieś X Płotnica
 Komarniki M., wieś I Wysokie Litewsk.
 Komarniki W., wieś I Wysokie Litewsk.
 Komarowszczyzna, wieś I Kamieniec Lit.
 Komarówka, Szk. p., wieś I Przyborowo
 Komlice. Szk. p., wieś VIII Rudniki
 Komorka, wieś IV Iłosk
 Komory, wieś VII Chojno
 Konarszczyzna, kol. VIII Horodieczno
 Konczyce, Szk. p., wieś VII Brodnica
 Kończyki, os. VIII Małecz
 Koniacze, folw. VII Zabczyce
 Konik, folw. VII Moroczno
 Koninsk, kol. IX Bielsko Wola

Koniowód, futor VII Brodnica
 Koniszczce, os. I Ołtusz
 Koniuchy, wieś VII Lemieszewice
 Konotop, wieś VII Lemieszewice
 Konotop, wieś VII Dobrosławka
 Konotop, folw. VII Dobrosławka
 Konotop, wieś VII Brodnica
 Konotop, leśn. VII Pohost Zahor.
 Konotopy, os. VII Lubieszów
 Konotopy, wieś IV Siechnowice
 Konstancynówka, Szk. p., wieś IX Niemowicze
 Konstancynowo, kol. V Różana
 Kontynburg, kol. I Motykały
 Kontynburg I i II, 2 folw. I Motykały
 Kontynowo, folw. iV Prusk
 Kopaczówka, Szk. p., kol. IX Horodziec
 Kopan, leśn. VI Kruchowice
 Kopyłucha, fut. III Kamień-Kosz.
 Kopyły, wieś I Wierzchowice
 Kopyły, folw. I Wierzchowice
 Kopyszcze, fut. IX Bereznica
 Koranna, zaść. V Święta Wola
 Korcz, os. VI Czuczewicze
 Korczanicha, os. IV Dywin
 Korczyce Małe, wieś IV Nowosiółki
 Korczyce V, wieś IV Nowosiółki
 Kordy, wieś IV Matjasy
 Koreczyn, (Korotczyn) wieś V Borki Giczyce
 Korlice, futor IV Mokransy
 Korma, wieś X Berezów
 Kormuż, wieś VI Łunin
 Kornicze, kol. II Odryżyn
 Kornowszczyzna, folw. I Wysockie Lit.
 Koroboczajna, leśn. IX Niemowicze
 Koroby, kol. X Płotnica
 Korolewsczyzna, os. IV Ozjaty
 Korostawka, wieś I Wielkoryta
 Korolówka, futor III Borowno
 Korostówka, ob. Buchowicze Małe
 Korostycze, wieś I Turna
 Korość, os. X Chorsk
 Korotczyn, (ob. Koreczyn)
 Korotycze, wieś X Chorsk
 Korsunie, wieś II Wołowiel
 Korzeniowo, folw. VII Porzeczce
 Korzyść, leśn. X Wysock
 Kosiak, fut. X Wysock
 Kościeniów, os. V Piaski
 Kościenska, Bereza wieś IV Strychów
 Kościuki, Szk. p; P. p; wieś VIII Międzylesie
 Koscicze, Małe wieś i Koscicze
 Koscicze V. p. p; wieś I Kosi-
 cze

Kosiłowicze, wieś VIII Sielec
 Kosiłowicze, folw. VIII Sielec
 Kosińszczyzna, wieś VIII Rudniki
 Kosmowszczyzna, folw. VIII Malicz
 Kosowata, (Kosiewata) fut. X Chorsk
 Kosowo, wieś IX Lubikowice
 Kossów, St; K. p; Poc; Sz. p; U. Z. S. p; Szk. p; m-to V Magistrat
 Kossów kol. V Kossów
 Kossów, P.p. st. kol. V Kossów
 Kostary, wieś I Wołczyn
 Kostrów, wieś X Radczyck
 Kostrzyce, (Kostryckie) futory X Chorsk
 Kostusin, kol. I Łyszczycze
 Kostycze, wieś I Motykały
 Koszary Artyleryjskie, kol. VIII Linowo
 Koszary Olmańskie, kol. X Terebieżów
 Koszcheniki wieś I Wojska
 Koszelewo wieś VIII Rewiatycze
 Koszelszcze, futor. IV Mokransy
 Koszewicze wieś VII Stawek
 Koszewicze, folw. VII Stawek
 Koszkówka, fut. I Wielkoryta
 Koszmaki, wieś IX Rafałówka
 Koszyłowo, wieś I Koscicze
 Koszyłowo, wieś I Łyszczycze
 Koszełowo, kol. I Łyszczycze
 Kotasze, wieś IV Nowosiółki
 Kolenczyca, os. I Ołtusz
 Kotelnia, leśn. I Domaczewo
 Kotelnia, Bojarska wieś I Kamienica Żyrowicka
 Ketelina, Bojarska wieś I Motykały
 Kotelina-Poghorecka (Podmiejska) wieś I Kamienica Żyrowicka
 Kotera, wieś I Wołczyn
 Kotowicze, futor VII Kuchocka Wola
 Kotowszczyzna, folw. V Różana
 Kotra, Szk. p; wieś VIII Kotra
 Kotusz, fut. III Chocieszów
 Koty, folw. III V Sielec
 Koty, wieś IV Ziółowo
 Kotyły, wieś VII Horodeczno
 Kotysze, (Kotyszcz) fut. X Terebieżów
 Kowale, Szk. p. wieś V Różana
 Kowalewo-Ostrowo, folw. I Kamienica Żyrowicka
 Kowalów-Róg, fut. IX Lubłkowicze
 Kowaliki, wieś I Wysockie Litew.
 Kowenki, wieś IV Zbirohi
 Kowerdziaki, wieś I Motykały
 Kowerdziaki, os. I Motykały
 Kowniatyn, Szk. p. wieś VII Lohiszyn

Kowniatyn, os. VII Lohiszyn
 Koza os. VI Chotynicze
 Kozak fut. IX Horodec
 Kozaki, wieś VIII Horodeczno
 Kozakowo, folw. VIII Horodeczno
 Kozi Bród, wieś VIII Horodeczno
 Kozi Bród forw. VIII Horodeczno
 Kozi Bród, fut. VIII Prużana
 Kozie, fut. III Lelików
 Kozie, os. VI Chotynicze
 Kozielec, fut. I Wielkoryta
 Koziki, wieś V Borki Giczyce
 Kozinice, wieś IV Prusk
 Kozioł, fut. III Chocieszów
 Kozioł, folw. II Bezdzież
 Koziszczce wieś IV Podolesie
 Kozlakowicze, wieś VII Żabczyce
 Kozłowicze, wieś I Motykały
 Kozłowicze, wieś I Koscicze
 Kozłowicze, folw. I Koscicze
 Kozłówka, leśn. VII Łohiczyn
 Koźły, Szk. p. wieś VIII Rudniki
 Kozowate, fut. III Lelików
 Kożandworzec folw. VI Kożan-
 gródek
 Kożangródek, Szk. p. P.p. m ko VI Kożangródek
 Kożangródek, folw. VI Kożan-
 gródek
 Kra, fut. I Ołtusz
 Krahlewicze, wieś i folw. V Te-
 lachany
 Kraj, os. VI Chotynicze
 Kraje, wieś V Telechany
 Krajnik, fut. IV Nowosiółki
 Krajnowicze, wieś VII Żabczyce
 Krasewicze, folw. VI Kruchowicze
 Krasiczyn, folw. VII Żabczyce
 Krasiejowo, wieś VII Stawek
 Krasiejowo, folw. VII Stawek
 Krasna Górka, kol. IV Horodziec
 Krasna Oś folw. IV Bielska Wola
 Krasna Wola Szk. p. wieś VI Łachwa
 Kraśne fut. III Lelików
 Kraśne, os. VI Czuczewicze
 Kraśne, leśn. V Telechany
 Kraśne, wieś VII Brodnica
 Kraśne, wieś VII Kotra
 Kraśnica, wieś III Borowno
 Kraśnica, fut. V Św. Wola
 Kraśnik, folw. I Kamienica Żyr.
 Kraśnik, os. VII Rudniki
 Kraśnik, folw. IV Matjasy
 Kraśnik, os. VI Kruchowicze
 Kraśniłówka, fut. III Chocieszów
 Krasnolaski, Szk. p. okoł. IV Po-
 dolesie
 Krasnolaski, os. IV Podolesie
 Krasnolaski, folw. IV Podolesie
 Krasnolaski Borkowszczyzna, os. IV Podolesie
 Krasnolaski-Ostrów, os. IV Po-
 dolesie

Krasnolaski Powzunów., os. IV Podolesie
 Krasnolaski Wysokie, os. IV Podolesie
 Krasnowek, folw. II Worocewicz
 Krasnowka, futor IV Dywin
 Krasny Bór os. X Płotnica
 Krasny Bór os. VIII Międzylesie
 Krasowa, wieś VII Chojno
 Krasynicze, kol. VI Kruchowicze
 Kreczet, os. VIII Rewjatycze
 Kreczetowo, fut. III Lelików
 Kreczetowszczyzna, zaśc. VI Kruchowicze
 Kremno, Szk. p. wieś II Bezdzień
 Kręta Swoboda, wieś IX Klesów
 Królewska Wola, zaśc. VI Łachwa
 Kropiwna, fut. IV Bloty
 Królówka, folw. VII Lubieszów
 Kropliszczce, folw. IX Klesów
 Krotowo, Szk. p., wieś VII Porzecze
 Krotowo, folw. VII Porzecze
 Krug. futor IX Lubikowicze
 Krugle, osada IV Ozjaty
 Kruhel, wieś I Ratajczyce
 Kruhel, fol. I Ratajczyce
 Kruhel, Szk. p. kol. I Ratajczyce
 Kruglica, fut. I Wielkoryta
 Kruhlica, zaśc. VI Kruhowicze
 Kruglica Jakatówka, os. IV Nowosiółki
 Kruhliki, kol. I Wołczyn
 Kruhle, Szk. p. wieś VIII Prużana
 Kruhle, wieś VIII Bereza-Kart.
 Kruhowicze, fol. VI Kruhowicze
 Kruhowicze, M wieś VI Kruchowicze
 Kruhowicze W., Szk. p. P.p. wieś VI Kruhowicze
 Kruki, ok. VIII Sielec
 Krupczyce, wieś I Ozjaty
 Krupin, futor III Chocieszów
 Krupowie, Szk. p., wieś IX Dąbrowica
 Kruszewo, Szk. p. kol. IX Horodziec
 Krusznica, leśn. IV Podolesie
 Kruszyn, fut. I Kosicze
 Kruszyna, fut. IX Klesów
 Kruszyna, os. IV Nowosiółki
 Kruszyniec, fut. I Wielkoryta
 Kruszyny, kol. IX Bereznica
 Kruszyny, fol. IV Bereznica
 Kruszki, leśn. IV Klesowo
 Krykoszcze, osada IV Ozjaty
 Krymno, Szk. p., wieś III Kamień Koszyrski
 Krymno, folw. III Vamień Koszyrski
 Krymno, os. IV Bielska Wola
 Krynica, os. mł. I Miedna
 Krynki, Szk. p. wieś I Wołczyn
 Krynki, folw. I Wołczyn
 Krystowszczyzna, os. IV Łożc
 Krystynów, folw. VI Łunin
 Krystynów, wieś II Worocewicz
 Krystynów, folw. II Korocewicz
 Kryszewo, fut. III Lelików
 Kryszewskie, (ob Krzywskie
 Kryszylowicze, wieś VI Kruchowicze
 Krytyszyn, wieś II Janów
 Krywlany, wieś I Dworce
 Krywotyń, os. IV Dywin
 Krzemienne, fut. IV Klesów
 Krzyczewo, fut. I Kielkoryta
 Krzywa Niwa, fut. III Lelików
 Krzywa Niwa, fut. IV Kisorycze
 Krzywycze, wieś VII Stawek
 Krzywiesiolo, wieś VII Lemieszewicze
 Krzywica, wieś IV Dąbrowica
 Krzywica, Szk. p. os. II Drużyłowicze
 Krzywica. os. VI Chotynicze
 Krzywicze, wieś VII Lemieszewicze
 Krzywicz, os. VIII Szereszów
 Krzywiany (Krywlany), wieś IV Matjasy
 Krzywobloty, wieś VIII Sielec
 Krzywobloty, folw. VIII Sielec
 Krzywskie, (Kryszewskie) fut. III Lelików
 Krzywucha, fut. I Ozjaty
 Krzywucha, leśn. IV Bielska Wola
 Krzywula leśn. VIII Linowo
 Krzyże, leśn. IX Dąbrowice
 Kublik, wieś II Osowce
 Kucharzewo, folw. IV Mokran
 Kuchcze, wieś VII Kuchocka Wola
 Kuchcze, folw. VII Kuchocka Wola
 Kuchocka Wola, 1 P. p., wieś VII Kuchocka Wola
 Kuchocka Wola, 2 wieś VII Kuchocka Wola
 Kuchocka Wola, foiwark VII Kuchocka Wola
 Kuchów Gród, fut. VII Kuchocka Wola
 Kuczewy, wieś II Motol
 Kuczki, fut. II Odryżyn
 Kudrycze, wieś VII Lemieszewicze
 Kukła, os. IV Podolesie
 Kukolczyce, wieś III Horodeczno
 Kukowo, Szk. p., kol. VI Kruchowicze
 Kuksy, wieś IV Podolesie
 Kulaki, Szk. p., wieś II Drużyłowicze
 Kulany, wieś V Różana
 Kulbaczyn, folw. IV Antopol
 Kulesze, wieś V Kosów
 Kuliki, folw. VIII Prużana
 Kulinowszczyzna, folw. IV Podolesie
 Kuliszowce, wieś II Drohiczyn
 Kulowa, leśn. V Piaski
 Kułajewszczyzna, os. IV Ozjaty
 Kunachowicze wieś I Wierzchowice
 Kunachy, wieś I Kamienica Żyrowicka
 Kunierów, fut. IX Kisorycze
 Kupiatycze, wieś VII Pinkowicze
 Kupicze, wieś VIII Szereszów
 Kupiel (Kupiela), Szk. p., wieś X Berezów
 Kupiel (Kupiela), futor X Berezów
 Kupiste, os. leś. X Stolin
 Kuplin, Szk. p., wieś VIII Prużana
 Kuplin, Nowy folw. VIII Prużana
 Kuplin Stary, folw. VIII Prużana
 Kupowce, wieś VI Kożangródek
 Kuradowo I, wieś VII Lemieszewicze
 Kuradowo, II wieś VII Lemieszewicze
 Kurasz, wieś IX Bereznica
 Kuraszewo, wieś i fut. I Wierzchowice
 Kureń, kol. VII Lubieszów
 Kurnatowo, kol. I Wierzchowicze
 Kurnica Duża, Szk. p., wieś I Kosicze
 Kurnica Duża, folw. I Kosicze
 Kurnica Mała, wieś I Kosicze
 Kurowszczyzna, wieś VIII Sielec
 Kurowszczyzna, folw. VIII Sielec
 Kurpicze, wieś IV Zbirohi
 Kurpok, leśn. VII Porzecze
 Kuryck, fut. II Imienin
 Kuryliki, os. I Wysokie Litewskie
 Kusicze, wieś I Wysokie Litewskie
 Kustowicze, Szk. p., wieś i 2 folw. IV Łożc
 Kustycze, wieś I Ratajczyce
 Kustyń, Szk. p., wieś I Łyszczycze
 Kustyń I i II 2 folw. I Łyszczycze
 Kuszczajka, osada I Miedna
 Kuszle, wieś VIII Kotra
 Kuszniery, wieś V Borki Giczyce
 Kutki, futor V Borki Giczyce
 Kutniewicze, Szk. p., wieś VIII Bajki
 Kutycha, fut. IX Kisorycze
 Kutyń, wieś VII Moroczno
 Kutynek, futor VII Moroczno
 Kuzynki, kol. VII Kuchocka Wola
 Kuzeliczyn, wieś VII Brodnica
 Kozeliczyn, folw. VII Brodnica
 Kwaczychy, kol. VIII Międzylesie
 Kwasiewiczze, wieś V Kosów
 Kwasowszczyzna kol. VIII Prużana
 Lachoczyce, wieś IV Bloty
 Lachowce, kol. IV Mokran

Lachowce, Szk. p., wieś i futor
 Maloryta
 Lachowicze, folw. II Osowce
 Lachowicze I, Szk. p., kol. II
 Osowce
 Lachowicze II, kol. II Osowce
 Lachowicze, wieś VII Brodnica
 Lachowicze, folw. VII Brodnica
 Lachowicze, M. wieś VII Brodnica
 Lachowiczyna, wieś VI Kruchowicze
 Lachowiczyna, folw. VI Kruchowicze
 Lachówka, os. VI Kruchowicze
 Lachy, Szk. p., okol. VIII Pruzana
 Lad, fut. II Odryżyn
 Ladce (Ladec) Szk. p., wieś X Chorsk
 Ladecka Buda, osada X Chorsk
 Lado, osada IX Niemowicze
 Lado, fut. VII Kuchocka Wola
 Lado, fut. X Tarebieżów
 Ladowicze, Szk. p., wieś II Bezdzież
 Lady, Szk. p., kol. IX Klesów
 Lady Ludka, leśn. IX Klesów
 Ladyna, I i II os. VII Zabczyce
 Ladziec, (ob. Ladce)
 Las Wielki, (ob. Wielki Las)
 Lasek, wieś I Wysokie Litewskie
 Laski, wieś I Dworce
 Laskowicze Szk. p., wieś II Janów
 Laskowicze, folw. II Janów
 Laskowicze, kol. II Janów
 Laskowicze, os. wojsk. VIII Międzyzlesie
 Laskowicze, M. wieś VIII Międzyzlesie
 Laskowicze, W. Szk. p., wieś VIII Międzyzlesie
 Laskowo, wieś IV Strychów
 Laskowo, folw. IV Strychów
 Lasoty, okol. I Turna
 Lasowiec, Szk. p., wieś i osada IV Ozjaty
 Legatka, kol. IV Mokranay
 Legaty (Lehaty), Szk. p., wieś IV Strychów
 Legaty (Lehaty) folw. IV Strychów
 Lelików, Szk. p., wieś III Lelików
 Lemieszewicze, Szk. p. P. p.; wieś VII Lemieszewicze
 Lemieszewicze, Szk. p., os. m. VII Lemieszewicze
 Lenin, Pocz., Szk. p., P. p. m-ko VI Lenin
 Lenin Makowiszczce, folw. VI Lenin
 Leonowo, futor I Radwanicze
 Leoszki, Szk. p., wieś VIII Sielce
 Lepiosy, folw. IV Strychów
 Lepiosy Małe, wieś IV Strychów
 Lepiosy W., wieś IV Strychów
 Lepiosy W., folw. IV Strychów
 Leplówka, wieś I Domaczewo
 Leplówka futor I Domaczewo
 Lesiszczce leśn. VI Kruhovicze
 Leszanka, wieś I Turna
 Leszczany, wieś i folw. IV Iłosk
 Leszcze, fut. VII Pinkowicze
 Leszczeniec, leśn. IX Klesów
 Leszna, Szk. p., wieś I Turna
 Lesznia, os. VI Czuczewicze
 Leśniany kol. I Łyszczycze
 Leśnica, wieś I Wielkoryta
 Leśniczówka, folw. X Stolin
 Leśniki, Szk. p., wieś II Chomsk
 Leżajka, Szk. p., ok. VIII Kotra
 Leżykowicze, wieś II Drohiczyń
 Libja, wieś VIII Horodeczno
 Libja, os. VIII Horodeczno
 Lichacze, Szk. p., wieś VIII Kotra
 Lichosielce, wieś VIII Kotra
 Liczyny, wieś i folw. III Soszyczo
 Lidjopol, kol. IV Antopol
 Lidymo (Lidymy), wieś IV Zbirohi
 Lidymo-Ostrowo, folw. I Kamien. Żyrow.
 Liniewicze, folw. I Dmitrowicze
 Linoweczka, wieś VIII Linowo
 Linówka, 2 folw. VIII Linowo
 Linowo, Pocz., Szk. p., P. p. m-ko VIII Linowo
 Linowo, folw. VIII Linowo
 Linowo P. p. st. kol. VIII Linowo
 Linowo, wieś VIII Linowo
 Lipinki, Szk. p., wieś I Domaczewo
 Lipna, wieś I Kamieniec-Litewski
 Lipniki, Szk. p., wieś II Drohiczyń
 Lipniki, os. VI Czuczewicze
 Lipniki, Szk. p., wieś VII Dobrosławka
 Lipniki, wieś IV Gorodec
 Lipniki, leśn. V Piaski
 Lipno, wieś IX Włodzimierzec
 Lipno, folw. IX Włodzimierzec
 Lipowo, Szk. p., wieś IV Horodec
 Lipowo, folw. IV Gorodec
 Lipowo, Szk. p., wieś IV Dywin
 Lipowo-Sadowina, os. IV Horodec
 Lipsk, wieś VI Łunin
 Lisiatycze, wieś VII Stawek
 Lisiatycze, folw. VII Stawek
 Lisice, wieś VIII Rudniki
 Lisiczno, os. VI Czuczewicze
 Lisiczycze, wieś V Piaski
 Lisiczyno, fut. I Wielkoryta
 Liski, leśn. III Lelików
 Lisowczyce, wieś I Wojska
 Lisowczyce, folw., I Wojska
 Lisowicze, futor X Chorsk
 Lisowicze, folw. I Koscicze
 Lisowicze, os. wojsk. I Turno
 Liszczyce, fut. IV Mokranay
 Liszczyce (ob. Lisiczycze)
 Lisznia, kol. IX Rafałówka
 Litewsk, wieś II Wołow
 Litwa, os. IX Bielska Wola
 Litwinski, Szk. p., wieś IV Prusk
 Litwinski, folw. IV Prusk
 Litwinowicze, wieś I Połowce
 Litwinowo, folw. IV Prusk
 Litwiny Szk. p., wieś I Radwanicze
 Litwisia, wieś IX Dąbrowica
 Lizimina, fut. IV Dywin
 Lniszcza, fut. III Lelików
 Lubachy, wieś IX Włodzimierzec
 Lubaczyn, Szk. p., wieś VI Łachwa
 Lubaczyn, folw. VI Łachwa
 Lubaszewo, wieś VI Kruchowicze
 Lubaszewo, folw. VI Kruchowicze
 Lubaszki, wieś I Wojska
 Lubel, wieś VII Pinkowicze
 Lubelpol, Szk. p., wieś VII Pinkowicze
 Lubiaz, Szk. p., Pocz., wieś VII Lubieszów
 Lubież, folw. VII Lubieszów
 Lubieszów, m-ko VII Lubieszów
 Lubieszów, folw. VII Lubieszów
 Lubikowicze, Szk., p., P. p. wieś IX Lubikowicze
 Lubikowicze, folw. IX Lubikowicze
 Lubin, wieś i folw. VII Moroczno
 Lubin, zaśc. VII Moroczno
 Lubiszczyce-Cerkiewne, wieś V Borki Giczyce
 Lubiszczyce-Zarzeczne, Szk. p., wieś V Borki Giczyce
 Lubnla, futor IV Lubikowicze
 Luboń, wieś VI Łachwa
 Lubonick, folw. X Terebieżów
 Lubotyń, kol. II Odryżyn
 Lubotyń, folw. VII Moroczno
 Lubożerdzie, folw. VI Kożangródek
 Luchcze, Szk. p., wieś IX Niemowicze
 Lucjano, kol. I Łychczyce
 Ludino Ostróg, folw. I Kamienica Żyrowicka
 Ludniż (Łowniż), leśn. IX Bielskowola
 Ludwikowo, os. VI Kruchowicze
 Ludwinów, folw. II Osowce
 Ludynie (Ludyń), Szk., p., wieś X Wysock
 Ludynowicze, wieś VII Brodnica
 Ludynowicze, folw. VII Brodnica
 Lusino, Szk. p., wieś VI Chotyńnicze

Lusino, st. kol. VI Chotynicze
Luszcza, P. p., st. kol. VI Łunin
Luta, wieś I Łyszczycze
Lutki (Łutki), wieś X Chorsk
Lutki, folw. X Chorsk
Luteń (Lutna), Szk. p., kol. III
Kamień Koszyrski
Lutynsk- Szk. p., wieś X Wy-
sok

Łachówka, wieś VI Łachwa
Łachwa, P. p., Pocz., Szk. p.,
S. P., Gm. m-ko VI Łachwa
Łachwa, wieś VI Łachwa
Łachwa, st. kol. VI Łachwa
Łachwicze, wieś VII Lubieszów
Ładoroże, wieś VII Wiczówka
Ładyszczce, os. X Berezów
Łagodowo, leśn. IV Błoty
Łańska Kobryńska, wieś I Oł-
tus
Łany, fut. IX Klesów
Łasick. Szk. p., wieś VII Wi-
czówka
Łaski, wieś I Małoryta
Łasowicze, wieś V Różana
Łastówki, folw. IV Prusk
Łastówki, wieś IV Prusk
Łaszewicze, przyst. I Turna
Ławica, leśn. VI Kruchowicze
Ławskie, os. VI Kruchowicze
Ławy, wieś IV Iłosk
Łazki, os. II Imienin
Łazki, os. VIII Międzylesie
Łazy, wieś I Kamienica Żyro-
wicka
Łazy, wieś VIII Międzylesie
Łobaczów, folw. IV Strychów
Łobzów, os. X Berezów
Łogisy, wieś VIII Sielec
Łoguckie, wieś VIII Sielec
Łohiszyn, P. p., Pocz. S. P. Szk. p.,
Gm. Mag. m-ko VII Magi-
strat
Łojki, wieś IV Siechnowicze
Łoknica, Szk. p., wieś VII Mo-
roczno
Łoktysze, Szk. p., P. p., wieś VI
Kruchowicze
Łomsk, kol. IX Klesów
Łopacin, wieś VII Lemiesz-
wicze
Łopacin, Szk. p., folw. VII Le-
mieszewicze
Łosicze, wieś VII Lemiesz-
wicze
Łosińce, Szk. p. P. p., wieś II
Braszewicze
Łosince, folw. II Braszewicze
Łosinice, fut. IV Mokransy
Łososin, wieś V Różana
Łososin, osada, V Różana
Łososin, 5 folw. V Różana
Łotowo, kol. I, Kamieniec Li-
tewski
Łowcza, Szk. p. wieś VI Łunin
Łowcza st. k. VI Łunin

Łownicze, folw. I Wysokie Li-
tewskie
Łowniż (ob. Łudniż) leśn. IX
Bielsko-Wola
Łozica, wieś I Oltusz
Łozicze, Szk. p. wieś VII Lemie-
szewicze
Łózki' wieś IX Rafałówka
Łozowce wieś V Kosów
Łozowica, wieś I Wołczyn
Łozowica, kol. I Wołczyn
Łozowica, folw. I Wołczyn
Łozowicze wieś VI Zaostrawicze
Łozówka, wieś VIII Szereszów
Łozowo, Szk. p., wieś VIII Sielec
Łozowo, leśn. V Telechany
Łozy, fut. IV Mokransy
Łucewicze wieś IV Podolesie
Łuczki, wieś II Drużyłowicze
Łuczycze, os. VIII Sielec
Ługi, wieś VI Czuczewicze
Ługi, fut. IV Dywin
Łuka, wieś III Soszyczno
Łuka, Szk. p. wieś IV Iłosk
Łuka, Szk. p. wieś IX Włodzi-
mierzec
Łukasze, ok. IV Prusk
Łukaszuki, kol. VIII Malecz
Łuki, folw. X Terebieżów
Łukie, (Łukowo) Szk. p. wieś IV
Mokransy
Łukomierz, wieś VIII Malecz
Łukonka, leśn. IX Rafałówka
Łukowo, ob. Łuki
Łumianka, kol. I Połowce
Łumno, Szk. p. wieś I Połowce
Łumno, folw. I Połowce
Łunin, Pocz. Szk. p. P.p. wieś VI
Łunin
Łunin, folw. VI Łunin
Łuniniec, St. K. P. Pocz. Szp. U.
Ż. Szk. ś. Mag. S. P.
m-to VI Magistrat
Łuniniec st. kol. VI Łunin
Łupieczów, fut. V Chorsk
Łupisuki, wieś IX Włodzimie-
rzec
Łuskały, wieś I Wojska
Łuski (ob. Łozki)
Łuszczyki, wieś IV Podolesie
Łutki, folw. X Chorsk
Łutki, wieś X Chorsk
Łużki, folw. IV Ziołowo
Łyczyny, (ob. Liczyny) ob. Li-
czyny
Łykmica fut. I Wielkoryta
Łysiec (Łyścia), kol. II, Odryżyn
Łyskowszczyzna, osada IV
Ozjaty
Łysucha, wieś II Drużyłowicze
Łysucha, fut. II Lelików
Łyszczce, Szk. p. wieś VII Ło-
hiczyn
Łyszczycze, P. p. wieś I Łysz-
czycze
Łyszczycze, folw. I Łyszczycze
Łyszczycze, st. kol. I Łyszczycze

Łyszczycy, wieś VIII Matjasy
Łyszczycy, fol. IV Matjasy
Łyszczycy, osada IV Matjasy

Mace, Szk. p. wieś IV Mat-
jasy
Maciejewicze, wieś VIII Mię-
dzylesie
Maciejewicze, wieś VIII Międzylesie
Maciejewicze, Szk. p., wieś IV
Siechnowicze
Magdalin wieś IV Błoty
Majdan, os. VII Kuchocka Wola
Majdan, Szk. p., wieś III Soszy-
czno
Majdan, kol. II Odryżyn
Majdan, fut. IX Horodziec
Majorszczyzna, kol. IV Matjasy
Majunicze, wieś IX Rafałówka
Mekarenko, folw. IX Niemowi-
cze
Makarewo, os. m. IX Lubikowi-
cze
Makarowo, wieś I Wysokie Li-
tewskie
Makaty (Makasy) kol. IV Zbirohi
Maklakowo, fut. IX Lubikowicze
Makowiszczce, osada X Płotnica
Makowiszczce, fut. VI Lenino
Makowiszczce, osada IV Stry-
chowo
Makowiszczce, wieś I Dmitrowi-
cze
Makowiszczce, folw. III Wielka Hłu-
sza
Makowiszczce, fut. III Lelików
Małowo, wieś VI Chotynicze
Maksymowo, fut. I Wielkoryta
Maksymy, wieś IV Zbirohi
Malcewo, os. I Miedna
Malecz, P. p., Szk. p., m-ko VIII
Malecz
Malecz, wieś VIII Malecz
Malecz, folw. VIII Malecz
Malańkowo, wieś IV Horodec
Maleszewo, W. Szk. p.: wieś X
Chorsk
Maleszewo, folw. X Chorsk
Malinnik, leśn. VIII Rewjatycze
Malinówka, Szk. p., wieś I Wiel-
koryta
Mała Jelonka (ob. Jelonka Mała)
Mała Hać, wieś V Święta Wola
Mała Hłusza ob. Hłusza Mała
Małachowszczyzna, os. IV Po-
dolesie
Małajczyn, folw. II Odryżyn
Małkowicze, Pocz. Szk. p. wieś
VI Chotynicze
Małkowicze, folw. VI Chotyni-
cze
Małkowicze, P. p., st. kol. VI
Chołynicze,
Mała Jelonka, ob. Jelnia Mała
Małoryta, P. p., Pocz. Szp. Kość.
Cer. S. P. Szk. p., gm.
m-ko I Małoryta

Małysze, wieś IV Strychów
 Małysze, folw. IV Strychów
 Mańce, wieś VIII Szereszów
 Manczaki, wieś I Wojska
 Mańczyki, wieś V Pózana
 Maniewiczze, wieś V Piaski
 Mańkowicze, Szk. p., wieś X Stolin
 Mańkowicze, folw. X Stolin
 Marciniuki wieś I Wierzchowice
 Marcinowo, folw. II Osowce
 Marczycha kol. VII Kuchocka Wola
 Marjampol, folw. I Wysokie Litewskie
 Marjampol-Marjanowo zaśc VIII Kotra
 Marjanka leśn. IV Iłosk
 Marjanówka, wieś VII Uhrynicze
 Marjanówka, wieś IX Lubikowicze
 Marjanówka, ceg. IV Iłosk
 Marjanowo, osad VI Kruchowicze
 Marjanowo, leśn. VI Kruchowicze
 Morjanowo, os. IV Iłosk
 Marjanowo-Kulinowszczyzna, os. IV Iłosk
 Marjapol (Nowosiółki), wieś VIII Rewjatycze
 Marino - Dorożyn, ob. Dorożyn
 Markowicze, Szk. p., wieś II Chomsk
 Martyniuki wieś I Kamieniec Litewski
 Martynówka, os. w. VII Łohiszyn
 Marynki, folw. VIII Rudniki
 Marywil folw. VIII Rewjatycze
 Masiewiczze, wieś IX Kisorycze
 Masiewiczze, wieś VII Stawek
 Masiewiczze, wieś I Wielkoryta
 Masłopuszcza fut. IX Lubikowicze
 Masniewiczze, os. IV Ozjaty
 Massalszczyzna, os. IV Podolesie
 Maszty, kol. V Kosów
 Maszuki zaśc VI Kruchowicze
 Matjasy, Szk. p; wieś IV Matjasy
 Mazicze, wieś IV Strychów
 Mazowszczyzna, folw. IV Podolesie
 Mazur-Gaj kol. VII Lubieszów
 Mazury, wieś IV Prusk
 Mazury, wieś IV Iłosk
 Mechwedowicze, Szk. p; wieś IV Horodec
 Medweże, fut. III Lelików
 Merczyce, Szk. p; wieś VII Porzecze
 Merczowszczyzna, folw. V Kosów
 Merlińskie Futory P. p; fut. X Chorsk
 Metusz, os. I I Małoryta
 Meżyhory, leśn.
 Meżymcha, futur IV Dywin
 Meżysyt, fut. III Chocieszów
 Miastkowicze' Szk. p; wieś VII Chojno
 Miatne, os. IV Iłosk
 Michalin, kol. I Łyszczycze
 Michalin, folw. II Worocewicze
 Michalin, wieś I Radwanicze
 Michalin, kol. I Radwanicze
 Michalin tart. v Różana
 Michalin, wieś III Wielka Hłusza
 Michalin, Nowy Szk. p; wieś V Różana
 Michalin, Stary kol. V Różana
 Michalin, wieś VIII Międzylesia
 Michałki, leś. VI Czuczewicze
 Michałki wieś VIII Rewiatycze
 Michałówka, folw. II Drohiczyn
 Michnowicze, Szk. p; wieś V Borki Giczyce
 Michnowicze, Szk. p., wieś VIII Sielec
 Michnówka, fut. III Chocieszów
 Mickowicze, okol. I Dmitrowicze
 Miedna, wieś I Miedna
 Miedna, folw. I Miedna
 Miedna, fut. IV Mokransy
 Miechowo, leśn. I Małoryta
 Mielecze, wieś IV Siechnowicze
 Mieleśnica, Szk. p., wieś VI Łunin
 Mieleśnica, leśn. VI Łunin
 Mielniki, folw. IV Ozjaty
 Mielniki, kol. I Motykały
 Mielniki, kol. X Chorsk
 Mielniki, os. IV Podolesie
 Mielniki, wieś I Małoryta
 Mielniki, urocz. I Małoryta
 Mielniki, Szk. p., wieś VI Kruchowicze
 Mielniki, wieś VIII Horodeczno
 Mielniki, wieś VIII Rudniki
 Mielniki, wieś IV Prusk
 Mielniki, wieś I Wołczyn
 Mielniki Mostyckie, wieś III Chocieszów
 Mielniki Rzeczyckie, wieś III Chocieszów
 Mieniewieź, wieś IV Ziółowo
 Miernica, wieś IV Matjasy
 Miesień, kol. VI Czuczewicze
 Mieśkowicze, ob. Miastkowicze
 Międzylesie, Szk. p., wieś VIII Międzylesie
 Międzylesie M., wieś VIII Międzylesie
 Międzylesie Straż. leśn. VIII Międzylesie
 Międzyslachy, leśn. IX Włodzimierzec
 Mikaszewicze, Pocz., Szk. p., m-ko VI Lenino
 Mikaszewicze, st. kol. VI Lenino
 Mikaszewicze, kol. VI Lenino
 Mikicik, wieś II Bezdzieź
 Mikitycze, wieś V Różana
 Mikitycze, Szk.p.,kol. VIII Prużana
 Mikołajewicze, wieś VIII Małecz
 Mikołajewo, (W Jelnia), Szk. p. wieś I Kamieniec Litewsk
 Mikołajów, kol IV Błoty
 Mikołajów, Golja fol VII Moroczno
 Mikołajów St. fol VII Moroczno
 Milacze, wieś V Wysock
 Milanówek, (Miljonówka) fut. X Terebieżów
 Milejki, wieś V Kosów
 Milewicze, wieś VI Lenino
 Milki, wieś IV Siechnowicze
 Minianka, wieś IV Podolesie
 Minicze, leśn. V Święta Wola
 Miniewiczze, folw IV Prusk
 Miniewiczze, wieś I Wierzchowice
 Minki, wieś VIII Małecz
 Minkowicze, wieś I Ratajczyce
 Minkowicze, folw I Ratajczyce
 Miesiatycze, Szk. p., wieś VII Lemieszewicze
 Misiewiczze, fut IV Lubikowicze
 Misiowce, wieś II Vrohiczyn
 Mitki, wieś I Kamienica Żyrowicka
 Mitki, folw I Kamienica Żyrowicka
 Mityrycze, wieś V Piaski
 Młoda Niwa, kol I Oltusz
 Młyn Nowy, fut VII Moroczno
 Młynek, Szk. p., os IV Iłosk
 Młynek, wieś IV Kisorycze
 Młynek, fol VI Kruchowicze
 Młynek, Szk. p. osada IV Podolesie
 Młynek, os VIII Linowo
 Młynek, wieś VII Kuchocka Wola
 Młynek, fut IV Klesów
 Młynek Zielski, os. VII Łohiszyn
 Młyniec, os. I Wielkoryta
 Młyny, wieś I Ratajczyce
 Mochre, futur VII Brodnica
 Mochre, Szk. p., wieś VII Brodnica
 Moczary, leśn. I Domaczewo
 Moczula (Moczul), Szk. P., wieś X Chorsk
 Moczuliszcze, wieś I Wołczyn
 Moczuliszcze, Szk. p., wieś IX Dąbrowica
 Moczuliszcze folw. IX Dąbrowica
 Moczuliszcze, fut. V Kosów
 Moczulniki, wieś IV Iłosk
 Moczyła, futur I Wielkoryta
 Mogilno, kol. X Terebieżów
 Mogilno, futur X Płotnica
 Mohilna, Szk. p., wieś II Janów
 Mohilna, folw. II Janów
 Mohlice, leśn. VI Czuczewicze
 Mohyliszcze, os. VI Chotynicze
 Mokra Dąbrowa, Szk. p., wieś VII Łohiszyn
 Mokra Dąbrowa, folw. VII Łohiszyn
 Mokransy, Szk. p., P. p., wieś IV Mokransy
 Mokre, wieś VIII Kotra

Mokre, folw. VIII Kotra
 Mokra, fut. III Lelików
 Mokre, fut. I Małoryta
 Mokroć (Mokrowo), wieś VI Łachwa
 Mołoczki, wieś V Różana
 Mołodcze, folw. IV Podolesie
 Mołodów, Szk. p., wieś II Motol
 Mołodów, Szk. p., folw. II Motol
 Mołodzielczyce, wieś VII Lemieszewicze
 Mołotkowicze, wieś VII Zabczyce
 Mołotkowicze, st. kol. VII Zabczyce
 Monasiejówka, kol. VI Łachwa
 Monopol, os. IX Bereznica
 Morgi, kol. IX Bereznica
 Mormożewo, wieś VIII Sielec
 Morocz, Szk. p., wieś VI Lenin
 Morocz, zaśc. VI Lenin
 Moroczna Mała, Szk. p., wieś VII Moroczna
 Moroczna Wiel., Szk. p., P. p., wieś VII Moroczna
 Moroczna Wiel., folw. VII Moroczna
 Morozowicze, Szk. p., wieś VII Lemieszewicze
 Morozy, wieś II Janów
 Morszczanka, os. VIII Rewiatyczne
 Morszczynowicze, wieś VI Lenin
 Mostce, os. VII Lubieszów
 Mostki, wieś IV Ziołowe
 Mostki, folw. IV Matjasy
 Mosty, os. VI Kruhowicze
 Mosty, wieś IX Bereznica
 Mostyki, wieś V Piaski
 Mostyszczce, kolonja IV Ilosk
 Mostyszczce, folw. VII Dobrosławka
 Mostyszczce, fut. IX Kisorycze
 Mostyszczce, wieś III Chocieszów
 Moszczanka, folw. VII Porzecze
 Moszczonka, wieś I Kosicze
 Moszkowicze, Szk. p., wieś VIII Międzylesie
 Moszkowicze, folw. VIII Międzylesie
 Motol, Pocz., Szk. p., P. p., m-ko II Motol
 Motykały, kol. I Motykały
 Motykały Mały, wieś I Motykały
 Motykały W., Szk. p., P. p., wieś I Motykały
 Możejki, wieś VIII Matjasy
 Możochinki, kolonja IV Nowosiółki
 Możochiny, folw. i kol. IV Nowosiółki
 Mrozowicze, Szk. p. wieś I Łyszczycze
 Muchowluki, wieś IV Podolesie
 Muchowluki, os. IV Podolesie
 Mukoszyn, Sz. p. wieś II Odryżyn
 Mulczyce, wieś IX Bielskowole
 Mulczyce, fol. IX Bielskowola
 Murany Małe (Cerkowniki), wieś I Kamieniec Litew.
 Murańy Wielkie, wieś I Kamieniec Litew.
 Murawczyce, wieś I Ratajczyce
 Murawin, wieś, IX Niemowicze
 Murawczyce, fut. IX Bielskowola
 Murowin, Szk. p. wieś VII Moroczno
 Murowin, folw. VII Moroczno
 Mury, kol. I Radwanicze
 Muszne, wieś IX Kisorycze
 Mutnica, fut. I Ołtusz
 Mutwica, fut. IX Kisorycze
 Mutwica, Szk. p. wieś i folw. VII Moroczno
 Mykszyce, wieś I Wysokie Litewskie
 Mylniski, wieś VIII Szereszów
 Myślicze, leśn. IX Niemowicze
 Myszczyce, Szk. p. wieś IV Zbirohy
 Myszczyce, fol. IV Zbirohy
 Myszczyce, Małe, fol. IV Zbirohy
 Myszczyce, Duże, fol. IV Zbirohy
 Myszczyce, wieś IV Ozjaty
 Myżyryszczce, folw. I Wielkoryta
Nabraska, wieś III Borowno
 Nacz, Szk. p. wieś VI Kruhowicze
 Nacz, 6 fol. Kruhowicze
 Nadolin, ob. Stupiczewo
 Naduzie, fut. IX. Kisorycze,
 Nagorzany (Nagorany), wieś IV. Zbirohi
 Nagórze, wieś II. Wołowel
 Nahorszki (Nahorski), futcr X.
 • Berezów
 Nakło, wieś II. Janów
 Należniki, wieś IV. Siechnowicze
 Naniwie, fut. VII. Kuch. Wola
 Naobrót, kol. IV. Ozjaty
 Naród, fol. II. Odryżyn
 Narutowicze, Szk. p. wieś VIII Sielec
 Nastachowskie, fut. X. Berezów
 Naswoznie, fut. III. Lelików
 Nawlesie (Nowolesie) wieś I Ołtusz
 Naugole (Pogorełówka), futcr III. Borowno
 Nawóz, zaśc. VIII. Kotra
 Nejbrów, Szk. p. kol. I. Domaczewo
 Najdorf, Szk. p. kol. I Domaczewo
 Neple, wieś I. Motykały
 Nesterki, wieś VIII. Rudnlki
 Nestorowe Łozy, os. IV. Nowosiółki
 Netreba, wieś IX. Horodziec
 Netreba, wieś IX. Kisorycze
 Netreba Raczki, wieś IV. Horodec
 Newel, Szk. p. wieś VII. Chojno
 Nowe, fol. VII. Chojno
 Newodyszczce, futcr IX. Horodziec
 Nianiewiczce, przyst. I. Turna
 Niańkowicze Szk. p. wieś VII. Moroczno
 Nieńkowicze, fol. VII. Moroczno
 Niechaczewo, kol. V. Kosów
 Niechłosty, Szk. p. wieś I. Motykały
 Niechłosty, kol. I. Motykały
 Nieczatów, Szk. p. wieś X. Radczysk
 Niedzielne, wieś V. Różana
 Niedzwiedzica, fut. I. Wielkoryta
 Niedzwiedzica, folw. VII. Kuchocka Wola
 Niedzwiedzie, os. VII. Lubieszów
 Niekrasowszczyzna, fut. V. Kosów
 Niemierza, wieś II. Chomsk
 Niemierzec, leśn. IX. Włodzimierzec
 Niemirowszczyzna, fol. IV. Podlesie
 Niemkowicze, wieś VIII. Kotra
 Niemowicze, Szk. p. Pp. wieś IX. Niemowicze
 Niepokojczyce, fol. IV. Zbirohi
 Niepokojczyce Kościelne, plebanja IV. Zbirohi
 Nierybne, kol. IV. Nowosiółki
 Nieświłowa, wieś I Kosicze
 Nietrzeby, folw. VII. Stawek
 Nietyszczyn, folw. IV. Podolesie
 Niewierz, Szk. p. wieś III Wielka Hłusza
 Niewójtowskie, futcr X Berezów
 Nigowiszczce, leśn. VII. Chojno
 Nikolsk, wieś I Ołtusz
 Niownia, os. VI. Czuczewicze
 Niwa, kol. IV. Dywin
 Niwieck, Szk. p. wieś IX Dąbrowica
 Niwieck, osada IX. Dąbrowica
 Niwieck, leś. IX. Dąbrowica
 Niewiera-Mech, futcr V. Różana
 Niwiszczce, wieś VIII. Berezka-Kartuzka
 Niwki, wieś V. Piaski
 Niwki, folw. V. Piaski
 Niwy, wieś V. Piaski
 Niwy, folw. V. Piaski
 Nobel, wieś VII. Moroczno
 Nobiniszczce folw; VII. Lubieszów
 Nory, os. VI. Czuczewicze
 Noski, Pp. wieś VIII. Rudniki
 Nowa Ziemia, folw. VII. Łohiszyn
 Nowaki, Szk. p. wieś IX. Włodzimierzec
 Nowaki, folw. IX. Włodzimierzec
 Nowe, wieś V. Piaski
 Nowe Brody, os. IV. Dywin
 Nowe Dwory, kol. IV. Siechnowicze

Nowe Dwory, letn. I. Doma-
czewo
Nowickowicze, wieś I. Dmitro-
wicze
Nowiki, wieś II. Drohiczyn
Nowiki, wieś VIII. Horodeczno
Nowiny, folw. V. Telechany
Nowodworce, wieś VIII. Rudniki
Nowolesie ob Nawlesie,
Nowołuczki, wieś II. Drużyło-
wicze
Nowosadki, wieś IV. Nowosiółki
Nowosady, wieś IV. Zbirohi
Nowosady, folw. IV. Zbirohi
Nowosady, wieś I. Ołtusz
Nowosady, wieś V. Różana
Nowosiele, Szk. p; wieś VII.
Stawek
Nowosiele, folw. VII. Stawek
Nowosiele, wieś VII. Moroczno
Nowosiele, fut. IX. Bereznica
Nowosiółki, wieś IV. Antopol
Nowosiółki, folw. VI. Łunin
Nowosiółki, tart. VI. Łunin
Nowosiółki, wieś IV. Nowosiółki
Nowosiółki, 7 folw. IV. Nowosiółki
Nowosielki, wieś I. Wołczyn
Nowosiółki, Pocz. Szk. p. Pp.
wieś IV. Iłosk
Nowosiółki, wieś VI. Chotynicze
Nowosiółki, wieś VII. Porzecze
Nowosiółki, wieś VIII. Bereza
Kartuzka
Nowosiółki, wieś IV. Matjasy
Nowosiółki, wieś VIII. Rudniki
Nowosiółki, ob. Marjapol
Nowoszyce, folw. II. Drużyłowicze
Nowy Bór, folw. X. Stolin
Nowy Bór, os. X. Terebieżów
Nowy Dworzec, wieś i folw. VII.
Zabczyce
Nowy Dwór, folw. VI. Kożan-
gródek
Nowy Dwór, Szk. p. wieś VII.
Łohiszyn
Nowy Dwór, os. IV. Błoty
Nowy Dwór, wieś I. Wielkoryta
Nujno, Szk. p. wieś III. Soszyczno
Nuruwszczyna, wieś VIII. Horo-
deczno
Nyr, fut. V. Różana
Nyrca, os. X. Chorsk

Oberowszczyzna, os. wojsk. I.
Wysokie Litewskie
Oberża, folw. VIII. Prużana
Obiecz, wieś VIII. Małecz
Obirok, os. IX. Niemowicze
Obnowa, kol. II. Odryżyn
Obolonie, ob. Cepcewicze Wielkie
Oboloniszczce, os. VIII. Między-
lesie
Obrań, wieś VIII. Szereszów
Obrowo, wieś V. Święta Wola
Obrowo, folw. V. Święta Wola
Obrowo, wieś VII. Brodnica
Obrowo, folw. VII. Brodnica

Obrowo, os. II. V. Brodnica
Obrus, fut. IV. Dywin
Obszar, os. IX. Bereznica
Obyszczce, folw. VII. Lubieszów
Obzyr Mały, wieś III. Borowno
Obzyr Mały, folw. III. Borowno
Obzyr Wielki, wieś III. Borowno
Obzyr Wielki, folw. III. Borowno
Ochlicze, Szk. p. leś. X. Wysock
Ochowo, Szk. p. wieś V. II. Za-
bczyce
Ocjaty, wieś I. Oltusz
Oczki, wieś IV. Zbirohi
Oder, os. VI. Chotynicze
Odołoby, fut. III. Lelików
Odrynka I i II, wieś IV. Iłosk
Odrynki, os. V. Piaski
Odryżyn, Szk. p. P. p. wieś II.
Odryżyn
Odryżyn, fol. II. Odryżyn
Ogdemier, Szk. p. wieś II. Wo-
rocewicze
Ogrodniki, Szk. p. wieś V. Piaski
Ogrodniki, wieś IV. Prusk
Ogrodniki, wieś V. Łyszczycze
Ogrodniki, Szk. p. wieś I. Woj-
ska
Ogrooniki, wieś I. Wołczyn
Ogrodniki, wieś I. Wysokie Li-
tewskie
Ogrodniki, Szk. p. wieś VIII.
Prużana
Ogrodniki, wieś IV. Matjasy
Ogrodniki, folw. IV. Matjasy
Oharewicze, kol. VI. Kruhowicze
Oharewicze, folw. VI. Kruhowicze
Oharewicze Nowe, wieś VI. Kru-
howicze
Ohowo (Ogowo), wieś VII.
Brodnica
Ohowo (Ogowo), fol. VII. Bro-
dnica
Ohulec, os. V. Różana
Ohryzki, os. VIII. Linowo
Okaczowo, fut. III. Chocieszów
Okolica, fut. III. Lelików
Okop, Szk. p. wieś IX. Kiso-
rycze
Okopy, folw. IV. Rohoźna
Okropne, wieś II. Imienin
Okunin, leśn. VII. Brodnica
Olble Lackie, wieś III. Kam. Ko-
szyrski
Olble Lackie, folw. III. Kam. Kosz.
Olble Ruskie, Szk. p. wieś III.
Kam. Kosz.
Olchówka, wieś IV. Nowosiółki
Olechnowicze, Szk. p. wieś VIII.
Małecz
Oleksówka, wieś IX. Klesów
Oleście, fut. III. Lelików
Olesiec, wieś V. Piaski
Oleszkowicze, wieś I. Turna
Oleszczyce, wieś V. Kosów
Oleszkowicze, Szk. p. fol. wieś.
i kol. I. Ratajczyce

Oleszkowski Borek, kol. I. Ra-
tajczyce
Olhomel (Olgomel), wieś X
Chorsk
Oliniec, os. IV. Błoty
Oliszewicze, wieś VIII. Prużana
Olizarka, kol. IX. Rafałówka
Olizarowy Staw, wieś IV. Sie-
chniewiczze
Olmańskie Koszary, kol. X. Te-
rebieżów
Olmany, Szk. p. wieś X. Tere-
bieżów
Olskinie, leśn. VII. Pohost Za-
horodz.
Olszanica os. IX. Niemowicze
Olszanica, Szk. p. V. Kosów
Olszanica, kol. V. Kosów
Olszanka, folw. V. Różana
Olszanka, kol. I. Radwanicze
Olszanka, Szk. p. wieś i folw.
VII. Porzecze
Olszany Szk. p. wieś X. Chorsk
Olszany, wieś VIII. Linowo
Olszewo, kol. V. Piaski
Olszewo, folw. VII. Brodnica
Otolczyce, Szk. p. wieś VII. Po-
rzecze
Otolczyce, folw. VII. Porzecze
Oltaje, folw. I. Wierzchowicze
Oltusz, Szk. p. wieś I. Oltusz
Oltusz, folw. I. Oltusz
Omeleniec, Szk. p. wieś Wierz-
chowicze
Omelinka, folw. IV. Ozjaty
Omelinno, Szk. p. wieś I. Turna
Omelna, wieś V. Święta Wola
Omelna Teodorowo, fol. V.
Święta Wola
Omelno, Szk. p. kol. IX. Klesów
Omył, wieś VII. Chojno
Onicewicze, wieś VIII. Sielec
Oniskowicze, Szk. p. wieś IV.
Horodec
Opadyszczce, kol. II. Odryżyn
Opaka Mała, wieś I. Wierzcho-
wicze
Opaka Wielka, wieś I. Wierzchowice
Opirow, folw. V. Telechany
Opol, wieś II. Bezdzież
Opol, folw. II. Bezdzież
Optowa, kol. IX. Bielskowola
Or, wieś IV. Dywin
Orabniki (Arabniki), wieś VIII.
Prużana
Oranczyce, Szk. p. wieś VIII.
Linowo
Oranczyce, folw. VIII. Linowo
Oranowo, folw. VIII. Małecz
Orchów, Szk. p. wieś I. Przybo-
rów
Orchów, os. I. Przyborów
Ordyniszczce, os. VII. Lubieszów
Oreja, kol. V. Płotnica
Orepicze, wieś I. Życin

- Orla, wieś I Wołczyn
Orla, folw. V Kosów
Orlanka, wieś I Miedna
Orłazy (Gorolazy), os. I Wielkoryta
Orłowa (Orły), wieś IV Błoty
Orłowicze, wieś II Wołowel
Orłowicze, folw. II Wołowel
Orły, leś. IX Lublkowłcze
Orły Małe, wieś X Płotnica
Orły Małe, folw. X Płotnica
Orły Wielkie, Szk. p. wieś X Płotnica
Orły Wielkie, fol. X Płotnica
Orwanica, wieś IX Dąbrowica
Orzechowna, fut. IX Bielskowola
Orzechowo, wieś I Ołtusz
Orzechowo, folw. I Ołtusz
Orzechowo Małe, fut. III Lelików
Orzechowo Wielkie, fut. III Lelików
Orzeł (ob. Orłowa)
Orzeszkowszczyzna zaśc. IV Błoty
Ostiuchowo, fut. IX Horodziec
Ostiukowo, os. X Płotnica
Osęka (Osika), fut. III Lelików
Osieki, wieś VIII Sielec
Osieki, folw. VIII Sielec
Osieledziarka, wieś IV Podolesie
Osietnica, wieś VIII Rudniki
Osika (ob. Osęka)
Osina, futor VII Łohiczyn
Osinki, kol. VIII Horodeczno
Osinki, os. IV Dywin
Osinniki, wieś I Dmitrowicze
Osipowicze, Szk. p., wieś IV Antopol
Osmołowicze, wieś IV Iłock
Ośnica, kol. VI Chotynicze
Ośnick, Szk. p. wieś IX Klesów
Ośnick, os. VI Lenin
Ośnierzyce, wieś VII Stawek
Osobowicze, wieś VII Lemie-wicze
Osoteniec, kol. II Odryżyn
Osowa, wieś X Płotnica
Osowa, wieś IV Mokranay
Osowa, wieś i folw., VII Mo-roczo
Osowa, Szk. p. wieś IX Bereźnica
Osowce, fut. IX Kisorycze
Osowce (Usowce), futor IV Mo-krany
Osowce, Szk. p., P. p., wieś II Osowce
Osowce, wieś IV Podolesie
Osowce, leśn. IV Podolesie
Osowce, Szk. p. wieś X Płotnica
Osowce, wieś VIII Sielec
Osowice, os. IV Podolesie
Osowieckie, Szk. p., kol. VIII Sielec
Osowik, Szk. p., kol. IX Włodzi-mierzec
Osowlany, wieś II Imienin
Osownica, Szk. p., wieś II Motol
Osownica, osada II Motol
Ossa, Szk. p., wieś IV Dywin
Ostapkowo, os. II Odryżyn
Ostaszewo, os. IV Prusk
Ostęp, os. I Wielkoryta
Ostki fut. IV Kiszorycze
Ostki, st. kol. IV Kisorycze
Ostrołówka leśn. IV Podolesie
Ostromecz Królewski wieś IV Podolezie
Ostromecz Królew., folw. IV Po-
Ostromecz Slachec., Szk. p. wieś IV Podolesie
Ostronecz Slachek., folw. IV Powolesie
Ostromieszewo Szk. p., wieś I Łyszczay
Ostromieczewo, kol. I Łyszczycze
Ostrów, futor VII Łohiczyn
Ostrów, futor V Terebieszów
Ostrów, wieś VI Kruhowicze
Ostrów, folw. V Terebiezów
Ostrów, kol. IV Bereznica
Ostrów, wieś IV Rafałówka
Ostrów, futor IV Klesów
Ostrów, folw. II Drohiczyn
Ostrów, fut. IV Kisorycze
Ostrów, os. VI Czuczewicze
Ostrów, Szk. p. wieś Moroczno
Ostrów, wieś IX Rafałówka
Ostrów Bór, kol. VI Kruhowicze
Ostrów Bór, fow. VI Kruhowicze
Ostrow Dobry, leśn. IX Kisorycze
Ostrów Krasnolaski, os. IV Po-
dolesie
Ostrów Syczów, fut. IX Kisorycze
Ostrowce, wieś IX Dąbrowica
Ostrowce, Szk. p. wieś IX Włodzimierzec
Ostrówek, wieś i folw. II Janów
Ostrówek, fut. i kol. X Stolin
Ostrówek, Szk. p., wieś V Ró-żana
Ostrówek, N. iSt. 2 folw. V Ró-żana
Ostrówek, kol. VIII Szereszów
Ostrówek, wieś III Chocieszów
Ostrowicze, wieś VII Pinkowi-
cze
Ostrowicze, folw. VIII Pinkowi-
cze
Ostrowie, kol. i folw. IV Nowo-
siółki
Ostrówka, fol. II Worocewicze
Ostrówki, fol. II Drohiczyn
Ostrowlany, wieś IV Prusk
Ostrowo, wieś IV Strychowo
Ostrowo, kol. IV Strychowo
Ostrowo, os. IV Ozjaty
Ostrowsk, futor VII Moroczno,
Ostrowsk, Szk. p., wieś VII Ku-
chocka Wola
Ostrowy, kol. II Odryżyn
Ostry Róg, kol. IX Bereznica
Ostrzyca, fol. VII Brodnica
Osy Bród, fut. IX Rafałówka
Osynki, fut. I Wielkoryta
Oszkieła, leś. IX Dąbrowica
Otczyn (Otszyn), kol. I Ołtusz
Otoki, Szk. p., wieś I Miedna
Otoki, os. I Miedna
Otwierzyce, Szk. p., wieś X Sto-
lin
Otołczyce, ob. Ołowczyce
Owady, wieś IV Nowosiółki
Owaliszczce, leś. IV Błoty
Owsiemirów, wieś V Różana
Owsisko, folw. V Borki Giczyce
Owsta (Owsto), wieś V Borki
Giczyce
Owzicze, fol. II Osowce
Owzicze, wieś m Telechany
Ozarycze, Szk. p., wieś X Chorsk
Ozdamicze, wieś X Chorsk
Ozery (Oziory), fol. VII Kuchoc-
ka Wola
Oziaty, Szk. p., P. p., wieś IV
Oziaty
Oziaty Małe, fol. IV Oziaty
Oziaty W. fol. IV Oziaty
Ozerce, fut. IX Lubikowicze
Oziernlca, os. VI Chotynicze
Ozierskie fut. III Chocieszów
Ożarowo (Ożarów) kol. IV An-
topol.
Pace wieś II Imienin
Pacynicze, wieś VIII Szereszów
Padziery, kol. VI Zaostrowicze
Pajewszczyzna, okol. IV Prusk
Pałady, fut. VII Kuchocka Wola
Palinówka, wieś I Kamieniec
Litewski
Panasiewiczze, Szk. p., wieś VIII
Sielec
Pancewicze, wieś II Motol
Pancewicze, fol. II Motol
Pancówce, wieś II Bezdziej
Panciuchy, wieś IV Prusk
Pańki, wieś V Borki Giczyce
Pańkowo, fol. I Kamienica Żyrow.
Paprotna, fol. i os. IV Matjasy
Paraśliszczce, fol. VI Kruhowi-
cze
Parachońsk, (ob. Porochońsk)
Szk. p., Pocz. P. p. st. kol.
VII Pohost Zachorodzki
Parośla (ob. Parośl).
Parska, futor VII Moroczno
Parszewicze, wieś VII Zabczyce
Pary, Szk. p., wieś VII Chojno
Pasieki, fut. I Wielkoryta
Pasieki, zaśc. VI Kruhowicze
Pasieki, futor IV Dywin
Paszuki, wieś I Dmitrowicze
Patriki, Szk. p., wieś IV Prusk

- Patryki, 4 folw. IV Prusk
 Panki, urocz. I Wołczyn
 Paulinowo, fol. VII Kuchocka Wola
 Paulinowo, folw. VIII Międzyzlesie
 Paulinowo, os. IV Dywin
 Pawlinów, folw. VII Łohiszyn
 Pawlinów, Holce folw. X Płotnica
 Pawlukowszczyzna, kol. I Dworce
 Pawłopol, Szk. p: kol. IV Nowosiółki
 Pawłowicze, wieś VIII Małecz
 Pawłowo, folw. IV Prusk
 Pawłowo, kol. V Różana
 Pawłowo, 2 folw. V Różana
 Pawłowszczyzna, os. IV Zbirohi
 Pawłówka, kol. IX Bereznica
 Pchiczyn, (Pchyczyn) fut. X Terebieżów
 Pek, os. I Wielkoryta
 Pelagin, (Palagin) fol. IV Błoty
 Pelczyce, folw. I Kamienica Żyrow.
 Perechodzie, os. IV Iłosk
 Perechodzicze, wieś. X Berezów
 Perechrescje, folw. VI Łunin
 Perechrescje, folw. IV Horodec
 Perechrescje, kol. VII Chojno
 Perczyny, fut. VII Łohiszyn
 Peredaty, os. V Św. Wola
 Peredił, folw. II Janów
 Peredlunie, wieś IV Ozjaty
 Perekale, wieś VII Kuchocka Wola
 Perekale, fol. VII Kuch. Wola
 Pererub, wieś VII Brodnica
 Peresadicze, wieś V Różana
 Peresiek, os. IV Strychów
 Peresiek, (Przesiek) wieś I Dworce
 Perespa, Szk. p, kol. IX Horodec
 Perespa, w eś II Chomsk
 Perespa, leś. VIII Horodeczno
 Perestaniec fut. IV Klesów
 Perestaniec, fol. IX Terebieżów
 Peresudewicze, wieś V Piaski
 Pereszyn, fut. I Wielkoryta
 Perewieś, ob. Perewiszcze
 Peretoczki cegiel. IX Kisorycze
 Perewiszcze, kol. IV Dywin
 Perewłoka, kol. II Odryżyn
 Perewóz, os. IV Ozjaty
 Perki, wieś IV Prusk
 Perki, fol. IV Prusk
 Perkowicze, Szk.p, wieś II Wołowel
 Perkowicze, folw. II Wołowel
 Perkowicze, wieś I Wojska
 Perkowicze, os. I Wojska
 Perówka, fol. IX Niemowicze
 Pertyszczce, fut. I Oltusz
 Perynowka, kol. VI Łachwa
 Pesin Rów, os. m. IX Klesów
 Pesteńki, wieś IV Matjasy
 Petelewo, wieś VIII Rewjatyce
 Perki, wieś IV Nowosiółki
 Pianowiec, folw. I Kam. Żyrowicka
 Piaseczno, fol. I Oltusz
 Piaseczno, ful. i os. VII Stawek
 Piaseczno, os. IV Iłosk
 Piaseczno, os. VII Lubieszów
 Piaski, Szk. p, P. p, fol. V Piaski
 Piaski, wieś I Wysokie Litew.
 Piaski, wieś I Motykały
 Piaski, wieś IV Prusk
 Piaski, wieś VIII Kotra
 Piaski Nowe, wieś V Kosów
 Piaski Stare, Pocz. wieś i kol, V Kosów
 Piaski Rzeczyckie, wieś III Chocieszów
 Piaskowszczyzna, fol. I Motykały
 Pieszczanka, Szk. p, kol. VI Czuczewicze
 Piece, os. I Wielkoryta
 Pieczki, fut. IX Kisorycze
 Pieczonki, wieś IX Włodzimierzec
 Pieczyszczce, os. VI Chotynicze
 Pienieczka, fol. I Wysokie Litewskie
 Pieszczanica, fut. VII Moroczno
 Pieszczanica, kol. IX Horodziec
 Pieszczanica, fut. IX Lubikowicze
 Pieszczaniki, wieś VI Lenino
 Pieszanka, folw. IV Iłosk
 Pieszczanka, Szk. p. wieś VIII Berezka Kartuzka
 Pieszczanka wieś VIII Małecz
 Pieszczanka, st. kol. VIII Małecz
 Pieszki, wieś VIII Międzyzlesie
 Pieszkowo, w. VII Brodnica
 Pieszkowo, fol. VII Brodnica
 Pieszkówka Górka, fol. VII Brodnica
 Pięta, leś. II Drohiczyn
 Pihasy, wieś I Kamienica Żyrowicka.
 Pikacze, wieś II Drohiczyn
 Piniany, wieś VIII Rudniki
 Pinkowicze, Szk. p. wieś VII Pinkowicze
 Pińsk, Sz. K. P., Pocz. Szk. p. U. Z. Kość. Cer. S. P, Szk. ś. Mag. m-to VII Magistrat
 Pińsk, st. k. VII Magistrat
 Piotrowice, os. IX Klesów
 Piotrowicze, folw. IV Rohoźna
 Piotrowicze, wieś VII Brodnica
 Piotrowin, fol. VII Lubieszów
 Piotrowo, futory IV Prusk
 Piszczatka Rogacka, wieś I Połowce
 Piszczatka Połowiecka, wieś I Połowce
 Pityłycha, os. II, Odryżyn
 Placencja, wieś VIII Rewjatyce
 Plachowszczyzna, wieś VIII Sielec
 Planta, folw. I Wojska
 Planta, Szk. p. kol, IV Podolesie
 Planta, fol. IV Podolesie
 Planta-Ostromiecowo, wieś I Łyszczycze
 Planta, kol. I Łyszczycze
 Planta, wieś I Kamieniec Litew.
 Planta wieś I Wysokie Litew.
 Planta, 2 fol. VIII Horodeczno
 Planta Hacza, fol. V Święta Wola
 Planta Murowana, fol. VII Pohost Zahorodzki
 Planta Zachapanka, kol. VIII Horodeczno
 Planteczka, 2 fol. IV Podolesie
 Plebańce, Szk. p. wieś VIII Pruzana
 Pleskacz, fut. I Wielkoryta
 Pleszczyce, Szk. p. wieś VII Lemieszewicze
 Pliszczycze wieś II Braszewicze
 Pleszewo futor VII Uchrynicze
 Płaszczyny ob. Płoszczyny
 Płaza, kol. II Odryżyn
 Płoska, wieś IV Błoty
 Płoska, (Płoskie) fol. IV Błoty
 Płoska, fut. III Lelików
 Płoska, fut. IX Niemowicze
 Płoska, leś. I Domaczów
 Płoska, wieś I Kosicze
 Płoskiń, Szk. p. wieś VII Dobrosławka
 Płoskiń, folw. VII Dobrosławka
 Płoszcza folw. IV Siechnowicze
 Płoszcza, os. IV Siechnowicze
 Płoszcza folw. IV Nowosiółki
 Płoszczewo, wieś. VII Lemieszewicze
 Płoszczyny w. IV Podolesie
 Płotnica Pocz. Szk. p. P, p. wieś X Płotnica
 Płotnica M. Szk.p. wieś VII Dobrosławka
 Płotnica, M. folw. VII Dobrosławka
 Płotyca os. I Wielkoryta
 Pniewno, Szk. p. P. p. wieś VII Uchrynicze
 Pniewno Borysówka, os. VII Uchrynicze
 Pniuchy, wieś II Motol
 Pobedyszczce fut. III Lelików
 Pobierez, leśn. V Czuczewicze
 Pobieżyn. wieś VIII Sielec
 Pobocz, os. VI Czuczewicze
 Poczapów, Szk. p., wieś VII Pińkowicze
 Poczapów. folw. VII Pińkowicze
 Poczapy, fut. XI Lelików
 Pod Młynem, wieś I Bielskowola
 Podberezynie. fut. IV Nowosiółki
 Podbiała I. Szk. p. wieś I Dmitrowicze
 Podbiała II, wieś I Dmitrowicze

- Podbiała III, wieś I Dmitrowicze
Podbiała I i II. 2 folw. I Dmitrowicze
- Podbłocie, folw. VI Kruchowicze
Podbłocie, wieś VII Stawek
Podbłocie, wieś I Kamienica Żyrowicka
- Podbołocie, os. IV Ozjaty
Podborje, os. IV Ozjaty
Podboroczce, kol. III Chocieszów
Podborze, (Podbarje) wieś IV Podolesie
- Podborze, (Podborje) folw. IV Podolesie
Podborze, (Podborje) wieś I Wierzchowice
- Podbrodziany I, wieś I Kamieniec Litew.
Podbrodziany II, wieś I Kamieniec Litew.
- Podbudzie, leśn. VIII Linowo
Podbulkowo, wieś I Kosicze
Podcyrze, wieś III Kamień Koszyrski
- Poddąbrowa, fut. IX Bielskowska
- Poddębnie, (Poddubje) os. IV Podolesie
- Poddębnowe, leśn. VI Czuczewice
Poddubie, os. VI Kruhowicze
Poddubiszce, fut. IX Lubikowicze
Poddubno, Szk. p. wieś VIII Horodeczno
- Poderkowie, futor VII Dobrosławka
- Podgaj, os. IV Podolesie
Podgiebocze, os. IV Matjasy
Podgórze, (Podgórcze) folw. V Różana
- Podgrobny, fut. VII Dobrosławka
- Podhacie, Szk. p. folw. VII Stawek
- Podholine, fut. III Chocieszów
Podagrowo, fut. IV Mokransy
Podjelnia, leśn. VI Czuczewicze
Podkamienie, futor I Wielkoryta
Podkloczynny, os. VI Chotynicze
Podkomorze, fol. IV Dywin
Podkormile, kol. VII Lubieszów
Podkorostówka, fut. I Wielkoryta
Podkraj, kol. VII Kuchocka Wola
Podkrajczce, wieś VIII Małecz
Podkruh, fut. IX Klesów
Podkruszynie, leśn. X Stolin
Podlesie, wieś i kol. IV Antopol
Podlesie, os. VII Lubieszów
Podlesie, wieś I Radwanicze
Podlesie, wieś I Kamienica Żyrowicka
- Podlesie, Szk. p. wieś I Turna
Podlasieniec, fut. IX Lubikowicze
- Podleska Ferma, Szk. p. fut. IV Antopol
- Podleszcze, fut. IX Klesów
Podleśna, folw. VIII Szereszów
- Podlipie, fut. X Terebieżów
Podłosiniec, kol. IV Mokransy
Podłuże, wieś I Domaczewo
Podmiłki, fut. I Wielkoryta
Podmłynów, fut. IX Kisorycze
Podmost, (Podmoście) leśn. V Telechany
- Podmostek, fut. X Berezów
Podmyszowszczyzna, os. IV Ozjaty
- Podniesienie, (Podjasienie) fut. X Berezów
- Podolchowie, fut. III Lelików
Podolesie, P. p. wieś IV Podolesie
- Podolesie, kol. VIII Horodeczno
Podomsza, wieś I Dmitrowicze
Podorobie, os. VII Lubieszów
Podoróg, fut. IX Klesów
Podosie, Szk. p. wieś VIII Rewjatyckie
- Podostrowce, wieś IV Pruska
Podostrowie, fol. IV Horodec
Podpar, fut. IX Klesów
Podperemowicze, os. IV Ozjaty
Podpińsk, folw. VII Żabczyce
Podrakówka, fut. I Wielkoryta
Podrazowo, kol. IV Strychów
Podrożyca, os. X Chorsk
- Podruczaj, fut. III Lelików
Podrudzia, fut. I Wielkoryta
Podryże, kol. VII Kuchocka Wola
- Podrzeczeni, wieś I Dworce
Podrzecze, wieś V Piaski
Podrzecze, wieś IV Podolesie
Podrzecze, wieś IV Siechnowicze
- Podrzecze, wieś III Kamień-Koszyrski
Podrzecze, wieś III Chocieszów
Podrzecze Sieledówka, wieś IV Podolesie
- Podsielenie, folw. IV Iłosk
Podstarzynie, wieś V Borki Giczycze
- Podtrościanica, os. IV Ozjaty
Podwińcze, 2 fol. Worocewicze
Podwykłowy, fut. I Wielkoryta
Podwyżer, os. V Różana
- Podyszczce, kol. II Odryżyn
Podzamcze, fut. V Kosów
Podziemienie, wieś IV Iłosk
Podżabie, fut. IX Bielskowska
- Podżyle, wieś IV Nowosiółki
Podżyry, os. I Miedna
- Pogonie, fut. IX Lubikowicze
Pogonica, fut. VII Kuchocka Wola
- Pogór, os. VIII Horodeczno
Pohanowicze, wieś II Wołowel
Podhorelce, leśn. VI Łunin
Pohoreły, folw. VI Łunin
Pohost Zahorodny Szk. p., Pocz. P.p.m-ko VII Pohost Zahorodny
- Pohost Zahorodny, fol. VII Pohost Zahorodny
Pohost Zahorodny, os. m. VII Pohost Zahorodny
Pohost Zarzecznny, Szk. p., m-ko VII Moroczno
- Pohubiaticze, wieś I Łyszczycze
Pohulanka, leśn. I Wierzchowice
Puhulanka, Szk. p., wieś III Wielka Hłusza
- Pohyl, fut. III Lelików
Pokamer, kol. VI Chotynicze
Pokry, wieś I Turna
Połatycze, wieś IV Prusk
Połatycze, folw. IV Prusk
Poledo, fut. IX Lubikowicze
Polena, fut. III Lelików
Polenowo, folw. VIII Prużana
Poletek, os. VI Łachwa
Police, Szk. p., wieś III Kamień-Koszyrski
- Police, folw. III Kamień Koszyrski
Police, Szk. p., wieś IX Rafałówka
- Police, folw. IX Rafałówka
Policzno, wieś I Wierzchowice
Poliki, wieś IV Mokransy
Policze, ob. Berezów, wieś
Poluszyn, wieś IV Iłosk
Poluszyn, folw. IV Iłosk
Połchowo, wieś VII Lemieszewicze
- Połkotycze, wieś VII Porzeczce
Połkotycze, fol. VII Porzeczce
Połom, fut. IX Kisorycze
Połoniany, kol. I Kamieniec-Lit.
- Połonna, wieś VIII Prużana
Połonne, wieś IX Rafałówka
Połonny Hrud, okol. VIII Sielec
Połonny Hrud, folw. VIII Sielec
Połoń, os. VI Chotynicze
Połońsk, Szk. p., wieś V Różana
- Połońsk, folw. V Różana
Połoska, os. IV Iłosk
Połowce, P. p., wieś I Połowce
Połowla, wieś IX Włodzimierzec
Połtoranowicze, Szk. p., wieś VII Żabczyce
- Połubeczna, os. IV Rohoźna
Połuściewicze, wieś VI Lenino
Ponitycze, wieś VII Żabczyce
Ponikwy, wieś I Wołczyn
Popina, Szk. p., wieś II Osowce
Popina, folw. I Osowce
Popławskie, os. VII Porzeczce
Popławy, folw. IV Zbirohi
Popow Kołodziec, fut. VII Kuchocka Wola
- Porada, kol. IX Włodzimierzec
Porabka, fut. IX Lubikowicze
Porochońsk, wieś VII Pohost Zahorodny
Porochońsk, fol. VII Pohost Zahorodny

Porochońsk, st. kol VIII Pohost
Zahorodny
Poromic, fut. VII Dobrosławka
Poroście, wieś VII Lemieszewicze
Porosił (Parośla) I i II kol. IX
Horodziec
Poroślana, Szk. p., wieś VIII Pru-
żana
Porośle, kol. I Wielkoryta
Porosłowo, wieś VIII Bereza-
Kartuzka
Porotyno, fut. VII Dobrosławka
Porzeczce, Szk. p., Pocz. P. p.,
wieś VII Porzeczce
Porzeczce, folw. VII Porzeczce
Posieniczne, Szk. p., wieś VII
Stawek
Posty, leśn. VI Czuczewicze
Postoń, os. VI Chotynicze
Postołowy, wieś VIII Kotra
Postołowo, wieś VIII Rewiatycze
Postrów, folw. X Stolin
Potapowicze, wieś VII Brodnica
Potoczek, fut. IX Kisorycze
Potoki Telatycze, folw. I Po-
łowce
Powicie, Szk. p., P. p. wieś III
Lelików
Powickie futory III Lelików
Poznań, fut. X Berezów
Pożeżyn Szk. p., wieś i tart. I
Wielkoryta
Pożeżyn, st. kol. I Wielkoryta
Poznia, wieś X Wysock
Pożóg, wieś VII Lubieszów
Pożóg, fol. VII Lubieszów
Pożoga, os. IX Niemowicze
Pracuki, wieś IX Dąbrowica
Prawosądówka, fut. X Wysock
Proce, wieś V Piaski
Pruchody, Szk. p. wieś VII Po-
rzeczce
Prokopczykowo, os. IV Iłosk
Prosiec, zaśc. VI Kruchowicze
Prostyń os. X Chorsk
Prud os. VI Lenin
Pruska, Szk. P. wieś IV Prusk
Pruska Bogusławska, wieś I
Kamieniec Lit.
Pruska Wielowiejska, wieś I
Kamieniec Lit.
Pruska Wołhinowa, wieś I Ka-
mieniec Lit.
Prużana, St. K. Pocz. U. Z. Kość.
Cer. S. P. Szk. p., Mag. Gm.
m-to VIII Magistrat
Prużana (gubernia), fol. VIII
Prużana
Prypeć, st. kol. X Płotnica
Przysady, futur przy st. kol. Ko-
sów
Przybrody (Perebrody), kol. III
Kamień Kosz.
Przybrody (Perebrody), Szk. p.
Pp. wieś X Terebieżów
Przechody, kol. I Radwanicze
Przechody, kol. VII Lubieszów

Przechody, wieś I Wojska
Przedział, leś. VI Czuczewicze
Przedział, kol. VI Kruhowicze
Przedzielsk, Szk. p. wieś VIII
Szereszów
Przejady, os. IV. Dywin
Przejeździak, leś. V Piaski
Przerwa, Szk. V. kol. IX Włodzi-
mierzec
Przestaniec, (Perestaniec) fol.
X Terebieżów
Przetok, os. II Braszewicze
Przewłoka, kol. VI Czuczewicze
Przewóz, os. IV Rohoźna
Przy Kobryniu zaśc. IV Błoty
Przytok Czarny folw. VII Dobro-
sławka
Przyborowo, Szk. p. wieś I Przy-
borowo
Przyborowo, kol. I Przyborowo
Przyborowo, st. kol. I Przybo-
rowo
Przybój, kol. IX Lubikowicze
Przybrodzie Bogusławka ob.
Bogusławka
Przykładniki, wieś VII Chojno
Przyłuki, Szk. p. wieś I Miedna
Przyłuki Małe, wieś IV Prusk
Przyłuki W. wieś IV Prusk
Przyłuszczyzna, kol. VIII Horo-
deczno
Przystawa, fut. III Lelików
Przyszychwosty wieś IV Antopol
Przywitówka, Szk. p, wieś i folw.
VII Moroczno
Przyszcze, Szk. p, wieś II
Motol
Pszczelniki, kol. VI Zaostrowicze
Przenaje, Szk. p, wieś IV Zbi-
rohi
Puchowa, os. II; Osowce
Puchówka, futur III Lelików
Puczyny, Szk; p; wieś VII Do-
brosławka
Puczyny, fol; VII Pohost Zaho-
rodny
Puchaczewo, Szk. p; wieś I
Kamienica Żyrow
Puchaczewo-Ostrów, Sp. folw;
I Kamienica Żyrow.
Puchaczewo, futur I Kamienica
Żyrow.
Puchaczówka, kol; IX Klesów
Pukówka (Pukawka), kol; I Ka-
mieniec Lit.
Pułniecka, leśn I Przyborowo
Purbejówka, kol; IX Horodziec
Puszcza Szlachecka (Szlacheckie)
fol. VIII Rewjatycze
Putyszce, kol. IV Zbirohy
Putyszce, os; IV Zbirohy
Putyszce, os. VI Ozjaty
Puzicze, os; IV Lenino
Puzicze, folw. VI Lenino
Puzicze Hultajówka folw VII Lenino
Puzie, wieś V Piaski
Puźnia (Poźnia) wieś X Wysock

Rachnuszki, fut. X Berezów
Rachnowicze, Szk. p., kol. VI
Lenin
Rackiewicze, wieś V Kosów
Raczek, fut. III Lelików
Raczek, os. IV Dywin
Raczki, kol. IV Zbirohi
Raczki, Szk. p., wieś IV Zbi-
rohi
Raczki, kol. IV Prusk
Raczki Nietrebe, ob. Netreba
Raczków, fut. X Berezów
Raczyce, ok. VIII Sielec
Radczysk, Szk. p., P. p. wieś
X Radczysk
Radeck wieś VIII Kotra
Radohoszcz, Szk. p., wieś II
Odryżyn
Radostów, Szk. p., wieś III Le-
lików
Radoszynka, wieś I Soszyczno
Litewsk,
Radość, wieś I Kamieniec Li-
tew.
Radość Pohost, kol. I Kamie-
niec Litew.
Radowicze, wieś I Wierzcho-
wice
Radowle, os. VII Kuchocka Wola
Radowlnia, Szk. p., wieś II Ja-
nów
Raduń, Szk. p. os. leś, X
Stolin
Radwanicze Kościelne, Szk. p.,
wieś I Radwanicze
Radwanicze Zarzeczne, wieś I
Radwanicze
Radywińszczyzna, kol. IV Podo-
lesie
Radyżów, wieś IX Włodzimierzec
Radzież, Szk. p., P. p., wieś I
Ołtus
Radzież, folw. I Ołtus
Radzież, Szk. p., kol. IX Nie-
mowicze
Radzionka, fut. III Lelików
Rafałówka, Szk. p, P. p. m-ko
IX Rafałówka
Rafałówka, folw. IX Rafałówka
Rafałówka, kol. IX Rafałówka
Rafałówka, Szk. p., st. k. IX
Rafałówka
Rakowo, os. VII Kuchocka
Wola
Rakowica, folw. I Motykały
Rakowica Mała, wieś I Moty-
kały
Rakowica W. wieś I Motykały
Rakowicze, wieś VIII Sielec
Rakowy Las, Szk. p. wieś III
Kamień-Koszyrski
Rakowy Las, folw. III Kamień-
Koszyrski
Rakówka, fut. I Wielkoryta
Ranie, wieś I Kamieniec Li-
tewski

- Raśna, Szk. p., P. p., m-ko I Wysokie Litews.
- Raśna Nowa, wieś I Wysokie Litews.
- Raszyn, wieś IV Ziółowo
- Ratajczyce, Szk. p., P. p., wieś I Ratajczyce
- Razmierki, wieś V Kosów
- Redygierówka, Szk. p., kol. VI Łachwa
- Remczyce, Szk. p., wieś IX Bereznica
- Remel, Szk. p., wieś X Chorsk
- Remel, folw. X Chorsk
- Repiechy, wieś VIII Molca
- Repiechy, st. k. VIII Molca
- Repiszcze, fut. V Różana
- Rewejki, wieś VIII Malecz
- Rewiatyżce, Szk. p., P. p., wieś Rewiatyżce
- Rewir, ceg. IX Dąbrowica
- Rękawiec, zaść. VIII Kotra
- Robianka, wieś I Wojska
- Róg, folw. VII Dobrosławka
- Rogacz, leśn. IX Rafałówka
- Rogacze, wieś VIII Sielec
- Rogów, fut. IX Kisorycze
- Rogozno, wieś I Miedna
- Roh fut. IX Kisorycze
- Rohacianka (Nowosiele), folw. VII Brodnica
- Rohożna, Szk. p., wieś IV Rohożna
- Rokitnica, Szk. p., wieś IV Rohożna
- Rokitno, Szk. p., wieś IX Kisorycze
- Rokitno, folw. IX Kisorycze
- Rokitno, Szk. p., P. p., m-ko IX Magistrat
- Rokitno, wieś VI Kożangródek
- Rokitno, st. kol. VI Kożangródek
- Rolniki, fol. II Chomsk
- Romanówka, kol. IX Horodziec
- Romanówka, leśn. IX Rafałówka
- Romatowo Nowe, wieś I Wielkoryta
- Romatowo Stare, wieś I Wielkoryta
- Romejki, Szk. p., wieś IX Horodziec
- Rosoch, os. VIII Międzyzlesie
- Rosocha, fol. VII Łohiszyn
- Rosochy, Szk. p., wieś VIII Rudniki
- Rósosz, fut. IX Lubikowicze
- Rósosz, leśn. II Motól
- Rososzczce, kol. II Odryżyn.
- Rosozek, futor VII Łohiszyn
- Roszkówka, wieś I Dmitrowicze
- Rotowa, leśn. IV Podolesie
- Rotówka, fut. I Małoryta
- Rowczaki, leśn. IX Dąbrowica
- Rowiny, wieś II Drohiczyn
- Rowiny fol. II Drohiczyn
- Rowy, fut. VII Kuchocka Wola
- Równe, fol. VIII Horodieczno
- Rozakin, kol. I Ratajczyce
- Rozdziałowicze, wieś VI Chotynicze
- Roznityczka, (Rozwityczce) fol. IV Ilosk
- Rożan Nowy, wieś VI Czuczewicze
- Rożan Wielki, Szk. p., wieś VI Czuczewicze
- Rówczi, fut. IV Dywin
- Póżana, Pocz; Szk. p; P. p; Szp. m-to V Magistrat
- Rózek, fut. IV Ziółowo
- Rożkowicze: wieś VIII Rudniki
- Różne fut. III Lelików
- Rubań, leśn. IX Włodzimierzec
- Rubiel, (Rubel) Szk. p., wieś X Chorsk
- Rubryń, wieś X Berezów
- Rubryń, os, X Berezów
- Ruchcza I, Szk. p. wieś X Radczysk
- Ruchcza II, Szk. p; wieś X Radczysk
- Ruchowicze, wieś IV Błoty
- Rucin, os. VI Zaostrowicze
- Ruczki, folw. II Drohiczyn
- Ruda, os. I Miedna
- Ruda, folw. I Wielkoryta
- Ruda, wieś V Borki Giczyce
- Rudawiec, wieś I Ratajczyce
- Rudawiec, wieś I Wołczyn
- Rudawin, wieś VII Stawek
- Rudka, wieś IV Zbirohi
- Rudka, folw. IV Zbirohi
- Rudka, wieś VII Lubieszów
- Rudka, wieś VII Porzeczce
- Rudka, wieś VII Uhrynicze
- Rudka, folw. VII Lubieszów
- Rudka, wieś V Różana
- Rudka Bielskowska, wieś IX Bielskowola
- Rudkówka, wieś VII Brodnica
- Rudnia, leśn. VII Pohost Zachorod.
- Rudnia, przyst. I Domaczów
- Rudnia, Szk. p., wieś V Telechany
- Rudnia, Szk. p., wieś IX Bereznica
- Rudnia, wieś X Wysock
- Rudnia, wieś VI Lenin
- Rudnia, wieś IX Lubikowicze
- Rudnia Lwa, wieś IX Kisorycze
- Rudnia Niemowicka os. IX Niemowicze
- Rudnia Niemowicka, os. m. IX Niemowicze
- Rudnia Sieliska
- Rudnia Staryki wieś IX Kisorycze
- Rudnica, osada IX Niemowicze
- Rudniki, Szk. p. P. p.: wieś VIII Rudniki
- Rudziec Mały, wieś I VHorodiec
- Rudziec W. Szk. p. wieś IV Horodiec
- Rudziec Wielki, folw. IV Horodiec
- Rudzik, wieś VII Brodnica
- Rudzki, fol. VII Brodnica
- Rudzkie nadleśnictwo I Wielkoryta
- Rudzkie leśnictwo, I Wielkoryta
- Rusiły, wieś I Wojska
- Rybarowo, kol. IV Ozjaty
- Rybniki, fol. VII Sielec
- Ryboz, Szk. p. wieś IV Błoty
- Rygalce, wieś VIII Malecz
- Rykowicze, wieś IV Rohożna
- Rykowicze, folw. IV Rohożna
- Rykowicze, wieś VII Brodnica
- Rynki, Szk.p.wieś VIII Matjasy
- Rynkowicze, fol V Kosów
- Rynkówka, fut. V Kosów
- Ryszków, fut, IX Rafałówka
- Rytcze, fut. I Małoryta
- Rytec, wieś I Przyborowo,
- Rytwińszczyzna, fol, VIII Malecz
- Rzeczki, kol. II Odryżyn
- Rzeczki, Szk. p., wieś V Telechany
- Rzeczyca Szk. p. wieś X Stolin
- Rzeczyca, fol. X Stolin
- Rzeczyca, kol. I Stolin
- Rzeczyca, Szk. p. wieś I Koscicze
- Rzeczyca folw. I Koscicze
- Rzeczyca, kol. VIII Horodieczno
- Rzeczyca, okol. IV Podolesie
- Rzeczyca, Szk. p. wieś III Chocieszów
- Rzeczyca, wieś V Piaski
- Rzeczyca, wieś i folw. VII Moroczno
- Rzeczyca, Szk. p. wieś X Wysock
- Rzeczyca Polna Szk. p. wieś I Życin
- Sachowicze, fut. III Lelików
- Saczkowicze, wieś VII Chojno
- Sad Atary, os. V Terebieżów
- Sad Tryszyn, folw. I Koscicze
- Sadki, fut. III Chocieszów
- Sadowne, leś. IV Dąbrowica
- Saki, Szk. p. wieś IV Zbirohy
- Saki, 2 fol. IV Zbirohy
- Sakłowo fut. IX Klesów
- Salce, os. IV Ozjaty
- Sakowce, wieś i fut V Kosów
- Salajki (ob Sielajki)
- Salny fut. I Wielkoryta
- Sałowo, wieś. II Drohiczyn
- Sałowskie, os. VI Lenin
- Samary, fut. III Lelików
- Samary, Szk.p. P. p. wieś III Lelików
- Samochowicze, w. VIII Chojno
- Samoitowicze, Szk. p. wieś VIII Berezka Kartuzka
- Samojłówka (Sołomiejówka)

Saple, w. IV Horodec
 Sapoch, os. IV Błoty
 Sarny, St. k. K. P. Pocz. Szp. U.Z.
 Kość. Cer. S. P. Szk. ś.
 Mag. m-to IX Magistrat
 Sarny, wieś IX Niemowicze
 Sarowo, kol. I Kamieniec Lit.
 Sawickie, wieś IV Prusk
 Sawickie folw. IV Prusk
 Sawińska, kol. VI Czuczewicze
 Sażalka, futur IX Lubikowicze
 Saborowszczyzna fut. I Koscicze
 Sejłowszczyzna, wieś VIII Sielec
 Selisek, kol. VII Lubieszów
 Sieliszcze os. IV Matjasy
 Semeńcza, wieś VIII Prużana
 Semeńcza, folw. VIII Prużana
 Semichowicze, Szk. p. wieś I
 kol. I Połowce
 Semigostycze (ob. Siemhościcze)
 Semisosny, wieś I Kamienica
 Zywowicka
 Senczyce, wieś II Braszewicze
 Senin, wieś VII Stawek
 Serchów wieś IX Bielskowola
 Serhijówka fut. IX Klesów
 Serniczki, wieś VII Lemieszewi-
 cze
 Serniczki, folw. VII Lemieszewicze
 Serniki, Szk. p, P. p, m-ko VII
 Wiczówka
 Sernikowa Niwa, fut. IX Horo-
 dziec
 Sernyszcze, fut. IX Kisorycze
 Setkówka, kol. IX Horodziec
 Sidorów Ostrów, folw. VIII Czer-
 niaków
 Siechnowicze, M. wieś IV Siech-
 nowicze
 Siechnowicze, W. folw. IV Siech-
 nowicze
 Siechnowicze, W. Szk. p, wieś
 IV Siechnowicze
 Siechnowicze W., folw. IV Siech-
 nowicze
 Siedliszcze, wieś VII Uhrynicze
 Siedruż, (Sedruż) wieś I Życin
 Siecheniowszczyzna, Szk. p., kol.
 I Łyszczycze
 Siechniewicze, Szk. p, wieś VIII
 Rewjatyce
 Siechniewicze, folw. VIII Rewja-
 tyce
 Sielachowicze, wieś I Wojska
 Sielachy, wieś I Przybcrowo
 Sielec, P. p, Szk. p, m-ko VIII
 Sielec
 Sielec, folw. VIII Sielec
 Sielec, wieś IV Prusk
 Sielec, Szk. p, wieś IX Dąbro-
 wica
 Sielejki, (Salejki) wieś IX Zbi-
 rohi
 Sieliszcza, fut. X Berezów
 Sieliszcze, folw. I Ołtusz
 Sieliszcze, Szk. p, wieś VII Pohost
 Zahorod.

Sieliszcze, folw. VII Pohost Zahor.
 Sieliszcze. fut. IX Kisorycze
 Sieliszcze fut. IV Mokraný
 Sieliszcze, wieś IV Siechnowi-
 cze
 Sieliszcze, folw. II Osowce
 Sieliszcze, M. wieś I Dmitrowi-
 cze
 Sieliszcze, M. Szk. p. wieś IX
 Klesów
 Sieliszcze, W. wieś I Dmitrowi-
 cze
 Siemiechowicze wieś VII Chojno
 Siemihościcze, wieś X Chorsk
 Siemihościcze, fol. X Chorsk
 Siemionowce, wieś IV Siechno-
 wicze
 Siemionowszczyzna, wieś II Dro-
 hiczyn
 Sieńczyce, wieś VII Moroczno
 Sienkiewiczze, wieś V Borki Gi-
 czyce
 Sienkowicze, wieś IV Siechno-
 wicze
 Sieradowo, Szk. p. wieś V Ko-
 sów
 Sieradowo, kol. V Kosów
 Sieredzie, kol. V Czuczewicze
 Sierocin, folw. I Wierchowicze
 Siłicze, wieś VIII Rudniki
 Siłicze, folw. VIII Rudniki
 Siłicze, (ob. Sieliszcze) kol. IV
 Matjasy
 Sinitycze, Sinin (ob. Senin) wieś
 I Dmitrowicze
 Simionka, os. I Miedna
 Sińkiewiczze, Szk. p. wieś VI Lenin
 Sińkiewiczze, P. p, st, kol, VI
 Lenin
 Siółki, wieś I Wojska
 Soło Stare, Szk. p. P. p. wieś
 VIII Berezów
 Soło Wielkie, Szk. p. P. p. wieś
 VIII Kotra
 Siensionszczyzna, folw. IV Podo-
 lesie
 Sopurka, wieś I Wierchowicze
 Sircze, leśn. III Chocieszow
 Sityck, (Siatyck) Szk. p. wieś X
 Płotnica
 Siwki, wieś I Wołczyn
 Siżyca, folw. VIII Metwiejewicze
 Skibicze, wieś II Drohiczyn
 Skicie, kol. II Odryżyn
 Skoki, Szk. p. wieś I Motykały
 Skoki, folw. I Motykały
 Skoki, st. kol, i kol. I Motykały
 Skołydycze, folw. I Turna
 Skołydycze, okol. I Turna
 Skomorocha, okol. I Kamień
 Koszyrski
 Skomorochy, fol. III Kuchocka
 Wola
 Skopówka, folw. VIII Linowo
 Skoratyce, Szk. p. wieś VII
 Porzecze
 Skorbicze, wieś I Koscicze.

Skorce, wieś VII Rudniki
 Skorczysszcze, fut. I Małoryta
 Skore, leśn. VII Brodnica
 Skorichod, fut. I Wielkoryta
 Skrzypele, wieś II Imienin
 Skrybowski, kol. VIII Li-
 nowo
 Skupowo, wieś VII Uhrynicze
 Skupowo, folw. VII Uhrynicze
 Skuraty, Szk. p., wieś V Kosów
 Skweryki, folw. I Kamienica
 Zywowicka
 Slepetycki Bór, os. VIII Sielec
 Słowatyn, leśn. IV Piaski
 Sławki, wieś IV Błoty
 Sławne, wieś IV Strychów
 Sławne, folw. IV Strychów
 Słoboda Kręta, wieś IX Klesów
 Słobódka, wieś X Berezów
 Słomowszczyzna, kol. IV Zbirohi
 Słonimce, wieś VIII Linowo
 Słup, leśn. IX Kisorycze
 Służycza, fut. IV Mokraný
 Smale, kol. I Małoryta
 Smiedyna (Smedyń) wieś IV
 Łosk
 Smierdziacze, Szk. p., wieś II
 Drużyłowicze
 Smitowicze, fut. IX Lubikowicze
 Smolanica, Szk. p., wieś VIII
 Rudniki
 Smolany, Szk. p., wieś VIII Pru-
 żany
 Smolany, wieś II Zbirohi
 Smolarka, wieś VIII Bereza
 Kartuzka
 Smolarnia, smol. IX Niemowicze
 Smolarnia, fut. X Terebieżów
 Smolarnia, os. VI Kruhowicze
 Smolarnia, futur IX Lubikowicze
 Smolarnia, wieś IV Łosk
 Smolarnia, kol. IV Oziaty
 Smolin, folw. IV Zbirohi
 Smolin Janowski, os. IV Zbirohi
 Smolnia, os. V Święta Wola
 Smolnia, smol. V Telechany
 Smolnia, uroc. V Kosów
 Smolniak, fut. I Wielkoryta
 Smolnica, leśn. I Wielkoryta
 Smolnik, folw. II Osowce
 Smolniki, Szk. p., wieś VIII Ho-
 rodeczno
 Smołodówka, fut. VII Porzecze
 Smorodzk, Szk. p., wieś X Te-
 rebieżów
 Smółki, ob. Cierkiewiczze Wielkie
 Smuga, wieś I Motykały
 Smuga, cęg. VIII Międzylesie
 Smytnica, os. IX Bielskowola
 Snieżki, ok. IV Błoty
 Snitnice, kol. II Odryżyn
 Snitowo, Szk. p., P. p., wieś
 Worocewicze
 Snitowo, st. kol. II Woroce-
 wicze
 Snitowo Nowe, kol. II Woroce-
 wicze

- Snowidowicze Szk. p., wieś IX Kisorycze
- Sobieszczyce, wieś IX Bielskowska
- Sobole, Szk. p., wieś VIII Rewjatyce
- Socha, wieś II Drohiczyn
- Socha, folw. II Drohiczyn
- Sochy, Szk. p., wieś IX Dąbrowica
- Soczewki, wieś II Drużyłowicze
- Sokolne, folw. I Wołczyn
- Sokolnik, folw. I Dworce
- Sokolów, wieś V Piaski
- Sokolów Nowy, wieś V Piaski
- Sokolówka, wieś V Telechany
- Sokołowo, Szk. p., wieś IV Siechnowicze
- Sokolowo, folw. IV Siechnowicze
- Sołomijówka, wieś IX Berezynica
- Sołomir, kol. VII Wiczówka
- Sołowiec, kol. I Ratajczyce
- Solorojowa Góra, fut. IX Horodnica
- Somino, Szk. p., wieś V Telechany
- Sopaczów, wieś IX Rafałówka
- Sorocznie, wieś II Bezdzież
- Sosnowica, kol. II Odryżyn
- Sosnowica, smol. IX Dąbrowica
- Sosnowka, wieś VII Uhrynicze
- Sosnowka, wieś VIII Horodeczno
- Sosnowka, wieś VIII Małecz
- Sosnowo, folw. IV Podolesie
- Sosny, wieś I Życin
- Sosny, 3 folw. I Życin
- Soszniki. Szk. p., kol. IX Rafałówka
- Soszno, Szk. p., wieś VII Pohost Zahorodny
- Soszno, folw. VII Pohost Zahorodny
- Soszyca, Szk. p., wieś VIII Sielec
- Soszyczno, Szk. p., P. p. wieś III Soszyczno
- Soszyczno - Zaprudzie, folw. III Soszyczno
- Sowa, kol. VI Lenino
- Sowin, wieś V Piaski
- Sowple (ob. Sople)
- Sporów, Szk. p., wieś V Piaski
- Sporów, folw. V Piaski
- Srednie kol. VIII Szereszów
- Stachów, Szk. p., wieś X Płotnica
- Stachowicze, wieś VII Żabczyce
- Stachowicze, folw. VII Żabczyce
- Stachówka, Szk. p., wieś IX Włodzimierzec
- Staje, wieś VIII Rudniki
- Stajki, Szk. p., wieś VBorki Giczyce
- Stajki, wieś VII Chojno
- Stalawszczyzna, folw. VIII Małecz
- Stanisławów, fut. X Terebieżów
- Stanisławówka, wieś III Chocieszów
- Stanisławowo, os. II Osowce
- Stanisławowo, folw. VIII Szereszów
- Stańkowicze, wieś I Wojska
- Stare Siolo, wieś X Berezów
- Stara Wieś, wieś I Motykały
- Stara Wieś, folw. I Motykały
- Stara, Wieś, Szk. p. wieś IV Ozjaty
- Stara, Wieś, folw. IV Ozjaty
- Stara Kontora, os. I Miedna
- Starczegać, wieś VII Brodnica
- Stare Konie, wieś VII Moroczno
- Stare Siedlisko, os. I Motykały
- Starodupce, wieś IV Horodec
- Staromłyny, wieś III Chomsk
- Starosielce, wieś VII Pochost Zahorod.
- Starosiele, folw. VII Pohost Zahorod.
- Starowola Szk. p. wieś VIII Szereszów
- Starowola, folw. VIII Szereszów
- Starożliwiec, os. V Święta Wola
- Staruny, wieś VIII Horodeczno
- Stary Dwór, os. IV Błoty
- Stary Dwór, wieś I Wielkoryta
- Stary Dwór, os. IV Mokransy
- Stary Las, fut. IV Dywin
- Stary Sad, fut. X Terebieżów
- Staryki Rudnie, Szk. p., wieś IX Kisorycze
- Staryszewo, wieś I Kamieniec Litewski
- Staryszewo, kol. I Kamieniec Litewski
- Stasin, folw. X Stolin
- Stasin, nadleśnictwo X Stolin
- Stasiuki, Szk. p., wieś IV Strychów
- Stasiuki, wieś VIII Rudniki
- Staw Olizarowy, wieś IV Siechnowicze
- Stawek, P. p., wieś VII Stawek
- Stawiszcze, fut. IX Bielska Wola
- Stawiszcze, wieś I Motykały
- Stawiszcze, wieś I Połowce
- Stawiszcze, kol. IX Włodzimierzec
- Stawki, kol. VIII Międzyzlesie
- Stawy, kol. VIII Międzyzlesie
- Stawy, Szk. p., wieś I Wołczyn
- Stawy, kol. I Wołczyn
- Stawy, os. leśna I Przyborowo
- Stablewicze M., wieś VI Lenin
- Stablewicze W., wieś VI Lenin
- Stebrowo, wieś IV Zbirohi
- Stefanpol, os. VIII Berezka Kartuz
- Stefanty, folw. II Braszewicze
- Stelachy, wieś I Koscicze
- Stepanród, Szk. p., P. p., wieś IX Berezynica
- Stepanki, Szk. p., wieś IV Siechnowicze
- Stepki, fut. IX Kisorycze
- Stetyczów, Szk. p. wieś VII Chojno
- Stobychówka, wieś III Soszyczno
- Stobychwa, wieś III Borowno
- Stobychwa, folw. III Borowno
- Stojaczki, os. X Berezów
- Stojło, os. leśn. I Przyborowo
- Stojły, wieś VIII Horodeczno
- Stolin, St. k., K., P., Pocz. j Szp., Szk. p., Mag., S. P. m-ko X Magistrat
- Stolińskie, futury, kol. X Stolin
- Stołpce, wieś I Połowce
- Stoły, kol. I Motykały
- Stoły, Szk. p., folw. IV Matjasy
- Stoły, os. IV Matjasy
- Storożewszczyzna, (Storożewszczyzna), wieś V Kosów
- Stoszany, Szk. p., wieś VII Łohiszyn
- Stoszany, folw. VII Łohiszyn
- Stradecz, Szk. p., wieś I Miedna
- Stradecz, folw. I Miedna
- Stradecz, st. k. I Miedna
- Stradecz, os. mł. I Miedna
- Straszewo, przyst. kol. IX Niemowicze
- Strom, fut. I Wielkoryta
- Struga, wieś X Stolin
- Struga, folw. X Stolin
- Struga, fut. IX Horodziec
- Struga fut, IV Mokransy
- Struga, os. V Rożana
- Struga, kol. I Wielkoryta
- Strypy, fut. I Wielkoryta
- Strychaniec, wieś i futury IV Rohożna
- Stryhin (Strygin), wieś V Piaski
- Stryhów, Szk. p., wieś IV Stryhów
- Stryhów, folw. IV Stryhów
- Stryje, Szk. p., wieś IV Podolesie
- Stryje, kol. IV Podolesie
- Stryżec, fut. I Wielkoryta
- Stryżeń, folw. VII Kuchocka Wola
- Strzałowo, leśn. V Telechany
- Strzelec, wieś I Życin
- Strzelna N. i St., Szk. p., 2 wsie II Janów
- Strzelsk, Szk. p., wieś IX Lubkowicze
- Strzelsk, st. k. IX Lubkowicze
- Strzyżeń, kol. VI Cnotynicze
- Strzyżeń, leśn. VI Chotynicze
- Studzienica, fut. X Berezów
- Studzianka, ceg. IV Iłosk
- Studzianka, wieś IV Podolesie
- Studziennica, os. VI Lubieszów
- Stupiczewo, wieś I Kamieniec Litew.
- Stupiczewo (Nadolin), folw. I Kamieniec Lit.
- Stupiszczec fut IV Dywin
- Styborowszczyzna, wieś I Turna

Stynkowszczyzna, os. IV Ozjaty
 Suboteń, fut. II Odryżyn
 Subotko, os. IV Ozjaty
 Suboty, wieś II Imienin
 Suboty, wieś IV Ozjaty
 Sucharewicze M., wieś I Motykały
 Sucharewicze W., wieś I Motykały
 Suche, Szk. p., wieś VII Brodnica
 Suchodoł, wieś I Połowce
 Suchowczyce Szk. p. wieś IV Prusk
 Suchowczyce, folw. IV Prusk
 Suchowola Buczemla (ob. Buczemla), IX Rafałówka
 Suchowola, wieś IX Rafałówka
 Suchowszczyzna, os. wojsk. I Wysokie-Litewskie
 Suchowszczyzna, wieś VIII Szereszew
 Suchy Bór, kol. II Odryżyn
 Sudcze, folw. VII Kuchocka Wola
 Sudcze (Wojnówka) wieś VII Kuchocka Wola
 Sudziłowicze, wieś VIII Międzylesie
 Sukacze, wieś II Chomsk
 Sukacze Szk. p. wieś IV Ziółowo
 Sukacze, Szk. p. zaśc. VI Kruhownicze
 Sulesie, kol. II Odryżyn
 Suliczewo, Szk. p., wieś II Wołowl
 Suliczewo, wieś II Bezdzień
 Sułkowszczyzna, folw. IV Podolesie
 Sułowy, wieś VII Brodnica
 Sułowy, folw. VII Brodnica
 Sunia, kol. IX Horodc
 Suszki, kol. I Wierzchowice
 Suszyck, Szk. p., wieś VI Pinkownicze
 Suszysznica fut. I Ołtus
 Sutki, wieś II Drohiczyn
 Swacha, leśn. VI Łunin
 Swadbicze, wieś VIII Rewiatycze
 Swadbicze folw. VII Rewiatycze
 Swajtryn leśn. VI Kruhownicze
 Swałowicze wieś VII Lubieszów
 Swarycewicze, Szk. p., wieś VII Wiczówka
 Swarycewicze, folw. VII Wiczówka
 Swarynie, Szk. p. wieś IX Horodziec
 Swaryń, wieś III Lelików
 Swedówka (Szwedówka). os. I Wielkoryta
 Swatopelka, wieś II Bezdzień
 Swidniki-Góry fut. VII Kuchocka Wola
 Swidowo, fut. III Kam. Koszyrski
 Swidowo Byczok, fut. III Lelików
 Swidowa truga, fut. III Lelików
 Swidra, kol. VI Lenino
 Święcica, wieś VI Chotynicze
 Swieklicze, Szk. p., wieś IV Antopol
 Swieklicze, kol. IV Antopol
 Święta Wola; Szk. p; P. p. wieś V Święta Wola
 Swiniewo, wieś I Wierzchowice
 Swinka, fut. IX Kisorycze
 Swiszcze, wieś IV Matjasy
 Swiszczewo, wieś I Ratajczyce
 Swiszczewo, folw. I Ratajczyce
 Switycze, kol. I Wysoko Litew.
 Switycze, Szk. p., wieś I Wysoko Litew
 Sworotwa, fut. VII Uhryńcize
 Swoszyn, os. leśn. I Ołtus
 Sycze, Szk. p., wieś I Łyszczycze
 Sycze. folw. I Łyszczycze
 Sycze, wieś II Imienin
 Sycze, wieś IV Zbirohi
 Syczewo, wieś II Bezdzień
 Syczewo, wieś IV Ozjaty
 Syczów Ostrów. leśn. IX Kisorycze
 Syczówka, zaśc. VIII Kotra
 Syczyki, wieś I Łyszczycze
 Syczyki, kol. I Łyszczycze
 Symonicha, futor IV Dywin
 Symonowicze, Szk. p; wieś II Braszewicze
 Symyż (Symiż) kol. VII Kuchocka Wola
 Sytnica, Szk. p; wieś IV Lenin
 Sytnica, folw. IV Lenin
 Sytwa, fut. VII Porzecze
 Szachy, wieś X Wysock
 Szakuny, wieś VIII Linowo
 Szalicze I wieś I Kamieniec Lit.
 Szalicze II wieś I Kamieniec Lit.
 Szalny, os. I Wielkoryta
 Szaniawce, wieś VIII Rudniki
 Szaniawka Bereznik, fut. IX Rafałówka
 Szapki, leśn. IX Bielskowola
 Szaszki, wieś VI Kruhownicze
 Szebryń, Szk. p; wieś I Koscicze
 Szebryń, folw. I Koscicze
 Szczegliki: wieś IV Rohożna
 Szczekock: wieś II Drużyłowicze
 Szczelipówka, folw. VII Porzecze
 Szczerbacze, folw. IV Rohożna
 Szczerbowo, Szk. p; wieś I Kamieniec Lit.
 Szczerby, Szk. p; wieś VIII Horodeczno
 Szczerzewo, Szk. p; wieś VIII Horodeczno
 Szczeropol, folw. IV Matjasy
 Szczetyszczce, os. I Wielkoryta
 Szczerohoszcze, wieś III Chocieszyn
 Szczytniki, folw. I Łyszczycze
 Szczytniki, M. Szk. p; wieś I Łyszczycze
 Szczytniki W, Szk. p; wieś I Łyszczycze
 Szczytno, wieś V Różana
 Szczytno, os. V Różana
 Szczytyń, wieś III Wielka Głusza
 Szebryń, ob. Szebryń
 Szedzie, wieś IV Matjasy
 Szejkowo, fut. VII Kuchocka Wola
 Szejpiaki, wieś V Różana
 Szejpiaki Dolne folw. V Różana
 Szumiato, fut. VII Dobrosławka
 Szemiakówka. os. wojsk. I V Iłosk
 Szenie, Szk. p.. P. p, wieś VIII Prużana
 Szenia, fut. VII Uhryńcize
 Szeplugi, folw. VIII Małecz
 Szereszowce, zaśc. IV Ozjaty
 Szereszów, P. p. Pocz. Szp. Kość. Cer. S. P. Szk. p; Mag. Gm. m-to VIII Magistrat
 Szerokie, os. I Miedna
 Szerszyń, leśn. IX Klesów
 Szlachecki, ob. Puszcza Szlachecka
 Szłapań, wieś VII Lubieszów
 Szłapań, folw. VII Lubieszów
 Szmatyń, fut. I V Nowosiółki
 Szolomicze, wieś VII Lemieszewicze
 Szoltonowo, kol. VIII Rewiatycze
 Szeluchy, okol. IV Rohożna
 Szopsk, folw. IV Podolesie
 Szostakowo, wieś I Ratajczyce
 Szostakowo, folw. i os. I Ratajczyce
 Szpanlucha, os. IX Bereznica
 Szpanowicze, wieś I Koscicze
 Szpanówka. wieś VII Łohiszyn
 Szparyszczce, fut. IX Lubikowicze
 Szpitale, folw. i os. IV Siechnowicze
 Szturmówka, fut. IX Horodziec
 Szubcza, fut. IX Kisorycze
 Szubicze, wieś VIII Prużana
 Szubicze, folw. VIII Prużana
 Szubiec; fut. IX Kisorycze
 Szulakowszczyzna, folw. VIII Prużana
 Szumaki, wieś I Motykały
 Szumin (Zdańszczyzna) folw. I Łyszczycze
 Szury, wieś IV Iłosk
 Szwajcarja, os. wojsk. VII Pohost Zahorodny
 Syczewo, folw. IX Klesów
 Szydłowszczyzna, kol. VIII Prużana
 Szydłowszczyzna, folw. VIII Prużana
 Szydłowszczyzna M., os. VIII Prużana
 Śzytra, leśn. VII Stawek
 Szykiele, przyst. I Domaczewo
 Szylin, wieś VIII Berezka Kart.
 Szylinek, wieś VIII Międzylesie
 Szylinek, folw. VIII Międzylesie
 Szymonisko, kol. IX Rafałówka
 Szipowicze, wieś IV Prusk

Szyrajewicze, wieś II Braszewicze
Szyszowo, Szk. p. wieś I Dmitrowicze
Szyszowa, folw. I Dmitrowicze
Talerz os. IV Nowosiółki
Tarasy, wieś VIII Horodeczno
Taraż os. IX Bielskowola
Tarałek, os-leśna I Miedna
Targoszyce, wieś VII Żabczyce
Tatarja, wieś II Imienin
Tatarki. os. VII Lubieszów
Tatarnawicze, wieś IV Antopol
Tatarzyn, os. II Osowce
Tatymne, kol. IX Klesów
Tawoła, os. VII Pohost Zachodni
Teklin, wieś III Chocieszów
Teklin-Brodki, zaśc. IV Błoty
Tekłówka, wieś IX Bereznicza
Telaczew. kol. II Odryżyn
Telaki, wieś IV Oziaty
Telatycze, wieś I Połowce
Telatycze, folw. I Połowce
Telatycze-Potoki os. wojsk. I Połowce
Telechany, Szk. p. m-ko V Telechany
Telechany, P. p., Pocz. S. P, Szk. p. Gm. folw. V Telechany
Telmy Własne wieś I Kosicze
Telmy Rządowe, wieś I Kosicze
Temnica, folw. IV Podolesie
Temra Stara, wieś IV Ziołowo
Temra, folw. IV Ziołowo
Temra Nowa, kol. IV Ziołowo
Temra, os. VIII Rudniki
Teodorówka, wieś IX Klesów
Teodorowo, Omelno ob. Omelna Teodorowo
Teofilówka, folw. VIII Rewiatycze
Tepeniec, wieś VII Żabczyce
Terebeń wieś VII Dobrosławka
Terebeń (Suszyck) folw. VII Dobrosławka
Terebieżów, Pocz. Szk. p. P. p. wieś X Terebieżów
Terebieżów, folw. X Terebieżów
Terebieżów Góra wieś X Terebieżów
Terebin, Szk. p. wieś VII Lemieszewicze
Terebin, folw. VII Lemieszewicze
Terebinka, os. V Różana
Terebiszczce, Szk. p. wieś X Stolin
Tereblicze, wieś X Chorsk
Terebowicze, fut. III Lelików
Terebuń, Szk. p. wieś I Motykały
Terebunia, fut. IX Horodziec
Terechy, wieś I Połowce
Teresin, folw. VI Kożangródek
Teresiny, wieś I Dmitrowicze
Tereszowe, fut. IX Bielskowola

Terpiłowicze M., okol. I Turna
Terpiłowicze, W. Szk. p. okol. I Turna
Tesaniec kol. II Odryżyn
Tewle, Szk. p. P. p. wieś IV Matjasy
Tewle P.p, os. IV Matjasy
Tewle, st. k. IV Matjasy
Teżobno, (Berezów) os. X Berezów
Tkacze, wieś VIII Malecz
Tmin, leś. V Piaski
Tobołki, Szk.p. wieś VIII Porzecze
Toboly, wieś VII Uchrynicze
Teczyszczce, fut. III Chocieszów
Tokary, Szk. p. wieś I Wysokie Lit
Tokary, 3 folw. I Wysokie Lit.
Tołkowo, Szk. p. wieś IV Antopol
Tołmaczewo, wieś X Chorsk
Tołoczno, smol. I Małoryta
Tołoczno Dworzyszczce, os. I Oltusz
Tołotyca, fut. III Lelków
Tołstucha, folw. IV Ziołowo
Tołszcza, os. wojsk. I Wysokie Lit.
Tołszcza, fut. X Terebieżów
Tomaszewszczyzna, leś. I Wielkoryta
Tomaszgród, Szk. p. P. p. m-ko IX Klesów
Tomaszgród, st. kol. IX Klesów
Tomaszki, wieś IV Ozjaty
Tomaszówka, leśn. i os. VI Chocynicze
Tomaszówka, leś. I Przyborowo
Topole os. I Kamieniec Lit.
Torokanie, fol. IV Antopol
Towar, fut. X Chorsk
Towciły, wieś V Różana
Trasucze, fut. I Wierzchowice
Trawniki, os. IV Ozjaty
Trawy, wieś III Lelików
Troja zaśc. IV Błoty
Troja, folw. IV Błoty
Trościanica wieś I Ratajczyce
Trościanka, folw. VII Łohiszyn
Trubawka, fut. IV Dywin
Truchonowicze, wieś VIII Rudniki
Truskie, fut. I Wielkoryta
Trusowica, leś. VIII Linowo
Tryliski, wieś II Drużyłowicze
Trynaliszki, fut. III Lelików
Tryputna, wieś IX Bereznicza
Tryputnia, kol. IX Bereznicza
Tryskinie, Szk. p. wieś IX Bereznicza
Tryskinie, os. IX Bereznicza
Tryszyn, wieś I Kosicze
Tryszyn Sad, fol. I Kosicze
Tryzub fut. III Lelików
Trzcin-kowszczyzna, folw. IV Rochożna
Trzeciaki, folw. IV Ziołowo

Trzylesie, os. VI Łachwa
Trzynkowszczyzna (ob. Trzcin-kowszczyzna) folw. IV Rochożna
Tuchenicze, wieś I Motykały
Tuchowo, fut. IX Klesów
Tulacin, (Tulatyn) wieś VII Stawek
Tulacin, folw. VII Stawek
Tulatycze, wieś II Bezdzież
Tulatycze, folw. II Bezdzież
Tulicze, folw. IV Strychów
Tułowszczyzna, wieś VIII Pruzana
Tumań (Tumień) wieś X Terebieżów
Tumin, wieś I Połowce
Tumin, kol. I Połowce
Tupczyce, Szk. p. wieś VII Lemieszewicze
Tupiczyce, wieś V Św. Wola
Tupnik, fut. X Berezów
Tur, fol. VII Chojno
Tur, kol. IX Rafałówka
Turja, fut. IV Ziołowo
Turna, Szk. p. wieś I Turna
Turna Szk.p. wieś V Święta Wola
Turna Mała, wieś I Turna
Turna, wieś IV Prusk
Turosa, os. IV Podolesie
Turosa, leśn. IV Podolesie
Turów, smol. I Małoryta
Turowiec, folw. I Miedna
Turowszczyzna, wieś I Połowce
Turowszczyzna, folw. I Połowce
Tury, Szk. p. wieś V Chorsk
Tusiany, leśn. VIII Rudniki
Tuszanowo, fut. III Lelików
Tutowicze, Szk. p. wieś IV Horodziec
Tutowicze, st. kol. IX Horodziec
Twardówka Szk. p. wieś VII Porzecze
Tworce, kol. VIII Lubieszów
Tychny wieś VIII Berezka Kart.
Tychowiż, folw. VII Kuch. Wola
Tychowskie, kol. IV Mokran
Tymianka, wieś I. Połowce
Tymienik, zaśc. VIII Kotra
Tymochowszczyzna, ob. Cimo-chowszczyzna
Tymoszewicze, wieś VI Lenino
Tyniewiczze, wieś II Imienin
Tynne, Szk.p. wieś IX Niemowicze
Tynne, fol. IX Niemowicze
Tyrwowiec, wieś VII Lemieszewicze
Tysiec, os. IX Rafałówka
Tyszkowicze, Szk. p. wieś II Motol
Udryck, Szk. p., wieś X Wysock
Udryck, P. p., st. k. X Wysock
Udryck, fut. X Wysock

Uhłany, Szk. p., wieś I Kamieniec Lit.
 Uhła, fut. III Lelików
 Uhły, os. I Kamieniec Lit.
 Uholec, folw. VII Moroczno
 Uholec, wieś X Chorsk
 Uholec, folw. X Chorsk
 Uholec os. V Święta Wola
 Uhoł, fut. IX Lubikowicze
 Uhoł Bielatycki, fut. IX Lubikowicze
 Uhrynicze, wieś VII Uhrynicze
 Uhrynicze, folw. VII Uhrynicze
 Ujczce, os. IV Ozjaty
 Ukraja, os. I Wielkoryta
 Ulanica, fut. III Lelików
 Ulica, wieś II Imienin
 Uksza, os. V Różana
 Umisze, os. IV Ozjaty
 Upirów, Szk. p., wieś II Motol
 Uroczyszczce Łodyszczce, os. X Berezów
 Uryłowka, fut. V Różana
 Uryłozy, os. I Miedna
 Urzeczce, fut. IX Bielskowola
 Usko, fut. I Radwanicze
 Usowce (Osowce), fut. IV Mokranzy
 Ustroń, folw. VIII Kotra
 Ustrowo, fut. IX Horodziec
 Usuchy, fut. III Lelików
 Uszkowicze (Uszkowica), wieś IV Prusk
 Utrany, wieś VIII Sielec
 Utrapieniec, fut. VII Porzeczce
 Utrata, folw. II Worocewicze
 Utryna, os. VII Uhrynicze
 Uwlany, Szk. p., wieś VIII Berezka Kart.
 Uzhoreło, os. V Różana
 Uźlarze, folw. X Stolin
 Użanie, kol. IX Horodziec
 Użowo, kol. IV Mokranzy
 Użyki, wieś I Wołczyn

Wacewicze, wieś IV Horodziec
 Wakont, urocz. IV Antopol
 Waleśnica, wieś VII Porzeczce
 Waleśnica, folw. VII Porzeczce
 Waliszczce, wieś VII Łohiszyn
 Waliszczce, folw. VII Łohiszyn
 Walkowa Niwa, leśn. II Bezdzież
 Wał, fut. III Chocieszów
 Wandalin, os. IV Matjasy
 Wandulin, os. leśn. X Stolin
 Warasz, wieś IX Rafałówka
 Waratyck Szk. p., wieś II Drużyłowicze
 Waśk, wieś VIII Szereszów
 Wawulicze, Szk. p., wieś II Bezdzież
 Wawulicze, folw. II Drohiczyn
 Werzchles (Wierzchlas) fut. X Terebieżów
 Werchy, Szk. p., P.p. wieś III Borowno

Werchy, folw. III Borowno
 Weremiejowce, wieś II Bezdzież
 Weremiszcze, folw. VI Kruhhowicze
 Weresćie, fut. III Lelików
 Weretenicze, Szk. p., wieś IX Rafałówka
 Weretyniszczce, fut. III Lelików
 Worocha, fut. I Ołtuszy
 Werstok, wieś I Wierzchowice
 Werstok, folw. I Wierzchowice
 Wetły ob. Wietły
 Wetoszki (ob. Wietoszki)
 Wiada, wieś V Św. Wola
 Wiazowno (Jażwin), kol. VII Lubieszów
 Wiczówka, P. p., Szk. p., Gm., S. P., Pocz., Szp., wieś VII Wiczówka
 Wiczyn, Szk. p., wieś VI Kożangródek
 Wieżyszczce, os. II Odryżyn
 Widne, folw. VIII Kotra
 Widne, folw. IV Matjasy
 Widomi, Szk. p., wieś I Turna
 Widorówka, fut. IX Kisorycze
 Widybór, Szk. p., wieś X Stoln
 Wydybór, folw. X Stoln
 Widybór, P. p. st. k. X Stoln
 Widziborzec, wieś X Płotnica
 Wielamowicze, wieś I Wołczyn
 Wielamowicze, 2 folw. I Wołczyn
 Wielanowo Nowe, wieś I Wysockie Lit.
 Wielanowo Stare, wieś I Wysockie Lit.
 Wielatycze, wieś VII Lemieszewicze
 Wielatycze, folw. VII Lemieszewicze
 Wielemicze, wieś X Chorsk
 Wielichow, Szk. p., wieś IX Horodziec
 Wielichowo, fut. I Maloryta
 Wieliczki, wieś I Dmitrowicze
 Wieliczkowicze, kol. VI Czuczewicze
 Wieliczkowicze, wieś I Wołczyn
 Wieliczkowicze, wieś IV Horodec
 Wieliczkowo, folw. I Ratajczyce
 Wielisz, os. X Berezów
 Wielka (Jelnia) Szk. p., wieś I Kamieniec Lit.
 Wielka Hłusza, (ob. Hłusza Wielka)
 Wielka Niwa, fut. IV Dywin
 Wielka Duża, wieś I Kam.-Litewski
 Wielki Gaj, fol. V Kosów
 Wielka Mała, wieś I Kam.-Litewski
 Wielki Las, kol. VI Lenin
 Wielka Polana, leśn. I Miedna
 Wielki Las, IX Kisorycze

Wielki Las, fut. X Terebieżów
 Wielki Las, fut. IV Dywin
 Wielki Las, fut. IV Błoty
 Wielki Las, fut. III Chocieszów
 Wielkie Ługi, fut. II Motol
 Wielkie Pole kol. I Ratajczyce
 Wielkolas, (Wielki Las) Szk. p., wieś I Dworce
 Wielkoryta, Szk. p., P. p., wieś I Wielkoryta
 Wieluń, Szk. p., wieś X Wysock
 Wieluń, Szk. p., wieś I Kosicze
 Wieniec, wieś VIII Małecz
 Wierzycze, wieś V Różana
 Wierzbnik, os. V Św. Wola
 Wierzchlas, (Werchles) os. X Terebieżów
 Wierzcholesie, Szk. p., wieś V Nowosiółki
 Wierzcholesie, folw. IV Nowosiółki
 Wierzchowice, P. p. Szk. p., Gm. m-ko I Wierzchowice
 Wierzchowice, folw. I Wierzchowice
 Wierzchuścia, Szk. p. wieś II Drużyłowicze
 Wierzchy, fut. V Kosów
 Wierzchy, (Werchy) Szk. p., okol. IV Nowosiółki
 Wierzchy, wieś I Wysokie Lit.
 Wierzchy, Szk. p., wieś I Życin
 Wiesznia, wieś, VII Wiczówka
 Wiesznia, folw. VII Wiczówka
 Wietły, Szk. p., wieś III Wielka Hłusza
 Wietoszki (Wetoszki), wieś IV Zbirohi
 Wieżki, os. IV Matjasy
 Wieżki, 2 folw. IV Matjasy
 Wieżna, P. p., wieś VIII Horodeczno
 Wieżyce, wieś X Berezów
 Wikarewicze Małe, wieś X Stoln
 Wikarewicze W., wieś X Stoln
 Wilchów, fut. IX Bielskowola
 Wilcza Góra, os. VII Kuchocka Wola
 Wilcza Górka, folw. IX Kisorycze
 Wilja (Wiljo), futury X Berezów
 Wilja, wieś VII Porzeczce
 Wincentowo, os. IV Strychów
 Wincze, os. II Osowce
 Winin, wieś VIII Rewjatycze
 Winnica Kolonja, ob. Kolonja Winnica
 Wirki, fut. X Terebieżów
 Wirlyszczce, kol. II Odryżyn
 Wiry, Szk. p., wieś II Imienin
 Wiry, Szk. p., wieś IX Klesów
 Wistycze, Szk. p., folw. i kol. I Motykały
 Wiszeńki, folw. I Ołtuszy
 Wiszka, folw. VII Pohost Zahor.
 Wiszki, os. IV Dywin
 Wisznia, wieś VIII Horodeczno

Wiśniewicze, wieś VIII Sielec
 Witoradzin, os. X Chorsk
 Witoroż, wieś V Różana
 Witula, fut. III Wielka Hłusza
 Witwiniec, folw. I Małoryta
 Wiwniewo, kol. II Odryżyn
 Wjun szcze, futur X Berezów
 Władycze, wieś I Ratajczyce
 Własowce, wieś IV Borki Giczyce
 Własowce, wieś II Odryżyn
 Włodawa, Szp., P. p., st. kol. I
 Przyborowo
 Włodawka, wieś I Przyborowo
 Włodawka, folw. I Przyborowo
 Włodzimierzec, P. p., S. P. Gm.,
 Szk. p. Szp. m-ko IX
 Włodzimierzec
 Włodzimierzec, st. kol. IX Wło-
 dzimierzec
 Wnuczki, wieś I Dmitrowicze
 Wociaty, os. I Miedna
 Woda Biała, fut. III Chocieszów
 Wójcieszyn, wieś V Piaski
 Wojehuszcze, Szk. p., wieś III
 Kamień Koszyrski
 Wojnówka, wieś I Wierzchowice
 Wojnówka, folw. I Wierzchowice
 Wojnówka, ob. Sudcze
 Wojsady, os. IV Podolesie
 Wojska, Szk. p., Gm. P. p. wieś
 I Wojska
 Wojtkowicze, wieś X Berezów
 Wokulin, fut. IX Klesów
 Wola, wieś V Borki Giczyce
 Wola, wieś V Różana
 Wola, wieś III Kamień Koszyrski
 Wola, wieś I Dworce
 Wola, tart. VIII Prużana
 Wolanowo, folw. I Radwanicze
 Wólka, wieś II Braszewicze
 Wólka, wieś II Chomsk
 Wólka, wieś II Wołowel
 Wólka, Szk. p., wieś VI Kożan-
 gródek
 Wólka, folw. VI Kożangródek
 Wólka, Szk. p., wieś VI Łunin
 Wólka, wieś V Telechany
 Wólka, folw. VII Porzecze
 Wólka, wieś i folw. IV Rohożna
 Wólka, wieś IV Antopol
 Wólka, wieś VII Brodnica
 Wólka, wieś VII Pinkowicze
 Wólka, wieś VII Uhrynicze
 Wólka, wieś I Motykały
 Wólka Dostojewska, Szk. p.,
 wieś VII Porzecze
 Wólka Dostojewska, folw. VII
 Porzecze
 Wólka Hołuzyska, wieś XI
 Bielskowola
 Wólka Kaczyńska, wieś III So-
 szyczno
 Wólka Klesowska, wieś IX Klesów
 Wólka Lubieszowska, wieś VII
 Lubieszów
 Wólka Ławska, Szk. p., wieś VI
 Łohiszyn
 Wólka Mała, wieś VII Chojno
 Wólka Obrowska, Szk. p., wieś
 V Św. Wola
 Wólka Nurzecka, wieś I Połowce
 Wólka Podhorecka (Podmiejska)
 wieś I Kamienica Żyrow.
 Wólka Popińska, wieś II Osowce
 Wólka Pużycka, wieś I Wołczyn
 Wólka Rzeczycka, wieś VII Mo-
 roczo
 Wólka Rzeczycka, folw. VII Mo-
 roczo
 Wólka Szczytyńska, Szk. p. wieś
 III Lelików
 Wólka Telecharńska, Szk. p. wieś
 V Telechany
 Wólka Terechowska, wieś I Poło-
 wce
 Wólka Wielka, wieś VII Chojno
 Wólka Wielka, kol. X Płotnica
 Wólka Radowiecka, wieś II Wo-
 łowel
 Wólka Zastawska, wieś I Kamie-
 nica Żyrow.
 Wołchów, folw. VI Lenin
 Wołcze Góry, os. VIII Sielec
 Wołczki, os. woj. I Ratajczyce
 Wołczyce, wieś VII Moroczno
 Wołczyn, Pocz. P. p. m-ko I
 Wołczyn,
 Wołczyn Nowy wieś I Wołczyn
 Wołczyn Stary, wieś I Wołczyn
 Wołki, wieś I Radwanicze
 Wołkostawiec wieś I Wierzcho-
 wola
 Wołkowicze, wieś IV Rohożna
 Wołkowicze, folw. IV Rohożna
 Wołkowicze, wieś I Wysokie Lit.
 Wołkiwnia, leśn. IX Dąbrowica
 Wołków, os. VI Kruhowicze
 Wołniszcze, fut. IX Kisorycze
 Wołoka, leśn. IX Niemowicze
 Wołosacz os. VIII Horodeczno
 Wołosiany, kol. II Odryżyn
 Wołoski, wieś IV Zbirohi
 Wołosówka, fut. I Wielkoryta
 Wołowel, Szk. p. P. p. wieś II
 Wołowel
 Wołowel, folw. II Wołowel
 Wołuta Szk. p. P. p. wieś VI
 Łunin
 Woniacze Dobrawola, wieś IV
 Kisorycze
 Woniaczówka, leś i smol. IX Dą-
 browica
 Woniatyno, kol. IV Mokraný
 Worobin, folw. IX Dąbrowica
 Worobiewo, folw. I Łyszczycze
 Worobiewo Jackowicze, wieś I
 Łyszczycze
 Worocewicze, Szk. p. wieś
 II Woroczewicze
 Worocewicze, folw. II Worocze-
 wicze
 Worokomla Szk. p. wieś III Wiel-
 ka Hłusza
 Woron Olcha, futur X Terebie-
 zów
 Woronie, wieś X Terebiezów
 Woronie, folw. X Terebiezów
 Woroniłowicze, Szk. p. wieś V
 Różana
 Woronki, Szk. p. wieś IX Wło-
 dzimierzec
 Woronki, fut. IX Włodzimierzec
 Woronucha, os. IV Dywin
 Worotne, wieś VIII Linowo
 Worotnianka, leśn. VIII Linowo
 Worotynicze, Szk. p. wieś IV
 Horodec
 Worotynicze, folw. IV Horodec
 Worozbity, wieś VIII Sielec
 Worpyn, os. IX Bieskowola
 Worsińsk, fut. X Wysock
 Worsyń, wieś X Płotnica
 Worynież, os. VI Kruhowicze
 Woszczanka, wieś VIII Małecz
 Woszczynicze, wieś VIII Rud-
 niki
 Wowtynów, fut. I Małoryta
 Wożne, kol. VIII Bereza-Kartuska
 Wrotopol, folw. II Horodec
 Wschody, wieś II Chomsk
 Wujwicze Szk. p. wieś VII Le-
 mieszewicze
 Wyczółki, wieś I Połowce
 Wyczółki, folw. I Połowce
 Wyczółki, wieś I Kosicze
 Wydarówka, leśn. IX Kisorycze
 Wyderka, kol. VIII Linowo
 Wyderka, Szk. p. wieś III Wiel-
 ka Hłusza
 Wydrycze, wieś III Chocieszów
 Wydymer, Szk. p. kol. IX Horo-
 dziec
 Wyganów, os. I Wysokie Litew.
 Wyganów, fol. I Wysokie Litew.
 Wycznanka, wieś I Ratajczyce
 Wygoda, os. V Święta Wola
 Wygoda, wieś IV Horodec
 Wygonoszcza, wieś V Telechany
 Wyłazy, Szk. p. wieś VII Po-
 chost Zahorod.
 Wynimok, wieś VII Uhrynicze
 Wyrobki, Szk. p. kol. IX Ra-
 fałówka
 Wysock, Szk. p. P. p. m-ko X
 Wysock
 Wysocz, os. IX Bielskowola
 Wysokie, Szk. p, futury X
 Chorsk
 Wysokie, fut. III Lelików
 Wysokie, kol. IV Mokraný
 Wysokie, Szk. p, wieś V Piaski
 Wysokie, wieś VII Pinkowicze
 Wysokie Litewskie, P. p, Pocz,
 Kość, Cer, S. P., Szk. p,
 gm, Mag. m-to. I Magistrat
 Wysokie Litew. P. p. st. k. I
 Wys. Litew.
 Wyszenki, leś. I Małoryta
 Wyszewicze P. p. wieś i leśn.
 VII Pinkowicze

Wyszki, os. IV Dywin
Wyż, fut. IX Bielskowola
Wyżarów, leś. IX Kisorycze
Wyżary, os. i wieś I Ratajczyce
Wyżłowicze, Szk. p., wieś VII
Żabczyce
Wyżłowicze, fol. i os. VII Żab-
czyce
Wyżyczne, fut. III Lelików
Wzlesie, fut. IX Lubikowicze
Wznosy, (Wzwozy) fol. X Tere-
bieżów

Zababie, folw. VIII Rudniki
Zababie, os. I Wielkoryta
Zababie, folw. I Wielkoryta
Zabara, wieś IX Niemowicze
Zabawa, os. IV Nowosiółki
Zaberezie, kol. IV Zbirohi
Zaberezie, wieś III Kam. Kosz-
ski
Zaberezie, folw. VII Dobrosławka
Zabierz, (Zabar), wieś II Chomsk
Zabierze (Zaberie), kol. II Odry-
żyn
Zabłocie, wieś I Kamienicą Ży-
rowicka
Zabłocie, folw. I Kamienica Ży-
rowicka
Zabłocie, Szk. p., wieś IV Mok-
rany
Zabłocie, folw. IV Mokrany
Zabłocie, os. IV Dywin
Zabłocie, fut. IX Horodziec
Zabłocie, wieś IV Horodec
Zabłocie, wieś I Wysokie Lit.
Zabłocie, wieś IV Oziaty
Zabłocie, wieś VIII Prużana
Zabłocie, folw. VIII Szenie
Zabłoc, wieś IX Rafałówka
Zabłocie, os. IX Bielskowola
Zabłocie, wieś VIII Linowo
Zoboloto, fut. X Berezów
Zaborowiec, Szk. p., wieś VII
Łohiszyn
Zaborze, folw. I Motykały
Zaborze (Zaborje), fut. IX Mok-
rany
Zaborze, wieś III Lelików
Zabrodycze, leśn. IV Oziaty
Zabrodzie, fut. III Borowno
Zabryszcze, fut. III Kamień Kosz.
Zabryszcze, kol. IV Oziaty
Zabrzenie, wieś IV Zbirohi
Zabudyle, kol. II Odryżyn
Zabukacie, os. II Motol
Zabuże (Zaburje), kol. I Łysz-
czyce
Zabużki, wieś IV Prusk
Zabystrzyce, folw. X Stolin
Zachiderja, os. IV Nowosiółki
Zachody, os. VII Uhrynicze
Zachoromce, fut. IX Bielskowola
Zachwojnie, fut. I Wielkoryta
Zacisze, folw. X Stolin
Zacisze folw. VII Moroczno
Zacisze, os. IV Błoty

Zacisze, wieś V Kosów
Zadarnowo, kol. IV Nowosiółki
Zadąbrowie, Szk. p. kol. IX Rz-
fałówka
Zademle, os. IX Horodziec
Zaderć, Szk. p., wieś IV Roho-
żna
Zadmorszcza, fut. IV Mokrany
Zadni Las, fut. IX Horodziec
Zaderć, folw. IV Rohożna
Zadąże, Szk. p. wieś VII Ku-
chocka Wola
Zadolże, folw. VII Kuchocka
Wola
Zadorożyń, fut. IX Bielskowola
Zadowga (Zadołga), fut. III Cho-
cieszów
Zadowyje, fut. IV Mokrany
Zadubie, wieś VII Dobrosławka
Zadubie, folw. VII Dobrosławka
Zadworce Nowe, wieś I Koscice
Zadworce Stare, wieś I Koscice
Zadworzany, wieś I Wojska
Zadworzany, wieś VIII Prużana
Zadworze, os. VIII Rewjatycze
Zadworze, Szk. p. wieś I Turna
Zagorje, fut. X Stolin
Zagórze, fut. VII Łohiszyn
Zagrobla, fut. X Wysock
Zagrydowo, os. V Borki Giczyce
Zahaje, os. IV Oziaty
Zahale, fut. IX Klesów
Zahalicze, wieś V Różana
Zahałom, fut. IX Kisorycze
Zahlusze, Szk. p., wieś III Wiel-
ka Hłusza
Zahora, os. VII Lubieszów
Zahorze, (ob. Zaborze)
Zahorze, wieś VIII Prużana
Zahorze. 2 folw. VIII Prużana
Zahrabicze, fut. III Lelików
Zahraski, fut. III Lelików
Zaholocka, fut. I Wielkoryta
Zaitosk, I i II, os. IV Iłosk
Zajałeczne, os. IV Oziaty
Zajamie, kol. II Odryżyn
Zajasiotda, leśn. VII Stawek
Zajełecze, wieś II Chomsk
Zajezierze, fut. III Lelików
Zajezierze, wieś VII Pinkowicze
Zajezierze. P. p. st. k., VII Pin-
kowicze
Zajezierze, wieś II Motol
Zajezierze, folw. II Motol
Zajęcze, kol. II Odryżyn
Zajmiszczce, fut. IV Mokrany
Zakale, wieś II Motol
Zakałeczne, kol. IV Błoty
Zakazanka, wieś I Miedna
Zakiców, fut. I Wielkoryta
Zakije, wieś I Kamienica Żyr.
Zakletynie, wieś II Bezdzież
Zakobyle, leśn. VIII Międzylesie
Zakoziel, folw. II Wołowel
Zakraęle, os. I Miedna
Zakrośnica, wieś IV Prusk

Zakrucir, P. p. st. k., I Wielko-
ryta
Zakruszyn, os. I Miedna
Zakruże, fut. IX Klesów
Zakrzyce, leśn. X Wysock
Zakucie, wieś VII Porzecze
Zaladynie, wieś II Odryżyn
Zaladyny, folw. IX Bielskowola
Zalesicze, kol. VII Lubieszów
Zalesie I, wieś VIII Rudniki
Zalesie, Szk. p., wieś IV Prusk
Zalesie, folw. IV Prusk
Zalesie, fut. III Lelików
Zalesie, kol. VII Brodnica
Zalesie, wieś VIII Rudniki
Zalesie, kol. I Wielkoryta
Zalesie, wieś I Wolczyn
Zalesie, Szk. p. wieś III Soszyczno
Zalesie, wieś IV Horodziec
Zalesie, wieś IV Ziółcwo
Zalesie, wieś IV Zbirohi
Zalesie, wieś VII Żabczyce
Zalesie, wieś VIII Marjasy
Zalesie II, wieś VI I Rudniki
Zalesie, zaś VIII Kotra
Zalesie Telmy, ob. Telmy Za-
lesie
Zalesiszczce, fut. III Chocieszów
Zaleski Bór, os. VIII Rudniki
Zalesocze, os. VI Chotynicze
Zaleszany, wieś I Dmitrowi-
cze
Zaleszany, folw. I Dmitrowicze
Zaleszany, wieś i leśn. IX Dą-
browica
Zaleszańska, leśn. IX Lubiko-
wicze
Zalipniki, os. X Płotnica
Zalucie, fut. III Chocieszów
Zalutycze, wieś VI Lenin
Załawie, folw. I Dworce
Załawie, Szk. p., P. p., wieś IX
Kisorycze
Załawiszczce, Szk. p., kol. IX Ho-
rodziec
Zalazie, Szk. p. wieś III Wielka
Hłusza
Zalazie, folw. III Wielka Hłusza
Zalazie (Załawki) wieś III Kam-
Koszyrski
Zalęszczyzna folw. IV Podolesie
Załoby, leśn. IX Bielskowola
Zalomy, kol. IX Horodziec
Załosiniec (Ilościniec), kol. IV
Mokrany
Załuchów, Szk. p., wieś III Leli-
ków
Załucie, kol. VI Łachwa
Załucze, fut. I Wielkoryta
Załugi, folw. II Motol
Załuże, wieś II Drohiczyn
Załuże, folw. II Drohiczyn
Załuże, wieś IX Lubikowicze
Załuże, folw. IX Lubikowicze
Załuże, leśn. IX Kisorycze
Załuże, leś. IX Włodzimierzec
Załuże (Załużie), wieś IV Prusk

Załuże, wieś VIII Malecz
 Zamalin, folw. II Worocewicz
 Zamalinniki os. I Wojska
 Zamch, os. VI Lenin
 Zamłyn, fut. I Wielkoryta
 Zamłyńce, os. mł IX Klesów
 Zamłyńskie, kol. IX Lubikowice
 Zamłyńskie, kol. VI Łachwa
 Zamajdziaki ob. Zmojdziki
 Zamorocz, Szk. p. wieś X Wysock
 Zamorocz (Zamoroczenie) folw. X Wysock
 Zamoście, fut. VII Łohiszyn
 Zamoście, wieś III Lelików
 Zamost, os. II Odryżyn
 Zamosty, wieś I Kamieniec Lit.
 Zamoścycze, leśn. V Kosów
 Zamoszany, wieś IV Rohoźna
 Zamoszcze, os. VII Kuchocka-Wola
 Zamosze, Szk. p. wieś II Drużyłowicze
 Zamosze, folw. II Drużyłowicze
 Zamosze, fut. I Wielkoryta
 Zamosze, wieś VI Łunin
 Zamosze, wieś VIII Rudniki
 Zamosze, fut. VII Czuczewicze
 Zamosze, os. IV Ozjaty
 Zamszany, wieś i os. I Małoryta
 Zamuczenica, fut. III Lelików
 Zamuła, leśn. IX Włodzimierzec
 Zamutwica, kol. IV Nowosiółki
 Zanibuże, leśn. IV Bloty
 Zanidawie, fut. X Wysock
 Zaniewicze, wieś VIII Malecz
 Zaniewiska, fut. III Lelików
 Zaniwie, Szk. p., wieś IV Antopol
 Zańkówka, os. VI Kruhowicze
 Zaorze, wieś IV Nowosiółki
 Zaosie, kol. I Radwanicze
 Zaostrowienie, os. IX Bielskowola
 Zaozierze, fut. IX Bielskowola
 Zaozierze, kol. II Odryżyn
 Zaozierze, wieś VII Kuchoc. Wola
 Zapere, fut. IX Bielskowola
 Zaplesie, wieś II Drohiczyn
 Zaplisie, os. IV Podolesie
 Zapole, folw. VII Stawek
 Zapole, Szk. p., wieś V Kosów
 Zapole, os. V Kosów
 Zapole, wieś I Motykały
 Zapole, wieś III Wielka Hłusza
 Zapole, wieś V Różana
 Zapole. (Ziemicze) kol. VII Lubieszów
 Zapolin, os. IV Rohoźna
 Zapolski Bór, leśn. VII Stawek
 Zapochody, fut. IX Bielskowola
 Zaproście, wieś VI Lenin
 Zapрудy, Szk. p., wieś IV Podolesie
 Zapрудy, folw. IV Podolesie
 Zapрудzie, os. VII Lubieszów
 Zapрудzie, wieś III Soszyczno
 Zapрудzie Soszyczno, folw. III Soszyczno
 Zapryecie, fut. III Chocieszów
 Zaradochocze, os. VIII Sielec
 Zarury, fut. I Wielkoryta
 Zarudcze, wieś VII Lubieszów
 Zarudcze, folw. VII Lubieszów
 Zarudzie, wieś II Janów
 Zarudzie, wieś II Drużyłowicze
 Zarzeckie, okol. IV Rohoźna
 Zarzeckie, wieś III Borowno
 Zarzecz, kol. III Czuczewicze
 Zarzecz, leśn. V Piaski
 Zarzecz, wieś I Wołczyn
 Zarzecz, wieś VIII Berezka Kart.
 Zarzecz, st. k. VIII Berezka Kart.
 Zarzecz, wieś VIII Rewjatyce
 Zarzecz, wieś VIII Szereszów
 Zarzecz, wieś IX Dąbrowica
 Zarzecz Bulkowo, wieś IV Rohoźna
 Zarzeczka, wieś II Drohiczyn
 Zarzeczka, wieś II Osowce
 Zarzeczycza kol. IX Berezka
 Zarzeka, kol. VII Lubieszów
 Zasadniki, wieś IV Ozjaty
 Zaskobra, fut. III Lelików
 Zasłucz, os. IX Niemowicze
 Zasłuczno, wieś I Kamienica Żyrow.
 Zastawie, fut. I Wielkoryta
 Zastawie, kol. VII Lubieszów
 Zastawie, wieś II Bezdzież
 Zastawie, wieś III Kam. Koszyrski
 Zastawocze, os. IV Ozjaty
 Zastróże, Szk. p., wieś II Drużyłowicze
 Zaśby, os. I Dworce
 Zaścianek, wieś VI Łachwa
 Zaświacie, fut. III Lelików
 Zatocze, wieś II Chomsk
 Zaugole, os. V Św. Wola
 Zaużocze, (Zaużowie) wieś IV Strychów
 Zawadkowicze, wieś I Kamieniec Lit.
 Zawidczyce, wieś VII Chojno
 Zawiecze, fut. IX Kisorycze
 Zawielwiewie, Szk. p. wieś II Bra-szewicze
 Zawierszany, Szk. p. wieś I Turna
 Zawiersze, Szk. p. wieś II Bezdzież
 Zawiersze, wieś IV Matjasy
 Zawierzenie, os. VI Chotynicze
 Zawikłowy fut. I Wielkoryta
 Zawiszcz, folw. VII Brodnica
 Zawojacin, os. II Worocewicz
 Zawojowo, leśn. III Lelików
 Zawołcze, fut. I Wielkoryta
 Zaworsinie, os. VIII Międzylesie
 Zawrót, fut. I Wielkoryta
 Zazirje, fut. IV Dywin
 Zażabin, fut. IX Bielskowola
 Zbirohi, wieś IV Zbirohi
 Zboromirowo, kol. I Motykały
 Zbudin, wieś I Miedno
 Zbunin, Szk. p. os. wojsk. I Miedno
 Zburaż, wieś I Małoryta
 Zburaż, Szk. p. 4 folw. I Małoryta
 Zdanki, wieś I Kamieniec Lit.
 Zdańszczyzna, ob. Szumin
 Zdenez fut. IV Niemowicze
 Zdymno, fut. X Chorsk
 Zdziłcwo, fut. IX Klesów
 Zdzitów, wieś V Piaski
 Zdzitów, wieś VIII Berezka Kart.
 Zdzitów, folw. VIII Berezka Kart.
 Zdzitowiec, folw. Siechnowicze IV
 Zdzitowo, Szk. p. wieś IV Rohoźna
 Zdzitowszczyzna, (Franopol) kol. VIII Rewjatyce
 Zanopol (ob Zienopol)
 Zenowil, folw. V II Kotra
 Zieleniawa, fut. IX Klesów
 Zielenica, fut. I Ołtus
 Zielenica, wieś IX Włodzimierzec
 Zielin, wieś VII Wiczówka
 Zielone, folw. IV Podolesie
 Zielone Budy, kol. I Radwanicze
 Zielonowszczyzna folw. IV Zbirohi
 Zielski Młyn, fut. VII Łohiszyn
 Ziemicze (ob. Zapole),
 Zienki, wieś I Patajczyce
 Zienopol, kol. V Kosów
 Ziołowo, Szk. p. P. p. wieś IV Ziołowo
 Ziołowo, folw. i fut. IV Ziołowo
 Złiście, os. I Miedna
 Złodziejka, leśn. I Wielkoryta
 Złomyśle, wieś I Wołczyn
 Złomyszcze, os. II Odryżyn
 Złote, Szk. p. wieś X Wysock
 Złote, folw. I Wysock
 Zmiejka, folw. VII Dobrosławka
 Zmień, os. II Drohiczyn
 Zmyszcze, fut. III Lelików
 Zveno, fut. X Chorsk
 Znosicze Szk. p. wieś IX Niemowicze
 Zofjówka, kol. X Wysock
 Zołotucha, wieś VII Pinkowicze
 Zosimowicze, wieś VIII Prużana
 Zosimowicze folw. VIII Prużana
 Zosimy, Szk. p. wieś IV Podolesie
 Zosimy, fut. VIII Szenie
 Zosin, Szk. p. wieś VIII Horodeczno
 Zosin, folw. VIII Horodeczno
 Zosin, wieś VIII Malecz
 Zosiny, kol. VIII Szereszów
 Zubacze, wieś I Połowce
 Zubacze, Szk. p. wieś VIII Sielec
 Zubinówka, folw. IV Prusk
 Zubry, kol. I Radwanicze
 Zulnia, wieś IX Berezka
 Zwarowicze (ob. Zworowicze)
 Zwody, folw. i kol. I Łyszczycze
 Zwody Małe, wieś I Łyszczycze

Żwody W., Szk. p. wieś I Łysz-
czyce
Zworowicze, folw. IV Rohoźna
Zwozy, wieś IV Oziaty
Zybajły, wieś V Borki Giczyce
Zybinówka ob. Zubinówka
Zygałówka, fut. VII Moroczno
Żabczyce, Szk. p. wieś VII
Żabczyce
Żabczyce, folw. VII Żabczyce
Żabin, wieś VIII Horodeczno
Żabin, folw. VIII Horodeczno
Żabinka, Pocz., Szk. p., P. p.,
m-ko IV Zbirohi
Żabinka, P. p., st. kol. IV Zbirohi
Żabinka Mała, wieś IV Siechno-
wicze
Żadeń, wieś X Wysock
Żadzenie, Szk. p., wieś VIII
Prużana
Żacze, kol. VII Kuchocka Wola
Żardecczyna, wieś IV Podolesie
Żarnowskie, kol. VIII Linowo
Żedziki, (Żedyki), folw. IV Matjasy

Żelazna, folw. I Domaczów
Żelznica, wieś VII Kuchocka
Wola
Żmiejdziaki, wieś V Kosów
Żmojdziki, futory V Kosów
Żochały, wieś VIII Sielec
Żołkiń, wieś VII Wiczówka
Żółkinie, wieś IX Włodzimierzec
Żołobiszczce, os. mł. IX Kisorycze
Żołudzk, Szk. p., kol. IX Rafa-
łówka
Żołudzk, st. kol. IX Rafałówka
Żołuzk M., wieś IX Rafałówka
Żołudzk W., wieś IX Rafałówka
Żołuny, kol. II Odryżyn
Żuchowce, wieś IV Podolesie
Żuchowce, folw. IV Podolesie
Żuchowce, os. IV Podolesie
Żuk, leśn. VII Stawek
Żuki, wieś IV Horodec
Żukowo, leśn. I Domaczewo
Żukowo Drużyłowicze, os. II
Drużyłowicze
Żurawek, Szk. p., wieś II Odry-
żyn

Żurawlewo, fut. IV Mokransy
Żwaniec, folw. II Wołowel
Życin, 3 kol. I Życin
Życin, folw. I Życin
Życin, (ob. Żytyn) wieś I V Siech-
nowicze
Życzyn, Szk. p., wieś VIII Rewja-
tycze
Żydcze, wieś VII Chojno
Żydcze, folw. VII Chojno
Żydczyn, os. VI Kruhowicze
Żydowicze, kol. VI Kruhowicze
Żydowicze, folw. VI Kruhowicze
Żydowicze Marysin, folw. VI
Kruhowicze
Żyłanie, fut. IX Bielskowola
Żylicze, wieś I Kamieniec Lit.
Żyrnia, os. VI Chotynicze
Żytlin, wieś V Borki Giczyce
Żytnowicze, wieś VII Chojno
Żytnowicze, folw. VII Chojno
Żytyń (Życin), Szk. p., wieś I V
Siechnowicze

KALENDARZ

na rok 1927

STYCZEŃ			Notatki	MARZEC			Notatki
1 S.	N.	Rok, Mieczysława		1 W.	Albina		
2 N.	Makarego W.			2 Ś.	Popielec		
3 P.	Genowefy p.			3 C.	Kunegundy		
4 W.	Tytusa b. Eugen.			4 P.	Kazimierza		
5 Ś.	Telesfora m.			5 S.	Gerazyma p.		
6 C.	Św. Trzech Króli			6 N.	Kolety p.		
7 P.	Lucyana m.			7 P.	Tomasza z A.		
8 S.	Seweryna op.			8 W.	Jana Bożego		
9 N.	Marcyanny p.			9 S.	Franciszki W.		
10 P.	Agatona p.			10 C.	40 męczenników		
11 W.	Hygina m.			11 P.	Pelagji p.		
12 Ś.	Arkadiusza			12 S.	Grzegorza p.		
13 C.	Godfryda			13 N.	Nicefora b.		
14 P.	Eufrozyny p.			14 P.	Zacharyasza		
15 S.	Pawła pust.			15 W.	Longina m.		
16 N.	Marcelego p.			16 Ś.	Cyryla b.		
17 P.	Antoniego p.			17 C.	Gertrudy p.		
18 W.	Kat. ś. Piotra			18 P.	Gabryela Ar.		
19 Ś.	Henryka b. m.			19 S.	Józefa o. N. M. P.		
20 C.	Fabjana i Sebastjana			20 N.	Patrycyusza		
21 P.	Agnieszki p.			21 P.	Benedykta o.		
22 S.	Wincentego m.			22 W.	Bazyłego m.		
23 N.	Jana Jałmuż.			23 S.	Wiktoryana		
24 P.	Tymoteusza			24 C.	Tymoteusza		
25 W.	Nawr. ś. Pawła			25 P.	Zwiast. N. M. P.		
26 Ś.	Polikarpa p.			26 S.	Emanuela m.		
27 C.	Jana Złatousta			27 N.	Ruperta b.		
28 P.	Ildefonsa p.			28 P.	Sykstusa p.		
29 S.	Franc. Salez.			29 W.	Eustazego o.		
30 N.	Martyny p.			30 S.	Zozyma i Jana		
31 P.	Piotra wyzn.			31 C.	Korneli i Balbiny		
L U T Y			Notatki	KWIECIEŃ			Notatki
1 W.	Ignacego b. m.			1 P.	Teodory M.		
2 Ś.	S. M. P. Gromn.			2 S.	Franc. z Pauli		
3 C.	Błażeja b. i m.			3 N.	Ryszarda B. M.		
4 P.	Weroniki p.			4 P.	Izydora B. W. D.		
5 S.	Agaty p. i m.			5 W.	Wincentego W.		
6 N.	Doroty p. i m.			6 S.	Wilhelma op.		
7 P.	Romualda op.			7 C.	Epifaniusza		
8 W.	Jana de Mata			8 P.	Djonizego b.		
9 S.	Apolonji p.			9 S.	Marcelego i M.		
10 C.	Scholastyki p.			10 N.	Ezechiela		
11 P.	Eufrozyny p.			11 P.	Leona W. pwdk.		
12 S.	Gaudentego			12 W.	Wikt. m. D.		
13 N.	Marcyusza m.			13 Ś.	Hermeneg. m.		
14 P.	Walentego K.			14 C.	Wielki Czwartek		
15 W.	Faustyny m.			15 P.	Wielki Piątek		
16 Ś.	Juljanny p.			16 S.	Wielka Sobota		
17 C.	Patrycj. i Don.			17 N.	Wielkanoc		
18 P.	Konstancji p.			18 P.	Poniedziałek Wielk.		
19 S.	Konrada w.			19 W.	Tymona m.		
20 N.	Nicefora			20 Ś.	Teotyma		
21 P.	Fortunata m.			21 C.	Anzelma b.		
22 W.	Kat. ś. P. w A.			22 P.	Sotera m.		
23 Ś.	Florentego			23 S.	Wojciecha b.		
24 C.	Macieja ap.			24 N.	Fidelisa		
25 P.	Zygfr. b. i Wikt.			25 P.	Marka Ew.		
26 S.	Aleksandra b.			26 W.	Kleta i Marc.		
27 N.	Anastazji			27 S.	Anastazego		
28 P.	Romana op.			28 C.	Pawła o. Krzyż.		
				29 P.	Piotra m.		
				30 S.	Katarzyny S.		

M A J

Notatki

LIPIEC

Notatki

1 N.	Filipa i Jakuba
2 P.	Atanazego b.
3 W.	Znal. Św. Krzyża
4 Ś.	Florjana m.
5 C.	Piusa V p.
6 P.	Jana w Oleju
7 S.	Domiceli
8 N.	Stanisława b.
9 P.	Grzegorza
10 W.	Izydora roln.
11 Ś.	Mamerta b.
12 C.	Pankracego b.
13 P.	Serwacego B. W.
14 S.	Bonifacego
15 N.	Zofji m.
16 P.	Jana Nepom.
17 W.	Pudencjana
18 Ś.	Eryka i Wenani
19 C.	Pudencyan
20 P.	Bernardyna
21 S.	Julji pm. i Wikt.
22 N.	Emila i Hel.
23 P.	Dezyderego M.
24 W.	Joanny, Afry
25 Ś.	Urbana p.
26 C.	Wnieb. P. J.
27 P.	Bedyw. J. p.
28 S.	Augustyna bw.
29 N.	Marji Magdal.
30 P.	Feliksa p.
31 W.	Aneli p. Petr.

1 P.	Rumolda Teodor.
2 S.	Naw. N. M. P. Oton
3 N.	Anatola Heliod.
4 P.	Irenneusza, Józ.
5 W.	Anton, Zacc.
6 Ś.	Izajasza Proroka
7 C.	Cyryla i Metod.
8 P.	Elżbiety, Eugen.
9 S.	Weroniki, Mikoł.
10 N.	7 Braci m., Aleks.
11 P.	Piusa pm. Pelagji
12 W.	Jana G. Marc.
13 Ś.	Małgorzaty p.
14 C.	Bonawentury
15 P.	Rozesł. ś. Apost
16 S.	Szkaplerza N. M. P.
17 N.	Aleks. Marceliny
18 P.	Szymona z Lipn.
19 W.	Wincentego z P.
20 Ś.	Czesława Hier.
21 C.	Daniela Praks.
22 P.	Marji Magdaleny
23 S.	Apolinarego bm.
24 N.	Franc. Sal. Kryst.
25 P.	Jakóba, Krzyszt.
26 W.	Anny matki N. M. P.
27 Ś.	Pantal. Anzelcji
28 C.	Wiktora, Inoc.
29 P.	Kunegundy p.
30 S.	Abdona, Julity m.
31 N.	Ignacego

CZERWIEC

Notatki

SIERPIEŃ

Notatki

1 Ś.	Jakóba b. w.
2 C.	Marcelina
3 P.	Erazma
4 S.	Franciszka Sat.
5 N.	Zesłanie Ducha
6 P.	Świąt. Felicj.
7 W.	Roberta op.
8 Ś.	Medarda b.
9 C.	Felicjana M.
10 P.	Małgorzaty k.
11 S.	Barnaby ap.
12 N.	Trójcy Św.
13 P.	Antoniego
14 W.	Bazylego b.
15 Ś.	Wita, Modesta
16 C.	Boże Ciało
17 P.	Adolfa b.
18 S.	Marka i Marc.
19 N.	Gerwaz. i Prot.
20 P.	Sylwer. i Jul
21 W.	Alojzego G.
22 Ś.	Paulina m.
23 C.	Agypiny m.
24 P.	Nar. Św. Jana Chrz.
25 S.	Prospera b.
26 N.	Jana i Pawła
27 P.	Władysł. kr.
28 W.	Leona pap.
29 S.	Piotra i Pawła
30 C.	Lucyny i Em.

1 P.	Piotr w. ok. Faust
2 W.	N. M. P. Anelskiej
3 Ś.	Znal. św. Szczp.
4 C.	Dominika wyzn.
5 P.	N, M. P. Śnieżn.
6 S.	Przemien. Pańsk.
7 N.	Kajetana w., Don.
8 P.	Cyryaka, Emil.
9 W.	Romana, Juljana
10 Ś.	Wawrzyńca
11 C.	Tyburcego, Zuz.
12 P.	Klary p. Kilarji
13 S.	Hipolita, Radeg.
14 N.	Euzebjusza b.
17 P.	Wniebow. N. P. M.
16 W.	Rocha Taszyc.
17 Ś.	Jacka w., Juljany
18 C.	Agopita m.
19 P.	Juljusza
20 S.	Bernarda, Sam.
21 N.	Jo: n., Fremjo w.
22 P.	Tymot. Antonina
23 W.	Filipa i Benicy
24 Ś.	Bartłomieja ap.
25 C.	Ludw., Patrycji
26 P.	Zefiry na pm.
27 S.	Przem. r. ś. Kaz.
28 N.	Augustyna Aleks.
29 P.	Ścięcie Św. Jana
30 W.	Róży Lim. Fel.
31 Ś.	Rajmunda Paulin.

WRZESIEŃ			Notatki	LISTOPAD			Notatki
1	C.	Bronisl., Idziego		1	W.	Wsz. Św., Św. Juljany	
2	P.	Stefana kr. Węg.		2	S.	Dzień Zad.	
3	S.	Zenona, Eug. p.		3	C.	Hubert b. i Sywji	
4	N.	Rozalji i Rózy		4	P.	Karola b. Modesk.	
5	P.	Wawrzyn., Just.		5	S.	Zachar. i Elźb.	
6	W.	Zacharjasza		6	N.	Feliksa, Leonard	
7	Ś.	Anastaz. Reginy		7	P.	Amaranta, Flor.	
8	C.	Nar. N. M. P.		8	W.	Gotfryda i Maura	
9	P.	Georgoniusza		9	S.	Teod. żoł.	
10	S.	Mikłaja z Tol.		10	C.	Andrzeja z Aw.	
11	N.	Prota Jacka		11	P.	Marcina, Felicj.	
12	P.	Walerjana, Gwid.		12	S.	5 Braci Polaków	
13	W.	Filipa Aleks.		13	N.	Stan. Kost. Dył.	
14	Ś.	Podw. Św. Krz.		14	P.	Józafata, Jukund.	
15	C.	Nikodema, Em.		15	W.	Leopolda, Gertr.	
16	P.	Kornel., Euzeb. p.		16	Ś.	Edmunta Ot.	
17	S.	Pietn. Ś. Franc.		17	C.	Salomei, Grzeg.	
18	N.	Józefa z K.		18	P.	Anieli M. Roman.	
19	P.	Januarego z K.		19	S.	Elżbiety wd.	
20	W.	Eustachego, Zuz.		20	N.	Feliksa Wal. Eust.	
21	Ś.	Mateusz ap. i ew.		21	P.	Alberta b. w.	
22	C.	Tomasza z W. b.		22	W.	Cecylji Filemona	
23	P.	Lina m. Tekli p.		23	S.	Klemensa Lukr.	
24	S.	N. M. P. od Wyk. n.		24	C.	Jana od Krz.	
25	N.	Władysł.		25	P.	Katarzyny p. i m.	
26	P.	Cyprijana, Just.		26	S.	Sylwestra op.	
27	W.	Przen. św. Stanisł.		27	N.	Walerjan Maks.	
28	S.	Wacława, Eust.		28	P.	Grzegorza III p.	
29	C.	Michała Archan.		29	W.	Saturnina	
30	P.	Hieron., Zofji wd.		30	Ś.	Andrzeja Just.	
PAŹDZIERNIK			Notatki	GRUDZIEŃ			Notatki
1	S.	Remig. bł. J. z D.		1	C.	Eligjusza, Natalji	
2	N.	Anioł. Str. Teof.		2	P.	Bibjany P. M.	
3	P.	Kandyta i Ew.		3	S.	Franciszka	
4	W.	Franc. Seraf.		4	N.	Barbary, Piotra	
5	S.	Placyda m.		5	P.	Anastaz. Kryst.	
6	C.	Brunona Rom.		6	W.	Mikłaja b. i w.	
7	P.	Winc. Kadz. M.		7	Ś.	Ambrożego	
8	S.	Laurencji Pelagji		8	C.	Niep. pocz. N. M. P.	
9	N.	Dyonizego Lud.		9	P.	Leokadji Waler.	
10	P.	Franc. B., Pauliny		10	S.	N. M. P. Lozet Julji	
11	W.	Germana, Firm.		11	N.	Damozego Sa'.	
12	Ś.	Maksymiljana		12	P.	Aleksand. Dyon.	
13	C.	Edwarda, Daniel		13	W.	Łucji p. m. Otylji	
14	P.	Kalik. Ewarysta		14	Ś.	Izyd. Spirydyona	
15	S.	Jadw. ks. Teresy		15	C.	Wiktora Waler.	
16	N.	Saturnina, Flor.		16	P.	Euzebjusza Alb.	
17	P.	Miktora, Małg.		17	S.	Lazarza Florjan.	
18	W.	Łukasza, Tryfonji		18	N.	Oczek N. M. P.	
19	Ś.	Piotr z Al. Pelag.		19	P.	Tymot. Urbana	
20	C.	Sabiny Florenk.		20	W.	Teofila, Juljusza	
21	P.	Urszuli, Hilar.		21	Ś.	Tomasza, Sawer.	
22	S.	Filipa bm. Kord.		22	C.	Zenona, Honorj.	
23	N.	Ignacego, Teod.		23	P.	Wit-terji; Magd.	
24	P.	Rafala Arch.		24	S.	Adama i Ewy	
25	W.	Chryzanta, Krys.		25	N.	Boże Narodzenie	
26	Ś.	Edwarzysty, Luc.		26	..	Szczepana p. m.	
27	C.	Sabyni, Florentego		27	W.	Jana Apost. i Ew.	
28	P.	Szym. Tadeusza		28	Ś.	Młodzianków m.	
29	S.	Zenobj., Narcyza		29	C.	Tomasza K. D.	
30	N.	Marcela, Zenobj.		30	P.	Sabina Eugen.	
31	P.	Lucyli Antonina		31	S.	Sylwestra Melan.	

SPIS TREŚCI.

Przedmowa	str. 5
---------------------	-----------

I. Dział sprawozdawczy i literacki.

Sprawozdanie z działalności oddziału P. T. K.	9
Działalność brzeskiego oddziału Polskiego Tow. Krajoznawczego w roku 1925 .	10
Polesie jako jednostka geograficzna — <i>Wiktor Librowicz</i>	17
Niektóre zagadnienia regionalizmu naukowo-gospodarczego na Polesiu — <i>Mieczysław Ptaszycki</i>	22
Niektóre wiadomości o województwie Poleskiem — <i>Wacław Bieńkiewicz</i> . .	29
Niektóre daty statystyczne dotyczące województwa Poleskiego	52
Komunikacja na Polesiu — <i>Franciszek Księżopolski</i>	54
Zarys dziejów m. Brześcia — <i>Roman Horoszkiewicz</i>	63
Na gruzach przeszłości — <i>Wiktor Mondalski</i>	67
O budownictwie na Polesiu — <i>Juljan Jotkiewicz</i>	70
Przemysł ludowy w województwie Poleskiem — <i>Edward Głogowski</i>	77
Kilka uwag w sprawie meljoracji na Polesiu — <i>Jan Radzikowski</i>	79

II. Dział informacyjny.

Skorowidz miejscowości w województwie poleskiem — opr. <i>Piotr Komocki</i> . .	93
Kalendarz na rok 1927	129

Mapa Polesia — opracował *Piotr Komocki*.

W tekście pomieszczono 77 ilustracji.

KRONIKA WYDAWNICTWA

Układem Rocznika zajął się komitet redakcyjny w skład którego weszli p. *Franciszek Księżopolski* (jako przewodniczący) i p. p. *Wacław Bińkiewicz*, *Bolesław Frydrychowicz*, *Bronisław Kierszynis*, *Piotr Komocki* i *Wiktor Mondalski*.

Czynności redaktora objął p. *Wiktor Mondalski*.

Komitet redakcyjny odbył ogółem 6 posiedzeń.

Po zebraniu wszystkich prac rozpoczęto druk w sierpniu 1926 r., a ukończono 29 października 1926 r.

Druk w nakładzie 500 egz. wykonała drukarnia „Brygada”. Składali tekst: *Jan Fiodorów*, *Eugenjusz Grzegorzewicz*, *Henryk Ampt*; łałał: *Jan Fiodorów*; na maszynie pośpiesznej drukowali: *Włodzimierz Bobrow* i *Piotr Słodziński*.

Z 77 klisz ilustracyjnych w „Roczniku”: 8 stanowi własność Ministerstwa Robót Publicznych; 69 pochodzi ze zbiorów p. *Wiktora Mondalskiego*.

Oddając w ręce członków P. T. K. (oddział w Brześciu nad Bugiem) oraz Czytelników Rocznik: niniejszy poczuwamy się do miłego obowiązku podziękowania wszystkim tym, którzy pracą swą lub też środkami finansowymi przyczynili się do wydania Rocznika.

Szczególnie serdecznie dziękujemy Tym, którzy stojąc poza zarządem Towarzystwa, nie szcędząc czasu lub środków pieniężnych, pospieszyli wydawnictwu naszemu z pomocą.

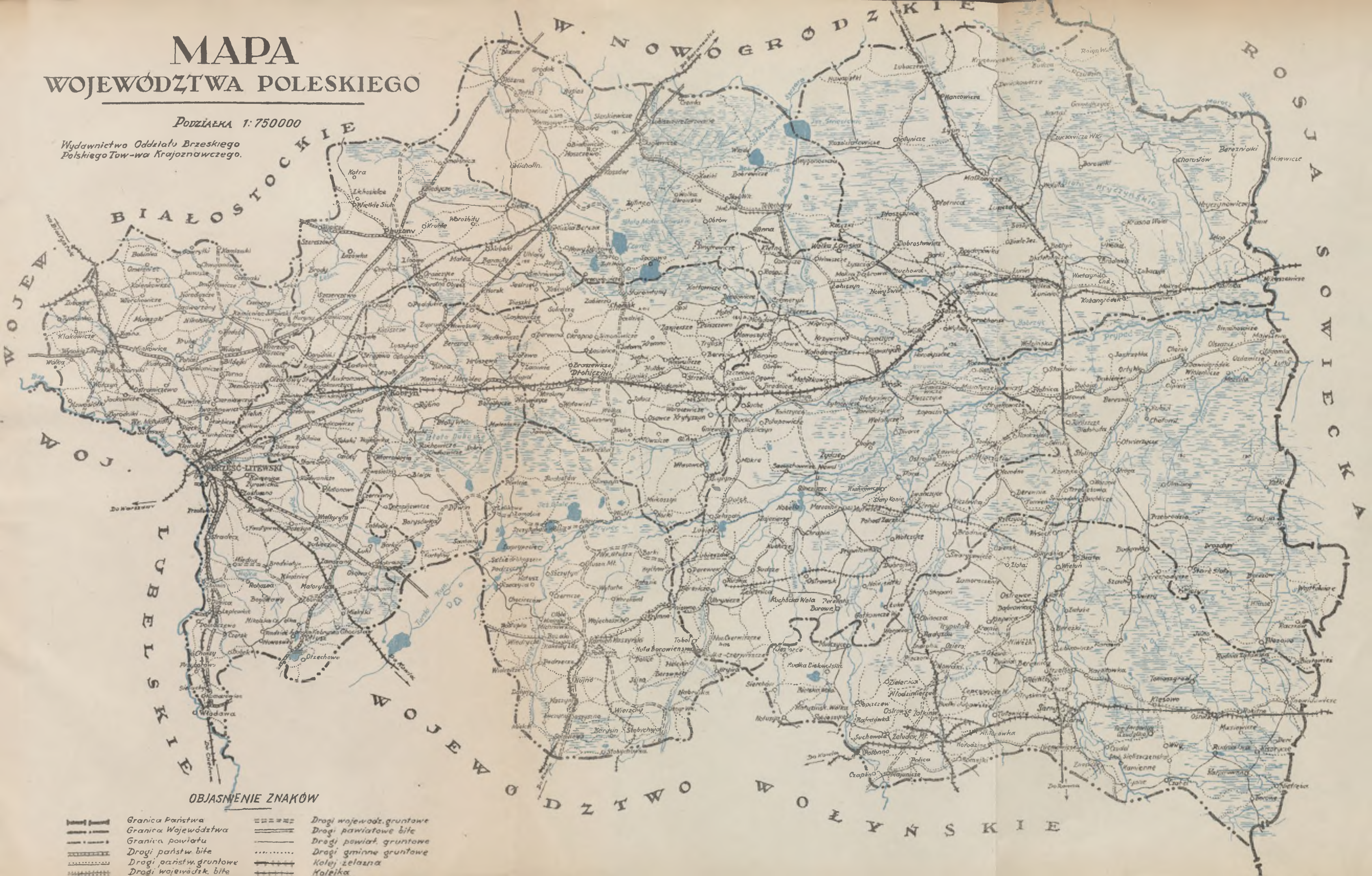
*Zarząd P. T. K.
Oddział w Brześciu n.B.*



MAPA WOJEWÓDZTWA POLESKIEGO

Podziałka 1:750000

Wydawnictwo Oddziału Brzeskiego
Polskiego Towarzystwa Krajoznawczego.



OBJASNIENIE ZNAKÓW

	Granica Państwa		Drogi wojewódz. gruntowe
	Granica Województwa		Drogi powiatowe bite
	Granica powiatu		Drogi powiat. gruntowe
	Drugi państw. bite		Drugi gminne gruntowe
	Drugi państw. gruntowe		Kolej żelazna
	Drugi wojewódzk. bite		Kolejka

