



DZIENNIK URZĘDOWY WOJEWÓDZTWA ZAMOJSKIEGO

Zamość, dnia 2 sierpnia 1996 r.

Nr 22

Treść :

Poz.:

ROZPORZĄDZENIA WOJEWODY ZAMOJSKIEGO

121 - Nr 40 z dnia 9 lipca 1996 r. w sprawie zwalczania wścieklizny zwierząt dzikich.	313
122 - Nr 41 z dnia 19 lipca 1996 r. w sprawie zaliczenia niektórych dróg na terenie gminy Mirce do kategorii dróg gminnych.	314
123 - Nr 42 z dnia 29 lipca 1996 r. uchylające rozporządzenia w sprawie zwalczania wścieklizny zwierząt dzikich.	314

UCHWAŁY RAD GMIN (MIAST)

124 - Rady Miejskiej w Biłgoraju Nr XXIX/134/96 z dnia 3 lipca 1996 r. w sprawie ustalenia planu sieci publicznych szkół podstawowych oraz granic ich obwodów.	315
125 - Rady Gminy w Dołhobyczowie Nr XIX/94/96 z dnia 17 lutego 1996 r. w sprawie ustalenia planu sieci publicznych szkół podstawowych na terenie gminy Dołhobyczów.	316
126 - Rady Gminy w Tarnawatce Nr XXI/84/96 z dnia 2 maja 1996 r. w sprawie ustalenia planu sieci publicznych szkół podstawowych oraz granic ich obwodów w roku szkolnym 1996 - 1997.	317
127 - Rady Miejskiej w Hrubieszowie Nr XXII/265/96 z dnia 30 maja 1996 r. w sprawie uchwalenia zmiany miejscowego planu zagospodarowania przestrzennego i rewaloryzacji śródmieścia Hrubieszowa.	318
128 - Rady Miejskiej w Hrubieszowie Nr XXII/266/96 z dnia 30 maja 1996 r. w sprawie uchwalenia zmiany miejscowego planu zagospodarowania przestrzennego i rewaloryzacji śródmieścia Hrubieszowa.	320
129 - Rady Miejskiej w Hrubieszowie Nr XXII/267/96 z dnia 30 maja 1996 r. w sprawie uchwalenia zmiany miejscowego planu zagospodarowania przestrzennego i rewaloryzacji śródmieścia Hrubieszowa.	322
130 - Rady Miejskiej w Hrubieszowie Nr XXII/270/96 z dnia 30 maja 1996 r. w sprawie uchwalenia zmiany miejscowego planu zagospodarowania przestrzennego i rewaloryzacji śródmieścia Hrubieszowa.	324
131 - Rady Miejskiej w Hrubieszowie Nr XXII/271/96 z dnia 30 maja 1996 r. w sprawie uchwalenia zmiany miejscowego planu zagospodarowania przestrzennego i rewaloryzacji śródmieścia Hrubieszowa.	326
132 - Rady Miejskiej w Hrubieszowie Nr XXII/273/96 z dnia 30 maja 1996 r. w sprawie uchwalenia zmiany miejscowego planu zagospodarowania przestrzennego i rewaloryzacji śródmieścia Hrubieszowa.	328
133 - Rady Miejskiej w Hrubieszowie Nr XXII/275/96 z dnia 30 maja 1996 r. w sprawie uchwalenia zmiany miejscowego planu zagospodarowania przestrzennego i rewaloryzacji śródmieścia Hrubieszowa.	330
134 - Rady Miejskiej w Hrubieszowie Nr XXII/276/96 z dnia 30 maja 1996 r. w sprawie uchwalenia zmiany miejscowego planu zagospodarowania przestrzennego i rewaloryzacji śródmieścia Hrubieszowa.	332
135 - Rady Miejskiej w Hrubieszowie Nr XXII/277/96 z dnia 30 maja 1996 r. w sprawie uchwalenia zmiany miejscowego planu zagospodarowania przestrzennego i rewaloryzacji śródmieścia Hrubieszowa.	334
136 - Rady Miejskiej w Hrubieszowie Nr XXII/279/96 z dnia 30 maja 1996 r. w sprawie uchwalenia zmiany miejscowego planu zagospodarowania przestrzennego i rewaloryzacji śródmieścia Hrubieszowa.	336

137 - Rady Miejskiej w Hrubieszowie Nr XXII/281/96 z dnia 30 maja 1996 r. w sprawie uchwalenia zmiany miejscowego planu zagospodarowania przestrzennego i rewaloryzacji śródmieścia Hrubieszowa.	338
138 - Rady Miejskiej w Hrubieszowie Nr XXII/282/96 z dnia 30 maja 1996 r. w sprawie uchwalenia zmiany miejscowego planu zagospodarowania przestrzennego i rewaloryzacji śródmieścia Hrubieszowa.	340
139 - Rady Miejskiej w Hrubieszowie Nr XXII/283/96 z dnia 30 maja 1996 r. w sprawie uchwalenia zmiany miejscowego planu zagospodarowania przestrzennego i rewaloryzacji śródmieścia Hrubieszowa.	342
140 - Rady Miejskiej w Tomaszowie Lubelskim Nr XXV/198/96 z dnia 31 maja 1996 r. w sprawie uchwalenia miejscowego planu zagospodarowania przestrzennego terenu budownictwa jednorodzinnego przy ul. Rolniczej w Tomaszowie Lubelskim.	344
141 - Rady Miejskiej w Tomaszowie Lubelskim Nr XXV/199/96 z dnia 31 maja 1996 r. w sprawie uchwalenia zmiany miejscowego planu szczegółowego zagospodarowania przestrzennego osiedla "Południe" w Tomaszowie Lubelskim przy ul. Moniuszki.	346
142 - Rady Miejskiej w Tomaszowie Lubelskim Nr XXV/200/96 z dnia 31 maja 1996 r. w sprawie uchwalenia zmiany miejscowego planu szczegółowego zagospodarowania przestrzennego osiedla "Armii Czerwonej" w Tomaszowie Lubelskim przy skrzyżowaniu ulic Tadeusza Kościuszki i Piekarskiej.	348
143 - Rady Miejskiej w Tomaszowie Lubelskim Nr XXV/201/96 z dnia 31 maja 1996 r. w sprawie uchwalenia miejscowego planu zagospodarowania przestrzennego terenu budownictwa jednorodzinnego przy ul. Piotra Ściegiennego w Tomaszowie Lubelskim.	350

- 121 -

ROZPORZĄDZENIE Nr 40 WOJEWODY ZAMOJSKIEGO

z dnia 9 lipca 1996 r.

w sprawie zwalczania wścieklizny zwierząt dzikich.

Na podstawie art.25, art.26, art.79 i art.98 Rozporządzenia Prezydenta Rzeczypospolitej z dnia 22 sierpnia 1927 r. o zwalczaniu zaraźliwych chorób zwierzęcych (Dz.U. Nr 77, poz.673, zm. Nr 114 poz.975; z 1928 r. Nr 26 poz.229; z 1932 r. Nr 26 poz.229; Nr 60 poz.573, Nr 67 poz.622; z 1934 r. Nr 110 poz.976; z 1938 r. Nr 27 poz.245 z 1948 r. Nr 49 poz. 373 i z 1951 r. Nr 1 poz. 4) oraz art.21, art.25 ust. 2 i 3 w związku z art.53 ust. 1 ustawy z dnia 22 marca 1990 r. o terenowych organach rządowej administracji ogólnej (Dz.U. Nr 21 poz.123, z 1991 r. Nr 75 poz.328, z 1995 r. Nr 74, poz.368) zarządza się co następuje:

§ 1

Uznaje się miejscowość Zosin gmina Horodło oraz tereny położone w promieniu 5 km od tej miejscowości za okręg zagrożony wścieklizną.

§ 2

W okręgu zagrożonym:

1. Zakazuje się:

- a) urządzania wszelkich polowań oraz odłowów z wyjątkiem odstrzałów sanitarnych,
- b) otwierania zwłok i zdejmowania skór ze zwierząt padłych i pochodzących z odstrzałów sanitarnych,
- c) organizowania wycieczek do lasów,

- d) pozostawiania zwierząt gospodarskich na noc na pastwiskach, okólnikach i wybiegach,
- e) swobodnego puszczenia psów i kotów,
- f) wywożenia psów i kotów bez zezwolenia urzędowego lekarza weterynarii,

2. Nakazuje się:

- a) trzymać psy na uwięzi, a koty w zamknięciu,
- b) w uzgodnieniu z Rejonowym Lekarzem Weterynarii w Hrubieszowie zorganizować akcję odstrzałów sanitarnych i przeprowadzenie perlustracji w wyznaczonych terenach i wsiach,
- c) wybicie psów i kotów z objawami wścieklizny i podejrzanych o zarażenie się,
- d) poddanie szczepieniom ochronnym psów i kotów wg. zlecenia rejonowego lekarza weterynarii,
- e) powiadomienie najbliższej lecznicy weterynaryjnej o każdym przypadku podejrzenia wścieklizny,
- f) służbie leśnej wywieszenie tablic ostrzegawczych na drogach wjazdowych do kompleksów leśnych.

§ 3

Zakazy i nakazy o których mowa w § 2 obowiązują mieszkańców i osoby przebywające czasowo na danym te-

renie, a także właścicieli, użytkowników i zarządców gruntów ; służbę leśną i dzierżawców obwodów łowieckich.

§ 4

1. Wykonanie rozporządzenia powierza się Kierownikowi Urzędu Rejonowego w Hrubieszowie oraz Dyrektorowi Wydziału Ochrony Środowiska Urzędu Wojewódzkiego.
2. Nadzór nad wykonaniem rozporządzenia powierza się Wojewódzkiemu Lekarzowi Weterynarii w Zamościu.

§ 5

Za nieprzestrzeganie zawartych w rozporządzeniu nakazów i zakazów grozi kara grzywny w wysokości 5.000,-zł.

§ 6

Rozporządzenie podlega podaniu do publicznej wiadomości w drodze wywieszenia obwieszczeń w Urzędzie Rejonowym w Hrubieszowie oraz w sposób zwyczajowo przyjęty na terenie gminy Horodło.

§ 7

Rozporządzenie podlega ogłoszeniu w Dzienniku Urzędowym Województwa Zamojskiego.

§ 8

Rozporządzenie wchodzi w życie z dniem ogłoszenia w sposób określony w § 6.

mgr Stanisław Rapa

- 122 -

ROZPORZĄDZENIE NR 41 WOJEWODY ZAMOJSKIEGO

z dnia 19 lipca 1996 roku

w sprawie zaliczenia niektórych dróg, na terenie gminy Mircze do kategorii dróg gminnych.

Na podstawie art.7 ust.2 ustawy z dnia 21 marca 1985 roku o drogach publicznych (Dz.U. Nr 14, poz.60, zm. z 1988 r. Nr 19, poz.132 z 1989 r. Nr 35, poz.192, z 1990 r. Nr 34, poz.198, z 1991 r. Nr 75, poz.332 z 1993 r. Nr 47, poz.212, z 1994 r. Nr 127, poz.627), w związku z art.53 ust.1 ustawy z dnia 22 marca 1990 r. o terenowych organach rządowej administracji ogólnej (Dz.U. Nr 21 poz.123, zm. z 1991 r. Nr 75, poz.328, z 1995 r. Nr 74, poz.368), po zapoznaniu się z pozytywną opinią Rady Gminy w Mirczu (Uchwała Nr XXIX/131/96 Rady Gminy w Mirczu z dnia 11 czerwca 1996 roku w sprawie wydania opinii o zaliczeniu dróg do kategorii dróg gminnych), zarządza się co następuje :

§ 1

Zalicza się do kategorii dróg gminnych następujące drogi :

- a) droga w miejscowości Mircze łącząca drogę wojewódzką Nr 48 365 Adelina - Miętkie - Mircze - Kryłów z drogą wojewódzką Nr 48 367 Mircze - Grafka, długości 1.350 m i szerokości 8,0 m, oznaczonej w ewidencji gruntów pod numerem 1108.

- b) droga w miejscowości Wiszniów łącząca drogę wojewódzką Nr 48 369 Lipowiec - Stara Wieś - Wereszyn z drogą wojewódzką Nr 48 382 Łykoszyn - Poturzyn, długości 4.187 m i szerokości 8,0m, oznaczonej w ewidencji gruntów pod numerem 446,

- c) droga w miejscowości Stara Wieś łącząca drogę wojewódzką Nr 48 370 Mircze - Stara Wieś z drogą wojewódzką Nr 48 369 Lipowiec - Stara Wieś - Wereszyn, długość 730 m i szerokości 9,0 m, oznaczonej w ewidencji gruntów pod numerem 616.

§ 2

Wykonanie rozporządzenia powierza się Dyrektorowi Wydziału Infrastruktury Technicznej Urzędu Wojewódzkiego w Zamościu.

§ 3

Rozporządzenie podlega ogłoszeniu w Dzienniku Urzędowym Województwa Zamojskiego i wchodzi w życie po upływie 14 dni od dnia ogłoszenia.

mgr Stanisław Rapa

- 123 -

ROZPORZĄDZENIE Nr 42 WOJEWODY ZAMOJSKIEGO

z dnia 29 lipca 1996 r.

uchylające rozporządzenie w sprawie zwalczania wścieklizny zwierząt dzikich.

Na podstawie art.25,art. 26, art.70 i art.98 Rozporządzenia Prezydenta Rzeczypospolitej z dnia 22 sierpnia 1927 r. o zwalczaniu zaraźliwych chorób zwierzęcych (Dz. U. Nr 77, poz.673, zm. Nr 114 poz.975; z 1928 r. Nr 26 poz. 229; z 1932 r. Nr 26 poz.229; Nr 60 poz.573, Nr 67 poz.622; z 1934 r. Nr 110 poz.976; z 1938 r. Nr 27 poz.245 z 1948 r. Nr 49 poz.373 i z 1951 r. Nr 1 poz.4) oraz art.21, art.25

ust.2 i 3 w związku z art.53 ust.1 ustawy z dnia 22 marca 1990 r. o terenowych organach rządowej administracji ogólnej (Dz. U. Nr 21 poz.123, z 1991 r. Nr 75, poz.328, z 1995 r. Nr 74, poz.368) zarządza się co następuje:

§ 1

Uchyla się rozporządzenia Wojewody Zamojskiego w sprawie zwalczania wścieklizny zwierząt :

Nr 36 z dnia 21 czerwca 1996 r. (Dz.Urz.Woj.Zamojskiego Nr 19 poz.104)

Nr 37 z dnia 26 czerwca 1996 r. (Dz.Urz.Woj.Zamojskiego Nr 19 poz.105)

§ 2

Wykonanie rozporządzenia powierza się Kierownikowi Urzędu Rejonowego w Biłgoraju i Tomaszowie Lub. oraz Dyrektorowi Wydziału Ochrony Środowiska Urzędu Wojewódzkiego, a nadzór nad wykonaniem rozporządzenia Wojewódzkiemu Lekarzowi Weterynarii w Zamościu.

§ 3

Rozporządzenie podlega podaniu do publicznej wia-

domości poprzez wywieszenie obwieszczeń w Urzędach Rejonowych w Biłgoraju i Tomaszowie Lub., oraz sposób zwyczajowo przyjęty na terenie gmin : Księżpol i Telatyn.

§ 4

Rozporządzenie podlega ogłoszeniu w Dzienniku Urzędowym Województwa Zamojskiego.

§ 5

Rozporządzenie wchodzi w życie z dniem ogłoszenia w sposób określony w § 3.

mgr Stanisław Rapa

- 124 -

UCHWAŁA Nr XXIX/134/96 RADY MIEJSKIEJ W BIŁGORAJU

z dnia 3 lipca 1996 r.

w sprawie ustalenia planu sieci publicznych szkół podstawowych oraz granic ich obwodów.

Na podstawie art.17 ust.4 ustawy z dnia 7 września 1991 r. o systemie oświaty (tekst jednolity Dz.U. z 1996 r. Nr 67, poz.329) na wniosek Zarządu Miasta, pozytywnie zaopiniowany przez komisję Oświaty, Kultury, Sportu i Turystyki, Rada Miasta w Biłgoraju uchwala, co następuje :

§ 1

Ustala się w uzgodnieniu z Kuratorem Oświaty w Zamościu, plan sieci publicznych szkół podstawowych oraz granice ich obwodów, zgodnie z załącznikiem do niniejszej uchwały.

§ 2

Wykonanie uchwały powierza się Zarządowi Miasta.

§ 3

Uchwała wchodzi w życie z dniem podjęcia i podlega ogłoszeniu w Dzienniku Urzędowym Województwa Zamojskiego.

Przewodniczący Rady Miejskiej : Tomasz Książek

**Załącznik do uchwały Nr XXIX/134/96
Rady Miejskiej w Biłgoraju z dnia 3 lipca 1996 r.**

Lp.	Nazwa szkoły	Stopień organizacyjny	Granica obwodu szkoły
1	Szkoła Podstawowa Nr 1	I-VIII	Ulice : Akacyjowa, Aleja 400-lecia (bez nr 4), Aleja Młodości, Armii Ludowej, Bajkowa, Bojarska, Borelowskiego, Brzozowa, Chłodna, Cieszkowskiego, Długa (do nr 31 włącznie), Droga Straceń, Gorajskiego, Gronczewskiego, Grzybowa, Harcerska, Herbowa, Iwaskiewiczza, Jasna, Jodłowa, Kasztanowa, Kościuszki (nieparzyste do nr 23 włącznie), Leśna, Łąkowa (od nr 25 do końca), Ładna, Łubiarska, 3 Maja (do nr 27 włącznie), Modrzewiowa, Moniuszki (od nr 100 do końca), Myśliwska, Orzeszkowej, Piękna, Pogodna, Przemysłowa (od nr 25 do końca), Radzięcka, Rolna, Romanowskiego, Roztocze, Różana, Sitariska, Słoneczna, Sosnowa, Torfowa, Ułańska, Widok, Wiklinowa, Wrzosowa, Wschodnia, Zamojska, Zwierzyniecka, Żegoty, Żelazika Studenta.
2	Szkoła Podstawowa Nr 2	I-VIII	Ulice : Aleja 400-lecia (blok nr 4), Armii Krajowej, Bankowa, Bartoszewskiego-Wira, Batalionów Chłopskich, Bohaterów Monte Cassino (do nr 25 i 28 włącznie), Cegielniana, Cicha, Długa (od nr 32 do końca), Gesinga, Godebskiego, Kochanowskiego, Generała Komorowskiego, Konopnickiej (do nr 19 i 30 włącznie), 11 Listopada, Generała Maczka, 3 Maja (od nr 29 do końca), Narutowicza, Generała Okulnickiego, Partyzantów, Piłsudskiego, Poczтовая, Prusa (do nr 22 i 29 włącznie), Rożnówka-Stawy, Słowackiego, Wańkowicza.

1.	2.	3.	4.
3	Szkoła Podstawowa Nr 3	I-VIII	Ulice : Armii Kraków (od nr 16 do końca), I Armii Wojska Polskiego, Bohaterów Monte Cassino (od nr 27 i 30 do końca), Komбатantów, Konopnickiej (od nr 21 i 32 do końca), Kościuszki (od nr 98 i 105 do końca), Krzeszowska, Mickiewicza, Motorowa, Nowakowskiego, Piaskowa, Pojaska, Prusa (od nr 24 i 31 do końca), Puszkina, Puszcza Solska, Radzika, Sienkiewicza, Słodowskiej, Spokojna, Szopena, Tarnogrodzka, Wiejska, Zeromskiego.
4	Szkoła Podstawowa Nr 4	I-VIII	Ulice : Korczaka, Krucza, Ludwika, Makuszyńskiego, Parkowa, Polna, Tuwima, Wesola, Zapolskiej, Zielona, Zytnia.
5	Szkoła Podstawowa Nr 5	I-VIII	Ulice : Armii Kraków (od nr 15 włącznie), Bagienna, Batorego, Borowa, Brzechwy, Czerwonego Krzyża, Dąbrowskiego, Dworcowa, Dyrki, Energetyczna, Janowska, Kolejowa, Kościuszki (parzyste do nr 92 włącznie), Krótka, Leśmiana, Lubelska, Łąkowa (do nr 11 i 16 włącznie), Matejki, Miła, Moniuszki (do nr 99 włącznie), Nadrzeczna, Nadstawna, Norwida, Nowa, Ogrodowa, Pękalskiego, Plac Wolności, Poprzeczna, Północna, Przemysłowa (do nr 24 włącznie), Reja, Sikorskiego, Sobieskiego, Stawisko, Steglińskiego, Strażacka, Szewska, Targowa, Wacek Wasilewskiej, Wierzbowa, Włosiankarska, Zacisze, Zagumnie, Zarieczna, Zielona (nieparzyste od nr 17 do 121, parzyste do nr 40 włącznie), Zabia.

- 125 -

UCHWAŁA Nr XIX/94/96 RADY GMINY W DOŁHOBYCZOWIE

z dnia 17 lutego 1996 roku

w sprawie ustalenia planu sieci publicznych szkół podstawowych na terenie Gminy Dołhobyczowie.

Na podstawie art.17 ust.4 ustawy z dnia 7 września 1991 r. o systemie oświaty (Dz.U. z 1991 r. Nr 95, poz.425, z 1992 r. Nr 26, poz.113 i Nr 54, poz.254, z 1993 r. Nr 127, poz.585, z 1994 r. Nr 1, poz.3 i Nr 53, poz.215 oraz z 1995 r. Nr 101, poz.504) Rada Gminy w uzgodnieniu z Kuratorem Oświaty, uchwala co następuje :

§ 1

Ustala się plan sieci publicznych szkół podstawowych zgodnie z załącznikiem Nr 1 do niniejszej uchwały.

§ 2

Ustala się granice obwodów publicznych szkół podstawowych zgodnie z załącznikiem Nr 2 do niniejszej uchwały.

§ 3

Uchwała podlega ogłoszeniu w Dzienniku Urzędowym Województwa Zamojskiego.

§ 4

Uchwała podlega ogłoszeniu na tablicy ogłoszeń w Urzędzie Gminy oraz sołectwach przez okres 7 dni od dnia podjęcia.

§ 5

Uchwała wchodzi w życie po upływie 7 dni od dnia ogłoszenia.

Przewodniczący Rady Gminy : Janina Konopka

Załącznik Nr 1 do uchwały Nr XIX/94/96 Rady Gminy w Dołhobyczowie z dnia 17 lutego 1996 r. w sprawie ustalenia planu sieci publicznych szkół podstawowych na terenie gminy Dołhobyczów

Ustala się plan sieci publicznych szkół podstawowych na terenie gminy Dołhobyczów w roku szkolnym 1996/1997

1. Szkoła Podstawowa w Chłopiatynie - klasy I - VIII
2. Szkoła Podstawowa w Dołhobyczowie - klasy I - VIII
 - a) punkt filialny Horoszczyce - klasy I - III
 - b) punkt filialny Żabcze - klasy I - II

3. Szkoła Podstawowa w Gołębiu - klasy I - VIII
4. Szkoła Podstawowa w Hulczu - klasy I - VIII
5. Szkoła Podstawowa w Przewodowie - klasy I - VIII
6. Szkoła Podstawowa w Witkowie - klasy I - VIII

**Załącznik Nr 2 do uchwały Nr XIX/94/96 Rady Gminy w Dołhobyczowie
z dnia 17 lutego 1996 r.
w sprawie ustalenia planu sieci publicznych szkół podstawowych
na terenie gminy Dołhobyczów**

Ustala się granice obwodów publicznych szkół podstawowych na terenie gminy Dołhobyczów na rok 1996/1997

- | | |
|--|---|
| <ol style="list-style-type: none"> 1. Szkoła Podstawowa w Chłopiatynie - Chłopiatyn, Majdan, Myców, Wyżłów, 2. Szkoła Podstawowa w Dołhobyczowie - Dołhobyczów, Honiatyn, Horoszczyce, Kadłubiska, Oszczów, Oszczów kolonia, Podhajczyki, Siekierzyńce, Uśmierz, Wólka Poturzyńska, Żabcze, 3. Szkoła Podstawowa w Gołębiu - Gołębie, Gołębie ZR, Zaręka, | <ol style="list-style-type: none"> 4. Szkoła Podstawowa w Hulczu - Chochłów, Dłużniów, Hulcze, Hulcze ZR, Kościaszyn, Liwczce, Liwczce ZR, Horodyszczce, Sulimów, Żniatyn, 5. Szkoła Podstawowa w Przewodowie - Przewodów, Przewodów ZR, Białystok, Lipina, Liski, Setniki, 6. Szkoła Podstawowa w Witkowie - Witków |
|--|---|

- 126 -

UCHWAŁA Nr XXI/84/96 RADY GMINY TARNAWATKA

z dnia 2 maja 1996 r.

w sprawie ustalenia planu sieci publicznych szkół podstawowych oraz granic ich obwodów w roku szkolnym 1996-1997.

Na podstawie art.17 ust.4 ustawy z dnia 7 września 1991 r. o systemie oświaty (Dz.U. z 1991 r. Nr 95, poz.425, z 1992 r. Nr 26, poz.113, Nr 54, poz.254, z 1993 r. Nr 127, poz.585, z 1994 r. Nr 1, poz.3, Nr 53, poz.215, z 1995 r. Nr 101, poz.504) oraz po uzgodnieniu z Kuratorem Oświaty Rada Gminy uchwala, co następuje :

§ 1

Ustala się plan sieci publicznych szkół podstawowych oraz granice ich obwodów wg załącznika Nr 1 do niniejszej uchwały.

§ 2

Wykonanie uchwały powierza się Zarządowi Gminy.

§ 3

Uchwała podlega ogłoszeniu poprzez rozplakatowanie na tablicy ogłoszeń w siedzibie Urzędu Gminy i w sołectwach oraz w Dzienniku Urzędowym Województwa Zamojskiego.

§ 4

Uchwała wchodzi w życie po upływie 7 dni od daty ogłoszenia.

Przewodniczący Rady Gminy : Stanisław Szymczuk

Załącznik Nr 1 do Uchwały Nr XXI/84/96
Rady Gminy Tarnawatka
z dnia 2 maja 1996 roku

Plan sieci szkół publicznych podstawowych na rok szkolny 1996-1997

- | | |
|--|--|
| <ol style="list-style-type: none"> 1. Szkoła Podstawowa w Tarnawatce z filiami w Pańkowie i Suminie obejmuje wsie : <ol style="list-style-type: none"> 1) Tarnawatka, 2) Tarnawatka POHZ, 3) Sumin, 4) Kunówka, 5) Tarnawatka Tartak, 6) Pańków. 2. Szkoła Podstawowa w Hucie Tarnawackiej obejmuje swym zasięgiem : <ol style="list-style-type: none"> 1) Hutę Tarnawacką, 2) Pauczne, 3) Podhucie, 4) Tymin. | <ol style="list-style-type: none"> 3. Szkoła Podstawowa w Niemirówku obejmująca swym zasięgiem wsie : <ol style="list-style-type: none"> 1) Klocówkę, 2) Niemirówek, 3) Kolonię Niemirówek. 4. Szkoła Podstawowa w Wieprzowie obejmująca swym zasięgiem wsie : <ol style="list-style-type: none"> 1) Wieprzów Tarnawacki, 2) Wieprzów Ordynacki, 3) Wieprzowe Jezioro. |
|--|--|

- 127 -

UCHWAŁA NR XXII/265/96 RADY MIEJSKIEJ W HRUBIESZOWIE

z dnia 30 maja 1996 roku

**w sprawie uchwalenia zmiany miejscowego planu zagospodarowania przestrzennego i rewaloryzacji
śródmieścia Hrubieszowa.**

Na podstawie art.18 ust.2 pkt 5 ustawy z dnia 8 marca 1990 r. o samorządzie terytorialnym (tekst jednolity Dz.U. Nr 13, poz.74 z 1996 r.) oraz art.10 ust.3, art.26 i art.28 ustawy z dnia 7 lipca 1994 r. o zagospodarowaniu przestrzennym (Dz.U. Nr 89, poz.415) - Rada Miejska uchwała co następuje :

§ 1

Uchwała się zmianę miejscowego planu szczegółowego zagospodarowania przestrzennego i rewaloryzacji śródmieścia Hrubieszowa zatwierdzonego uchwałą Miejskiej Rady Narodowej w Hrubieszowie Nr XVII/76/86 z dnia 16 XII 1986 r., opublikowaną w Dzienniku Urzędowym Województwa Zamojskiego Nr 3 poz.11 z 1987 r., w obszarze o powierzchni 1,21 ha ograniczonym ulicami Szwedzką, Gęsią, Ludną, Targową, obejmującą ustalenia planu i rysunek planu w skali 1:500 stanowiący załącznik Nr 1 do niniejszej uchwały.

§ 2

1. Przemiotem uchwalenia są ustalenia miejscowego planu zagospodarowania przestrzennego o którym mowa w § 1 w zakresie realizacji :

- 1) zabudowy mieszkaniowej jednorodzinnej na powierzchni 0,18 ha oznaczonej symbolem 27 MNn umożliwiającej realizację na wydzielonej działce jednego budynku mieszkalnego wolnostojącego i czterech budynków bliźniaczych. Zabudowa mieszkaniowa do wysokości 2¹/₂ kondygnacji wraz z możliwością realizacji zabudowy gospodarczej i realizacji usług nieuciążliwych w budynkach mieszkalnych i gospodarczych. Adaptacji jednego istniejącego budynku mieszkalnego w dobrym stanie technicznym przy ul.Szwedzkiej na działce o pow.0,04 ha i symbolu 24 MNn.
- 2) zabudowy usługowej na wydzielonej działce o powierzchni 0,01 ha, symbolu 26 UR, adaptacji istniejących usług rzemiosła uciążliwego o strefie uciążliwości określonej decyzją organu administracji rządowej. Zabudowy usługowej na wydzielonej działce o powierzchni 0,01 ha symbolu 26.1UH umożliwiającej realizację usług z zakresu handlu i rzemiosła. Wysokość zabudowy do wysokości 1¹/₂ kondygnacji.
- 3) zieleni parkowej urządzonej na powierzchni 0,63 ha oznaczonej symbolem 25 ZP jako projektowanego parku miejskiego i terenu zabaw dla dzieci.
- 4) obsługi komunikacyjnej obszaru :

- a) istniejącą ul.Szwedzką o pow.0,11 ha jako drogi dojazdowej ruchu wolnego o symbolu 024Dw, szerokości w liniach rozgraniczających 8,0 - 7,0 m.
- b) istniejącą ul.Gęsią o pow.0,06 ha jako drogi dojazdowej wewnętrznej ruchu wolnego o symbolu 026Dw i szerokości w liniach rozgraniczających 8,0 - 6,0 m,
- c) istniejącą ul.Ludną o pow.0,11 ha jako drogi dojazdowej wewnętrznej ruchu wolnego o symbolu 027Dw i szerokości w liniach rozgraniczających 8,0 - 6,0m i linii zabudowy 6,0 m od krawędzi jezdni.
- d) istniejącą ul.Targową o pow.0,06 ha jako drogi dojazdowej handlowej ruchu wolnego o symbolu 032Dh i szerokości w liniach rozgraniczających 10,0 m.
- d) ciągiem pieszo - jezdnym o pow.0,01 ha oznaczonym symbolem 032Cpj, szerokości w liniach rozgraniczających 4,0 m.

5) uzbrojenia terenu: zaopatrzenia w wodę z wodociągu miejskiego poprzez realizację przyłączy do poszczególnych budynków, odprowadzenia ścieków sanitarnych do miejskiej kanalizacji sanitarnej w ul. Ludnej i Szwedzkiej. Zaopatrzenia w energię cieplną z kotłowni indywidualnych opalanych paliwem stałym lub płynnym, docelowo po zgazyfikowaniu obszaru z kotłowni gazowych. Zaopatrzenia w energię elektryczną z sieci napowietrznej i kablowej niskiego i średniego napięcia.

6) wszelkie prace ziemne budowlane i instalacyjne muszą być prowadzone pod nadzorem archeologicznym.

7) stawką procentową służącą naliczaniu opłat z tytułu wzrostu wartości nieruchomości objętych planem określa się w wysokości 30 %.

§ 3

W obszarze objętym zmianą planu traci moc "Miejscowy plan szczegółowy zagospodarowania przestrzennego i rewaloryzacji śródmieścia Hrubieszowa" zatwierdzony uchwałą Miejskiej Rady Narodowej w Hrubieszowie nr XVII/76/86 z dnia 16 grudnia 1986 roku.

§ 4

Wykonanie uchwały powierza się Zarządowi Miasta.

§ 5

Uchwała podlega ogłoszeniu w Dzienniku Urzędowym Województwa Zamojskiego i wchodzi w życie po upływie 14 dni od dnia jej ogłoszenia.

**Przewodniczący Rady Miejskiej :
mgr Zdzisław Kosakowski**

Załącznik Nr 1 do Uchwały Nr XXII/265/96
Rady Miejskiej w Hrubieszowie z dnia 30.05.1996 r.

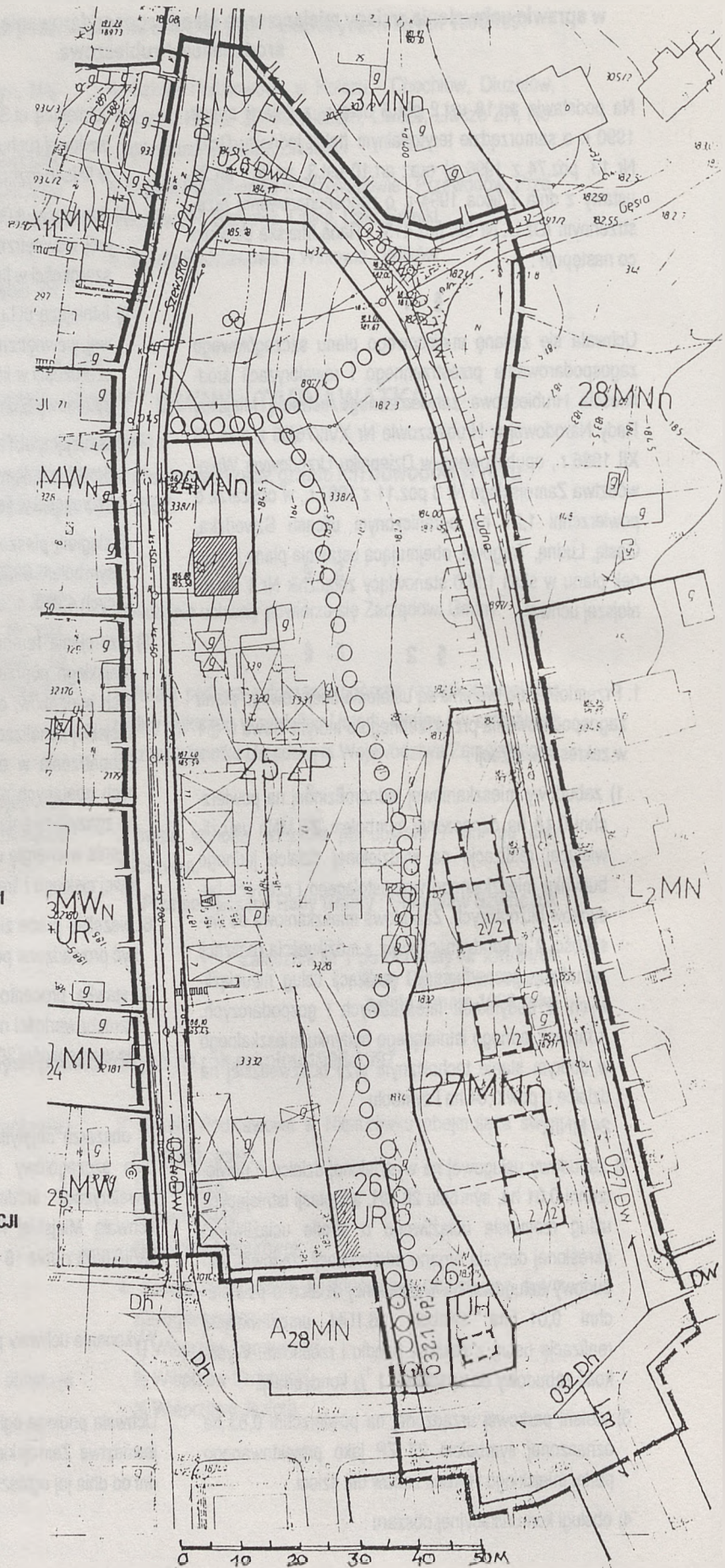
Zmiana miejscowego planu zagospodarowania przestrzennego i rewitalizacji śródmieścia Hrubieszowa

RYSUNEK ZMIANY PLANU

SKALA 1:500

LEGENDA

MW	TERENY BUDOWNICTWA WIELORODZINNEGO
MNn	TERENY BUDOWNICTWA JEDNORODZINNEGO
UO	TERENY USŁUG OŚWIATY
UK	TERENY USŁUG KULTURY
UH	TERENY USŁUG HANDLU
UG	TERENY USŁUG GASTRONOMII
UR	TERENY USŁUG RZEMIOSŁA
UI	TERENY USŁUG INNYCH
ZP	TERENY PARKÓW I ZIELEŃCÓW
ZN	TERENY ZIELENI NIURZĄDZONEJ
K	TERENY PARKINGÓW I GARAŻY
NO	TERENY URZĄDZEŃ DO ODPROWADZANIA I USUWANIA ŚCIEKÓW
	GRANICE OPRACOWANIA
	ISTNIEJĄCE GRANICE DZIAŁEK
	LINIE PODZIAŁU TERENÓW O RÓŻNEJ FUNKCJI
	LINIE PODZIAŁU WEWNĘTRZNEGO
	PROJEKTOWANE LINIE ZABUDOWY
	UKŁAD KOMUNIKACYJNY - ULICE, DOJAZDY
	CIĄGI PIESZE
	BUDYNKI PROJEKTOWANE
	BUDYNKI ISTNIEJĄCE DO ADAPTACJI
	BUDYNKI ISTNIEJĄCE DO CZASOWEJ ADAPTACJI
	BUDYNKI PRZEZNACZONE DO ROZBIÓRKI
	BUDYNKI O CECHACH ZABYTKOWYCH W EWIDENCJI W.K.Z.
	SIĘĆ WODOCIĄGOWA
	SIĘĆ KANALIZACYJNA
	KANALIZACJA DESZCZOWA
	LINIE ENERGETYCZNE NN NAPOWIETRZNE
	LINIE ENERGETYCZNE KABLOWE
	LINIE TELEFONICZNE NAPOWIETRZNE



- 128 -

UCHWAŁA NR XXII/266/96 RADY MIEJSKIEJ W HRUBIESZOWIE

z dnia 30 maja 1996 roku

**w sprawie uchwalenia zmiany miejscowego planu zagospodarowania przestrzennego i rewaloryzacji
śródmieścia Hrubieszowa.**

Na podstawie art.18 ust.2 pkt 5 ustawy z dnia 8 marca 1990 r. o samorządzie terytorialnym (tekst jednolity Dz.U. Nr 13, poz.74 z 1996 r.) oraz art.10 ust.3, art.26 i art.28 ustawy z dnia 7 lipca 1994 r. o zagospodarowaniu przestrzennym (Dz.U. Nr 89, poz.415) - Rada Miejska uchwała co następuje :

§ 1

Uchwała się zmianę miejscowego planu szczegółowego zagospodarowania przestrzennego i rewaloryzacji śródmieścia Hrubieszowa zatwierdzonego uchwałą Miejskiej Rady Narodowej w Hrubieszowie Nr XVII/76/86 z dnia 16 XII 1986 r., opublikowaną w Dzienniku Urzędowym Województwa Zamojskiego Nr 3 poz.11 z 1987 r., w obszarze o powierzchni 1,60 ha ograniczonym ulicami : Targową, Gęsią, Kruczą, Ludną, obejmującą ustalenia planu i rysunek planu w skali 1:500 stanowiący załącznik Nr 1 do niniejszej uchwały.

§ 2

1. Przemiotem uchwalenia są ustalenia miejscowego planu zagospodarowania przestrzennego o którym mowa w § 1 w zakresie realizacji :

1) zabudowy mieszkaniowej jednorodzinnej na powierzchni 1,23 ha oznaczonej symbolem 28 MNn umożliwiającej realizację na wydzielonych działkach 11 budynków mieszkalnych wolnostojących o wysokości 2¹/₂ kondygnacji oraz 6 budynków bliźniaczych o wysokości 2¹/₂ kondygnacji. Zabudowa mieszkaniowa wraz z możliwością realizacji zabudowy gospodarczej i realizacji usług nieuciążliwych w budynkach mieszkalnych i gospodarczych. Adaptacja 2 istniejących budynków w dobrym stanie technicznym : mieszkalnego i usługowego.

2) obsługi komunikacyjnej obszaru ulicami :

a) istniejącą ul.Ludną o pow.0,06 ha jako drogi dojazdowej wewnętrznej ruchu wolnego o symbolu 027Dw, szerokości w liniach rozgraniczających 7,0 m i linii zabudowy 6,0 m od krawędzi jezdni,

b) istniejącą ul.Gęsią o pow.0,06 ha jako drogi dojazdowej wewnętrznej ruchu wolnego o symbolu 028Dw i szerokości w liniach rozgraniczających 7,0 m i linii zabudowy 8,0 m od krawędzi jezdni,

c) istniejącą ul.Kruczą o pow.0,14 ha jako drogi dojazdowej wewnętrznej ruchu wolnego o symbolu 029, 030Dw i szerokości w liniach rozgraniczających 6,0 m i linii zabudowy 8,0 m od krawędzi jezdni,

d) istniejącą ul.Targową o pow.0,10 ha jako drogi dojazdowej wewnętrznej ruchu wolnego o symbolu 031Dw i szerokości w liniach rozgraniczających 10,0 m i linii zabudowy 7,0 m od krawędzi jezdni,

e) ciągiem pieszo - jezdnym o pow.0,01 ha i symbolu 034Cpj oraz szerokości w liniach rozgraniczających 4,0 m,

f) ciągiem pieszo - jezdnym o pow.0,01 ha i symbolu 034.1Cpj oraz szerokości w liniach rozgraniczających 3,5 m,

g) ciągiem pieszo - jezdnym o pow.0,01 ha i symbolu 034.2Cpj oraz szerokości w liniach rozgraniczających 3,5 m,

3) uzbrojenia terenu : zaopatrzenia w wodę z miejskiej sieci wodociągowej, odprowadzania ścieków sanitarnych do indywidualnych zbiorników bezodpływowych, docelowo do sieci kanalizacji miejskiej, zaopatrzenia w energię ciepłą z kotłowni indywidualnych opalanych paliwem stałym lub płynnym, docelowo po zgazyfikowaniu obszaru z kotłowni gazowych. Zaopatrzenia w energię elektryczną z sieci napowietrznej i kablowej niskiego i średniego napięcia.

4) wszelkie prace ziemne budowlane i instalacyjne muszą być prowadzone pod nadzorem archeologicznym.

5) stawką procentową służącą naliczaniu opłat z tytułu wzrostu wartości nieruchomości objętych planem określa się w wysokości 30 %.

§ 3

W obszarze objętym zmianą planu traci moc "Miejscowy plan szczegółowy zagospodarowania przestrzennego i rewaloryzacji śródmieścia Hrubieszowa" zatwierdzony uchwałą Miejskiej Rady Narodowej w Hrubieszowie nr XVII/76/86 z dnia 16 grudnia 1986 roku.

§ 4

Wykonanie uchwały powierza się Zarządowi Miasta.

§ 5

Uchwała podlega ogłoszeniu w Dzienniku Urzędowym Województwa Zamojskiego i wchodzi w życie po upływie 14 dni od dnia jej ogłoszenia.

**Przewodniczący Rady Miejskiej :
mgr Zdzisław Kosakowski**

- 129 -

UCHWAŁA NR XXII/267/96 RADY MIEJSKIEJ W HRUBIESZOWIE

z dnia 30 maja 1996 roku

**w sprawie uchwalenia zmiany miejscowego planu zagospodarowania przestrzennego i rewaloryzacji
śródmieścia Hrubieszowa.**

Na podstawie art.18 ust.2 pkt 5 ustawy z dnia 8 marca 1990 r. o samorządzie terytorialnym (tekst jednolity Dz.U. Nr 13, poz.74 z 1996 r.) oraz art.10 ust.3, art.26 i art.28 ustawy z dnia 7 lipca 1994 r. o zagospodarowaniu przestrzennym (Dz.U. Nr 89, poz.415) - Rada Miejska uchwała co następuje :

§ 1

Uchwała się zmianę miejscowego planu szczegółowego zagospodarowania przestrzennego i rewaloryzacji śródmieścia Hrubieszowa zatwierdzonego uchwałą Miejskiej Rady Narodowej w Hrubieszowie Nr XVII/76/86 z dnia 16 XII 1986 r., opublikowaną w Dzienniku Urzędowym Województwa Zamojskiego Nr 3 poz.11 z 1987 r., w obszarze o powierzchni 0,45 ha ograniczonym ulicami Partyzantów, Wodną, Krętą, obejmującą ustalenia planu i rysunek planu w skali 1:500 stanowiący załącznik Nr 1 do niniejszej uchwały.

§ 2

1. Przemiotem uchwalenia są ustalenia miejscowego planu zagospodarowania przestrzennego o którym mowa w § 1 w zakresie realizacji :

1) zabudowy mieszkaniowej jednorodzinnej na powierzchni 0,20 ha oznaczonej symbolem 14 MNn umożliwiającej realizację na wydzielonej działce jednego budynku mieszkalnego wolnostojącego i dwóch budynków bliźniaczych. Zabudowa mieszkaniowa do wysokości 2 1/2 kondygnacji wraz z możliwością realizacji zabudowy gospodarczej i realizacji usług nieuciążliwych w budynkach mieszkalnych i gospodarczych. Adaptacji jednego istniejącego budynku mieszkalnego w dobrym stanie technicznym.

2) zabudowy usługowej na wydzielonych działkach o powierzchni 0,02 ha, symbol 15 UR,UH i powierzchni 0,03 ha symbolu 16 UR,UH umożliwiających realizację usług z zakresu handlu i rzemiosła. Wysokość zabudowy do 1 1/2 kondygnacji.

3) obsługi komunikacyjnej obszaru :

a) istniejącą ul.Partyzantów o pow.0,14 ha jako drogi lokalnej ruchu wolnego o symbolu 010Lw, 011Lw, szerokości w liniach rozgraniczających 17,0 - 13,0 m, linii zabudowy 8,0 m od krawędzi jezdni,

b) istniejącą ul.Wodną o pow.0,03 ha jako drogi dojazdowej wewnętrznego ruchu wolnego o symbolu 017Dw, 018Dw i szerokości w liniach rozgraniczających 8,0 m,

c) istniejącym ciągiem pieszo - jezdny o pow.0,01 ha o symbolu 019Cpj i szerokości w liniach rozgraniczających 3,5 m

d) istniejącym ciągiem pieszo - jezdny ulicą Krętą o pow.0,02 ha oznaczonym symbolem 019.1Cpj, 019.2Cpj, szerokości w liniach rozgraniczających 4,0 m.

4) uzbrojenia terenu : zaopatrzenia w wodę z wodociągu miejskiego w ul.Partyzantów poprzez realizację przyłączy do poszczególnych budynków, odprowadzania ścieków sanitarnych do osadników bezodpływowych, docelowo do miejskiej kanalizacji sanitarnej w ul.Partyzantów. Zaopatrzenia w energię cieplną z kotłowni indywidualnych opalanych paliwem stałym, docelowo po zgazyfikowaniu obszaru z kotłowni gazowych. Zaopatrzenia w energię elektryczną z sieci napowietrznej i kablowej niskiego i średniego napięcia.

5) wszelkie prace ziemne budowlane i instalacyjne muszą być prowadzone pod nadzorem archeologicznym.

6) stawką procentową służącą naliczaniu opłat z tytułu wzrostu wartości nieruchomości objętych planem określa się w wysokości 30 %.

§ 3

W obszarze objętym zmianą planu traci moc 'Miejscowy plan szczegółowy zagospodarowania przestrzennego i rewaloryzacji śródmieścia Hrubieszowa' zatwierdzony uchwałą Miejskiej Rady Narodowej w Hrubieszowie nr XVII/76/86 z dnia 16 grudnia 1986 roku.

§ 4

Wykonanie uchwały powierza się Zarządowi Miasta.

§ 5

Uchwała podlega ogłoszeniu w Dzienniku Urzędowym Województwa Zamojskiego i wchodzi w życie po upływie 14 dni od dnia jej ogłoszenia.

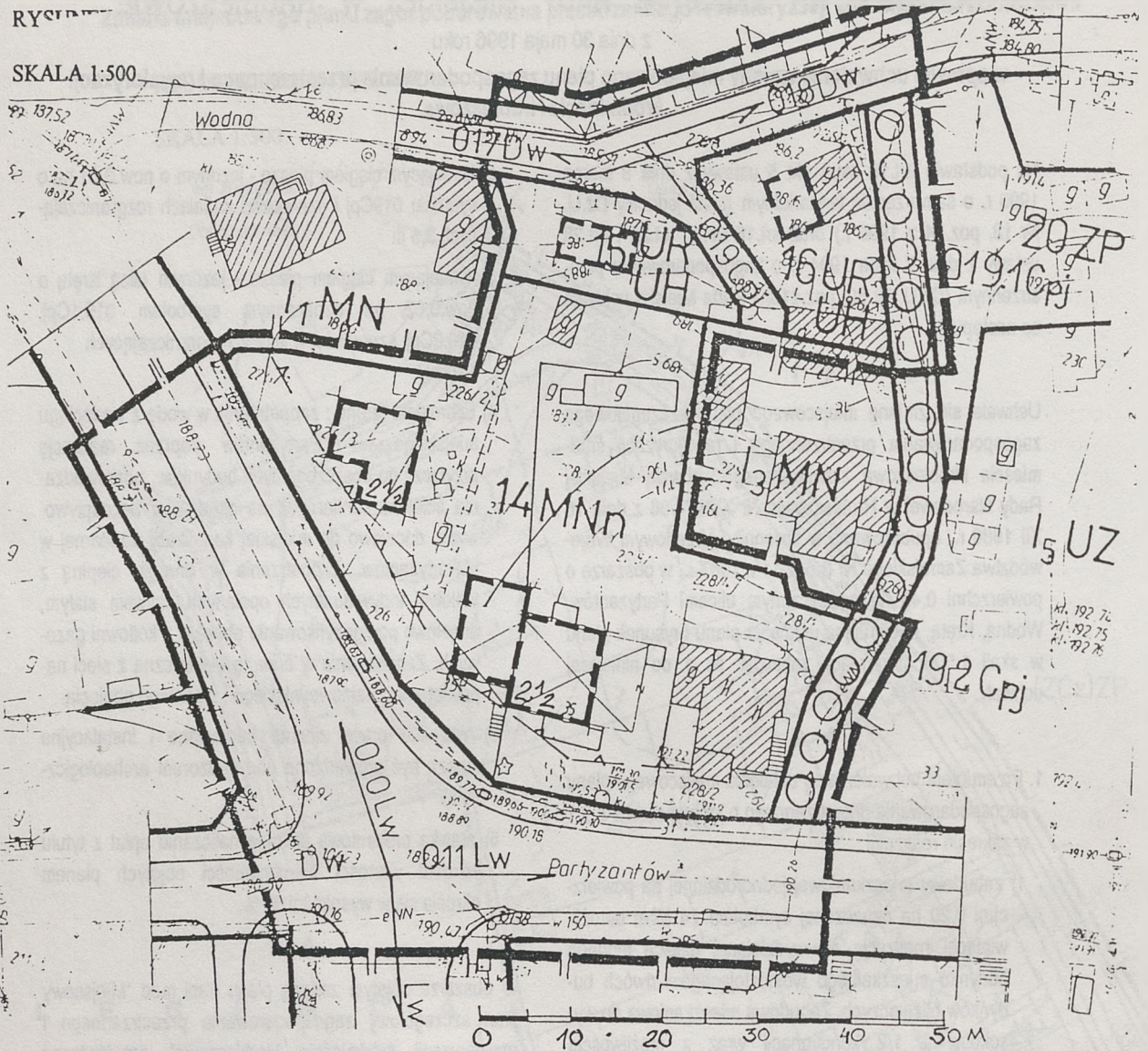
**Przewodniczący Rady Miejskiej :
mgr Zdzisław Kosakowski**

Załącznik Nr 1 do Uchwały Nr XXII/267/96
Rady Miejskiej w Hrubieszowie z dnia 30.05.1996 r.




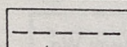
Zmiana miejscowego planu zagospodarowania przestrzennego i rewaloryzacji śródmieścia Hrubieszowa


RYCINA

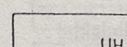
SKALA 1:500





LEGENDA:

-  GRANICE OPRACOWANIA
-  ISTNIEJĄCE GRANICE DZIAŁEK
-  LINIE PODZIAŁU TERENÓW O RÓŻNEJ FUNKCJI
-  LINIE PODZIAŁU WEWNĘTRZNEGO TERENÓW O TEJ SAMEJ FUNKCJI

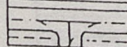
 MNn TERENY BUDOWNICTWA JEDNORÓZCZYNNEGO

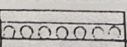
 UH TERENY USŁUG HANDLU


 UG TERENY USŁUG GASTRONOMII


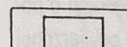
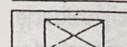


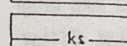

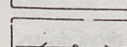
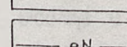

 UR TERENY USŁUG RZEMIOSŁA

 PROJEKTOWANE LINIE ZABUDOWY

 UKŁAD KOMUNIKACYJNY - ULICE, DOJAZDY

 CIĄG PIESZY

 BUDYNKI PROJEKTOWANE

-  BUDYNKI ISTNIEJĄCE DO ADAPTACJI
-  BUDYNKI ISTN. DO CZASOWEJ ADAPTACJI
-  BUDYNKI PRZEZNACZONE DO ROZBIÓRKI
-  BUDYNKI O CECHACH ZABYTKOWYCH W EWIDENCJI WKZ.
-  w SIEĆ WODOCIĄGOWA
-  ks SIEĆ KANALIZACYJNA
-  kd KANALIZACJA DESZCZOWA
-  LINIE ENERGETYCZNE NN NAPOWIETRZNE
-  eN LINIE ENERGETYCZNE KABLOWE
-  LINIE TELEFONICZNE NAPOWIETRZNE

- 130 -

UCHWAŁA NR XXII/270/96 RADY MIEJSKIEJ W HRUBIESZOWIE

z dnia 30 maja 1996 roku

**w sprawie uchwalenia zmiany miejscowego planu zagospodarowania przestrzennego i rewalizacji
śródmieścia Hrubieszowa.**

Na podstawie art.18 ust.2 pkt 5 ustawy z dnia 8 marca 1990 r. o samorządzie terytorialnym (tekst jednolity Dz.U. Nr 13, poz.74 z 1996 r.) oraz art.10 ust.3, art.26 i art.28 ustawy z dnia 7 lipca 1994 r. o zagospodarowaniu przestrzennym (Dz.U. Nr 89, poz.415) - Rada Miejska uchwała co następuje :

§ 1

Uchwała się zmianę miejscowego planu szczegółowego zagospodarowania przestrzennego i rewalizacji śródmieścia Hrubieszowa zatwierdzonego uchwałą Miejskiej Rady Narodowej w Hrubieszowie Nr XVII/76/86 z dnia 16 XII 1986 r., opublikowaną w Dzienniku Urzędowym Województwa Zamojskiego Nr 3 poz.11 z 1987 r., w obszarze o powierzchni 0,77 ha położonym przy ulicach Kilińskiego i Ciesielczuka, obejmującą ustalenia planu i rysunek planu w skali 1:500 stanowiący załącznik Nr 1 do niniejszej uchwały.

§ 2

1. Przemiotem uchwalenia są ustalenia miejscowego planu zagospodarowania przestrzennego o którym mowa w § 1 w zakresie realizacji :

- 1) zabudowy mieszkaniowej jednorodzinnej na powierzchni 0,21 ha oznaczonej symbolem 1 MNn umożliwiającą realizację na wydzielonych działkach 3 budynków mieszkalnych wolnostojących. Zabudowa mieszkaniowa do wysokości 2 1/2 kondygnacji i wraz z możliwością realizacji usług nieuciążliwych w budynkach mieszkalnych. Adaptacja istniejących 2 budynków mieszkalnych bliźniaczych wraz z warsztatem usługowym mechaniki pojazdowej na pow.0,12 ha oznaczonej symbolem 2 MNn,UR.
- 2) zespołu garażowego i parkingu o powierzchni 0,25 ha oznaczonego symbolem 3K.
- 3) obsługi komunikacyjnej obszaru :
 - a) istniejącą ul.Kilińskiego o pow.0,09 ha jako ulicy lokalnej ruchu wolnego o symbolu 006Lw, szerokości w liniach rozgraniczających 15,0 m i linii zabudowy 10,0 m od krawędzi jezdni,
 - b) istniejącą ul.Ciesielczuka o pow.0,07 ha jako ulicy lokalnej ruchu wolnego o symbolu 001Lw, 002Lw i szerokości w liniach rozgraniczających 15,0 m oraz linii zabudowy 10,0 m od krawędzi jezdni,
 - c) istniejącą drogą dojazdową ruchu wolnego o pow. 0,03 ha oznaczoną symbolem 003Dw, szerokości w liniach rozgraniczających 7,0 m.

4) uzbrojenia terenu : zaopatrzenia w wodę z wodociągu miejskiego poprzez realizację przyłączy do poszczególnych budynków, odprowadzenia ścieków sanitarnych do indywidualnych kotłowni bezodpływowych, docelowo do miejskiej kanalizacji sanitarnej. Zaopatrzenia w energię ciepłą z kotłowni indywidualnych opalanych paliwem stałym lub płynnym, docelowo po zgazyfikowaniu obszaru z kotłowni gazowych. Zaopatrzenia w energię elektryczną z sieci napowietrznej i kablowej niskiego i średniego napięcia.

5) wszelkie prace ziemne budowlane i instalacyjne muszą być prowadzone pod nadzorem archeologicznym.

6) stawką procentową służącą naliczaniu opłat z tytułu wzrostu wartości nieruchomości objętych planem określa się w wysokości 30 %.

§ 3

W obszarze objętym zmianą planu traci moc "Miejscowy plan szczegółowy zagospodarowania przestrzennego i rewalizacji śródmieścia Hrubieszowa" zatwierdzony uchwałą Miejskiej Rady Narodowej w Hrubieszowie nr XVII/76/86 z dnia 16 grudnia 1986 roku.

§ 4

Wykonanie uchwały powierza się Zarządowi Miasta.

§ 5

Uchwała podlega ogłoszeniu w Dzienniku Urzędowym Województwa Zamojskiego i wchodzi w życie po upływie 14 dni od dnia jej ogłoszenia.

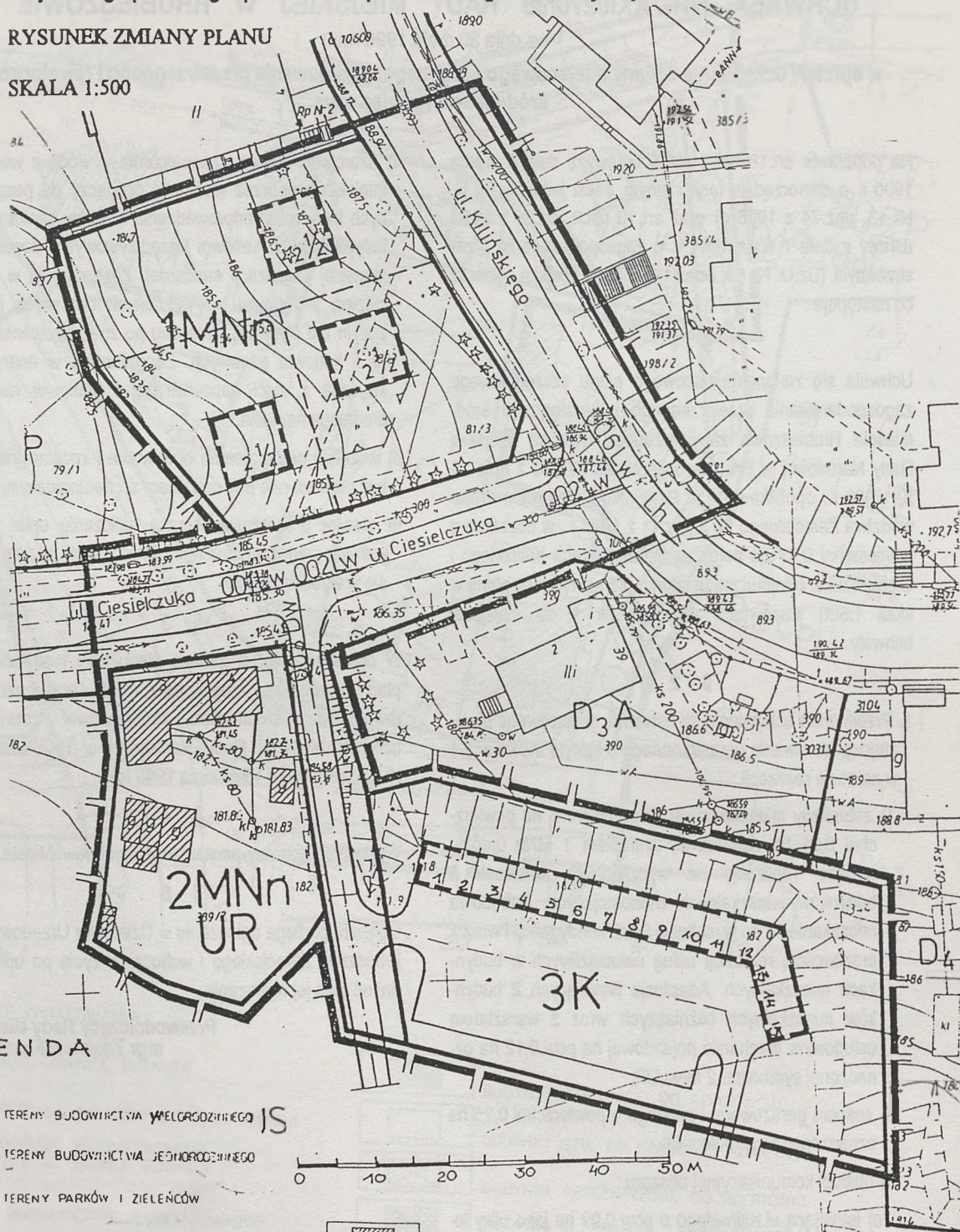
**Przewodniczący Rady Miejskiej :
mgr Zdzisław Kosakowski**

Załącznik Nr 1 do Uchwały Nr XXII/270/96
Rady Miejskiej w Hrubieszowie z dnia 30.05.1996 r.

Zmiana miejscowego planu zagospodarowania przestrzennego i rewitalizacji śródmieścia Hrubieszowa

RYSUNEK ZMIANY PLANU

SKALA 1:500



LEGENDA

	MW	TERENY BUDOWNICTWA WIELKOCZYNNEGO JS
	MnN	TERENY BUDOWNICTWA JEDNORODZINNEGO
	ZP	TERENY PARKÓW I ZIELEŃCÓW
	K	TERENY PARKINGÓW I GARAŻY
	NO	TERENY URZĄDZEŃ DO ODPROWADZANIA I USUWANIA ŚCIEKÓW
		GRANICE OPRACOWANIA
		ISTNIEJĄCE GRANICE DZIAŁEK
		LINIE PODZIAŁU TERENÓW O RÓŻNEJ FUNKCJI
		LINIE PODZIAŁU WEWNĘTRZNEGO
		PROJEKTOWANE LINIE ZABUDOWY
		UKŁAD KOMUNIKACYJNY - ULICE, DOJAZDY
		CIĄGI PIESZE
		BUDYNKI PROJEKTOWANE

	BUDYNKI ISTNIEJĄCE DO ADAPTACJI
	BUDYNKI ISTN. DO CZASOWEJ ADAPTACJI
	BUDYNKI PRZEZNACZONE DO ROZBIÓRKI
	BUDYNKI O CECHACH ZABYTKOWYCH W EWIDENCJI WVKZ
	SIEĆ WODOCIAGOWA
	SIEĆ KANALIZACYJNA
	KANALIZACJA DESZCZOWA
	LINIE ENERGETYCZNE NN NAPONIETRZNE
	LINIE ENERGETYCZNE KABLOWE
	LINIE TELEFONICZNE NAPONIETRZNE

- 131 -

UCHWAŁA NR XXII/271/96 RADY MIEJSKIEJ W HRUBIESZOWIE

z dnia 30 maja 1996 roku

**w sprawie uchwalenia zmiany miejscowego planu zagospodarowania przestrzennego i rewaloryzacji
śródmieścia Hrubieszowa.**

Na podstawie art.18 ust.2 pkt 5 ustawy z dnia 8 marca 1990 r. o samorządzie terytorialnym (tekst jednolity Dz.U. Nr 13, poz.74 z 1996 r.) oraz art.10 ust.3, art.26 i art.28 ustawy z dnia 7 lipca 1994 r. o zagospodarowaniu przestrzennym (Dz.U. Nr 89, poz.415) - Rada Miejska uchwała co następuje :

§ 1

Uchwała się zmianę miejscowego planu szczegółowego zagospodarowania przestrzennego i rewaloryzacji śródmieścia Hrubieszowa zatwierdzonego uchwałą Miejskiej Rady Narodowej w Hrubieszowie Nr XVII/76/86 z dnia 16 XII 1986 r., opublikowaną w Dzienniku Urzędowym Województwa Zamojskiego Nr 3 poz.11 z 1987 r., w obszarze o powierzchni 0,57 ha położonym przy ulicy 3-go Maja, obejmującą ustalenia planu i rysunek planu w skali 1:500 stanowiący załącznik Nr 1 do niniejszej uchwały.

§ 2

1. Przemiotem uchwalenia są ustalenia miejscowego planu zagospodarowania przestrzennego o którym mowa w § 1 w zakresie realizacji :

- 1) zabudowy mieszkaniowej na powierzchni 0,28 ha oznaczonej symbolem 4 MNn umożliwiającej realizację na wydzielonych działkach 3 budynków mieszkalnych wolnostojących. Zabudowa mieszkaniowa do wysokości 2 1/2 kondygnacji wraz z możliwością realizacji usług nieuciążliwych w budynkach mieszkalnych.
- 2) zieleni parkowej urządzonej na pow. 0,05 ha oznaczonej symbolem 5 ZP.
- 3) obsługi komunikacyjnej obszaru :
 - a) istniejącą ul.3-go Maja o pow.0,10 ha jako ulicy lokalnej handlowej ruchu wolnego o symbolu 004Lw, szerokości w liniach rozgraniczających 20,0 m i linii zabudowy 6,0 m od krawędzi jezdni.
 - b) istniejącą drogą dojazdową ruchu wolnego o pow.0,14 ha oznaczoną symbolem 005Dw, szerokości w liniach rozgraniczających 13,0 m.
- 4) uzbrojenia terenu : zaopatrzenia w wodę z wodociągu miejskiego poprzez realizację przyłączy do poszczególnych budynków, odprowadzania ścieków sanitarnych do istniejącej miejskiej kanalizacji sanitarnej. Zaopatrzenia w energię ciepłą z kotłowni indywidualnych opalanych paliwem stałym lub płynnym, docelowo po zgazyfikowaniu obszaru z kotłowni gazowych. Zaopatrzenia w energię elektryczną z sieci napowietrznej i kablowej niskiego i średniego napięcia.

- 5) wszelkie prace ziemne budowlane i instalacyjne muszą być prowadzone pod nadzorem archeologicznym.
- 6) stawką procentową służącą naliczaniu opłat z tytułu wzrostu wartości nieruchomości objętych planem określa się w wysokości 10 %.

§ 3

W obszarze objętym zmianą planu traci moc "Miejscowy plan szczegółowy zagospodarowania przestrzennego i rewaloryzacji śródmieścia Hrubieszowa" zatwierdzony uchwałą Miejskiej Rady Narodowej w Hrubieszowie nr XVII/76/86 z dnia 16 grudnia 1986 roku.

§ 4

Wykonanie uchwały powierza się Zarządowi Miasta.

§ 5

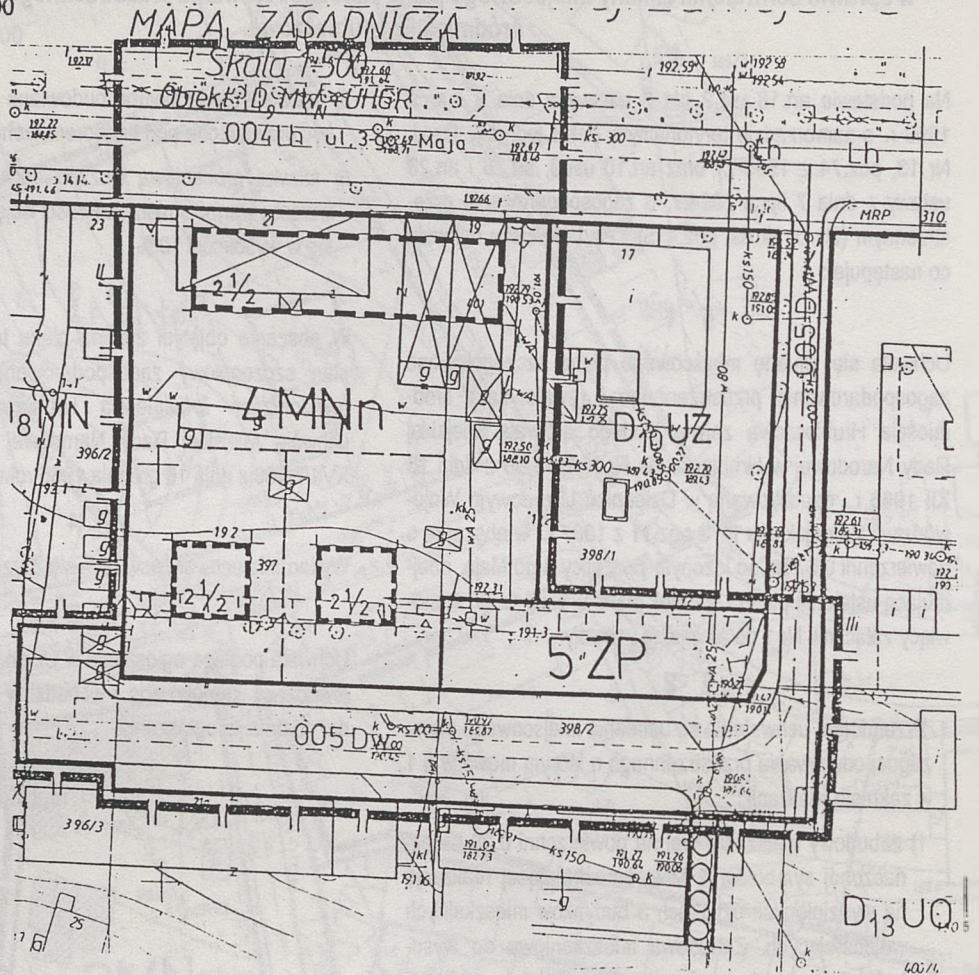
Uchwała podlega ogłoszeniu w Dzienniku Urzędowym Województwa Zamojskiego i wchodzi w życie po upływie 14 dni od dnia jej ogłoszenia.

**Przewodniczący Rady Miejskiej :
mgr Zdzisław Kosakowski**

Załącznik Nr 1 do Uchwały Nr XXII/271/96
Rady Miejskiej w Hrubieszowie z dnia 30.05.1996 r.

Zmiana miejscowego planu zagospodarowania przestrzennego i rewitalizacji śródmieścia Hrubieszowa
RYSUNEK ZMIANY PLANU

SKALA 1:500



L E G E N D A

MW	TERENY BUDOWNICTWA WIELORODZINNEGO
MNn	TERENY BUDOWNICTWA JEDNORODZINNEGO
UO	TERENY USŁUG OŚWIATY
UK	TERENY USŁUG KULTURY
UH	TERENY USŁUG HANDLU
UG	TERENY USŁUG GASTRONOMII
UR	TERENY USŁUG RZEMIOSŁA
UI	TERENY USŁUG INNYCH
ZP	TERENY PARKÓW I ZIELEŃCÓW
ZN	TERENY ZIELENI NIEURZĄDZONEJ
K	TERENY PARKINGÓW I GARAŻY
NO	TERENY URZĄDZEŃ DO ODPROWADZANIA I USUWANIA ŚCIEKÓW
	GRANICE OPRACOWANIA
	ISTNIEJĄCE GRANICE DZIAŁEK
	LINIE PODZIAŁU TERENÓW O RÓŻNEJ FUNKCJI

	LINIE PODZIAŁU WEWNĘTRZNEGO
	PROJEKTOWANE LINIE ZABUDOWY
	UKŁAD KOMUNIKACYJNY - ULICE, DOJAZDY
	CIĄGI PIESZE
	BUDYNKI PROJEKTOWANE
	BUDYNKI ISTNIEJĄCE DO ADAPTACJI
	BUDYNKI ISTNIEJĄCE DO CZASOWEJ ADAPTACJI
	BUDYNKI PRZEZNACZONE DO ROZBIÓRKI
	BUDYNKI O CECHACH ZABYTKOWYCH W EWIDENCJI W. K. Z.
	SIEĆ WODOCIĄGOWA
	SIEĆ KANALIZACYJNA
	KANALIZACJA DESZCZOWA
	LINIE ENERGETYCZNE NN NAPONIETRZNE
	LINIE ENERGETYCZNE KABLOWE
	LINIE TELEFONICZNE NAPONIETRZNE

0 10 20 30 40 50M

- 132 -

UCHWAŁA NR XXII/273/96 RADY MIEJSKIEJ W HRUBIESZOWIE

z dnia 30 maja 1996 roku

**w sprawie uchwalenia zmiany miejscowego planu zagospodarowania przestrzennego i rewitalizacji
śródmieścia Hrubieszowa.**

Na podstawie art.18 ust.2 pkt 5 ustawy z dnia 8 marca 1990 r. o samorządzie terytorialnym (tekst jednolity Dz.U. Nr 13, poz.74 z 1996 r.) oraz art.10 ust.3, art.26 i art.28 ustawy z dnia 7 lipca 1994 r. o zagospodarowaniu przestrzennym (Dz.U. Nr 89, poz.415) - Rada Miejska uchwala co następuje :

§ 1

Uchwala się zmianę miejscowego planu szczegółowego zagospodarowania przestrzennego i rewitalizacji śródmieścia Hrubieszowa zatwierdzonego uchwałą Miejskiej Rady Narodowej w Hrubieszowie Nr XVII/76/86 z dnia 16 XII 1986 r., opublikowaną w Dzienniku Urzędowym Województwa Zamojskiego Nr 3 poz.11 z 1987 r., w obszarze o powierzchni 0,59 ha przy ulicach : Szwedzkiej i Gęsiej, obejmującą ustalenia planu i rysunek planu w skali 1:500 stanowiący załącznik Nr 1 do niniejszej uchwały.

§ 2

1. Przemiotem uchwalenia są ustalenia miejscowego planu zagospodarowania przestrzennego o którym mowa w § 1 w zakresie realizacji :

- 1) zabudowy mieszkaniowej jednorodzinnej na powierzchni 0,41 ha oznaczonej symbolem 23 MNn umożliwiającej realizację na wydzielonych działkach 3 budynków mieszkalnych wolnostojących o wysokości $1\frac{1}{2}$ - $2\frac{1}{2}$ kondygnacji oraz zespołu 6 budynków zabudowy szeregowej o wysokości $1\frac{1}{2}$ kondygnacji. Zabudowa mieszkaniowa wraz z możliwością realizacji zabudowy gospodarczej i realizacji usług nieuciążliwych w budynkach mieszkalnych i gospodarczych.
- 2) inwentaryzacji budowlano-konserwatorskiej istniejącego budynku mieszkalnego wielorodzinnego przy ul.Szwedzkiej nr 18, wykonanej przed jego rozbórką.
- 3) obsługi komunikacyjnej obszaru ulicami :
 - a) istniejącą ul.Szwedzką o pow.0,11 ha jako drogi dojazdowej wewnętrznej ruchu wolnego o symbolu 025Dw, szerokości w liniach rozgraniczających 12,0 - 7,0 m i linii zabudowy 7,0 m od krawędzi jezdni,
 - b) istniejącą ul.Gęsią o pow.0,06 ha jako drogi dojazdowej wewnętrznej ruchu wolnego o symbolu 026, 028Dw i szerokości w liniach rozgraniczających 8,0 - 6,0 m i liniach zabudowy 6,0 m od krawędzi jezdni,
 - c) ciągiem pieszo - jezdnią o pow.0,01 ha i symbolu 033Cpj oraz szerokości w liniach rozgraniczających 4,0 m.

4) uzbrojenia terenu : zaopatrzenia w wodę poprzez realizację miejskiej sieci wodociągowej w ul.Szwedzkiej, odprowadzania ścieków sanitarnych do indywidualnych kotłowni bezodpływowych, docelowo do sieci kanalizacji miejskiej, zaopatrzenie w energię ciepłą z kotłowni indywidualnych opalanych paliwem stałym lub płynnym, docelowo po zgazyfikowaniu obszaru z kotłowni gazowych. Zaopatrzenie w energię elektryczną z sieci napowietrznej i kablowej niskiego i średniego napięcia.

5) wszelkie prace ziemne budowlane i instalacyjne muszą być prowadzone pod nadzorem archeologicznym.

6) stawką procentową służącą naliczaniu opłat z tytułu wzrostu wartości nieruchomości objętych planem określa się w wysokości 30 %.

§ 3

W obszarze objętym zmianą planu traci moc "Miejscowy plan szczegółowy zagospodarowania przestrzennego i rewitalizacji śródmieścia Hrubieszowa" zatwierdzony uchwałą Miejskiej Rady Narodowej w Hrubieszowie nr XVII/76/86 z dnia 16 grudnia 1986 roku.

§ 4

Wykonanie uchwały powierza się Zarządowi Miasta.

§ 5

Uchwała podlega ogłoszeniu w Dzienniku Urzędowym Województwa Zamojskiego i wchodzi w życie po upływie 14 dni od dnia jej ogłoszenia.

**Przewodniczący Rady Miejskiej :
mgr Zdzisław Kosakowski**

Załącznik Nr 1 do Uchwały Nr XXII/273/96
Rady Miejskiej w Hrubieszowie z dnia 30.05.1996 r.

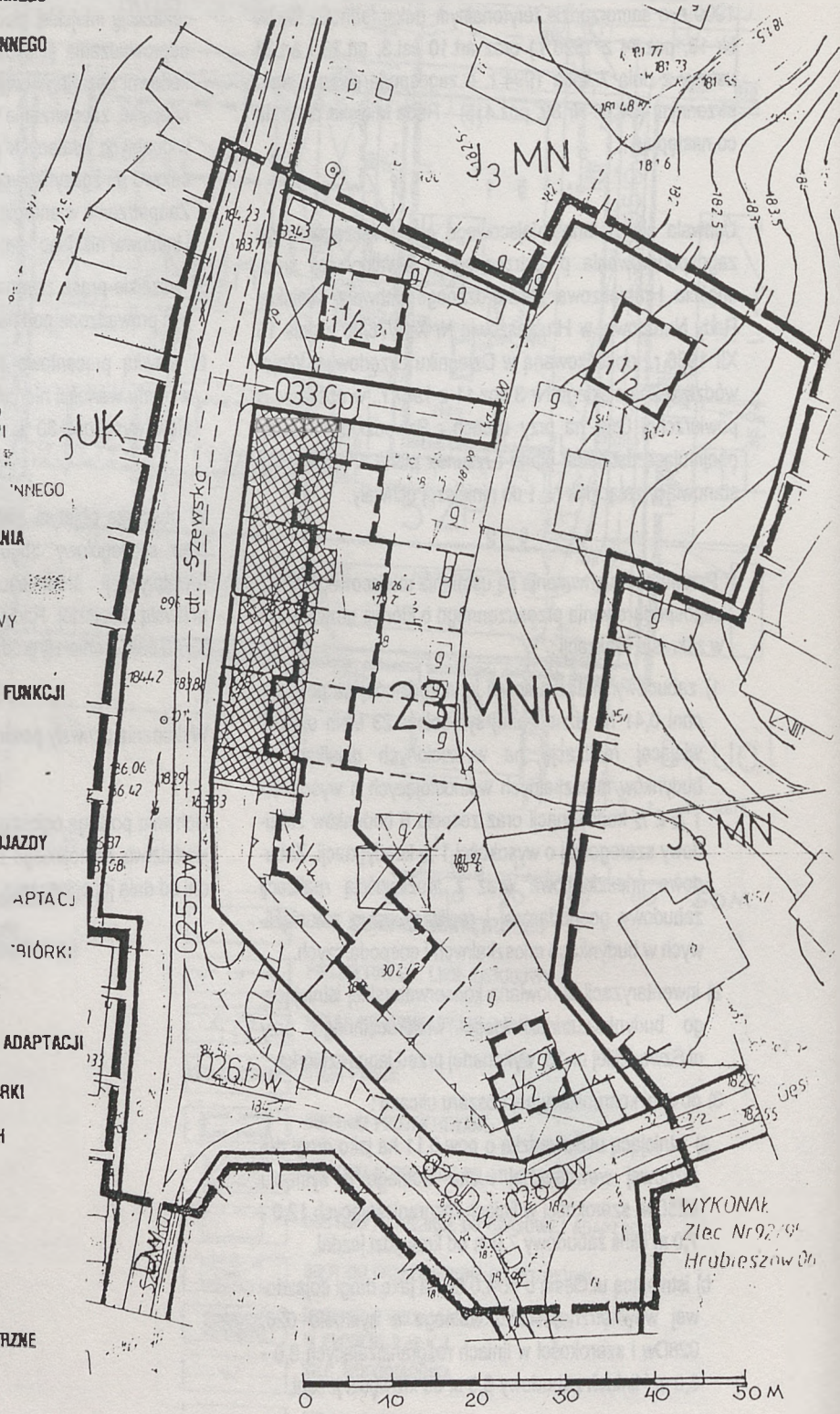
Zmiana miejscowego planu zagospodarowania przestrzennego i rewaloryzacji śródmieścia Hrubieszowa

RYСУNEK ZMIANY PLANU

SKALA 1:500

LEGENDA

MW	TERENY BUDOWNICTWA WIELORODZINNEGO
MNn	TERENY BUDOWNICTWA JEDNORODZINNEGO
UO	TERENY USŁUG OŚWIATY
UK	TERENY USŁUG KULTURY
UH	TERENY USŁUG HANDLU
UG	TERENY USŁUG GASTRONOMII
UR	TERENY USŁUG RZEMIOSŁA
UI	TERENY USŁUG INNYCH
ZP	TERENY PARKÓW I ZIELEŃCÓW
ZN	TERENY ZIELENI NIEURZĄDZONEJ
K	TERENY PARKINGÓW I GARAŻY
NO	TERENY URZĄDZEŃ DO ODPROWADZANIA I USUWANIA ŚCIEKÓW
	GRANICE OPRACOWANIA
	ISTNIEJĄCE GRANICE DZIAŁEK
	LINIE PODZIAŁU TERENÓW O RÓŻNEJ FUNKCJI
	LINIE PODZIAŁU WEWNĘTRZNEGO
	PROJEKTOWANE LINIE ZABUDOWY
	UKŁAD KOMUNIKACYJNY - ULICE, DOJAZDY
	CIĄGI PIESZE
	BUDYNKI PROJEKTOWANE
	BUDYNKI ISTNIEJĄCE DO ADAPTACJI
	BUDYNKI ISTNIEJĄCE DO CZASOWEJ ADAPTACJI
	BUDYNKI PRZEZNACZONE DO ROZBIÓRKI
	BUDYNKI O CECHACH ZABYTKOWYCH W EWIDENCJI W.K.Z.
w	SIEĆ WODOCIĄGOWA
ks	SIEĆ KANALIZACYJNA
kd	KANALIZACJA DESZCZOWA
	LINIE ENERGETYCZNE NN NAPONIETRZNE
eN	LINIE ENERGETYCZNE KABLOWE
	LINIE TELEFONICZNE NAPONIETRZNE



WYKONAŁ
Zlec. Nr 92/94
Hrubieszów

- 133 -

UCHWAŁA NR XXII/275/96 RADY MIEJSKIEJ W HRUBIESZOWIE

z dnia 30 maja 1996 roku

**w sprawie uchwalenia zmiany miejscowego planu zagospodarowania przestrzennego i rewaloryzacji
śródmieścia Hrubieszowa.**

Na podstawie art.18 ust.2 pkt 5 ustawy z dnia 8 marca 1990 r. o samorządzie terytorialnym (tekst jednolity Dz.U. Nr 13, poz.74 z 1996 r.) oraz art.10 ust.3, art.26 i art.28 ustawy z dnia 7 lipca 1994 r. o zagospodarowaniu przestrzennym (Dz.U. Nr 89, poz.415) - Rada Miejska uchwała co następuje :

§ 1

Uchwała się zmianę miejscowego planu szczegółowego zagospodarowania przestrzennego i rewaloryzacji śródmieścia Hrubieszowa zatwierdzonego uchwałą Miejskiej Rady Narodowej w Hrubieszowie Nr XVII/76/86 z dnia 16 XII 1986 r., opublikowaną w Dzienniku Urzędowym Województwa Zamojskiego Nr 3 poz.11 z 1987 r., w obszarze o powierzchni 0,39 ha położonym nad kanałem rzeki Huczwy w ciągu ulicy Kruczej, obejmującą ustalenia planu i rysunek planu w skali 1:500 stanowiący załącznik Nr 1 do niniejszej uchwały.

§ 2

1. Przemiotem uchwalenia są ustalenia miejscowego planu zagospodarowania przestrzennego o którym mowa w § 1 w zakresie realizacji :

- 1) zabudowy mieszkaniowej jednorodzinnej na powierzchni 0,19 ha oznaczonej symbolem 34 MNn umożliwiającą realizację na wydzielonej działce jednego budynku mieszkalnego wolnostojącego i dwóch budynków bliźniaczych. Zabudowa mieszkaniowa do wysokości 2 1/2 kondygnacji wraz z możliwością realizacji zabudowy gospodarczej i realizacji usług nieuciążliwych w budynkach mieszkalnych i gospodarczych.
- 2) zieleni parkowej urządzonej na powierzchni 0,17 ha oznaczonej symbolem 35ZP jako zagospodarowania skarpy nad kanałem rzeki Huczwy.
- 3) obsługi komunikacyjnej obszaru :
 - a) istniejącą ul.Kruczą o pow.0,02 ha jako drogi dojazdowej ruchu wolnego o symbolu 043Dw, szerokości w liniach rozgraniczających 7,0 m i linii zabudowy 10,0 m od krawędzi jezdni.
 - b) ciągiem pieszo - jezdny o pow.0,01 ha oznaczonym symbolem 048Cpj i szerokości w liniach rozgraniczających 4,0 m.
- 4) uzbrojenia terenu : zaopatrzenia w wodę z wodociągu miejskiego poprzez realizację przyłączy do poszczególnych budynków, odprowadzania ścieków sanitarnych do miejskiej kanalizacji sanitarnej, czasowo do indywidualnych zbiorników bezodpływowych. Zaopa-

trzenia w energię cieplną z kotłowni indywidualnych opalanych paliwem stałym lub płynnym, docelowo po zgazyfikowaniu obszaru z kotłowni gazowych. Zaopatrzenia w energię elektryczną z sieci napowietrznej i kablowej niskiego i średniego napięcia.

5) wszelkie prace ziemne budowlane i instalacyjne muszą być prowadzone pod nadzorem archeologicznym.

6) stawką procentową służącą naliczaniu opłat z tytułu wzrostu wartości nieruchomości objętych planem określa się w wysokości 30 %.

§ 3

W obszarze objętym zmianą planu traci moc "Miejscowy plan szczegółowy zagospodarowania przestrzennego i rewaloryzacji śródmieścia Hrubieszowa" zatwierdzony uchwałą Miejskiej Rady Narodowej w Hrubieszowie nr XVII/76/86 z dnia 16 grudnia 1986 roku.

§ 4

Wykonanie uchwały powierza się Zarządowi Miasta.

§ 5

Uchwała podlega ogłoszeniu w Dzienniku Urzędowym Województwa Zamojskiego i wchodzi w życie po upływie 14 dni od dnia jej ogłoszenia.

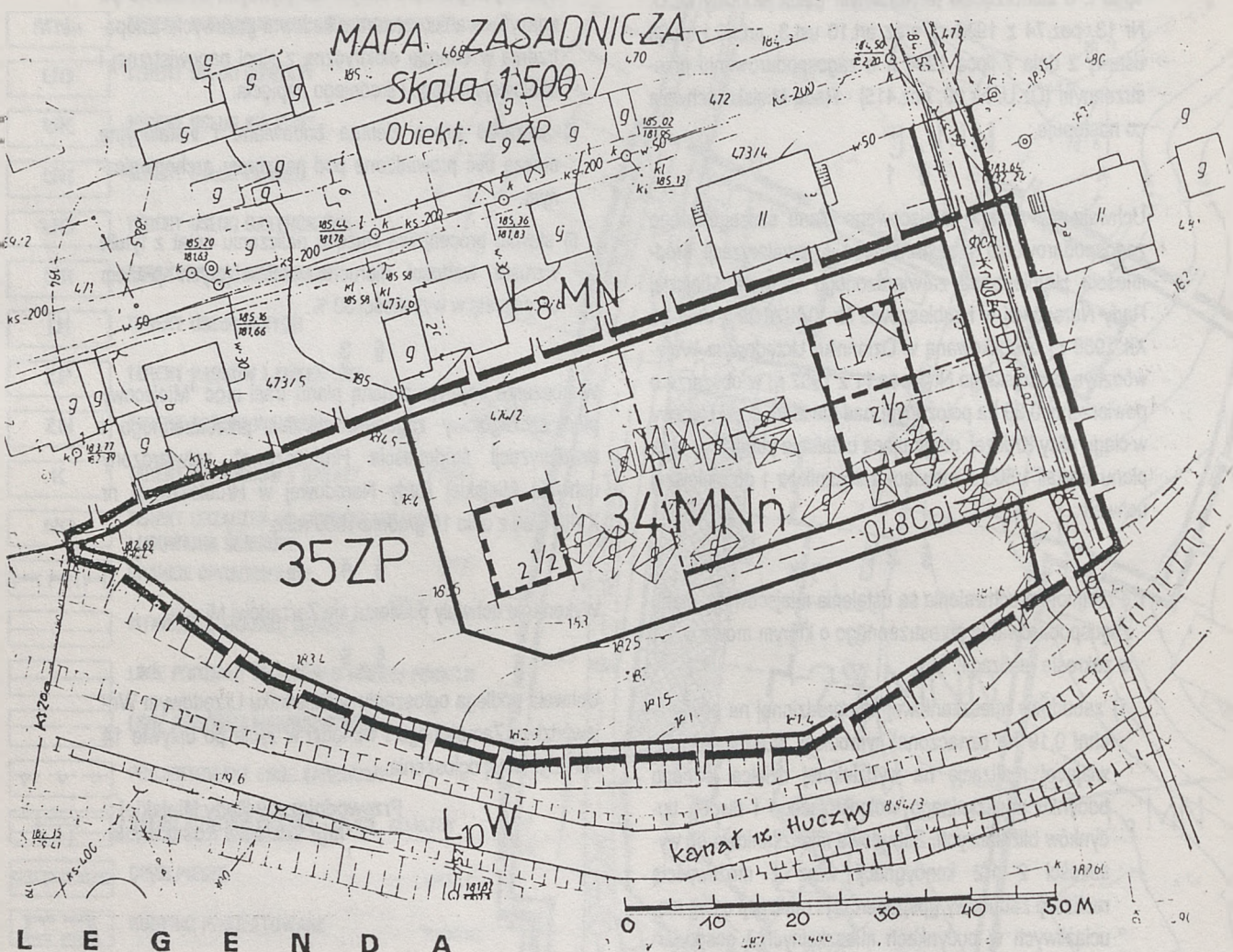
**Przewodniczący Rady Miejskiej :
mgr Zdzisław Kosakowski**

Załącznik Nr 1 do Uchwały Nr XXII/275/96
Rady Miejskiej w Hrubieszowie z dnia 30.05.1996 r.

Zmiana miejscowego planu zagospodarowania przestrzennego i rewaloryzacji śródmieścia Hrubieszowa

RYСУNEK ZMIANY PLANU

SKALA 1:500



MW TERENY BUDOWNICTWA WIELORODZINNEGO

MNn TERENY BUDOWNICTWA JEDNORODZINNEGO

ZP TERENY PARKÓW I ZIELEŃCÓW

ZN TERENY ZIELENI NIEURZĄDZONEJ

GRANICE OPRACOWANIA

ISTNIEJĄCE GRANICE DZIAŁEK

LINIE PODZIAŁU TERENÓW O RÓŻNEJ FUNKCJI

LINIE PODZIAŁU WEWNĘTRZNEGO

PROJEKTOWANE LINIE ZABUDOWY

UKŁAD KOMUNIKACYJNY - ULICE, DOJAZDY

CIĄGI PIESZE

BUDYNKI PROJEKTOWANE

BUDYNKI ISTNIEJĄCE DO ADAPTACJI

BUDYNKI ISTNIEJĄCE DO CZASOWEJ ADAPTACJI

BUDYNKI PRZEZNACZONE DO ROZBIÓRKI

BUDYNKI O CECHACH ZABYTKOWYCH
W EWIDENCJI W.K.Z.

SIĘĆ WODOCIĄGOWA

SIĘĆ KANALIZACYJNA

KANALIZACJA DESZCZOWA

LINIE ENERGETYCZNE NN NAPOWIETRZNE

LINIE ENERGETYCZNE KABLOWE

LINIE TELEFONICZNE NAPOWIETRZNE

- 134 -

UCHWAŁA NR XXII/276/96 RADY MIEJSKIEJ W HRUBIESZOWIE

z dnia 30 maja 1996 roku

**w sprawie uchwalenia zmiany miejscowego planu zagospodarowania przestrzennego i rewaloryzacji
śródmieścia Hrubieszowa.**

Na podstawie art.18 ust.2 pkt 5 ustawy z dnia 8 marca 1990 r. o samorządzie terytorialnym (tekst jednolity Dz.U. Nr 13, poz.74 z 1996 r.) oraz art.10 ust.3, art.26 i art.28 ustawy z dnia 7 lipca 1994 r. o zagospodarowaniu przestrzennym (Dz.U. Nr 89, poz.415) - Rada Miejska uchwała co następuje :

§ 1

Uchwała się zmianę miejscowego planu szczegółowego zagospodarowania przestrzennego i rewaloryzacji śródmieścia Hrubieszowa zatwierdzonego uchwałą Miejskiej Rady Narodowej w Hrubieszowie Nr XVII/76/86 z dnia 16 XII 1986 r., opublikowaną w Dzienniku Urzędowym Województwa Zamojskiego Nr 3 poz.11 z 1987 r., w obszarze o powierzchni 0,74 ha zawartym pomiędzy ulicami Piłsudskiego i Czerwonego Krzyża, obejmującą ustalenia planu i rysunek planu w skali 1:500 stanowiący załącznik Nr 1 do niniejszej uchwały.

§ 2

1. Przemiotem uchwalenia są ustalenia miejscowego planu zagospodarowania przestrzennego o którym mowa w § 1 w zakresie realizacji :

1) zabudowy mieszkaniowej jednorodzinnej na powierzchni 0,27 ha oznaczonej symbolem 36 MNn,UG,UR umożliwiającej realizację na wydzielonych działkach 4 budynków mieszkalnych wolnostojących, 2 budynków mieszkaniowych bliźniaczych, 4 mieszkalnych w zabudowie szeregowej. Zabudowa mieszkaniowa do wysokości 2 1/2 kondygnacji wraz z możliwością realizacji zabudowy gospodarczej i realizacji usług nieuciążliwych w budynkach mieszkalnych i gospodarczych.

2) zabudowy usługowej na powierzchni 0,12 ha oznaczonej symbolem 36.1 MNn,UG,UR umożliwiającej realizację zespołu handlowo-gastronomicznego wraz z częścią mieszkalną i miejscami hotelowymi. Możliwość realizacji usług rzemiosła nieuciążliwego. Wysokość zabudowy do 2 1/2 kondygnacji.

3) obsługi komunikacyjnej obszaru :

a) istniejącą ul.Piłsudskiego o pow.0,25 ha jako ulicy zbiorczej obszarowej o symbolu 036,037Zo1/2, szerokości w liniach rozgraniczających 23,0 m i linii zabudowy 10,0 m od krawędzi jezdni.

b) istniejącą ul.Czerwonego Krzyża o pow.0,09 ha jako drogi dojazdowej wewnętrznej ruchu wolnego o symbolu 038Dw i szerokości w liniach rozgraniczających 10,0 m i linii zabudowy 6,0 m od krawędzi jezdni,

c) ciągiem pieszo - jezdny ul.Krótką o pow.0,01 ha oznaczonym symbolem 039Cpj, szerokości w liniach rozgraniczających 3,5 m.

4) uzbrojenia terenu : zaopatrzenia w wodę z wodociągu miejskiego poprzez realizację przyłączy do poszczególnych budynków, odprowadzania ścieków sanitarnych do istniejących kolektorów w ulicach Piłsudskiego u Czerwonego Krzyża. Zaopatrzenia w energię ciepłą z kotłowni indywidualnych opalanych paliwem stałym lub płynnym, docelowo po zgazyfikowaniu obszaru z kotłowni gazowych. Zaopatrzenia w energię elektryczną z sieci napowietrznej i kablowej niskiego i średniego napięcia.

5) wszelkie prace ziemne budowlane i instalacyjne muszą być prowadzone pod nadzorem archeologicznym.

6) stawką procentową służącą naliczaniu opłat z tytułu wzrostu wartości nieruchomości objętych planem określa się w wysokości 30 %.

§ 3

W obszarze objętym zmianą planu traci moc 'Miejscowy plan szczegółowy zagospodarowania przestrzennego i rewaloryzacji śródmieścia Hrubieszowa' zatwierdzony uchwałą Miejskiej Rady Narodowej w Hrubieszowie nr XVII/76/86 z dnia 16 grudnia 1986 roku.

§ 4

Wykonanie uchwały powierza się Zarządowi Miasta.

§ 5

Uchwała podlega ogłoszeniu w Dzienniku Urzędowym Województwa Zamojskiego i wchodzi w życie po upływie 14 dni od dnia jej ogłoszenia.

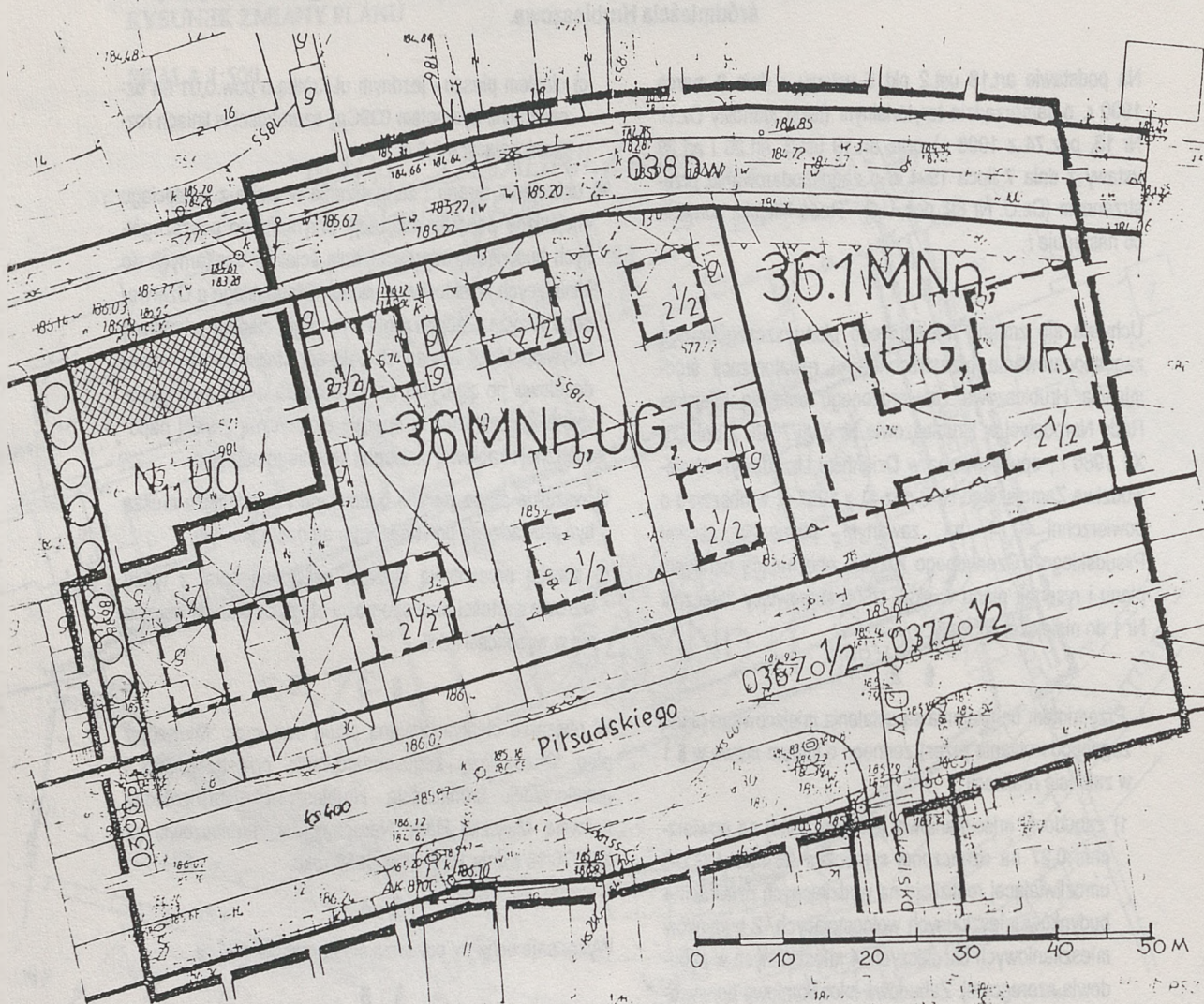
**Przewodniczący Rady Miejskiej :
mgr Zdzisław Kosakowski**

Załącznik Nr 1 do Uchwały Nr XXII/276/96
Rady Miejskiej w Hrubieszowie z dnia 30.05.1996 r.

Zmiana miejscowego planu zagospodarowania przestrzennego i rewaloryzacji śródmieścia Hrubieszowa

RYSUNEK ZMIANY PLANU

SKALA 1:500



L E G E N D A

MW TERENY BUDOWNICTWA WIELORODZINNEGO

MN_n TERENY BUDOWNICTWA JEDNORODZINNEGO

UO TERENY USŁUG OŚWIATY

UK TERENY USŁUG KULTURY

UH TERENY USŁUG HANDLU

UG TERENY USŁUG GASTRONOMII

UR TERENY USŁUG RZEMIOSŁA

GRANICE OPRACOWANIA

ISTNIEJĄCE GRANICE DZIAŁEK

LINIE PODZIAŁU TERENÓW O RÓŻNEJ FUNKCJI

LINIE PODZIAŁU WEWNĘTRZNEGO

PROJEKTOWANE LINIE ZABUDOWY

UKŁAD KOMUNIKACYJNY - ULICE, DOJAZDY

CIĄGI PIESZE

BUDYNKI PROJEKTOWANE

BUDYNKI ISTNIEJĄCE DO ADAPTACJI

BUDYNKI ISTNIEJĄCE DO CZASOWEJ ADAPTACJI

BUDYNKI PRZEZNACZONE DO ROZBIÓRKI

BUDYNKI O CECHACH ZABYTKOWYCH
W EWIDENCJI W.K.Z.

W SIEĆ WODOCIĄGOWA

KS SIEĆ KANALIZACYJNA

KD KANALIZACJA DESZCZOWA

← o → LINIE ENERGETYCZNE NN NAPIĘCIOWE

- eN - LINIE ENERGETYCZNE KABLOWE

← o → LINIE TELEFONICZNE NAPIĘCIOWE

- 135 -

UCHWAŁA NR XXII/277/96 RADY MIEJSKIEJ W HRUBIESZOWIE

z dnia 30 maja 1996 roku

**w sprawie uchwalenia zmiany miejscowego planu zagospodarowania przestrzennego i rewaloryzacji
śródmieścia Hrubieszowa.**

Na podstawie art.18 ust.2 pkt 5 ustawy z dnia 8 marca 1990 r. o samorządzie terytorialnym (tekst jednolity Dz.U. Nr 13, poz.74 z 1996 r.) oraz art.10 ust.3, art.26 i art.28 ustawy z dnia 7 lipca 1994 r. o zagospodarowaniu przestrzennym (Dz.U. Nr 89, poz.415) - Rada Miejska uchwała co następuje :

§ 1

Uchwała się zmianę miejscowego planu szczegółowego zagospodarowania przestrzennego i rewaloryzacji śródmieścia Hrubieszowa zatwierdzonego uchwałą Miejskiej Rady Narodowej w Hrubieszowie Nr XVI/76/86 z dnia 16 XII 1986 r., opublikowaną w Dzienniku Urzędowym Województwa Zamojskiego Nr 3 poz.11 z 1987 r., w obszarze o powierzchni 0,28 ha położonym przy ul. Partyzantów, obejmującą ustalenia planu i rysunek planu w skali 1:500 stanowiący załącznik Nr 1 do niniejszej uchwały.

§ 2

1. Przemiotem uchwalenia są ustalenia miejscowego planu zagospodarowania przestrzennego o którym mowa w § 1 w zakresie realizacji :

- 1) zabudowy mieszkaniowej wielorodzinnej na powierzchni 0,11 ha oznaczonej symbolem 21 MW i 22 MW umożliwiającą realizację budynku wielorodzinnego o wysokości 3 ¹/₂ kondygnacji i realizacji zespołu usług nieuciążliwych w parterze budynku.
- 2) obsługi komunikacyjnej obszaru ulicami :
 - a) istniejącą ul. Partyzantów o pow. 0,08 ha jako drogi lokalnej handlowej ruchu wolnego o symbolu 021Lh, szerokości w liniach rozgraniczających 12,0 m i linii zabudowy 8,0 m od krawędzi jezdni,
 - b) istniejącą ul. plk Samary o pow. 0,17 ha jako drogi dojazdowej wewnętrznej ruchu wolnego o symbolu 022Dw i szerokości w liniach rozgraniczających 15,0 m i linii zabudowy 5,0 m od krawędzi jezdni.
 - c) istniejącą ul. Narutowicza o pow. 0,04 ha jako drogi lokalnej mieszkaniowej o symbolu 023Lm i szerokości w liniach rozgraniczających 12,0 m i linii zabudowy 8,0 m od krawędzi jezdni.
- 3) uzbrojenia terenu, zaopatrzenia w wodę z wodociągu miejskiego w ul. Partyzantów, odprowadzenia ścieków sanitarnych do istniejącej sieci kanalizacji miejskiej, zaopatrzenie w energię ciepłą z lokalnego źródła ciepła - kotłowni olejowej. Zaopatrzenie w energię elektryczną z sieci napowietrznej i kablowej niskiego i średniego napięcia.

4) wszelkie prace ziemne budowlane i instalacyjne muszą być prowadzone pod nadzorem archeologicznym.

5) stawką procentową służącą naliczaniu opłat z tytułu wzrostu wartości nieruchomości objętych planem określa się w wysokości 10 %.

§ 3

W obszarze objętym zmianą planu traci moc "Miejscowy plan szczegółowy zagospodarowania przestrzennego i rewaloryzacji śródmieścia Hrubieszowa" zatwierdzony uchwałą Miejskiej Rady Narodowej w Hrubieszowie nr XVII/76/86 z dnia 16 grudnia 1986 roku.

§ 4

Wykonanie uchwały powierza się Zarządowi Miasta.

§ 5

Uchwała podlega ogłoszeniu w Dzienniku Urzędowym Województwa Zamojskiego i wchodzi w życie po upływie 14 dni od dnia jej ogłoszenia.

**Przewodniczący Rady Miejskiej :
mgr Zdzisław Kosakowski**

Załącznik Nr 1 do Uchwały Nr XXII/277/96
Rady Miejskiej w Hrubieszowie z dnia 30.05.1996 r.

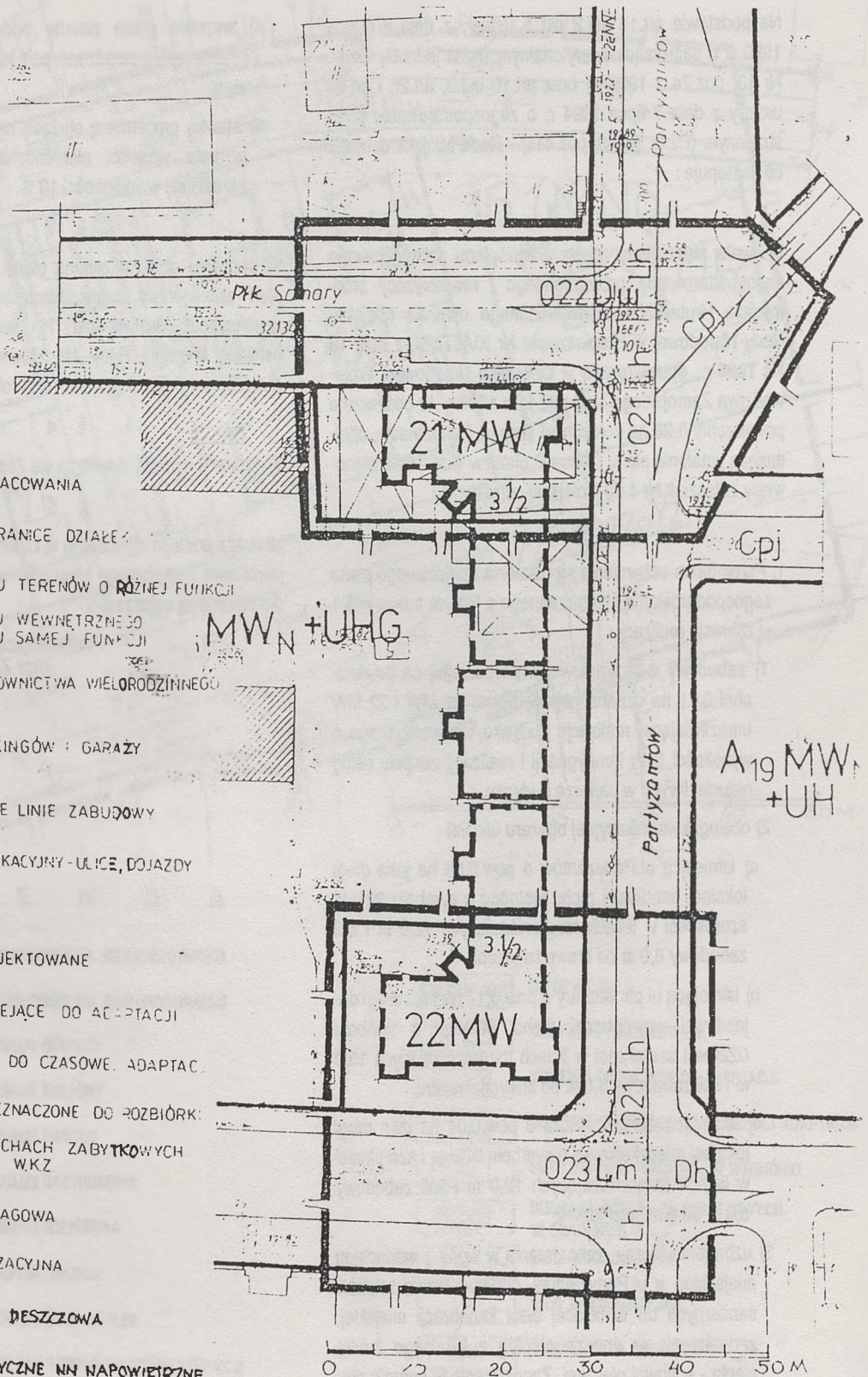
Zmiana miejscowego planu zagospodarowania przestrzennego i rewaloryzacji śródmieścia Hrubieszowa

RYSUNEK ZMIANY PLANU

SKALA 1:500

LEGENDA:

- | | |
|--|---|
| | GRANICE OPRACOWANIA |
| | ISTNIEJĄCE GRANICE DZIAŁEK |
| | LINIE PODZIAKU TERENÓW O RÓŻNEJ FUNKCJI |
| | LINIE PODZIAKU WEWNĘTRZNEGO TERENÓW O TEJ SAMEJ FUNKCJI |
| | TERENY BUDOWNICTWA WIELORODZINNEGO |
| | TERENY PARKINGÓW I GARAŻY |
| | PROJEKTOWANE LINIE ZABUDOWY |
| | UKŁAD KOMUNIKACYJNY - ULICE, DOJAZDY |
| | CIĄGI PIESZE |
| | BUDYNKI PROJEKTOWANE |
| | BUDYNKI ISTNIEJĄCE DO ADAPTACJI |
| | BUDYNKI ISTN. DO CZASOWEJ ADAPTACJI |
| | BUDYNKI PRZEZNACZONE DO ROZBIÓRKI |
| | BUDYNKI O CECHACH ZABYTKOWYCH W EWIDENCJI WKZ |
| | SIEĆ WODOCIĄGOWA |
| | SIEĆ KANALIZACYJNA |
| | KANALIZACJA DESZCZOWA |
| | LINIE ENERGETYCZNE NA NAPOWIETRZNE |
| | LINIE ENERGETYCZNE KABLOWE |
| | LINIE TELEFONICZNE NAPOWIETRZNE |
| | LINIE TELEFONICZNE KABLOWE |



- 136 -

UCHWAŁA NR XXII/279/96 RADY MIEJSKIEJ W HRUBIESZOWIE

z dnia 30 maja 1996 roku

**w sprawie uchwalenia zmiany miejscowego planu zagospodarowania przestrzennego i rewaloryzacji
śródmieścia Hrubieszowa.**

Na podstawie art.18 ust.2 pkt 5 ustawy z dnia 8 marca 1990 r. o samorządzie terytorialnym (tekst jednolity Dz.U. Nr 13, poz.74 z 1996 r.) oraz art.10 ust.3, art.26 i art.28 ustawy z dnia 7 lipca 1994 r. o zagospodarowaniu przestrzennym (Dz.U. Nr 89, poz.415) - Rada Miejska uchwała co następuje :

§ 1

Uchwała się zmianę miejscowego planu szczegółowego zagospodarowania przestrzennego i rewaloryzacji śródmieścia Hrubieszowa zatwierdzonego uchwałą Miejskiej Rady Narodowej w Hrubieszowie Nr XVII/76/86 z dnia 16 XII 1986 r., opublikowaną w Dzienniku Urzędowym Województwa Zamojskiego Nr 3 poz.11 z 1987 r., w obszarze o powierzchni 3,23 ha zawartym pomiędzy ulicą Kilińskiego, a rzeką Huczwą, obejmującą ustalenia planu i rysunek planu w skali 1:500 stanowiący załącznik Nr 1 do niniejszej uchwały.

§ 2

1. Przemiotem uchwalenia są ustalenia miejscowego planu zagospodarowania przestrzennego o którym mowa w § 1 w zakresie realizacji :

- 1) zabudowy mieszkaniowej jednorodzinnej na powierzchni 2,90 ha oznaczonej symbolem 37 MNn umożliwiającą realizację na wydzielonych działkach 6 budynków mieszkalnych wolnostojących, 44 budynków mieszkalnych bliźniaczych. Zabudowa mieszkaniowa do wysokości 2 1/2 kondygnacji wraz z możliwością realizacji zabudowy gospodarczej i realizacji usług nieuciążliwych w budynkach mieszkalnych i gospodarczych. Adaptacja 12 istniejących budynków mieszkalnych w dobrym stanie technicznym.
- 2) obsługi komunikacyjnej obszaru istniejącą ul.Kilińskiego o pow.0,33 ha i symbolach 006, 007, 008 Lw jako ulicy lokalnej ruchu wolnego o szerokości w liniach rozgraniczających 13,0 m i linii zabudowy 6,0 m od krawędzi jezdni.
- 3) uzbrojenia terenu : zaopatrzenia w wodę z wodociągu miejskiego poprzez realizację przyłączy do poszczególnych budynków, odprowadzania ścieków sanitarnych do indywidualnych zbiorników bezodpływowych, docelowo do sieci kanalizacji sanitarnej miejskiej. Zaopatrzenia w energię ciepłą z kotłowni indywidualnych opalanych paliwem stałym lub płynnym, docelowo po zgazyfikowaniu obszaru z kotłowni gazowych. Zaopatrzenia w energię elektryczną z sieci napowietrznej i kablowej niskiego i średniego napięcia.

4) wszelkie prace ziemne budowlane i instalacyjne muszą być prowadzone pod nadzorem archeologicznym.

5) stawką procentową służącą naliczaniu opłat z tytułu wzrostu wartości nieruchomości objętych planem określa się w wysokości 10 %.

§ 3

W obszarze objętym zmianą planu traci moc "Miejscowy plan szczegółowy zagospodarowania przestrzennego i rewaloryzacji śródmieścia Hrubieszowa" zatwierdzony uchwałą Miejskiej Rady Narodowej w Hrubieszowie nr XVII/76/86 z dnia 16 grudnia 1986 roku.

§ 4

Wykonanie uchwały powierza się Zarządowi Miasta.

§ 5

Uchwała podlega ogłoszeniu w Dzienniku Urzędowym Województwa Zamojskiego i wchodzi w życie po upływie 14 dni od dnia jej ogłoszenia.

**Przewodniczący Rady Miejskiej :
mgr Zdzisław Kosakowski**







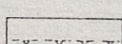





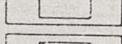
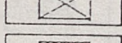


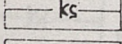

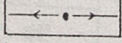
Załącznik Nr 1 do Uchwały Nr XXII/279/96
Rady Miejskiej w Hrubieszowie z dnia 30.05.1996 r.

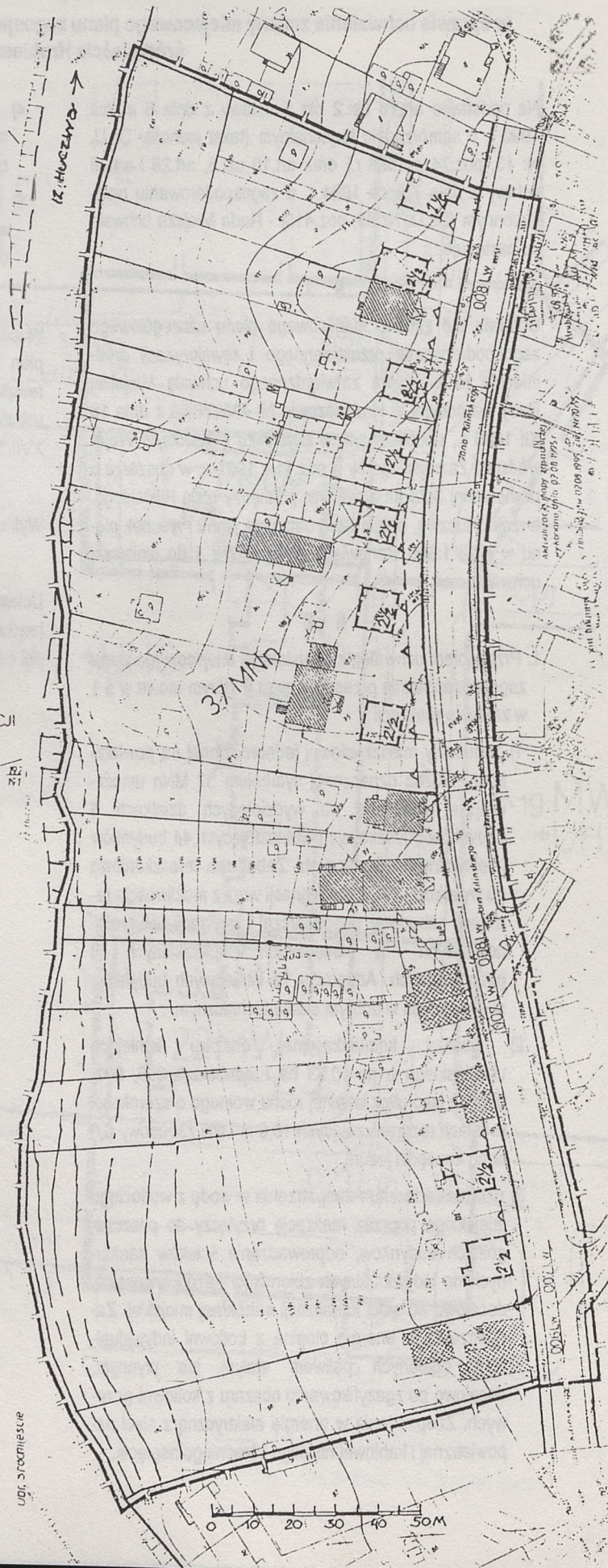
Zmiana miejscowego planu zagospodarowania przestrzennego i rewaloryzacji śródmieścia Hrubieszowa

RYSUNEK ZMIANY PLANU

SKALA 1:500

LEGENDA:

- | | |
|--|---|
|  | GRANICE OPRACOWANIA |
|  | ISTNIEJĄCE GRANICE DZIAŁEK |
|  | LINIE PODZIAŁU TERENÓW O RÓŻNEJ FUNKCJI |
|  | LINIE PODZIAŁU WEWNĘTRZNEGO TERENÓW O TEJ SAMEJ FUNKCJI |
|  | TERENY BUDOWNICTWA JEDNORODZINNEGO |
|  | PROJEKTOWANE LINIE ZABUDOWY |
|  | UKŁAD KOMUNIKACYJNY - ULICE, DOJAZDY |
|  | CIĄGI PIESZE |
|  | BUDYNKI PROJEKTOWANE |
|  | BUDYNKI ISTNIEJĄCE DO ADAPTACJI |
|  | BUDYNKI ISTN. DO CZASOWEJ ADAPTACJI |
|  | BUDYNKI PRZEZNACZONE DO ROZBIÓRKI |
|  | BUDYNKI O CECHACH ZABYTKOWYCH W EWIDENCJI W.K.Z. |
|  | SIEĆ WODOCIĄGOWA |
|  | SIEĆ KANALIZACYJNA |
|  | KANALIZACJA DESZCZOWA |
|  | LINIE ENERGETYCZNE NN NAPOWIETRZNE |
|  | LINIE ENERGETYCZNE KABLOWE |
|  | LINIE TELEFONICZNE NAPOWIETRZNE |



- 137 -

UCHWAŁA NR XXII/281/96 RADY MIEJSKIEJ W HRUBIESZOWIE

z dnia 30 maja 1996 roku

**w sprawie uchwalenia zmiany miejscowego planu zagospodarowania przestrzennego i rewaloryzacji
śródmieścia Hrubieszowa.**

Na podstawie art.18 ust.2 pkt 5 ustawy z dnia 8 marca 1990 r. o samorządzie terytorialnym (tekst jednolity Dz.U. Nr 13, poz.74 z 1996 r.) oraz art.10 ust.3, art.26 i art.28 ustawy z dnia 7 lipca 1994 r. o zagospodarowaniu przestrzennym (Dz.U. Nr 89, poz.415) - Rada Miejska uchwała co następuje :

§ 1

Uchwała się zmianę miejscowego planu szczegółowego zagospodarowania przestrzennego i rewaloryzacji śródmieścia Hrubieszowa zatwierdzonego uchwałą Miejskiej Rady Narodowej w Hrubieszowie Nr XVII/76/86 z dnia 16 XII 1986 r., opublikowaną w Dzienniku Urzędowym Województwa Zamojskiego Nr 3 poz.11 z 1987 r., w obszarze o powierzchni 0,29 ha położonym przy ulicach Prostej i Ludnej, obejmującą ustalenia planu i rysunek planu w skali 1:500 stanowiący załącznik Nr 1 do niniejszej uchwały.

§ 2

1. Przemiotem uchwalenia są ustalenia miejscowego planu zagospodarowania przestrzennego o którym mowa w § 1 w zakresie realizacji :

1) zabudowy mieszkaniowej jednorodzinnej na powierzchni 0,13 ha oznaczonej symbolem 32 MNn umożliwiającej realizację na wydzielonych działkach dwóch budynków mieszkalnych bliźniaczych. Zabudowa mieszkaniowa do wysokości 3¹/₂ kondygnacji wraz z możliwością realizacji zabudowy gospodarczej i realizacji usług nieuciążliwych w budynkach mieszkalnych i gospodarczych. Adaptacja jednego istniejącego budynku murowanego w dobrym stanie technicznym.

2) obsługi komunikacyjnej obszaru :

a) istniejącą ul.Ludną o pow.0,08 ha jako drogi lokalnej ruchu wolnego o symbolu 039Lw, szerokości w liniach rozgraniczających 20,0 m i linii zabudowy 12,0 m od krawędzi jezdni.

b) istniejącą ul.Prostą o pow.0,06 ha jako drogi lokalnej handlowej ruchu wolnego o symbolu 041Lh i szerokości w liniach rozgraniczających 20,0 m i linii zabudowy 10,0 m od krawędzi jezdni,

c) ciągiem pieszo - jezdny o pow.0,02 ha oznaczonym symbolem 041.1Cpj, szerokości w liniach rozgraniczających 5,0 m.

3) uzbrojenia terenu : zaopatrzenia w wodę z wodociągu miejskiego poprzez realizację przyłączy do poszczególnych budynków, odprowadzenia ścieków sanitarnych do istniejących kolektorów w ulicach Ludnej i

Prostej. Zaopatrzenie w energię cieplną z kotłowni indywidualnych opalanych paliwem stałym lub płynnym, docelowo po zgazyfikowaniu obszaru z kotłowni gazowych. Zaopatrzenie w energię elektryczną z sieci napowietrznej i kablowej niskiego i średniego napięcia.

4) wszelkie prace ziemne budowlane i instalacyjne muszą być prowadzone pod nadzorem archeologicznym.

5) stawką procentową służącą naliczaniu opłat z tytułu wzrostu wartości nieruchomości objętych planem określa się w wysokości 30 %.

§ 3

W obszarze objętym zmianą planu traci moc "Miejscowy plan szczegółowy zagospodarowania przestrzennego i rewaloryzacji śródmieścia Hrubieszowa" zatwierdzony uchwałą Miejskiej Rady Narodowej w Hrubieszowie nr XVII/76/86 z dnia 16 grudnia 1986 roku.

§ 4

Wykonanie uchwały powierza się Zarządowi Miasta.

§ 5

Uchwała podlega ogłoszeniu w Dzienniku Urzędowym Województwa Zamojskiego i wchodzi w życie po upływie 14 dni od dnia jej ogłoszenia.

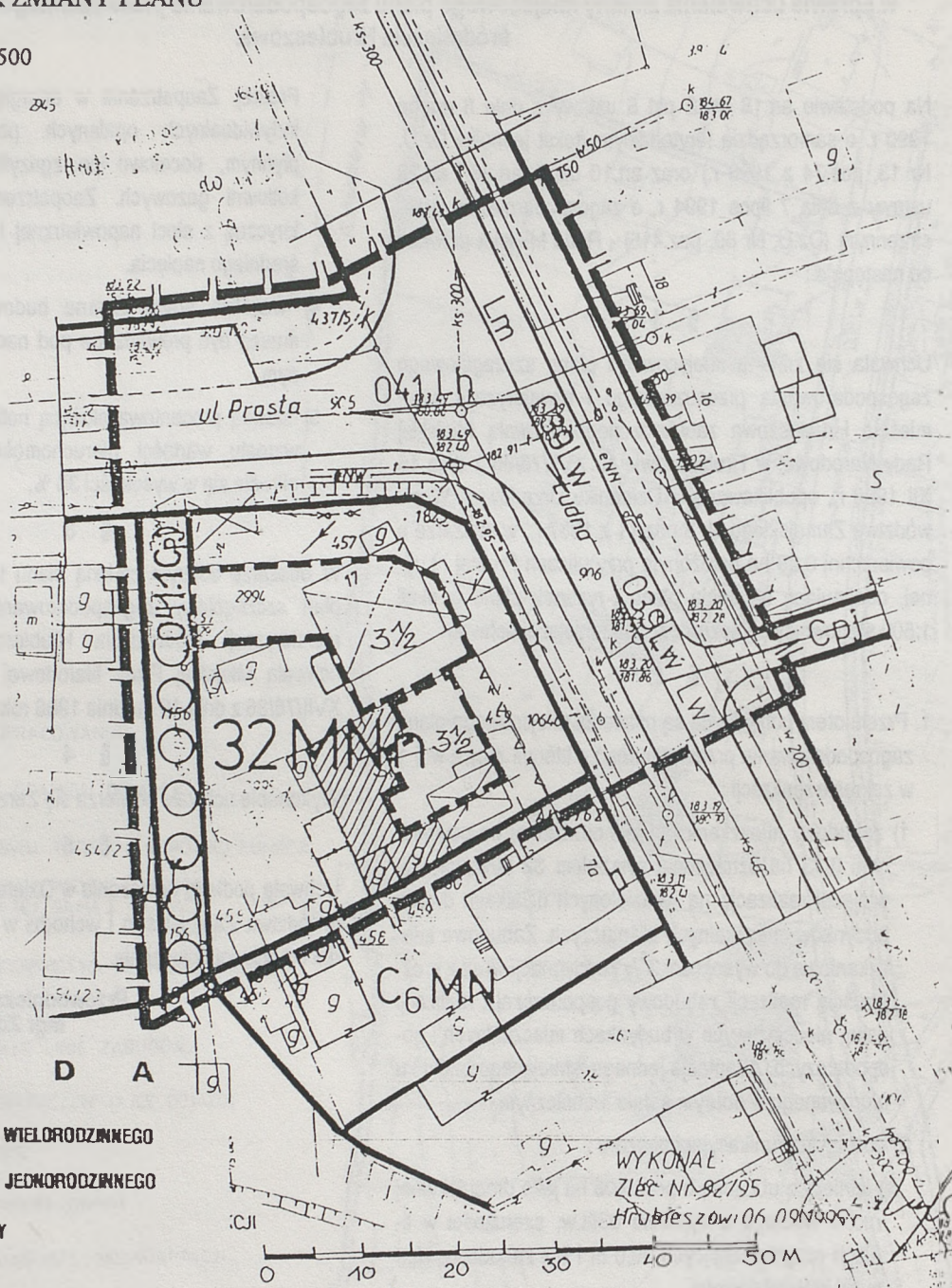
**Przewodniczący Rady Miejskiej :
mgr Zdzisław Kosakowski**

Załącznik Nr 1 do Uchwały Nr XXII/281/96
Rady Miejskiej w Hrubieszowie z dnia 30.05.1996 r.

Zmiana miejscowego planu zagospodarowania przestrzennego i rewitalizacji śródmieścia Hrubieszowa

RYSUNEK ZMIANY PLANU

SKALA 1:500



E G E N D A

MW	TERENY BUDOWNICTWA WIELORODZINNEGO
MNn	TERENY BUDOWNICTWA JEDNORODZINNEGO
UO	TERENY USŁUG OŚWIATY
[Symbol]	GRANICE OPRACOWANIA
[Symbol]	ISTNIEJĄCE GRANICE DZIAŁEK
[Symbol]	LINIE PODZIAŁU TERENÓW O RÓŻNEJ FUNKCJI
[Symbol]	LINIE PODZIAŁU WEWNĘTRZNEGO
[Symbol]	PROJEKTOWANE LINIE ZABUDOWY
[Symbol]	UKŁAD KOMUNIKACYJNY - ULICE, DOJAZDY
[Symbol]	CIĄGI PIESZE
[Symbol]	BUDYNKI PROJEKTOWANE
[Symbol]	BUDYNKI ISTNIEJĄCE DO ADAPTACJI
[Symbol]	BUDYNKI ISTNIEJĄCE DO CZASOWEJ ADAPTACJI

[Symbol]	BUDYNKI PRZEZNACZONE DO ROZBIÓRKI
[Symbol]	BUDYNKI O CECHACH ZABYTKOWYCH W EWIDENCJI W.K.Z.
[Symbol]	SIEĆ WODOCIĄGOWA
[Symbol]	SIEĆ KANALIZACYJNA
[Symbol]	KANALIZACJA DESZCZOWA
[Symbol]	LINIE ENERGETYCZNE NN NAPIOWIETRZNE
[Symbol]	LINIE ENERGETYCZNE KABLOWE
[Symbol]	LINIE TELEFONICZNE NAPIOWIETRZNE

KI

ZNE

- 138 -

UCHWAŁA NR XXII/282/96 RADY MIEJSKIEJ W HRUBIESZOWIE

z dnia 30 maja 1996 roku

**w sprawie uchwalenia zmiany miejscowego planu zagospodarowania przestrzennego i rewaloryzacji
śródmieścia Hrubieszowa.**

Na podstawie art.18 ust.2 pkt 5 ustawy z dnia 8 marca 1990 r. o samorządzie terytorialnym (tekst jednolity Dz.U. Nr 13, poz.74 z 1996 r.) oraz art.10 ust.3, art.26 i art.28 ustawy z dnia 7 lipca 1994 r. o zagospodarowaniu przestrzennym (Dz.U. Nr 89, poz.415) - Rada Miejska uchwała co następuje :

§ 1

Uchwała się zmianę miejscowego planu szczegółowego zagospodarowania przestrzennego i rewaloryzacji śródmieścia Hrubieszowa zatwierdzonego uchwałą Miejskiej Rady Narodowej w Hrubieszowie Nr XVII/76/86 z dnia 16 XII 1986 r., opublikowaną w Dzienniku Urzędowym Województwa Zamojskiego Nr 3 poz.11 z 1987 r., w obszarze o powierzchni 0,73 ha ograniczonym ulicami mjr Dobrzańskiego, Narutowicza, Górną, obejmującą ustalenia planu i rysunek planu w skali 1:500 stanowiący załącznik Nr 1 do niniejszej uchwały.

§ 2

1. Przemiotem uchwalenia są ustalenia miejscowego planu zagospodarowania przestrzennego o którym mowa w § 1 w zakresie realizacji :

- 1) adaptacji istniejącego przedszkola o powierzchni 0,41 ha oznaczonego symbolem 11UO,UI z możliwością jego rozbudowy.
- 2) obsługi komunikacyjnej obszaru :
 - a) istniejącą ul.Górną o pow.0,06 ha jako drogi dojazdowej wewnętrznej ruchu wolnego o symbolu 013Dw, szerokości w liniach rozgraniczających 10,0 m,
 - b) istniejącą ul.mjr Dobrzańskiego o pow.0,17 ha jako drogi dojazdowej wewnętrznej ruchu wolnego o symbolu 014Dw i szerokości w liniach rozgraniczających 15,0 m,
 - c) istniejącą ul.Narutowicza o pow.0,07 ha jako drogi lokalnej mieszkaniowej o symbolu 015Lm, i szerokości w liniach rozgraniczających 12,0 m.
 - d) projektowanym parkingiem o pow.0,02 ha oznaczonym symbolem 12K.
- 3) uzbrojenia terenu : zaopatrzenia w wodę z wodociągu miejskiego, odprowadzania ścieków sanitarnych do istniejącej sieci kanalizacji miejskiej, zaopatrzenia w energię cieplną z kotłowni indywidualnej opalanej paliwem stałym, docelowo po zgazyfikowaniu obszaru z kotłowni gazowej. Zaopatrzenia w energię elektryczną z sieci napowietrznej i kablowej niskiego i średniego napięcia.

4) wszelkie prace ziemne budowlane i instalacyjne muszą być prowadzone pod nadzorem archeologicznym.

5) stawką procentową służącą naliczaniu opłat z tytułu wzrostu wartości nieruchomości objętych planem określa się w wysokości 5 %.

§ 3

W obszarze objętym zmianą planu traci moc "Miejscowy plan szczegółowy zagospodarowania przestrzennego i rewaloryzacji śródmieścia Hrubieszowa" zatwierdzony uchwałą Miejskiej Rady Narodowej w Hrubieszowie nr XVII/76/86 z dnia 16 grudnia 1986 roku.

§ 4

Wykonanie uchwały powierza się Zarządowi Miasta.

§ 5

Uchwała podlega ogłoszeniu w Dzienniku Urzędowym Województwa Zamojskiego i wchodzi w życie po upływie 14 dni od dnia jej ogłoszenia.

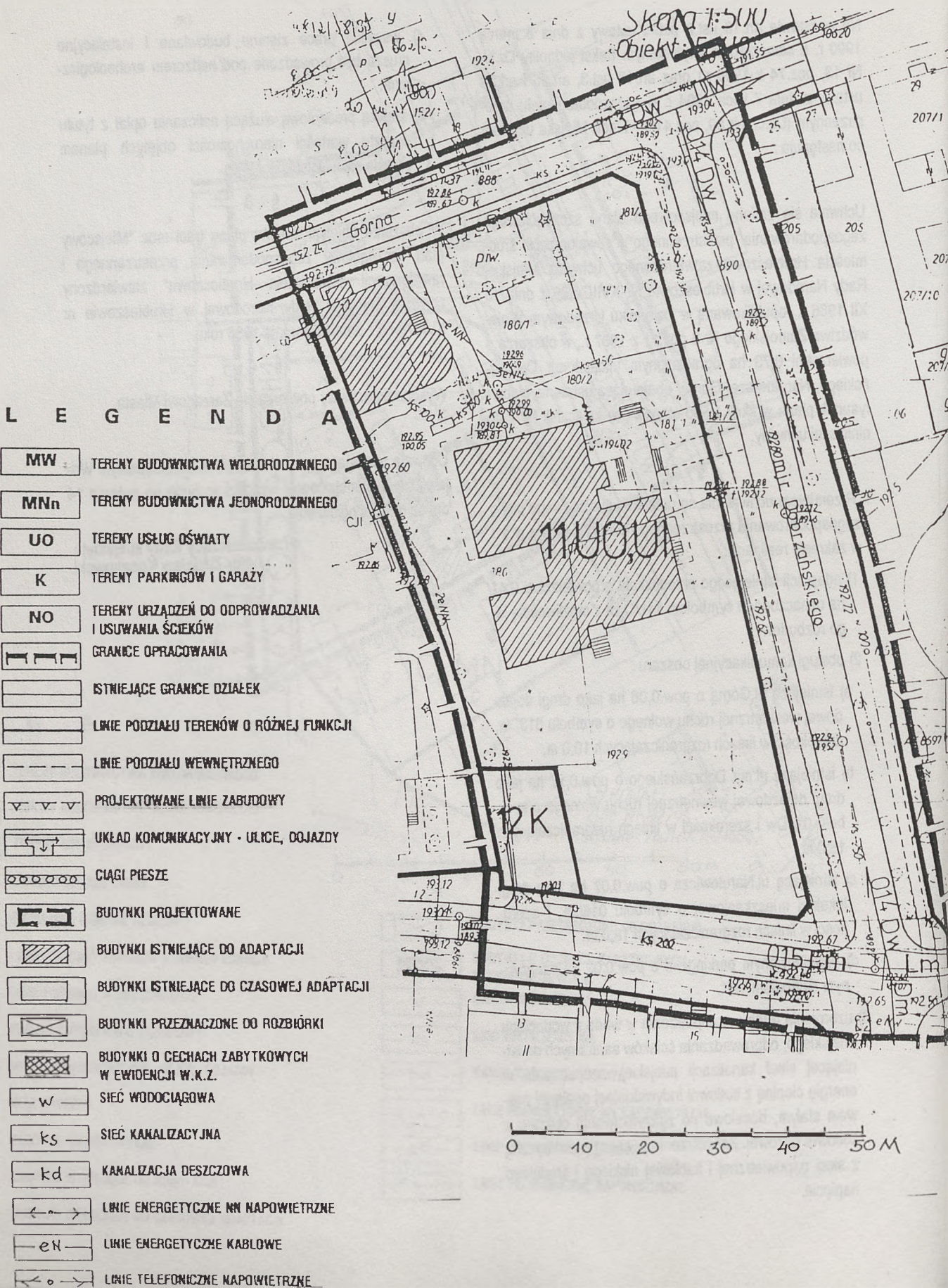
**Przewodniczący Rady Miejskiej :
mgr Zdzisław Kosakowski**

Załącznik Nr 1 do Uchwały Nr XXII/282/96
Rady Miejskiej w Hrubieszowie z dnia 30.05.1996 r.

Zmiana miejscowego planu zagospodarowania przestrzennego i rewitalizacji śródmieścia Hrubieszowa

RYSUNEK ZMIANY PLANU

SKALA 1:500



- 139 -

UCHWAŁA NR XXII/283/96 RADY MIEJSKIEJ W HRUBIESZOWIE

z dnia 30 maja 1996 roku

**w sprawie uchwalenia zmiany miejscowego planu zagospodarowania przestrzennego i rewaloryzacji
śródmieścia Hrubieszowa.**

Na podstawie art.18 ust.2 pkt 5 ustawy z dnia 8 marca 1990 r. o samorządzie terytorialnym (tekst jednolity Dz.U. Nr 13, poz.74 z 1996 r.) oraz art.10 ust.3, art.26 i art.28 ustawy z dnia 7 lipca 1994 r. o zagospodarowaniu przestrzennym (Dz.U. Nr 89, poz.415) - Rada Miejska uchwała co następuje :

§ 1

Uchwała się zmianę miejscowego planu szczegółowego zagospodarowania przestrzennego i rewaloryzacji śródmieścia Hrubieszowa zatwierdzonego uchwałą Miejskiej Rady Narodowej w Hrubieszowie Nr XVII/76/86 z dnia 16 XII 1986 r., opublikowaną w Dzienniku Urzędowym Województwa Zamojskiego Nr 3 poz.11 z 1987 r., w obszarze położonym w południowo-zachodniej części śródmieścia pomiędzy ul.3-go Maja a kanałem rzeki Huczwy, obejmującą ustalenia planu i rysunek planu w skali 1:500 stanowiący załącznik Nr 1 do niniejszej uchwały.

§ 2

1. Przemiotem uchwalenia są ustalenia miejscowego planu zagospodarowania przestrzennego o którym mowa w § 1 w zakresie realizacji ciągu pieszego pomiędzy ul.3-go Maja a kanałem rzeki Huczwy w terenach określonych w planie symbolami D1ZD, D2US, D5MWn, D13UO.
2. Stawką procentową służącą naliczaniu opłat z tytułu wzrostu wartości nieruchomości objętych planem określa się w wysokości 30 %.

§ 3

W obszarze objętym zmianą planu traci moc "Miejscowy plan szczegółowy zagospodarowania przestrzennego i rewaloryzacji śródmieścia Hrubieszowa" zatwierdzony uchwałą Miejskiej Rady Narodowej w Hrubieszowie nr XVII/76/86 z dnia 16 grudnia 1986 roku.

§ 4

Wykonanie uchwały powierza się Zarządowi Miasta.

§ 5

Uchwała podlega ogłoszeniu w Dzienniku Urzędowym Województwa Zamojskiego i wchodzi w życie po upływie 14 dni od dnia jej ogłoszenia.

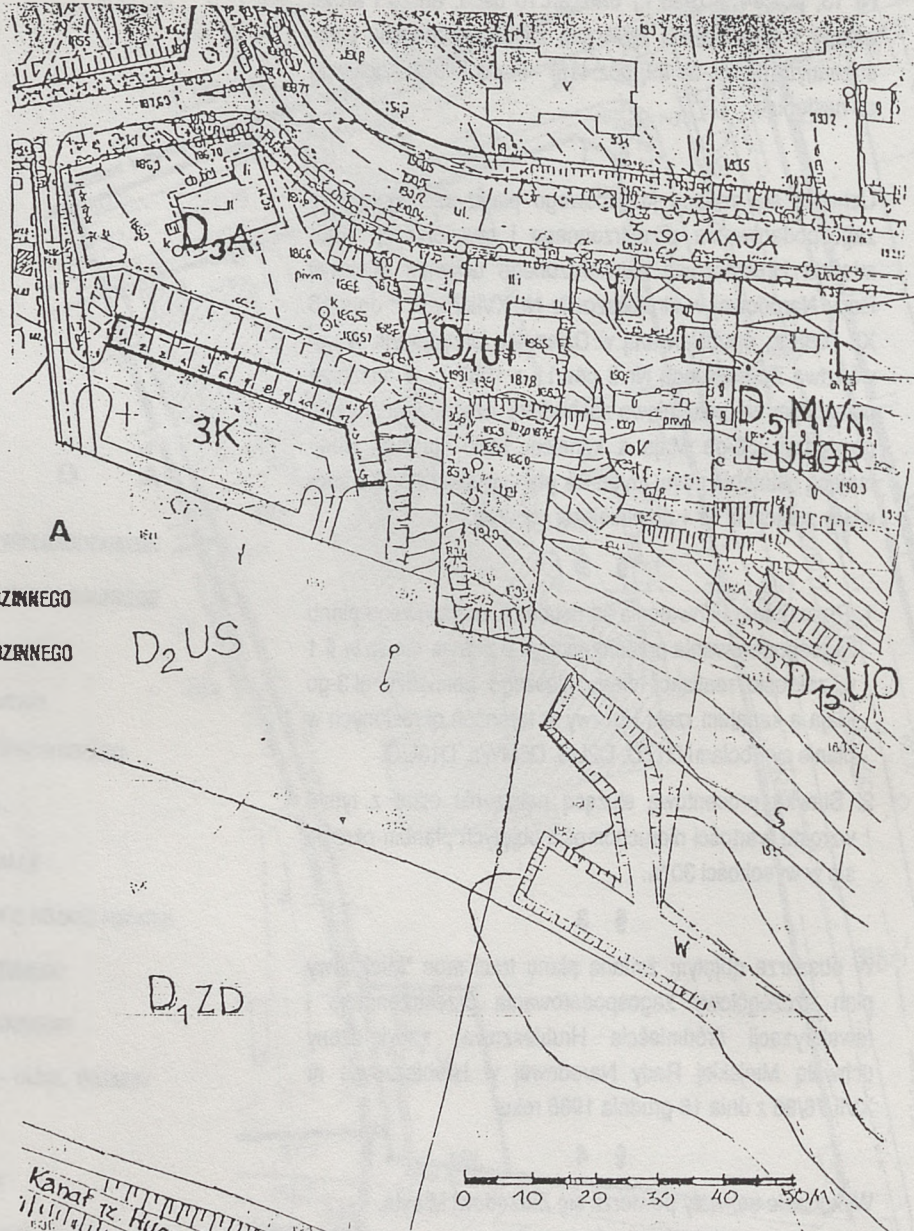
**Przewodniczący Rady Miejskiej : mgr Zdzisław
Kosakowski**

Załącznik Nr 1 do Uchwały Nr XXII/283/96
Rady Miejskiej w Hrubieszowie z dnia 30.05.1996 r.

Zmiana miejscowego planu zagospodarowania przestrzennego i rewitalizacji śródmieścia Hrubieszowa

RYSUNEK ZMIANY PLANU

SKALA 1:500



L E G E N D A

MW	TERENY BUDOWNICTWA WIELORODZINNEGO		BUDYNKI ISTNIEJĄCE DO CZASOWEJ ADAPTACJI
MNn	TERENY BUDOWNICTWA JEDNORODZINNEGO		BUDYNKI PRZEZNACZONE DO ROZBIÓRKI
UO	TERENY USŁUG OŚWIATY		BUDYNKI O CECHACH ZABYTKOWYCH W EWIDENCJI W.K.Z.
UK	TERENY USŁUG KULTURY		W
UH	TERENY USŁUG HANDLU		KS
UG	TERENY USŁUG GASTRONOMII		KD
UR	TERENY USŁUG RZEMIOŚLA		← o →
UI	TERENY USŁUG INNYCH		eK
ZP	TERENY PARKÓW I ZIELEŃCÓW		← o →
ZN	TERENY ZIELENI NIURZĄDZONEJ		
○○○○○	CIĄGI PIESZE		
□□	BUDYNKI PROJEKTOWANE		
▨	BUDYNKI ISTNIEJĄCE DO ADAPTACJI		
K	TERENY PARKINGÓW I GARAŻY		
NO	TERENY URZĄDZEŃ DO DOPROWADZANIA I USUWANIA ŚCIEKÓW		
▬▬▬	GRANICE OPRACOWANIA		
▬▬▬	ISTNIEJĄCE GRANICE DZIAŁEK		
▬▬▬	LINIE PODZIAŁU TERENÓW O RÓŻNEJ FUNKCJI		
▬▬▬	LINIE PODZIAŁU WEWNĘTRZNEGO		
▬▬▬	PROJEKTOWANE LINIE ZABUDOWY		
▬▬▬	UKŁAD KOMUNIKACYJNY - ULICE, DOJAZDY		

- 140 -

UCHWAŁA Nr XXV/198/96 RADY MIEJSKIEJ W TOMASZOWIE LUBELSKIM

z dnia 31 maja 1996 roku

w sprawie uchwalenia miejscowego planu zagospodarowania przestrzennego terenu budownictwa jednorodzinnego przy ul. Rolniczej w Tomaszowie Lubelskim.

Na podstawie art.18 ust.2 pkt 5 ustawy z dnia 8 marca 1990 roku o samorządzie terytorialnym (Dz.U z 1996 r. Nr 13, poz.74, Nr 58, poz.261) oraz art.10 ust.3, art.26 i 28 ustawy z dnia 7 lipca 1994 roku o zagospodarowaniu przestrzennym (Dz.U. Nr 89, poz.415) - Rada Miejska uchwała co następuje :

§ 1

1. Uchwała się miejscowy plan zagospodarowania przestrzennego terenu budownictwa jednorodzinnego przy ul. Rolniczej w Tomaszowie Lubelskim w obrębie działek Nr 56, 57 i 58 o łącznej powierzchni 0,62 ha, składający się z ustaleń planu określonych w punkcie 2 niniejszego paragrafu i rysunek zmian planu w skali 1 : 500 stanowiącego załącznik Nr 1 do niniejszej uchwały.

2. Ustalenia planu :

a) tereny mieszkalnictwa - MNn

- 4 MNn - teren budownictwa mieszkaniowego jednorodzinnego o powierzchni 0,27 ha niskiej intensywności, podzielony na 4 działki zabudowany budynkami mieszkalnymi wolnostojącymi i gospodarczymi z możliwością realizacji usług nieuciążliwych w parterach budynków mieszkalnych lub budynkach gospodarczych, wysokość zabudowy 1 - 2,5 kondygnacji.

- 5 MNn - teren budownictwa mieszkaniowego jednorodzinnego o powierzchni 0,32 ha niskiej intensywności, podzielony na 4 działki zabudowy budynkami mieszkalnymi wolnostojącymi i gospodarczymi z możliwością realizacji usług nieuciążliwych w parterach budynków mieszkalnych lub budynkach gospodarczych. Wysokość zabudowy 1 - 2,5 kondygnacji.

b) tereny komunikacji :

- 039Lp - ul. Rolnicza. Szerokość w liniach rozgraniczających 25,0 m. Szerokość jezdni 7,0 m, o linii zabudowy 15-20 m od krawędzi jezdni.

- 03KWv - ul. Rzemieśnicza. Projektowana ulica wewnątrzsiedlowa ruchu wolnego. Szerokość w liniach rozgraniczających 12,0 m. Szerokość jezdni 6,0 m. Linia zabudowy 12,0 m od krawędzi jezdni.

- 04Dw - ulica wewnątrzsiedlowa dojazdowa. Szerokość w liniach rozgraniczających 6,0 m, szerokość jezdni 4,5 m, linia zabudowy 6,0 m od krawędzi jezdni.

- Cp - ciąg pieszy - szerokość w liniach rozgraniczających 4,0 m.

c) uzbrojenie terenu :

- zaopatrzenie w wodę z wodociągu miejskiego,

- odprowadzenie ścieków do kanalizacji miejskiej,

- zaopatrzenie w gaz do celów komunalnych i grzewczych z sieci przewodowej,

- ogrzewanie z kotłowni indywidualnych,

- zaopatrzenie w energię elektryczną z istniejącej sieci napowietrznej i kablowej wg warunków podanych przez Zakład Energetyczny,

- gromadzenie nieczystości stałych do szczelnych pojemników okresowo wywożonych na wysypisko śmieci.

d) stawka procentowa służąca naliczaniu opłat z tytułu wzrostu wartości nieruchomości objętych planem w wysokości 30 %.

§ 2

W obszarze objętym planem traci moc "Miejscowy plan ogólnego zagospodarowania przestrzennego miasta Tomaszowa Lubelskiego" uchwalonego uchwałą Nr VIII/31/94 Rady Miejskiej w Tomaszowie Lubelskim z dnia 9 grudnia 1994 roku.

§ 3

Wykonanie uchwały powierza się Zarządowi Miasta.

§ 4

Uchwała podlega ogłoszeniu w Dzienniku Urzędowym Województwa Zamojskiego i wchodzi w życie po upływie 14 dni od dnia jej ogłoszenia.

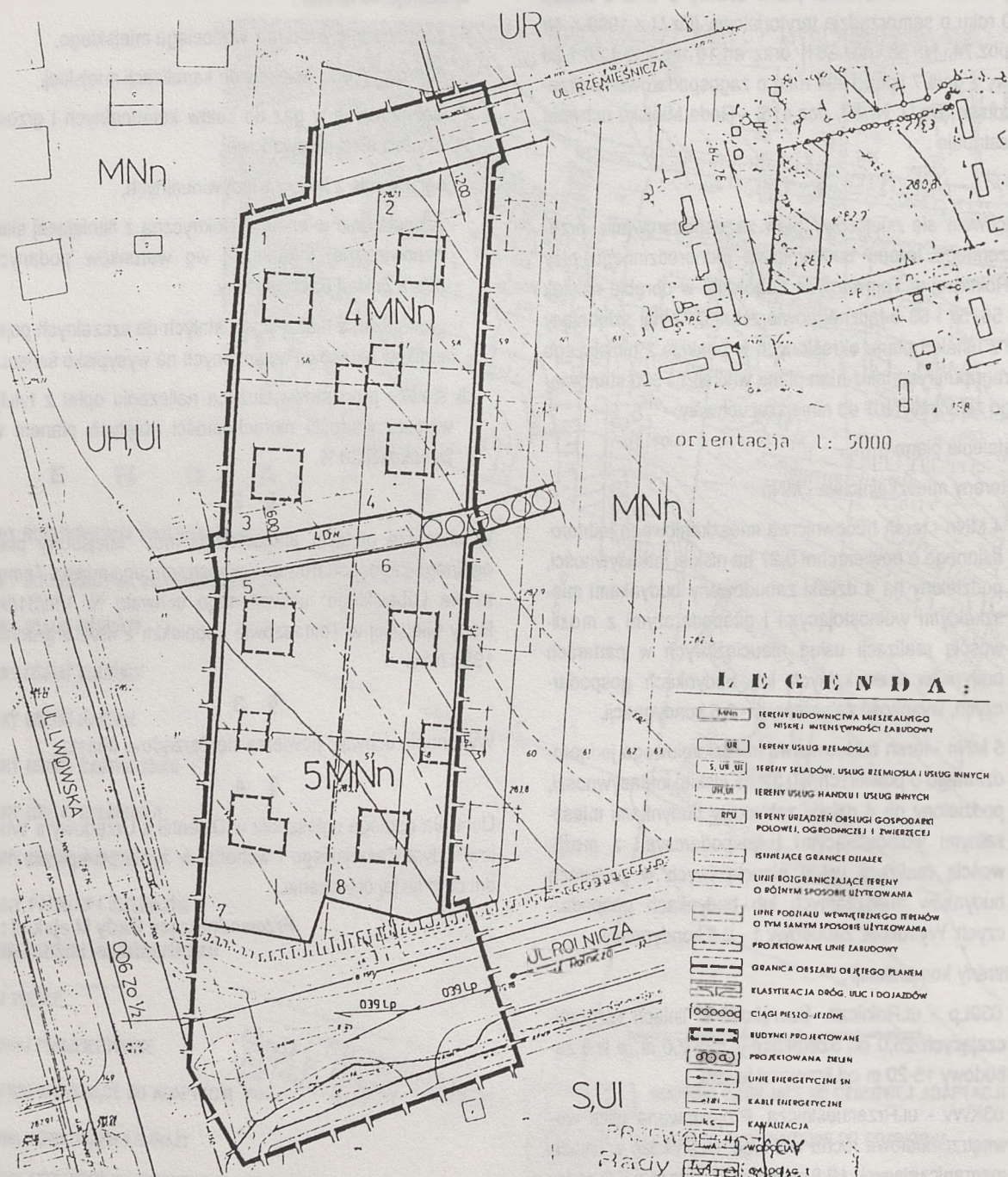
Przewodniczący Rady Miejskiej :
inż. Stanisław Majdański

Załącznik Nr 1 do uchwały Nr XXV/198/96
Rady Miejskiej w Tomaszowie Lubelskim
z dnia 31 maja 1996 roku

Miejscowy plan zagospodarowania przestrzennego terenu zabudowy jednorodzinnej przy ul. Rolniczej
w Tomaszowie Lubelskim

Rysunek planu

Skala 1:500



orientacja 1: 5000

LEGENDA:

- MNn TERENY BUDOWNICTWA MIESZKALNEGO O NISZKIEJ INTENSYWNOSCI ZABUDOWY
- UR TERENY USŁUG RZEMIOSŁA
- S, UR, UI TERENY SKŁADÓW, USŁUG RZEMIOSŁA I USŁUG INNYCH
- UH, UI TERENY USŁUG HANDLU I USŁUG INNYCH
- RPU TERENY URZĄDZEŃ OBSŁUGI GOSPODARSTWA POLEWNEJ, OGRODNICZEJ I ZWIERZĘCZEJ
- ISTNIĄCE GRANICE DZIAŁEK
- LINIE OGRANICZAJĄCE TERENY O RÓŻNYM SPOSOBIE UŻYTKOWANIA
- LINIE PODZIAŁU WENYKTYWNEGO TERENÓW O TYM SAMYM SPOSOBIE UŻYTKOWANIA
- PROJEKTOWANE LINIE ZABUDOWY
- GRANICA OBSZARU OBJĘTEGO PLANEM
- KLASYFIKACJA DRÓG, ULIC I DOJAZDÓW
- CIĄGI PIESZO-JEZDNE
- BUDYNKI PROJEKTOWANE
- PROJEKTOWANA ZIELON
- LINIE ENERGETYCZNE SN
- KABLE ENERGETYCZNE
- KANALIZACJA

S,UI

PRACOWNIK
Rady Miejskiej

Stanisław Majdański

- 141 -

UCHWAŁA Nr XXV/199/96 RADY MIEJSKIEJ W TOMASZOWIE LUBELSKIM

z dnia 31 maja 1996 roku

w sprawie uchwalenia zmiany miejscowego planu szczegółowego zagospodarowania przestrzennego osiedla "Południe" w Tomaszowie Lubelskim przy ul. Moniuszki.

Na podstawie art.18 ust.2 pkt 5 ustawy z dnia 8 marca 1990 roku o samorządzie terytorialnym (Dz.U z 1996 r. Nr 13, poz.74, Nr 58, poz.261) oraz art.10 ust.3, art.26 i 28 ustawy z dnia 7 lipca 1994 roku o zagospodarowaniu przestrzennym (Dz.U. Nr 89, poz.415) - Rada Miejska uchwała co następuje :

§ 1

1. Uchwala się zmianę miejscowego planu szczegółowego zagospodarowania przestrzennego osiedla "Południe" miasta Tomaszowa Lubelskiego zatwierdzonego zarządzeniem Nr 6 Naczelnika Miasta Tomaszowa Lubelskiego z dnia 4 kwietnia 1984 roku w obrębie działek Nr 23, 24, 125, 126 i 127 położonych przy ulicy Moniuszki w Tomaszowie Lubelskim o łącznej powierzchni 0,77 ha, składającej się z ustaleń zmiany planu określonych w punkcie 2 niniejszego paragrafu i rysunek zmian planu w skali 1 : 500 stanowiącego załącznik Nr 1 do niniejszej uchwały.

2. Ustalenia planu :

a) tereny mieszkalnictwa - MNn

1 MNn - teren budownictwa mieszkaniowego, jednorodzinnego o powierzchni 0,70 ha niskiej intensywności, podzielony na 8 działek pod budynki mieszkalne wolnostojące i budynki gospodarcze z możliwością realizacji usług nieuciążliwych w parterach budynków mieszkalnych lub budynkach gospodarczych. Wysokość zabudowy 1-2,5 kondygnacji.

b) teren komunikacji :

043Ktv - ul. Moniuszki klasy technicznej Ktv. Szerokość w liniach rozgraniczających 15-20 m, szerokość jezdni 6 - 7 m, linia zabudowy 15,0 m od krawędzi jezdni.

01Dw - ulica wewnątrzosiedlowa dojazdowa. Szerokość w liniach rozgraniczających 8,0 m, szerokość jezdni 6 m, linia zabudowy 10,0 m od krawędzi projektowanej jezdni.

c) uzbrojenie terenu :

- zaopatrzenie w wodę z wodociągu miejskiego,
- odprowadzenie ścieków do projektowanej kanalizacji miejskiej, w okresie przejściowym do osadników bezodpływowych,
- ogrzewanie z indywidualnych kotłowni zasilanych paliwem stałym, gazowym lub płynnym,

- zaopatrzenie w energię elektryczną z sieci napowietrznych lub kablowych wg warunków Zakładu Energetycznego,

- gromadzenie odpadów stałych do szczelnych pojemników okresowo wywożonych na wysypisko śmieci.

d) stawka procentowa służąca naliczaniu opłat z tytułu wzrostu wartości nieruchomości objętych planem w wysokości 30 %.

§ 2

W obszarze objętym planem tracą moc ustalenia "Miejscowego planu szczegółowego zagospodarowania przestrzennego osiedla "Południe" w Tomaszowie Lubelskim zatwierdzonym zarządzeniem Nr 6 Naczelnika Miasta Tomaszowa Lubelskiego z dnia 4 kwietnia 1984 roku.

§ 3

Wykonanie uchwały powierza się Zarządowi Miasta.

§ 4

Uchwała podlega ogłoszeniu w Dzienniku Urzędowym Województwa Zamojskiego i obowiązuje po upływie 14 dni od dnia jej ogłoszenia.

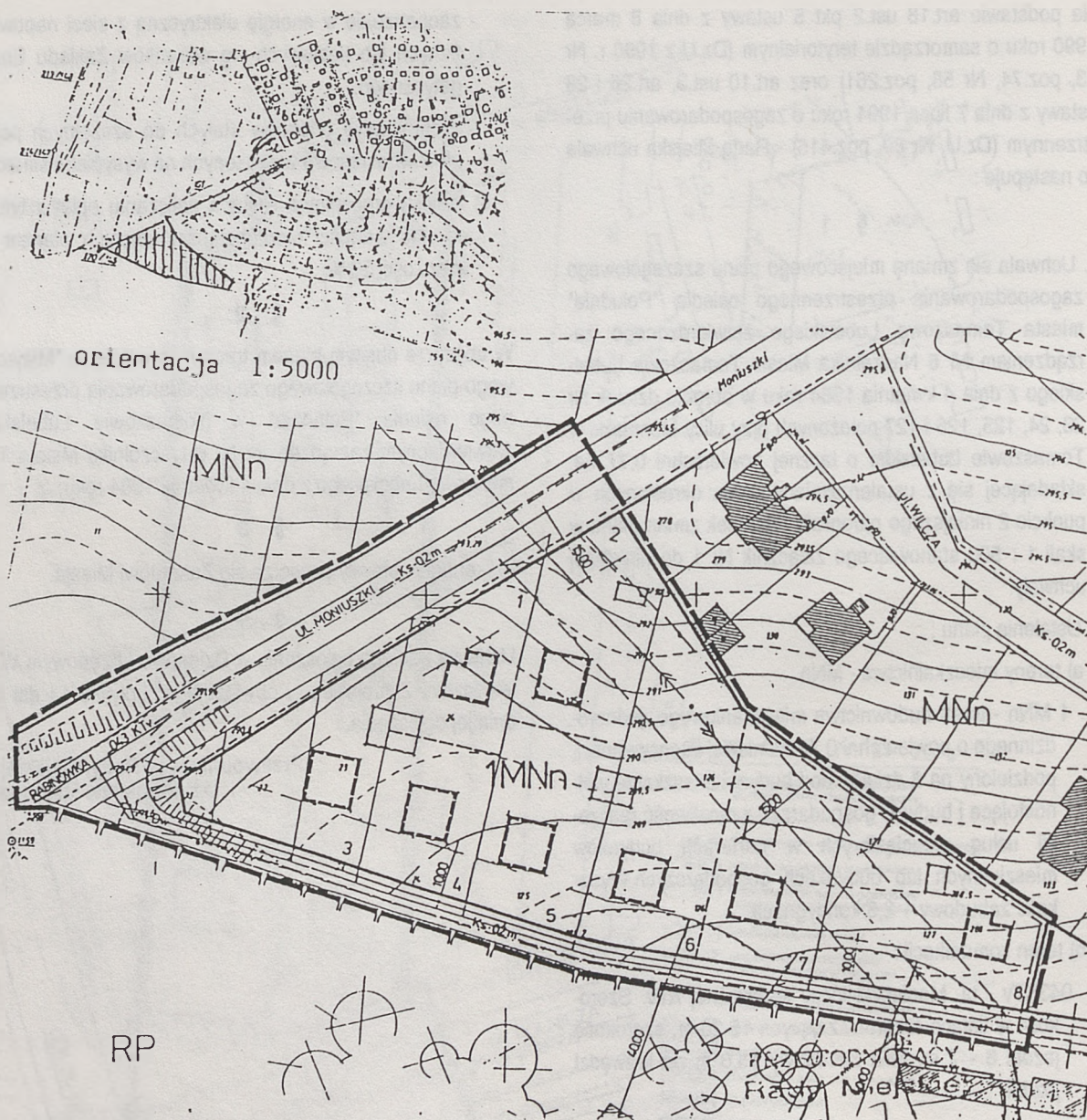
**Przewodniczący Rady Miejskiej :
inż. Stanisław Majdański**

Załącznik Nr 1 do uchwały Nr XXV/199/96
Rady Miejskiej w Tomaszowie Lubelskim
z dnia 31 maja 1996 roku

Zmiana miejscowego planu szczegółowego zagospodarowania przestrzennego osiedla "Południe"
terenów budownictwa jednorodzinnego w Tomaszowie Lubelskim przy ulicy Moniszki

Rysunek zmiany planu

Skala 1:500



LEGENDA :

MNn	TERENY BUDOWNICTWA MIESZKALNEGO O NISKIEJ INTENSYWNOŚCI ZABUDOWY
UR	TERENY USŁUG RZEMIOSŁA
	ISTNIEJĄCE GRANICE DZIAŁEK
	LINIE ROZGRANICZAJĄCE TERENY O RÓŻNYM SPOSOBIE UŻYTKOWANIA
	LINIE PODZIAŁU WEWNĘTRZNEGO TERENÓW O TYM SAMYM SPOSOBIE UŻYTKOWANIA
	PROJEKTOWANE LINIE ZABUDOWY
	GRANICA OBSZARU OBJĘTEGO PLANEM
	KLASYFIKACJA DRÓG, ULIC I DOJAZDÓW

○○○○○	CIĄGI PIESZO-JEZDNE
▨	BUDYNKI PROJEKTOWANE
○○○	PROJEKTOWANA ZIELEŃ
—e—	KABLE ENERGETYCZNE
—s—	LINIE ENERGETYCZNE SN
—Ks—	KANALIZACJA SANITARNA
—wA—	WODOCIĄG
—g—	GAZOCIĄG

Stanisław Májdański

- 142 -

UCHWAŁA Nr XXV/200/96 RADY MIEJSKIEJ W TOMASZOWIE LUBELSKIM

z dnia 31 maja 1996 roku

w sprawie uchwalenia zmiany miejscowego planu szczegółowego zagospodarowania przestrzennego osiedla "Armii Czerwonej" w Tomaszowie Lubelskim przy skrzyżowaniu ulic Tadeusza Kościuszki i Piekarskiej.

Na podstawie art.18 ust.2 pkt 5 ustawy z dnia 8 marca 1990 roku o samorządzie terytorialnym (Dz.U z 1996 r. Nr 13, poz.74, Nr 58, poz.261) oraz art.10 ust.3, art.26 i 28 ustawy z dnia 7 lipca 1994 roku o zagospodarowaniu przestrzennym (Dz.U. Nr 89, poz.415) - Rada Miejska uchwała co następuje :

§ 1

1. Uchwala się zmianę miejscowego planu szczegółowego zagospodarowania przestrzennego osiedla "Armii Czerwonej" miasta Tomaszowa Lubelskiego zatwierdzonego zarządzeniem Nr 12 Naczelnika Miasta Tomaszowa Lubelskiego z dnia 8 lipca 1977 roku w obrębie działek Nr 181 i 178 o łącznej powierzchni 0,25 ha, składającej się z ustaleń planu określonych w punkcie 2 niniejszego paragrafu i rysunek zmian planu w skali 1 : 500 stanowiącego załącznik Nr 1 do niniejszej uchwały.

2. Ustalenia planu :

a) tereny mieszkalnictwa, usług handlu i usług innych

27.1 MN,UH,UI - tereny budownictwa mieszkaniowego, jednorodzinne o powierzchni 0,12 ha, podzielony na 9 działek, zabudowany budynkami mieszkalnymi w układzie szeregowym. W parterach budynków mieszkalnych projektuje się usługi handlu lub usługi inne nieuciążliwe. Wysokość zabudowy 2,5 kondygnacje.

b) teren komunikacji :

8 KWiv - ul.Kościuszki klasy technicznej KWiv. Szerokość w liniach rozgraniczających 15,0 m, szerokość jezdni 6,0 m. Linia zabudowy 10,0 m od krawędzi jezdni.

3 KNiv - ul.Piekarska klasy technicznej KNiv. Szerokość w liniach rozgraniczających 20,0 m. Szerokość jezdni 7,0 m. Projektowana linia zabudowy 12,0 m od krawędzi jezdni.

01 DW - ulica wewnątrzosiedlowa dojazdowa. Szerokość w liniach rozgraniczających 8,0 m, szerokość jezdni 5,0 - 0,6m. Ulica zapewnia dojazd do projektowanego parkingu na 9 stanowisk dla samochodów osobowych i umożliwia dojazd do poszczególnych działek.

c) uzbrojenie terenu :

- zaopatrzenie w wodę z wodociągu miejskiego istniejącego w ulicy Tadeusza Kościuszki,

- odprowadzenie ścieków sanitarnych do kanalizacji znajdującej się w ul.Piekarskiej i ul.Kościuszki,

- ogrzewanie z kotłowni indywidualnych opalanych gazem ziemnym z istniejącego gazociągu w ul.Piekarskiej i ul.Kościuszki lub energią elektryczną,

- zaopatrzenie w energię elektryczną z istniejącej sieci napowietrznych i kablowych.

d) stawka procentowa służąca naliczaniu opłat z tytułu wzrostu wartości nieruchomości objętych planem w wysokości 30 %.

§ 2

W obszarze objętym planem tracą moc ustalenia "Miejscowego planu szczegółowego zagospodarowania przestrzennego osiedla "Armii Czerwonej" miasta Tomaszowa Lubelskiego" zatwierdzonego zarządzeniem Nr 12 Naczelnika Miasta Tomaszowa Lubelskiego z dnia 8 lipca 1977 roku.

§ 3

Wykonanie uchwały powierza się Zarządowi Miasta.

§ 4

Uchwała podlega ogłoszeniu w Dzienniku Urzędowym Województwa Zamojskiego i obowiązuje po upływie 14 dni od dnia ogłoszenia.

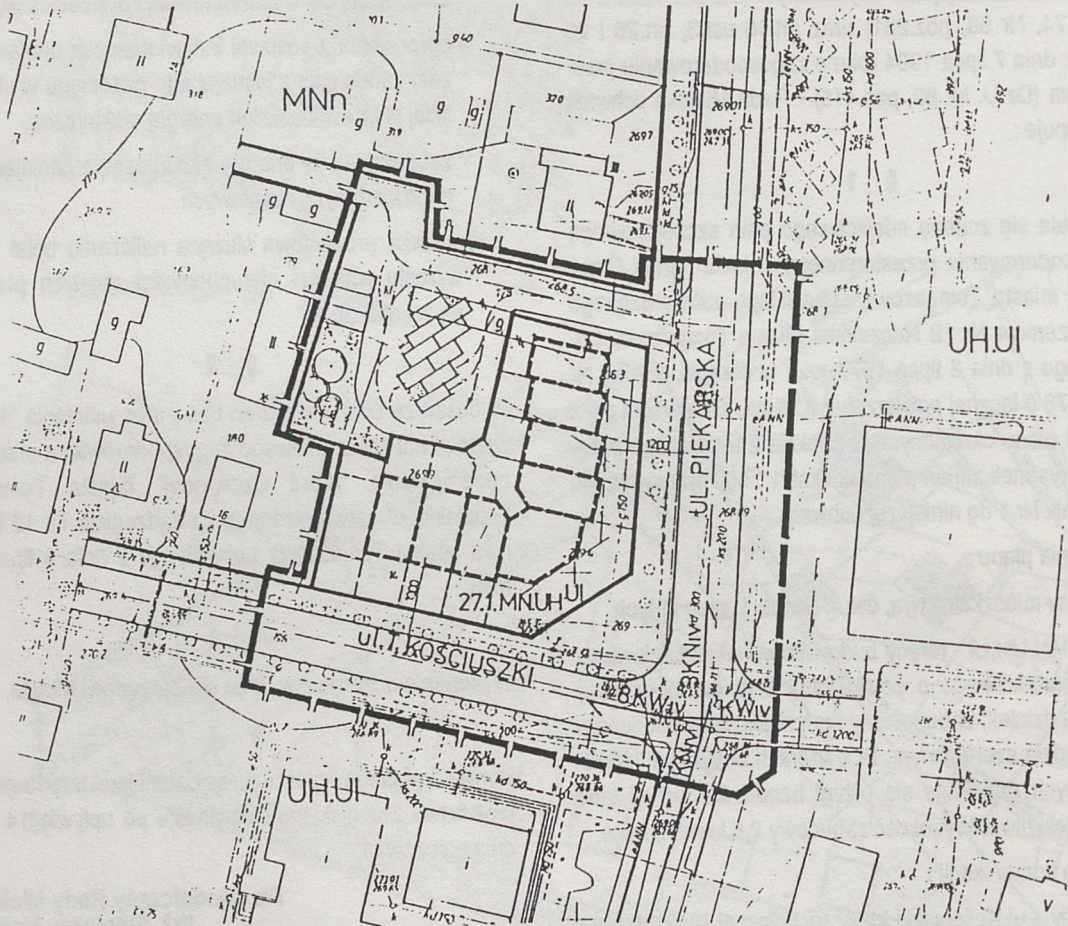
**Przewodniczący Rady Miejskiej :
inż. Stanisław Majdański**

Załącznik Nr 1 do uchwały Nr XXV/200/96
Rady Miejskiej w Tomaszowie Lubelskim
z dnia 31 maja 1996 roku

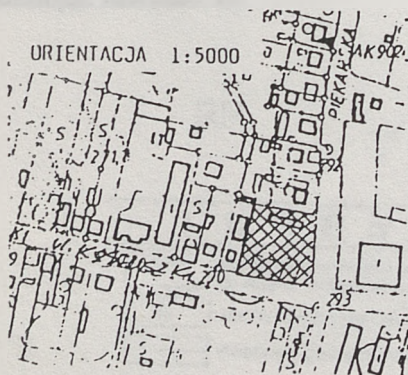
Zmiana miejscowego planu szczegółowego zagospodarowania przestrzennego osiedla "Armii Czerwonej"
w Tomaszowie Lubelskim
Teren zabudowy mieszkaniowej z usługami przy ul. Piekarskiej i ul. Kościuszki.

PROJEKT ZMIANY PLANU

SKALA 1 : 500



ORIENTACJA 1:5000



LEGENDA :

- | | |
|------------|---|
| MN, UI, UI | TERENY MIESZKALNICTWA
USŁUGI HANDLU, USŁUGI INNE |
| MNn | TERENY BUDOWNICTWA MIESZKALNEGO
O NISKIEJ INTENSYWNOŚCI ZABUDOWY |
| UH, UI | TERENY USŁUG HANDLU I USŁUG INNYCH |
| - - - - - | ISTNIEJĄCE GRANICE DZIAŁEK |
| - - - - - | LINIE ROZGRANICZAJĄCE TERENY
O RÓŻNYM SPOSOBIE UŻYTKOWANIA |
| - - - - - | LINIE PODZIAŁU WEWNĘTRZNEGO TERENÓW
O TYM SAMYM SPOSOBIE UŻYTKOWANIA |

- | | |
|-----------|------------------------------------|
| — — — — — | PROJEKTOWANE LINIE ZABUDOWY |
| — — — — — | GRANICA OBSZARU OBJĘTEGO PLANEM |
| — — — — — | KLASYFIKACJA DRÓG, ULIC I DOJAZDÓW |
| ○ ○ ○ ○ ○ | CIĄGI PIESZO-JEZDNE |
| □ □ □ □ □ | BUDYNKI PROJEKTOWANE |
| □ □ □ □ □ | BUDYNKI DO ROZBUDOWY |
| — ks — | KANALIZACJA SANITARNA |
| — w — | WODOCIĄG |
| — g — | GAZOCIĄG |

- 143 -

UCHWAŁA Nr XXV/201/96 RADY MIEJSKIEJ W TOMASZOWIE LUBELSKIM

z dnia 31 maja 1996 roku

w sprawie uchwalenia miejscowego planu zagospodarowania przestrzennego terenu budownictwa jednorodzinnego przy ul. Piotra Ściegiennego w Tomaszowie Lubelskim.

Na podstawie art.18 ust.2 pkt 5 ustawy z dnia 8 marca 1990 roku o samorządzie terytorialnym (Dz.U z 1996 r. Nr 13, poz.74, Nr 58, poz.261) oraz art.10 ust.3, art.26 i 28 ustawy z dnia 7 lipca 1994 roku o zagospodarowaniu przestrzennym (Dz.U. Nr 89, poz.415) - Rada Miejska uchwała co następuje :

§ 1

1. Uchwala się miejscowy plan zagospodarowania przestrzennego terenu budownictwa jednorodzinnego przy ul.Ściegiennego w Tomaszowie Lubelskim w obrębie działki Nr 16 o powierzchni 0,46 ha, składający się z ustaleń planu określonych w punkcie 2 niniejszego paragrafu i rysunek zmian planu w skali 1 : 500 stanowiącego załącznik Nr 1 do niniejszej uchwały.

2. Ustalenia planu :

a) tereny mieszkalnictwa MNn

- 1 MNn - teren budownictwa mieszkaniowego, jednorodzinnego o powierzchni 0,46 ha niskiej intensywności, podzielony na 5 działek zabudowany budynkami mieszkalnymi wolnostojącymi i gospodarczymi z możliwością realizacji usług nieuciążliwych w parterach budynków mieszkalnych lub budynkach gospodarczych. Wysokość zabudowy 1 - 2,5 kondygnacji.

b) teren komunikacji :

- 038Lp - ul. Piotra Ściegiennego. Szerokość w liniach rozgraniczających 15 - 25,0 m. Szerokość jezdni 7,0 m, o lini zabudowy 15,0 m od krawędzi jezdni.

- 01Dw - ulica wewnątrzsiedlowa dojazdowa. Szerokość w liniach rozgraniczających 8,0 m. Szerokość jezdni 6,0 m, o linii zabudowy 10,0 m od krawędzi jezdni.

c) uzbrojenie terenu :

- zaopatrzenie w wodę z wodociągu miejskiego,
- odprowadzenie ścieków do kanalizacji miejskiej po realizacji Programu Ogólnego kanalizacji sanitarnej dla miasta Tomaszowa Lubelskiego w okresie przejściowym do szczelnych zbiorników ścieków sanitarnych,
- ogrzewanie z kotłowni indywidualnych,
- zaopatrzenie w energię elektryczną z sieci napowietrznych i kablowych wg warunków podanych przez Zakład Energetyczny.
- gromadzenie nieczystości stałych do szczelnych pojemników okresowo wywożonych na wysypisko śmieci,

d) stawka procentowa służąca naliczaniu opłat z tytułu wzrostu wartości nieruchomości objętych planem w wysokości 30 %.

§ 2

W obszarze objętym planem traci moc "Miejscowy plan ogólny zagospodarowania przestrzennego miasta Tomaszowa Lubelskiego uchwalonego uchwałą Nr VIII/31/94 Rady Miejskiej w Tomaszowie Lubelskim z dnia 9 grudnia 1994 roku.

§ 3

Wykonanie uchwały powierza się Zarządowi Miasta.

§ 4

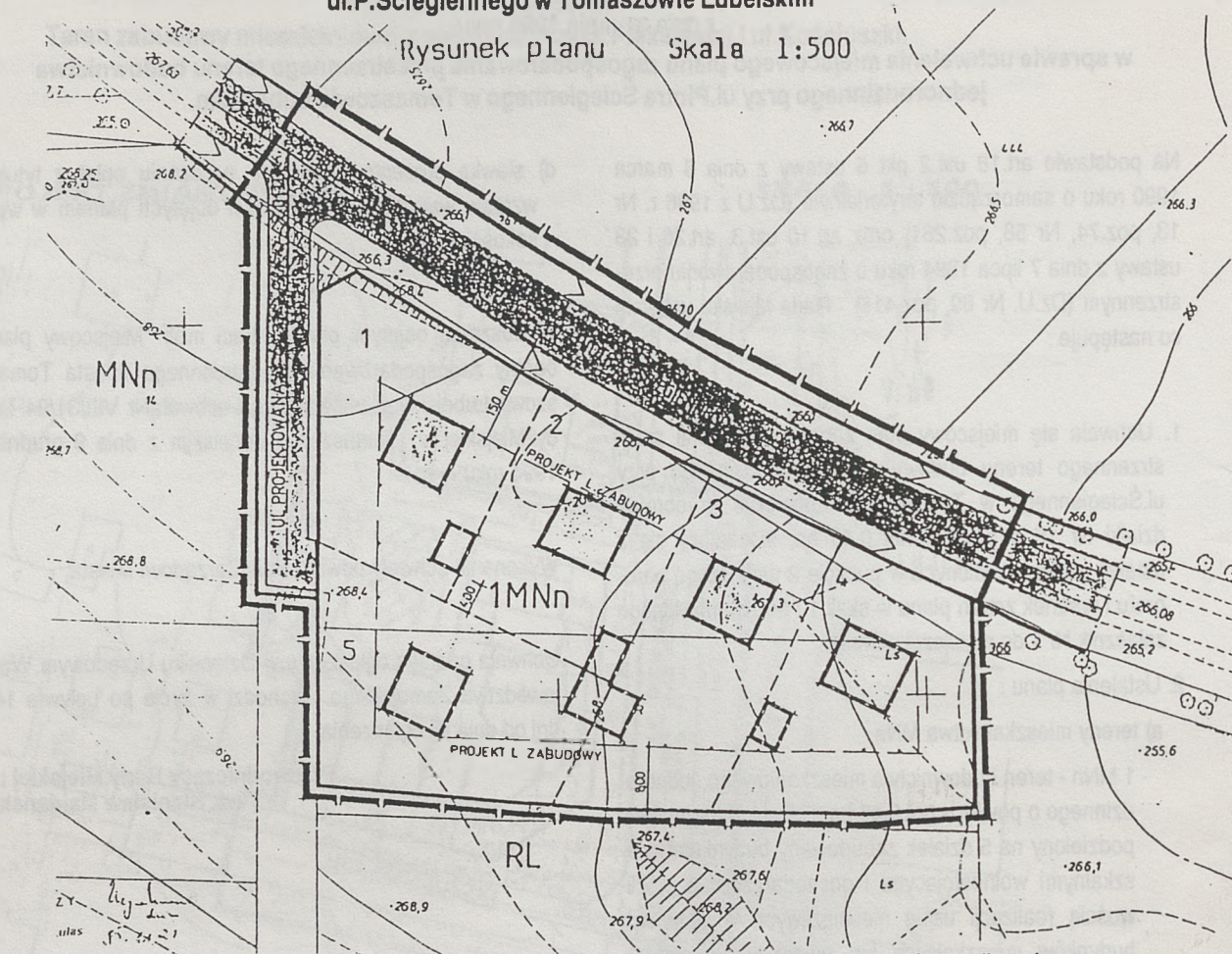
Uchwała podlega ogłoszeniu w Dzienniku Urzędowym Województwa Zamojskiego i wchodzi w życie po upływie 14 dni od dnia jej ogłoszenia.

**Przewodniczący Rady Miejskiej :
inż. Stanisław Majdański**

Załącznik Nr 1 do uchwały Nr XXV/201/96
Rady Miejskiej w Tomaszowie Lubelskim
z dnia 31 maja 1996 roku

Miejscowy plan zagospodarowania przestrzennego zabudowy jednorodzinnej przy
ul. P. Ściegiennego w Tomaszowie Lubelskim

Rysunek planu Skala 1:500



LEGENDA :



- | | |
|--|---|
| | BUDYNKI PROJEKTOWANE |
| | TERENY BUDOWNICTWA MIESZKALNEGO
O NISKIEJ INTENSYWNOŚCI ZABUDOWY |
| | ISTNIEJĄCE GRANICE DZIAŁEK |
| | GRANICA OBSZARU OBJĘTEGO PLANEM |
| | LINIE PODZIAŁU WEWNĘTRZNEGO TERENÓW
O TYM SAMYM SPOSOBIE UŻYTKOWANIA |
| | LINIE ROZGRANICZAJĄCE TERENY
O RÓŻNYM SPOSOBIE UŻYTKOWANIA |
| | KLASYFIKACJA DRÓG, ULIC I DOJAZDÓW |
| | KANALIZACJA |
| | LINIE ENERGETYCZNE SN |
| | WODOCIĄG |
| | KABLE ENERGETYCZNE |
| | GAZOCIĄG |

Starosta Tomaszowski

WYDAWCA : WOJEWODA ZAMOJSKI

Redakcja : Urząd Wojewódzki w Zamościu; Wydział Organizacji i Nadzoru; 22 - 400 Zamość, ul. Partyzantów 3

Skład i łamanie komputerowe : Ośrodek Informatyki Wojewódzki Bank Danych w Zamościu; 22-400 Zamość; ul. Partyzantów 3

Powielono z polecenia Wojewody Zamojskiego z dnia 1 sierpnia 1996 r. w Zakładzie Obsługi Urzędu Wojewódzkiego w Zamościu.

Nakład 150 egz.

ISSN - 0867 - 2989

Cena: 2,00,- zł