



DZIENNIK URZĘDOWY WOJEWÓDZTWA ZAMOJSKIEGO

Zamość, dnia 10 października 1996 r.

Nr 30

Treść :

Poz.:

ROZPORZĄDZENIA WOJEWODY ZAMOJSKIEGO

- 178 - Nr 49 z dnia 27 września 1996 r. uchylające rozporządzenie w sprawie zwalczania wściekłej zmywaczki dzikich. 515
- 179 - Nr 51 z dnia 2 października 1996 r. w sprawie zwalczania myksomatozy królików. 516
- 180 - Nr 52 z dnia 2 października 1996 r. uchylające rozporządzenie w sprawie zwalczania pomoru królików. 516

ZARZĄDZENIE WOJEWODY ZAMOJSKIEGO

- 181 - Nr 65 z dnia 8 października 1996 r. w sprawie przeprowadzenia wyborów uzupełniających do Rady Gminy w Miączynie. 517

UCHWAŁA RADY GMINY

- 182 - Rady Gminy w Horodle Nr XXVI/149/96 z dnia 20 sierpnia 1996 r. w sprawie uchwalenia zmian w miejscowym planie ogólnego zagospodarowania przestrzennego Gminy Horodło. 518

- 178 -

ROZPORZĄDZENIE Nr 49 WOJEWODY ZAMOJSKIEGO

z dnia 27 września 1996 r.

uchylające rozporządzenie w sprawie zwalczania wściekłej zmywaczki dzikich.

Na podstawie art.25,art. 26, art.70 i art.98 Rozporządzenia Prezydenta Rzeczypospolitej z dnia 22 sierpnia 1927 r. o zwalczaniu zaraźliwych chorób zwierzęcych (Dz. U. Nr 77, poz.673, zm. Nr 114 poz.975; z 1928 r. Nr 26 poz. 229; z 1932 r. Nr 26 poz.229; Nr 60 poz.573, Nr 67 poz.622; z 1934 r. Nr 110 poz.976; z 1938 r. Nr 27 poz.245 z 1948 r. Nr 49 poz.373 i z 1951 r. Nr 1 poz.4) oraz art.21, art.25 ust.2 i 3 w związku z art.53 ust.1 ustawy z dnia 22 marca 1990 r. o terenowych organach rządowej administracji ogólnej (Dz. U. Nr 21 poz.123, z 1991 r. Nr 75, poz.328, z 1995 r. Nr 74, poz.368) zarządza się co następuje:

§ 1

Uchyla się rozporządzenie Nr 46 Wojewody Zamojskiego z dnia 29 sierpnia 1996 r. w sprawie zwalczania wściekłej zmywaczki dzikich (Dz.Urz.Woj.Zamojskiego Nr 28 poz.162).

§ 2

Wykonanie rozporządzenia powierza się Kierownikowi Urzędu Rejonowego w Tomaszowie Lub. oraz Dyrektorowi Wydziału Ochrony Środowiska Urzędu Wojewódzkiego, a nadzór nad wykonaniem rozporządzenia Wojewódzkiemu Lekarzowi Weterynarii w Zamościu.

§ 3

Rozporządzenie podlega podaniu do publicznej wiadomości poprzez wywieszenie obwieszczeń w Urzędzie Rejonowym w Tomaszowie Lub. oraz sposób zwyczajowo przyjęty na terenie gminy Susiec.

§ 4

Rozporządzenie podlega ogłoszeniu w Dzienniku Urzędowym Województwa Zamojskiego.

§ 5

Rozporządzenie wchodzi w życie z dniem ogłoszenia w sposób określony w § 3.

mgr Stanisław Rapa

- 179 -

ROZPORZĄDZENIE Nr 51 WOJEWODY ZAMOJSKIEGO

z dnia 2 października 1996 r.

w sprawie zwalczania myksomatozy królików.

Na podstawie art. 25, art. 26 i art. 98 Rozporządzenia Prezydenta Rzeczypospolitej z dnia 22 sierpnia 1927 r. o zwalczaniu zaraźliwych chorób zwierzęcych (Dz. U. Nr 77, poz.637) zm. Nr 114 poz. 975; z 1928 r. Nr 26 poz.229; z 1932 r. Nr 26 poz.229, Nr 60 poz.573, Nr 67 poz.622; z 1934 r. Nr 110 poz. 976; z 1938 r. Nr 27 poz.245; z 1948 r. Nr 49 poz.373 i z 1951 r. Nr 1 poz.4 oraz rozporządzenie Ministra Rolnictwa z dnia 22 sierpnia 1966 r. w sprawie włączenia myksomatozy królików do chorób podlegających obowiązkowi zgłaszania tej choroby (Dz. U. Nr 38 poz.232) oraz art.21, art. 25 ust.2 i 3 w związku z art. 53 ust.1 ustawy z dnia 22 marca 1990 r. o terenowych organach rządowej administracji ogólnej. (Dz. U. Nr 21 poz.123) zm. Dz. U. Nr 75 poz. 328 z 1991 r.) zarządza się, co następuje :

§ 1

Uznaje się miejscowość Wólka Orłowska i Izbica za okręg zapowietrzony i zagrożony myksomatozą królików.

§ 2

W okręgu zagrożonym i zapowietrzonym :

1) Zakazuje się :

- a) wstępu do zagród zapowietrzonych osobom postronnym z wyjątkiem służby weterynaryjnej i organów władz,
- b) urządzania pokazów i wystaw królików,
- c) obrotu królikami żywymi i ubitymi oraz skórami i wełną królików,
- d) wywożenia (wynoszenia) paszy, ściółki, nawozu oraz klatek, sprzętów i przedmiotów, które miały styczność ze zwierzętami chorymi lub podejrzanymi o myksomatozę bez uprzedniego ich oczyszczenia i odkażenia.

2. Nakazuje się :

- a) służbie weterynaryjnej - przeprowadzenie przeglądów ferm króliczych oraz dokonanie szczepień interwencyjnych królików w zagrodach i miejscowościach wskazanych przez Rejonowego Lekarza Weterynarii w Zamościu,

- b) bezzwłocznego zgłaszania służbie weterynaryjnej wszelkich przypadków zachorowań lub padnięć królików,
- c) odkażenie, niszczenie oraz usuwanie zwłok zwierzęcych w sposób wykluczający rozwleczenie choroby,
- d) likwidację wszelkich królików chorych, podejrzanych o chorobę i o zakażenie się,
- e) przeprowadzenie oczyszczania, odkażania klatek i obejść oraz nawozu, narzędzi i przedmiotów w ogniskach choroby.

§ 3

Zakazy i nakazy o których mowa w § 2 obowiązują hodowców oraz osoby i instytucje zajmujące się skupem i sprzedażą królików.

§ 4

1. Wykonanie rozporządzenia powierza się Kierownikowi Urzędu Rejonowego w Zamościu.
2. Nadzór nad wykonaniem rozporządzenia powierza się Wojewódzkiemu Lekarzowi Weterynarii w Zamościu.

§ 5

Za nieprzestrzeganie zawartych w rozporządzeniu zakazów i nakazów grozi kara grzywny w wysokości do 500,-zł.

§ 6

Rozporządzenie podlega podaniu do publicznej wiadomości w drodze wywieszenia obwieszczeń w Urzędzie Rejonowym w Zamościu oraz w sposób zwyczajowo przyjęty na terenie gminy Izbica.

§ 7

Rozporządzenie podlega ogłoszeniu w Dzienniku Urzędowym Województwa Zamojskiego.

§ 8

Rozporządzenie wchodzi w życie z dniem ogłoszenia w sposób określony w § 6.

mgr Stanisław Rapa

- 180 -

ROZPORZĄDZENIE Nr 52 WOJEWODY ZAMOJSKIEGO

z dnia 2 października 1996 r.

uchylające rozporządzenie w sprawie zwalczania pomoru królików.

Na podstawie art. 25, art. 26 i art. 98 Rozporządzenia Prezydenta Rzeczypospolitej z dnia 22 sierpnia 1927 r. o zwalczaniu zaraźliwych chorób zwierzęcych (Dz.U. Nr 77, poz.673) zm. Nr 114 , poz.975; z 1928 r. Nr 26, poz.229; z

1932 r. Nr 26, poz. 229, Nr 60, poz.573; Nr 67, poz.622; z 1934 Nr 110, poz.976; z 1938 r. Nr 27, poz.245; z 1948 r. Nr 49, poz.373 i z 1951 r. Nr 1, poz.4 oraz rozporządzenie Ministra Rolnictwa, Leśnictwa i Gospodarki Żywnościowej z

dnia 18 listopada 1989 r. w sprawie obowiązku zgłaszania oraz zwalczania pomoru królików (Dz.U. Nr 68, poz.415) oraz art. 21, art. 25 ust. 2 i 3 w związku z art. 53 ust.1 ustawy z dnia 22 marca 1990 r. o terenowych organach rządowej administracji ogólnej (Dz.U. Nr 21, poz.123, zm. Dz.U. Nr 75, poz. 328 z 1991 r.) zarządza się, co następuje :

§ 1

Uchyla się rozporządzenie Nr 47 Wojewody Zamojskiego z dnia 9 września 1996 r. w sprawie zwalczania pomoru królików (Dz.U. Woj. Zamojskiego Nr 28 poz.163)

§ 2

Wykonanie rozporządzenia powierza się Kierownikowi Urzędu Rejonowego w Zamościu, a nadzór nad wykonaniem rozporządzenia Wojewódzkiemu Lekarzowi Weterynarii w Zamościu.

§ 3

Rozporządzenie podlega podaniu do publicznej wiadomości poprzez wywieszenie obwieszczeń w Urzędzie Rejonowym w Zamościu oraz w sposób zwyczajowo przyjęty na terenie gmin : Zamość i Gorzków.

§ 4

Rozporządzenie podlega ogłoszeniu w Dzienniku Urzędowym Województwa Zamojskiego.

§ 5

Rozporządzenie wchodzi w życie z dniem ogłoszenia w sposób określony w § 3.

mgr Stanisław Rapa

- 181 -

ZARZĄDZENIE Nr 65 WOJEWODY ZAMOJSKIEGO

z dnia 8 października 1996 r.

w sprawie przeprowadzenia wyborów uzupełniających do Rady Gminy w Miączynie.

Na podstawie art. 111 ust.1 i 2 ustawy z dnia 8 marca 1990 r. - Ordynacja wyborcza do rad gmin (tekst jednolity Dz.U. z 1996 r. Nr 17, poz.85) zarządza się, co następuje :

§ 1

W związku z wygaśnięciem mandatu radnego zarządza się przeprowadzenie wyborów uzupełniających do Rady Gminy w Miączynie, w jednomandatowym okręgu wyborczym nr 8, w obwodzie głosowania nr 3 w Zawalowie.

§ 2

Datę przeprowadzenia wyborów ustala się na niedzielę 1 grudnia 1996 r.

§ 3

Dni, w których upływają terminy wykonania czynności wyborczych przewidzianych w Ordynacji wyborczej określa kalendarz wyborczy, stanowiący załącznik do zarządzenia.

§ 4

Zarządzenie podlega ogłoszeniu w Dzienniku Urzędowym Województwa Zamojskiego.

§ 5

Zarządzenie wchodzi w życie z dniem podjęcia.

Wojewoda Zamojski : w/z mgr inż. Bogdan Kawałko
Wicewojewoda Zamojski

Załącznik do zarządzenia Nr 65
Wojewody Zamojskiego z dnia 8 października 1996 r.

KALENDARZ WYBORCZY

| Dzień, w którym upływa termin wykonania czynności wyborczych | Treść czynności : |
|--|--|
| 17 października 1996 r. | - podanie do wiadomości wyborców, przez rozplakatowanie obwieszczenia oraz ogłoszenie w wojewódzkim dzienniku urzędowym zarządzenia Wojewódzkiego Komisarza Wyborczego ustalającego granicę i numer okręgu jednomandatowego, z wymienieniem siedziby terytorialnej komisji wyborczej, - powołanie przez Wojewódzkiego Komisarza Wyborczego terytorialnej komisji wyborczej, |
| 27 października 1996 r. | - powołanie przez terytorialną komisję wyborczą obwodowej komisji wyborczej |
| 4 listopada 1996 r. | - zgłaszanie do zarejestrowania terytorialnej komisji wyborczej kandydatów na radnego, |
| 6 listopada 1996 r. | - podanie do wiadomości wyborców przez rozplakatowanie obwieszczenia, uchwały terytorialnej komisji wyborczej o granicy obwodu głosowania, jego numerze oraz siedzibie obwodowej komisji wyborczej, |
| 12 listopada 1996 r. | - wyłożenie spisu wyborców do publicznego wglądu, |

| 1. | 2. |
|----------------------|--|
| 16 listopada 1996 r. | - podanie do publicznej wiadomości przez obwodową komisję wyborczą, w drodze rozplakatowania, obwieszczenia terytorialnej komisji wyborczej zawierającego informację o kandydatach na radnego, |
| 23 listopada 1996 r. | - składanie wniosków przez wyborców nigdzie nie zameldowanych wniosków o wpisanie do spisu wyborców właściwego dla miejsca aktualnego pobytu, |
| 1 grudnia 1996 r. | - głosowanie. |

- 182 -

UCHWAŁA NR XXVI/149/96 RADY GMINY W HORODLE

z dnia 20 sierpnia 1996 r.

w sprawie uchwalenia zmian miejscowego planu ogólnego zagospodarowania przestrzennego gminy Horodło.

Na podstawie art.18 ust.2 pkt 5 Ustawy z dnia 8 marca 1990 r. o samorządzie terytorialnym (Dz.U. z 1996 r. Nr 13 poz.74, Nr 58 poz.261) oraz art.26 i 28 Ustawy z dnia 7 lipca 1994 r. o zagospodarowaniu przestrzennym (Dz.U. Nr 84 poz.415) - Rada Gminy uchwala, co następuje :

§ 1

1. Uchwala się zmiany miejscowego planu ogólnego zagospodarowania przestrzennego gminy Horodło zatwierdzonego Uchwałą Nr VII/36/91 Rady Gminy w Horodle z dnia 15 lutego 1991 r. w obrębie miejscowości Horodło, Strzyżów, Łuszków, Liski, Janki i Rogalin, składające się z ustaleń zmian planu określonych w punkcie 2 niniejszego paragrafu i rysunku zmian planu w skali 1:10000, stanowiącego załączniki od Nr 1 do Nr 8 do niniejszej uchwały.

2. Ustalenia zmian planu :

a) w obrębie miejscowości Horodło (według załącznika Nr 1)

- teren stacji paliw - 34a KS.

Teren stałej stacji paliw o pow.0,40 ha, wydzielony z dotychczasowej bazy GS(symbol 34 S, P, S, UH), położony przy drodze wojewódzkiej 48332.

Uzbrojenie terenu - zaopatrzenie w wodę z ujęcia lokalnego, docelowo z wodociągu zbiorowego, odprowadzenie ścieków do osadników bezodpływowych, elektryczność - z istniejących linii NN doprowadzona kablami ziemnymi.

Ograniczenie terenu - konieczność zachowania odległości minimum :

- 20 m od budynków o konstrukcji palnej,
- 10 m od budynków o konstrukcji niepalnej,
- 15 m od sieci trakcji elektrycznej.

Przed przystąpieniem do realizacji konieczne badania podłoża gruntowego.

- teren stacji paliw - 59 KS.

Teren stałej stacji paliw o pow.0,40 ha, wydzielony z upraw polowych(RP), położony przy drodze wojewódzkiej 48327.

Uzbrojenie terenu - zaopatrzenie w wodę z ujęcia lokalnego, docelowo z wodociągu zbiorowego, odprowadzenie ścieków do osadników bezodpływowych, docelowo do kanalizacji wiejskiej, elektryczność - z istniejących linii NN doprowadzona kablami ziemnymi.

Ograniczenie terenu - konieczność zachowania odległości minimum :

- 20 m od budynków o konstrukcji palnej,
- 10 m od budynków o konstrukcji niepalnej,
- 15 m od sieci trakcji elektrycznej.

Przed przystąpieniem do realizacji konieczne badanie podłoża gruntowego.

- teren stacji paliw - 41 KS.

Teren stałej stacji paliw o pow.0,40 ha - zmiana przeznaczenia z usług nieuciążliwych (41 UR). Teren przylega od pd. do drogi wojewódzkiej 48327, od wsch. do drogi gminnej Gp-008.

Uzbrojenie terenu : zaopatrzenie w wodę z ujęcia lokalnego, docelowo z wodociągu zbiorowego, odprowadzenie ścieków do osadnika bezodpływowego, docelowo podłączenie do kanalizacji wiejskiej, elektryczność - z istniejących linii NN doprowadzona kablami ziemnymi.

Ograniczenie terenu - konieczność zachowania odległości minimum :

- 20 m od budynków o konstrukcji palnej,
- 10 m od budynków o konstrukcji niepalnej,
- 15 m od sieci trakcji elektrycznej.

Przed przystąpieniem do realizacji konieczne badania podłoża gruntowego.

- teren wiejskiego punktu gromadzenia odpadów - 58 NU.

Teren wiejskiego punktu gromadzenia odpadów o pow. 0,68 ha, wydzielony z upraw polowych (RP), położony w odległości 100 m od drogi krajowej nr 816. Wymagane ogrodzenie działki, utwardzenie drogi dojazdowej, gromadzenie czasowe odpadów w kontenerach i wywóz na gminne wysypisko śmieci.

Ograniczenia terenu - strefa uciążliwości - 50 m od zabudowy mieszkaniowej.

- teren do zalesienia - RL.

Teren do zalesień wydzielony z terenów rolnych, przy zalesieniu wymagany dobór gatunkowy drzewostanu dostosowany do typu siedliska.

b) w obrębie miejscowości Strzyżów (według załącznika Nr 2 i 3)

- teren stacji paliw i usług dla rolnictwa - 25 RPU KS.

Teren usług dla rolnictwa (była baza SKR) z możliwością realizacji stacji paliw. Wydzielenie działki pod stację paliw wymaga zapewnienia dojazdu od drogi krajowej nr 844.

Uzbrojenie terenu - zaopatrzenie w wodę z wodociągu zbiorowego, odprowadzenie ścieków do osadnika bezodpływowego, elektryczność - z istniejących linii NN doprowadzona kablami ziemnymi.

Ogrniczenie terenu - konieczność zachowania odległości minimum :

- 20 m od budynków o konstrukcji palnej,

- 10 m od budynków o konstrukcji niepalnej,

- 15 m od sieci trakcji elektrycznej.

Przed przystąpieniem do realizacji konieczne badanie podłoża gruntowego.

- teren komunikacji GU 044

Odcinek drogi gminnej prowadzony po nasypie byłej wąskotorówki od drogi 844 do drogi 48336 jako uzupełnienie sieci dróg. Parametry klasy G-I; szerokość jezdni 3,5m - 4 m, szerokość w liniach rozgraniczających 6,0 m, linia zabudowy budynków mieszkalnych od krawędzi jezdni - 8,0 m.

- teren usług kultury - 31a UK

Poszerzenie terenu pod budowę kościoła o pow.0,08 ha, wydzielony z terenów mieszkalnictwa zagrodowego (33 MR). Wydzielony teren przylega do projektowanej drogi Gu 044.

- teren komunikacji - 37a KS

Teren parkingu położony przy cmentarzu grzebalnym o pow.0,20 ha, wydzielony z terenów upraw rolnych (RP).

Dojazd do parkingu projektowaną drogą Gu 043.

- teren komunikacji Gu 043.

Droga gminna wydzielona z upraw polowych (RP) jako dojazd do cmentarza grzebalnego od drogi GP 008.

Parametry klasy G-I, szerokość w liniach rozgraniczających 6,0 m, szerokość jezdni 3,5m - 4,0 m.

- teren do zalesień - RL

Teren do zalesień wydzielony z terenów dotychczas rolnych (RP).

Przy zalesieniu wymagany dobór gatunkowy drzewostanu dostosowany do typu siedliska.

c) w obrębie miejscowości Łuszków (wg załącznika graficznego nr 4)

- teren komunikacji - 816 KX

Modernizacja odcinka trasy 816 przechodzącego przez tereny zabudowane wsi w przekroju półulicznym. Realizacja chodnika jednostronnego na długości ok.1 km.

- teren do zalesień - RL

Teren do zalesień wydzielony z terenów dotychczas rolnych (RP). Przy zalesieniu wymagany dobór gatunkowy drzewostanu dostosowany do typu siedliska.

d) w obrębie wsi Liski (wg załącznika graficznego Nr 5).

- teren eksploatacji powierzchniowej 8 PE i 9 PE.

Teren eksploatacji piasku 8 PE o pow.0,60 ha i 9 PE o pow.0,76 ha wydzielony z terenów rolnych (RP).

Eksploatacja piasku na potrzeby lokalne, po wyczerpaniu złoża konieczna rekultywacja terenu.

- teren do zalesień - RL

Teren do zalesień wydzielony z terenów dotychczas rolnych. Przy zalesieniu wymagany dobór gatunkowy drzewostanu dostosowany do typu siedliska.

e) w obrębie miejscowości Janki (wg załącznika graficznego Nr 6)

- teren do zalesień - RL

Teren do zalesień wydzielony z terenów dotychczas rolnych. Przy zalesieniu wymagany dobór gatunkowy drzewostanu dostosowany do typu siedliska.

f) w obrębie miejscowości Rogalin (wg załącznika graficznego Nr 7 i 8)

- teren do zalesień - RL

Teren do zalesień wydzielony z terenów dotychczas rolnych. Przy zalesieniu wymagany dobór gatunkowy drzewostanu dostosowany do typu siedliska.

§ 2

W odniesieniu do § 1 punkt 2a symbol 59 KS ustala się stawkę procentową służącą naliczaniu opłat z tytułu wzrostu nieruchomości objętej planem w wysokości 10%.

§ 3

W obszarach objętych zmianami planu tracą moc ustalenia "Miejscowego planu ogólnego zagospodarowania przestrzennego gminy Horodło" uchwalonego uchwałą Nr VII/36/91 Rady Gminy w Horodle z dnia 15 lutego 1991 r.

§ 4

Wykonanie uchwały powierza się Zarządowi Gminy.

§ 5

Uchwała podlega ogłoszeniu w Dzienniku Urzędowym Województwa Zamojskiego i obowiązuje po upływie 14 dni od daty ogłoszenia.

Przewodniczący Rady Gminy : Zbigniew Łomański

ZMIANY W M.P.O. ZAGOSP. PRZESTRZ.

GMINY HORODŁO

1:10 000


RYSUNEK ZMIAN PLANU ZAŁĄCZNIK GRAFICZNY Nr 1
DO UCHWAŁY nr. XXVI/149/96
RADY GMINY w HORODLE
z dnia 20 sierpnia 1996r




OZNACZENIA

PROJEKT

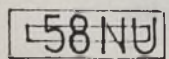
mgr JOLANTA SIEMASZKIEWICZ



RL - DOLESIENIA



KS - 34aKS, 41KS, 59KS - STACJE PALIW

58NU - WIEJSKI PUNKT GROMADZ.
ODPADÓW

ZMIANY W M.P.O. ZAGOSPODAROWANIA GMINY HORODŁO RYSUNEK ZMIAN PLANU

PROJ. ING. JOLANTA SIEMASZKIEWICZ

D31aUK - POSZERZENIE TER. POD BUD. KOŚCIOŁA
KS - KOMUNIKACJA:

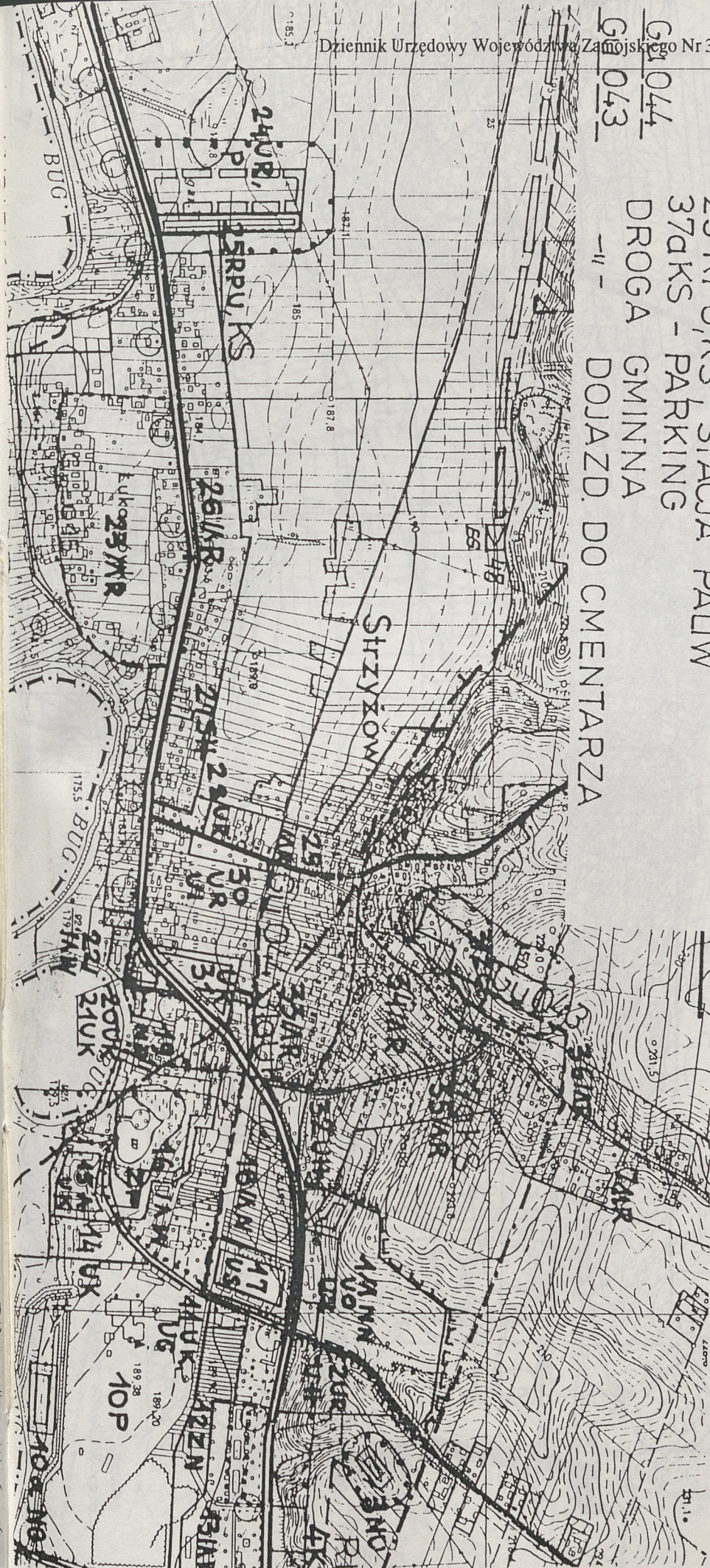
25 RPU,KS - STACJA PALIW
37aKS - PARKING
DROGA GMINNA

-II- DOJAZD. DO CEMENTARZA

G1044
G043

PRZESTRZENNEGO
Skala 1:10 000

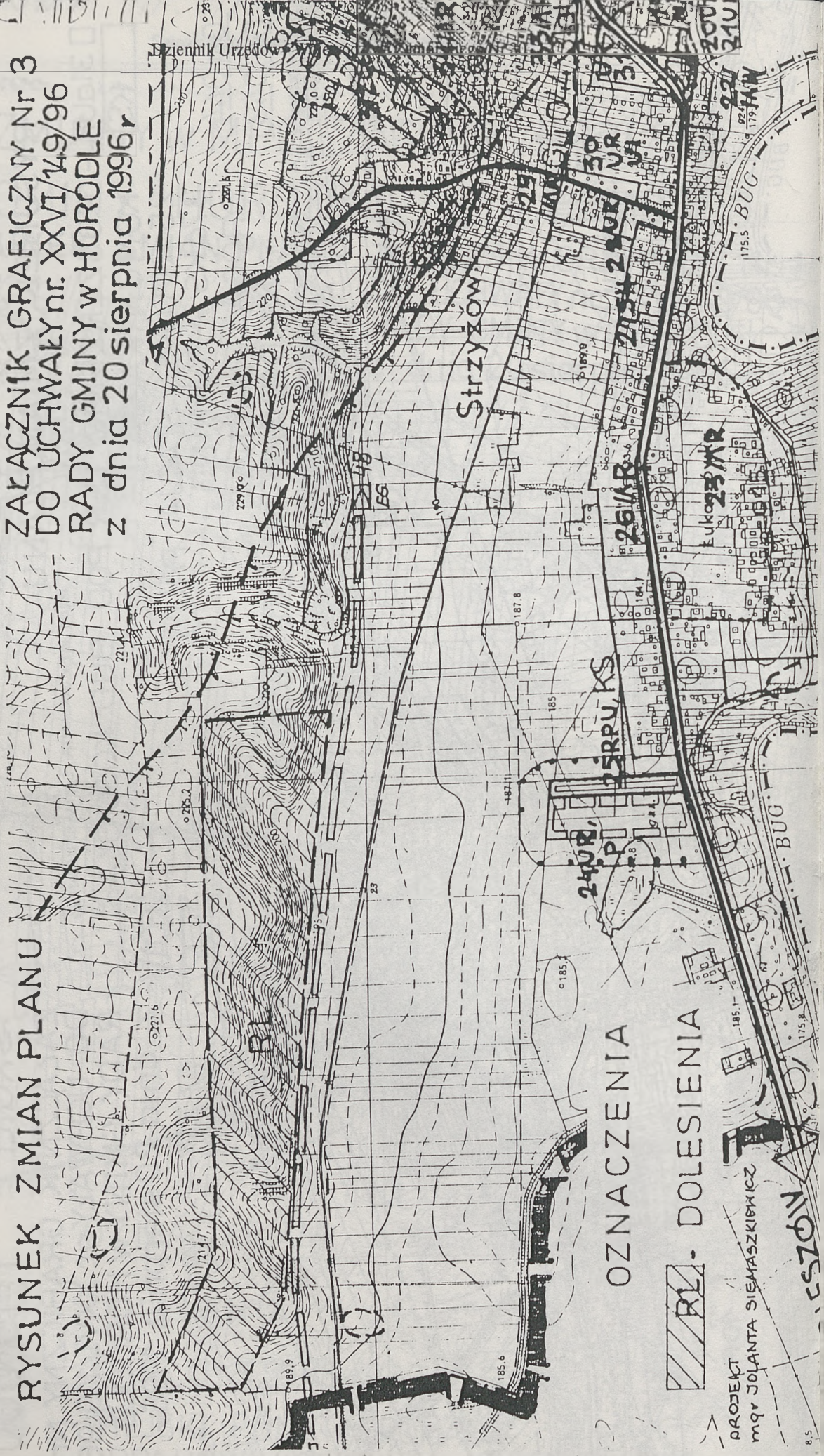
ZACZĄCZNIK GRAFICZNY Nr 2.
DO UCHWAŁY nr XXVI/149/96
RADY GMINY W HORODLE
z dnia 20 sierpnia 1996r.



ZMIANY W M.P.O. ZAGOSPODAROWANIA PRZESTRZENNEGO
GMINY HORODKO skala 1:10 000

522

ZALĄCZNIK GRAFICZNY Nr 3
DO UCHWAŁY nr XXVI/149/96
RADY GMINY w HORODLE
z dnia 20 sierpnia 1996 r



OZNACZENIA

RL - DOLESIENIA

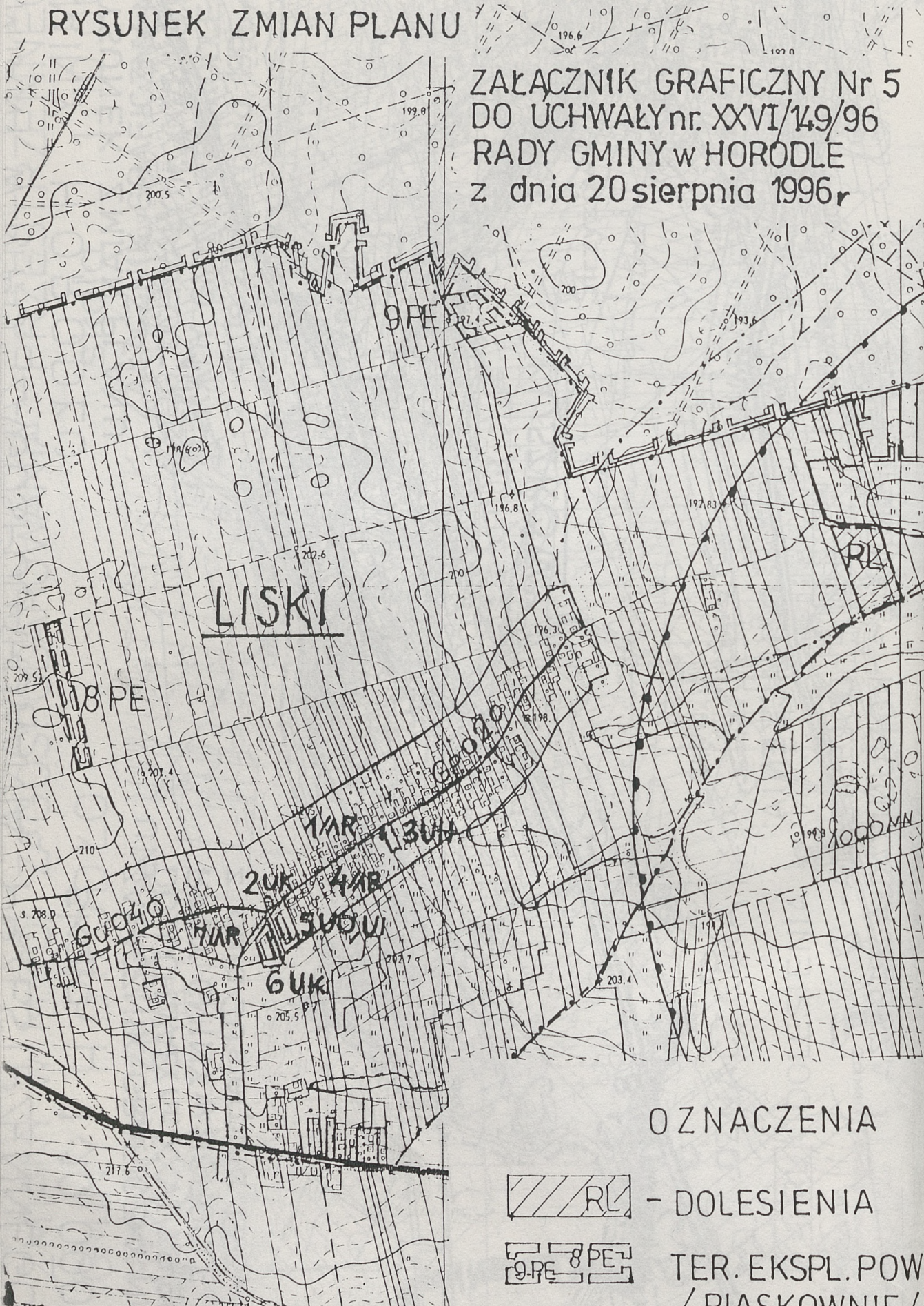
PROJEKT
mgr JOLANTA SIEMASZKIEWICZ

GMINY HORODŁO

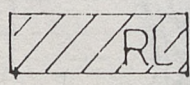
1:10 000

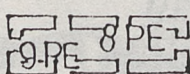
RYSUNEK ZMIAN PLANU

Załącznik Graficzny Nr 5
DO UCHWAŁY nr. XXVI/149/96
RADY GMINY w HORODLE
z dnia 20 sierpnia 1996r



OZNACZENIA

 RL - DOLESIENIA

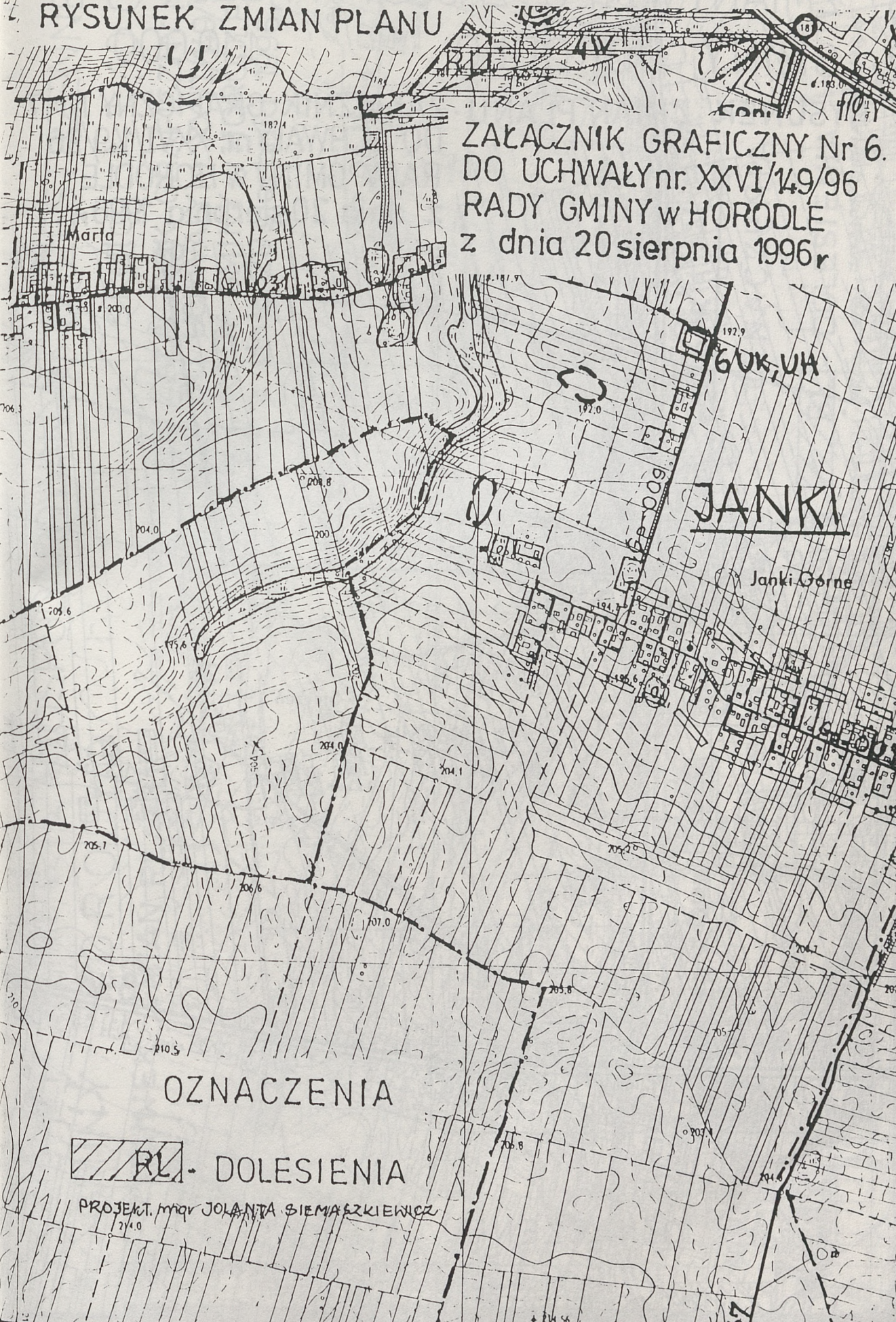
 TER. EKSPL. POW. / PIASKOWNIE/

GMINY HORODŁO

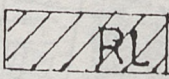
1:10 000

RYСУNEK ZMIAN PLANU

ZAŁĄCZNIK GRAFICZNY Nr 6
DO UCHWAŁY nr. XXVI/149/96
RADY GMINY w HORODLE
z dnia 20 sierpnia 1996r



OZNACZENIA

 RL - DOLESIENIA

PROJEKT. mgr JOLANTA SIEMASZKIEWICZ

24.0

+ 214.56

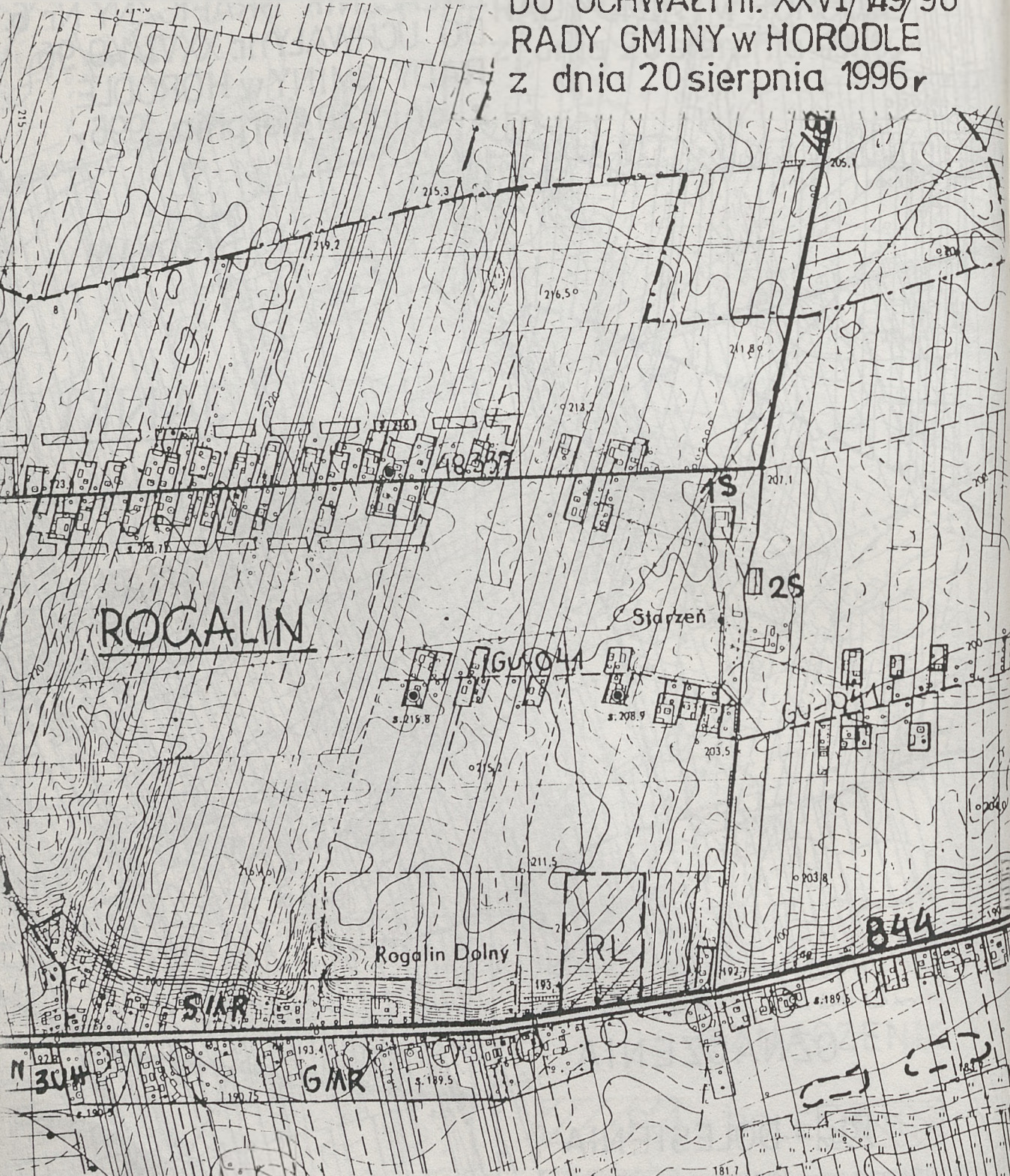
37

ZMIANY W M.P.O. ZAGOSP. PRZESTRZ.

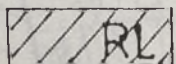
GMINY HORODŁO

1:10 000

RYSUNEK ZMIAN PLANU ZAŁĄCZNIK GRAFICZNY Nr 7
DO UCHWAŁY nr. XXVI/149/96
RADY GMINY w HORODLE
z dnia 20 sierpnia 1996r



OZNACZENIA

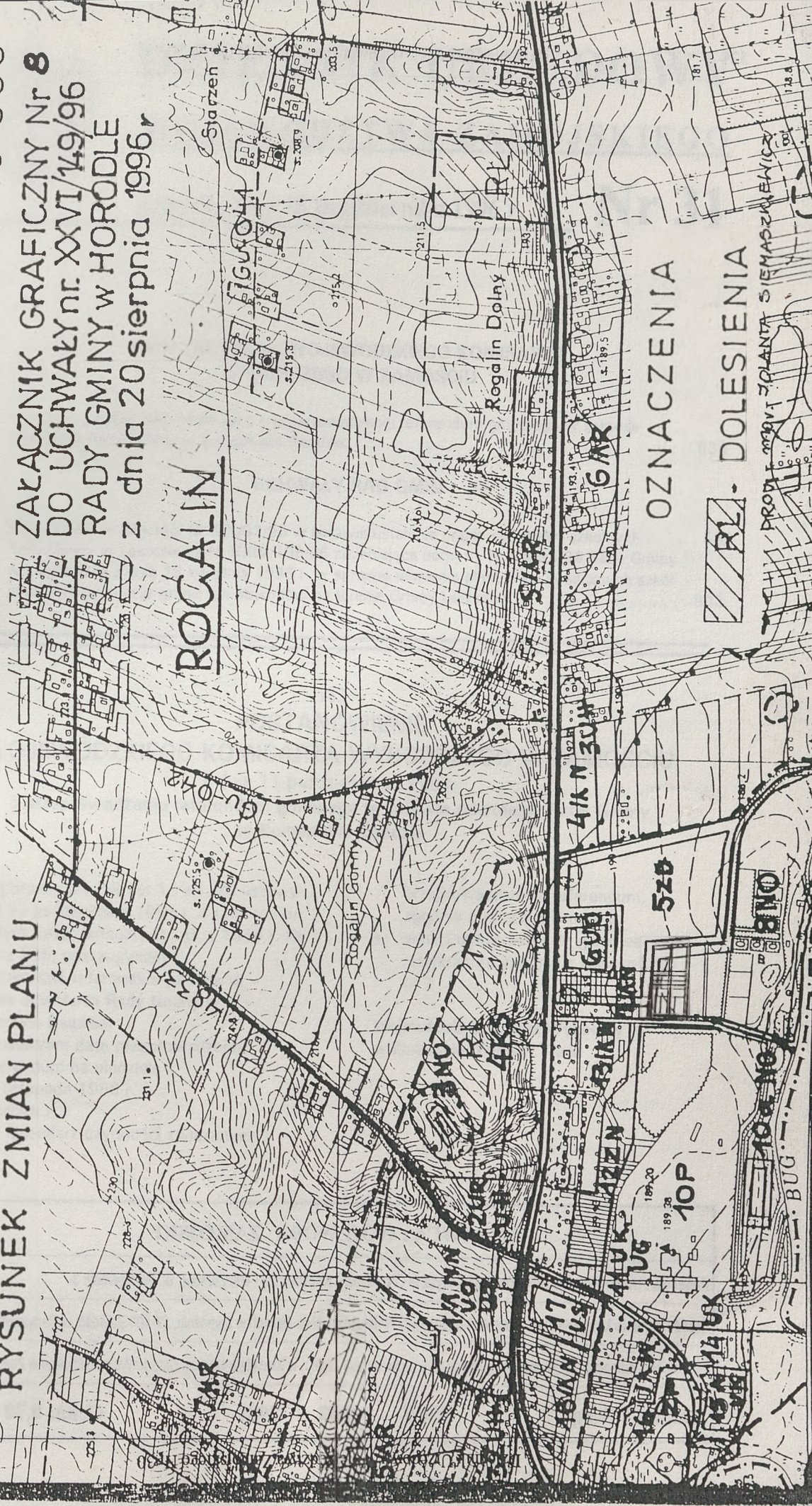
 RL - DOLESIENIA

PROJ. inż. JOLANTA SIEMASZKIEWICZ

ZMIANY W M.P.O. ZAGOSPODAROWANIA PRZESTRZENNEGO
GMINY HORODKO skala 1:10 000
RYSUNEK ZMIAN PLANU

ZAKAŁCZNIK GRAFICZNY Nr 8
DO UCHWAŁY nr XXVI/149/96
RADY GMINY W HORODLE
z dnia 20 sierpnia 1996 r

ROGALIN



OZNACZENIA

RL - DOLESIENIA

PROJEKTOWAŁ: ZOLANTA SŁEMASZKIEWICZ

WYDAWCA : WOJEWODA ZAMOJSKI

Redakcja : Urząd Wojewódzki w Zamościu; Wydział Organizacji i Nadzoru; 22 - 400 Zamość, ul. Partyzantów 3

Skład i łamanie komputerowe : Ośrodek Informatyki Wojewódzki Bank Danych w Zamościu; 22-400 Zamość; ul. Partyzantów 3

Powielono z polecenia Wojewody Zamojskiego z 8 października 1996 r. w Zakładzie Obsługi Urzędu Wojewódzkiego w Zamościu.

Nakład 150 egz.

ISSN - 0867 - 2989

Cena: 0,70 ,- zł