



# DZIENNIK URZĘDOWY WOJEWÓDZTWA ZAMOJSKIEGO

Zamość, dnia 20 stycznia 1997 r.

## Nr 4

Treść:

Poz:

### UCHWAŁY RAD GMIN/MIAST

8 - uchwała Nr XXVI/125/96 Rady Gminy w Dołhobyczowie z dnia 30 grudnia 1996 r. zmieniająca uchwałę w sprawie Statutu Gminy Dołhobyczów. . . . .	16
9 - uchwała Nr XIX/72/96 Rady Miasta i Gminy we Frampolu z dnia 12 grudnia 1996 r. w sprawie uchwalenia zmiany miejscowego planu zagospodarowania przestrzennego Gminy Frampol. . . . .	17
10 - uchwała Nr XXVII/330/96 Rady Miejskiej w Hrubieszowie z dnia 22 listopada 1996 r. w sprawie uchwalenia zmiany miejscowego planu zagospodarowania przestrzennego i rewaloryzacji śródmieścia Hrubieszowa. . . . .	19
11 - uchwała Nr XXVII/331/96 Rady Miejskiej w Hrubieszowie z dnia 22 listopada 1996 r. w sprawie uchwalenia zmiany miejscowego planu zagospodarowania przestrzennego i rewaloryzacji śródmieścia Hrubieszowa. . . . .	21

- 8 -

### Uchwała Nr XXVI/125/96 Rady Gminy Dołhobyczów z dnia 30 grudnia 1996 roku zmieniająca uchwałę w sprawie Statutu Gminy Dołhobyczów

Na podstawie art. 18 ust. 2 pkt. 4 ustawy z dnia 8 marca 1990 r. o samorządzie terytorialnym (tekst jednolity Dz. U. z 1996 roku Nr 13 poz. 74 z późniejszymi zmianami zmiany: Dz. U. Nr 58 poz. 261, Nr 100 poz. 496, Nr 103 poz. 622) Rada Gminy Dołhobyczów uchwała co następuje:

#### § 1

W załączniku do Uchwały Nr XIX/92/96 Rady Gminy Dołhobyczów z dnia 17 lutego 1996 roku w sprawie statutu Gminy Dołhobyczów wprowadza się następujące zmiany:

1. W rozdziale V Regulaminu Pracy Zarządu Gminy

1) Pkt. 3 otrzymuje brzmienie - "Poza członkami zarządu w posiedzeniach uczestniczą bez prawa głosowania: Sekretarz, Skarbnik Gminy, Przewodniczący lub Wiceprzewodniczący Rady Gminy."

2) W pkt. 4 skreśla się słowo "także".

2. W rozdz. VI w pkt. 2 datę 05 marca zastępuje się datą 31 marca.

#### § 2

Uchwała podlega ogłoszeniu w dzienniku Urzędowym Województwa Zamojskiego.

#### § 3

Uchwała podlega ogłoszeniu poprzez wyłożenie jej do publicznego wglądu w siedzibie Urzędu Gminy przez 7 dni od dnia podjęcia.

#### § 4

Wykonanie Uchwały powierza się Zarządowi Gminy.

#### § 5

Uchwała wchodzi w życie po upływie 7 dni od dnia ogłoszenia.

**Przewodniczący Rady Gminy : Janina Konopka**

- 9 -

**UCHWAŁA NR XIX/72/96 RADY MIASTA I GMINY WE FRAMPOLU**

z dnia 12 grudnia 1996 roku

**w sprawie uchwalenia zmiany miejscowego planu zagospodarowania przestrzennego Gminy Frampol.**

Na podstawie art. 18 ust. 2 pkt. 5 ustawy z dnia 8 marca 1990 r. - o samorządzie terytorialnym (tekst jednolity Dz. U. z 1996 roku Nr 13 poz. 74, Nr 58 poz. 261, Nr 106 poz. 496) oraz art. 10 ust. 3, art. 26 i 28 ustawy z dnia 7 lipca 1994 roku - o zagospodarowaniu przestrzennym (Dz. U. Nr 89 poz. 415) Rada Miasta i Gminy uchwała, co następuje:

**§ 1**

1. Uchwała się zmianę miejscowego planu zagospodarowania przestrzennego Gminy Frampol, zatwierdzonego uchwałą Nr XXII/50/82 Gminnej Rady Narodowej we Frampolu z dnia 25 marca 1982 roku (Dz. Urz. Woj. Zamojskiego Nr 5 poz. 20) w obrębie części działki Nr 238 położonej w miejscowości Smoryń o łącznej powierzchni 1,15 ha, składającą się z ustaleń zmiany planu określonych w pkt 2 niniejszego paragrafu i rysunku zmiany planu w skali 1 : 1000, stanowiącego załącznik Nr 1 do niniejszej uchwały.

2. Ustalenia zmiany planu:

a) 1 KS, UI - teren urządzeń komunikacji samochodowej (stacja paliw) i usług innych o powierzchni 0,95 ha. Możliwość realizacji obiektów stacji paliw oraz usług innych (handlu, małej gastronomii, turystyki itp.) . Wysokość zabudowy projektowanych obiektów od 1 do 3 kondygnacji. Preferuje się realizację obiektów w oparciu o projekty indywidualne.

b) teren komunikacji:

001 KT IV/48143/ - odcinek ciągu drogi wojewódzkiej Nr 48143, klasy technicznej IV, o powierzchni 0,20 ha. Przekrój szlakowy. Szerokość pasa drogowego w projektowanych liniach rozgraniczających 18,0. Szerokość jezdni 6,0 m. Ulepszenie poboczy z zachowaniem spadków poprzecznych do rowów. Projektowana linia zabudowy w odległości minimum 25,0 m od krawędzi jezdni.

c) uzbrojenie terenu:

- zaopatrzenie w wodę z wodociągu wiejskiego,
- odprowadzenie ścieków czasowo do szczelnego zbiornika bezodpływowego, docelowo do gminnej lub zakładowej oczyszczalni ścieków,
- zaopatrzenie w energię elektryczną z napowietrznych lub kablowych sieci elektroenergetycznych w/g warunków zarządcy sieci,
- zaopatrzenie w energię ciepłą z kotłowni indywidualnej opalanej paliwem stałym lub płynnym - dla obiektu usług,

- wywóz nieczystości stałych na miejsko - gminne wysypisko śmieci, po uprzednim czasowym składowaniu do szczelnych pojemników, usytuowanych na terenie stacji paliw.

d) stawkę procentową służącą naliczeniu opłat z tytułu wzrostu wartości nieruchomości objętej zmianą planu określa się w wysokości 10%.

**§ 2**

W obszarze objętym zmianą planu tracą moc ustalenia "Miejscowego planu zagospodarowania przestrzennego Gminy Frampol", zatwierdzonego uchwałą Nr XXII/50/82 Gminnej Rady Narodowej we Frampolu z dnia 25 marca 1982 roku.

**§ 3**

Wykonanie uchwały powierza się Zarządowi Miasta i Gminy.

**§ 4**

Uchwała podlega ogłoszeniu w dzienniku Urzędowym Województwa zamojskiego i obowiązuje po upływie 14 dni od dnia jej ogłoszenia.

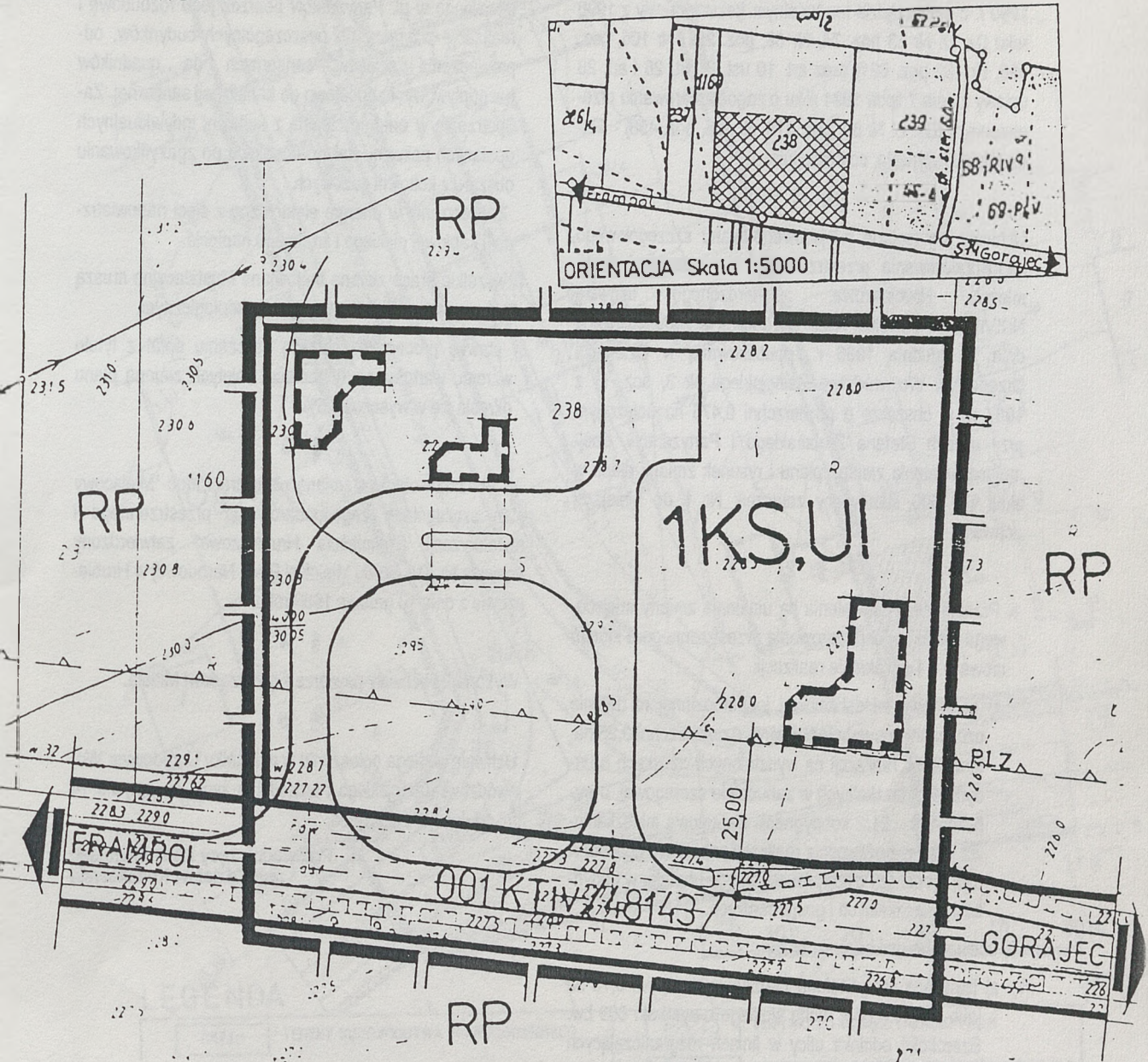
**Przewodniczący Rady Miasta i Gminy : Krzysztof Kalisz**

Załącznik Nr 1 do uchwały XIX/72/96 Rady Miasta i Gminy  
we Frampolu z dnia 12 grudnia 1996 roku

ZMIANA MIEJSCOWEGO PLANU  
ZAGOSPODAROWANIA PRZESTRZENNEGO GMINY FRAMPOL  
MIEJSCOWOŚĆ SMORYŃ

RYSunEK ZMIANY PLANU

SKALA 1:1000



O Z N A C Z E N I A	
KS	TEREN URZADZEN KOMUNIKACJI SAMOCHODOWEJ
UI	TEREN USŁUG INNYCH
RP	TERENY UPRAW POLOWYCH
	GRANICA OBSZARU OBJĘTEGO OPRACOWANIEM
	ISTNIEJĄCE GRANICE NIERUCHOMOŚCI
	LINE ROZGRANICZAJĄCE TERENY O RÓŻNEJ FUNKCJI
	PROJEKTOWANA LINIA ZABUDOWY
	PROJEKTOWANE OBIEKTY
	TERENY KOMUNIKACJI
	SIEĆ WODOCIĄGOWA
	LINE ELEKTROENERGETYCZNA „NN” NAWIETRZNA

- 10 -

**UCHWAŁA NR XXVII/330/96 RADY MIEJSKIEJ W HRUBIESZOWIE**

z dnia 22 listopada 1996 roku

**w sprawie uchwalenia zmiany miejscowego planu zagospodarowania przestrzennego i rewaloryzacji  
śródmieścia Hrubieszowa.**

Na podstawie art. 18 ust. 2 pkt. 4 ustawy z dnia 8 marca 1990 r. o samorządzie terytorialnym (tekst jednolity z 1996 roku Dz. U. Nr 13 poz. 74, Nr 58, poz. 261, Nr 106, poz. 496, Nr 132 poz. 621) oraz art. 10 ust. 3, art. 26 i art. 28 ustawy z dnia 7 lipca 1994 roku o zagospodarowaniu przestrzennym (Dz. U. Nr 89, poz. 415, Nr 106, poz. 496) - Rada Miejska uchwała, co następuje:

**§ 1**

Uchwała się zmianę miejscowego planu szczegółowego zagospodarowania przestrzennego i rewaloryzacji śródmieścia Hrubieszowa, zatwierdzonego uchwałą Nr XVII/76/86 Miejskiej Rady Narodowej w Hrubieszowie z dnia 16 grudnia 1986 r., opublikowaną w Dzienniku Urzędowym Województwa Zamojskiego Nr 3, poz. 11 z 1987 r., w obszarze o powierzchni 0,475 ha położonym przy ulicach Stefana Żeromskiego i Partyzantów, obejmującą ustalenia zmiany planu i rysunek zmiany planu w skali 1 : 500 stanowiący załącznik Nr 1 do niniejszej uchwały.

**§ 2**

1. Przedmiotem uchwalenia są ustalenia zmiany miejscowego planu zagospodarowania przestrzennego o którym mowa w § 1 w zakresie realizacji:

1) zabudowy mieszkaniowej jednorodzinnej na terenie oznaczonym symbolem 8 MNn o powierzchni 0,25 ha. Możliwość realizacji na wydzielonych działkach 8 budynków mieszkalnych w zabudowie szeregowej, o wysokości 2 - 21/2 kondygnacji. Zabudowa mieszkaniowa wraz z możliwością realizacji zabudowy gospodarczej i realizacji usług nieuciążliwych i handlu w budynkach mieszkalnych i gospodarczych.

2) obsługi komunikacyjnej obszaru:

a) istniejącą ulicą Stefana Żeromskiego o pow. 0,13 ha jako drogi lokalnej ruchu wolnego o symbolu 009 Lw. Szerokość odcinka ulicy w liniach rozgraniczających 14,0 - 15,0 m. Linia zabudowy 10,0 m. od krawędzi jezdni.

b) istniejącą ulicą Partyzantów o pow. 0,08 ha jako drogi lokalnej ruchu wolnego o symbolu 010 Lw. Szerokość odcinka ulicy w liniach rozgraniczających 16,0 - 17,0m. Linia zabudowy 10,0m. od krawędzi jezdni.

c) projektowanym ciągiem pieszo-jezdnym o pow. 0,015 ha i symbolu 010.1 Cpj. Szerokość w liniach rozgraniczających 5,0 m.

3) uzbrojenia terenu: zaopatrzenia w wodę z wodociągu miejskiego w ul. Partyzantów poprzez jego rozbudowę i realizację przyłączy do poszczególnych budynków, odprowadzenia ścieków sanitarnych do osadników bezodpływowych, docelowo do kanalizacji sanitarnej. Zaopatrzenia w energię ciepłą z kotłowni indywidualnych opalanych paliwem stałym, docelowo po zgazyfikowaniu obszaru z kotłowni gazowych.

Zaopatrzenie w energię elektryczną z sieci napowietrznej i kablowej niskiego i średniego napięcia.

4) wszelkie prace ziemne budowlane i instalacyjne muszą być prowadzone pod nadzorem archeologicznym.

5) stawkę procentową służącą naliczaniu opłat z tytułu wzrostu wartości nieruchomości objętych zmianą planu określa się w wysokości 5%.

**§ 3**

W obszarze objętym zmianą planu traci moc "Miejscowy plan szczegółowy zagospodarowania przestrzennego i rewaloryzacji śródmieścia Hrubieszowa" zatwierdzony uchwałą Nr XVII/76/86 Miejskiej Rady Narodowej w Hrubieszowie z dnia 16 grudnia 1986 roku.

**§ 4**

Wykonanie uchwały powierza się Zarządowi Miasta.

**§ 5**

Uchwała podlega ogłoszeniu w dzienniku Urzędowym Województwa Zamojskiego i wchodzi w życie po upływie 14 dni od dnia jej ogłoszenia.

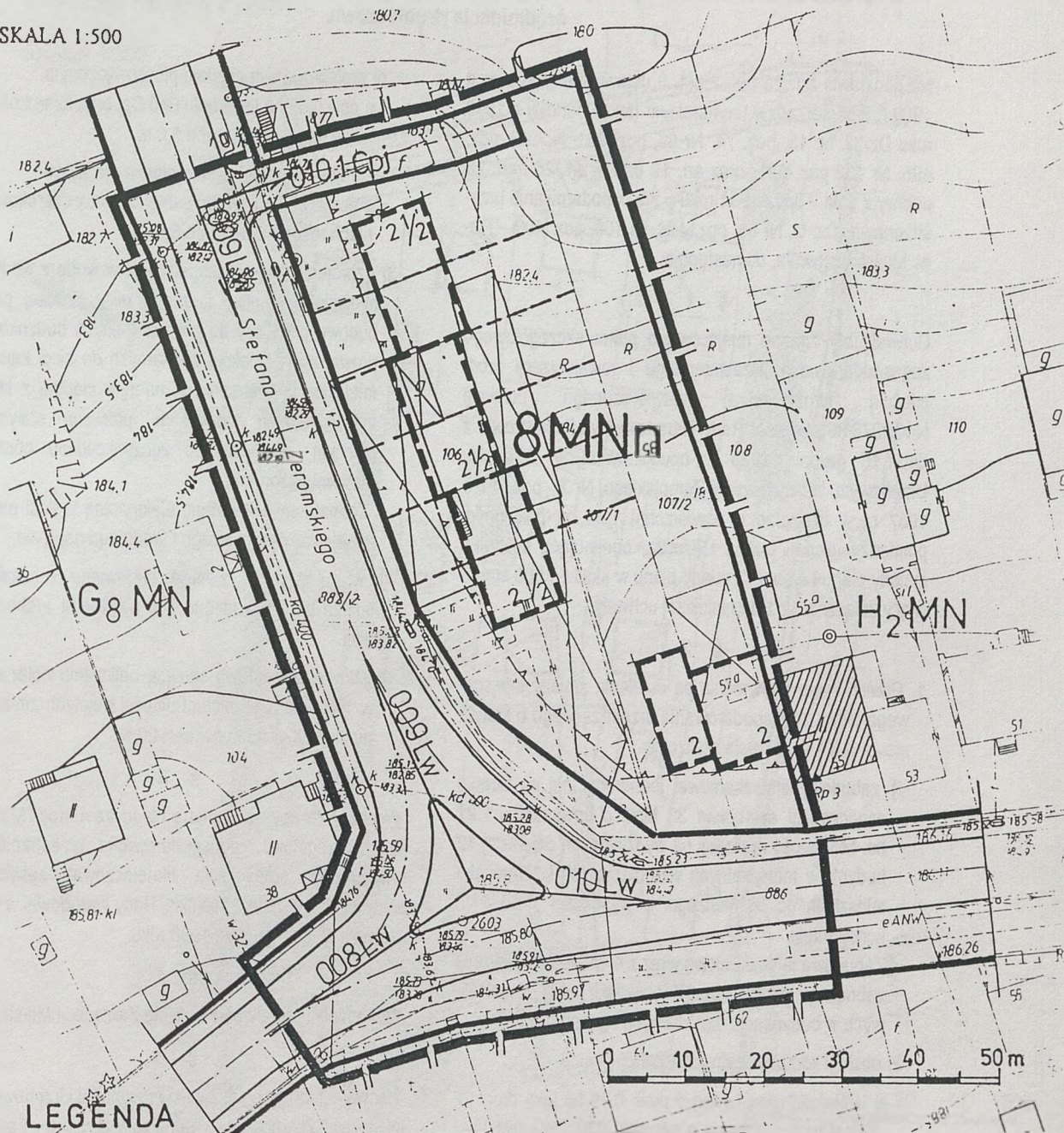
**Przewodniczący Rady Miejskiej:  
mgr Zdzisław Kosakowski**

Załącznik Nr 1 do uchwały Nr Rady Miejskiej  
w Hrubieszowie z dnia

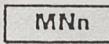






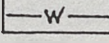
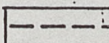
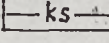
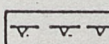
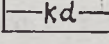
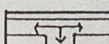
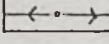

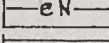


ZMIANA MIEJSCOWEGO PLANU ZAGOSPODAROWANIA PRZESTRZENNEGO  
I REWALORYZACJI ŚRÓDMIEŚCIA HRUBIESZOWA

RYSUNEK ZMIANY PLANU

SKALA 1:500



LEGENDA

	TERENY BUDOWNICTWA JEDNORODZINNEGO		BUDYNKI ISTNIEJĄCE DO ADAPTACJI
	GRANICE OPRACOWANIA		BUDYNKI ISTNIEJĄCE DO CZASOWEJ ADAPTACJI
	ISTNIEJĄCE GRANICE DZIAŁEK		BUDYNKI PRZEZNACZONE DO ROZBIÓRKI
	LINIE PODZIAŁU TERENÓW O RÓŻNEJ FUNKCJI		SIEĆ WODOCIĄGOWA
	LINIE PODZIAŁU WEWNĘTRZNEGO		SIEĆ KANALIZACYJNA
	PROJEKTOWANE LINIE ZABUDOWY		KANALIZACJA DESZCZOWA
	UKŁAD KOMUNIKACYJNY - ULICE, DOJAZDY		LINIE ENERGETYCZNE NN KAPOWIETRZNE
	CIĄGI PIESZE		LINIE ENERGETYCZNE KABLOWE
	BUDYNKI PROJEKTOWANE		LINIE TELEFONICZNE KAPOWIETRZNE

- 11 -

**UCHWAŁA NR XXVII/331/96 RADY MIEJSKIEJ W HRUBIESZOWIE**

z dnia 22 listopada 1996 roku

**w sprawie uchwalenia zmiany miejscowego planu zagospodarowania przestrzennego i rewaloryzacji  
śródmieścia Hrubieszowa.**

Na podstawie art. 18 ust. 2 pkt. 5 ustawy z dnia 8 marca 1990 r. o samorządzie terytorialnym (tekst jednolity z 1996 roku Dz. U. Nr 13, poz. 74, Nr 58, poz. 261, Nr 106, poz. 496, Nr 132 poz. 621) oraz art. 10 ust. 3, art. 26 i art. 28 ustawy z dnia 7 lipca 1994 roku o zagospodarowaniu przestrzennym (Dz. U. Nr 89, poz. 415, Nr 106, poz. 496) - Rada Miejska uchwala, co następuje:

**§ 1**

Uchwala się zmianę miejscowego planu szczegółowego zagospodarowania przestrzennego i rewaloryzacji śródmieścia Hrubieszowa, zatwierdzonego uchwałą Nr XVII/76/86 Miejskiej Rady Narodowej w Hrubieszowie z dnia 16 grudnia 1986 r. opublikowaną w Dzienniku Urzędowym Województwa Zamojskiego Nr 3, poz. 11 z 1987 r., w obszarze o powierzchni 1,54 ha położonym pomiędzy ulicami Ludną i Kruczą, obejmującą ustalenia zmiany planu i rysunek zmiany planu w skali 1 : 500 stanowiący załącznik Nr 1 do niniejszej uchwały.

**§ 2**

1. Przedmiotem uchwalenia są ustalenia zmiany miejscowego planu zagospodarowania przestrzennego o którym mowa w § 1 w zakresie realizacji:

1) zabudowy mieszkaniowej jednorodzinnej na terenie oznaczonym symbolem 33 MNn o powierzchni 1,21 ha. Możliwość realizacji na wydzielonych działkach 12 budynków mieszkalnych wolnostojących i 1 budynku mieszkalnego bliźniaczego, o wysokości 1 do 21/2 kondygnacji.

Zabudowa mieszkaniowa wraz z możliwością realizacji zabudowy gospodarczej i realizacji usług nieuciążliwych w budynkach mieszkalnych i gospodarczych.

2) obsługi komunikacyjnej obszaru:

a) istniejącą ulicą Ludną o pow. 0,18 ha jako drogi lokalnej ruchu wolnego o symbolu 039, 040, 041 Lw i szerokości odcinka ulicy w liniach rozgraniczających 20,0 m. Linia zabudowy 15,0 m. od krawędzi jezdni.

b) istniejącą ulicą Kruczą o pow. 0,08 ha jako drogi dojazdowej wewnętrznej ruchu wolnego o symbolu 042 Dw i szerokości odcinka ulicy w liniach rozgraniczających 7,0 m. Linia zabudowy 10,0m. od krawędzi jezdni.

c) istniejącym ciągiem pieszym o pow. 0,02 ha łączącym ulicę Ludną z ulicą Kruczą o symbolu 044 Cp i szerokości w liniach rozgraniczających 5,0m.

d) projektowanym ciągiem pieszo - jezdny o pow.0,02 ha i symbolu 045 Cpj oraz szerokości w liniach rozgraniczających 5,0 m.

e) projektowanym ciągiem pieszo - jezdny o pow.0,03 ha i symbolu 046 Cpj oraz szerokości w liniach rozgraniczających 5,0 m.

3) uzbrojenia terenu: zaopatrzenia w wodę z wodociągu miejskiego w ulicy Ludnej i ulicy Kruczej poprzez budowę przyłączy do poszczególnych budynków, odprowadzenia ścieków sanitarnych do sieci kanalizacji miejskiej, zaopatrzenia w energię ciepłą z kotłowni indywidualnych opalanych paliwem stałym lub płynnym, docelowo po zgazyfikowaniu obszaru z kotłowni gazowych.

Zaopatrzenie w energię elektryczną z sieci napowietrznej i kablowej niskiego i średniego napięcia.

4) wszelkie prace ziemne budowlane i instalacyjne muszą być prowadzone pod nadzorem archeologicznym.

5) stawkę procentową służącą naliczaniu opłat z tytułu wzrostu wartości nieruchomości objętych zmianą planu określa się w wysokości 20 %.

**§ 3**

W obszarze objętym zmianą planu traci moc "Miejscowy plan szczegółowy zagospodarowania przestrzennego i rewaloryzacji śródmieścia Hrubieszowa" zatwierdzony uchwałą Nr XVII/76/86 Miejskiej Rady Narodowej w Hrubieszowie z dnia 16 grudnia 1986 roku.

**§ 4**

Wykonanie uchwały powierza się Zarządowi Miasta.

**§ 5**

Uchwała podlega ogłoszeniu w dzienniku Urzędowym Województwa Zamojskiego i wchodzi w życie po upływie 14 dni od dnia jej ogłoszenia.

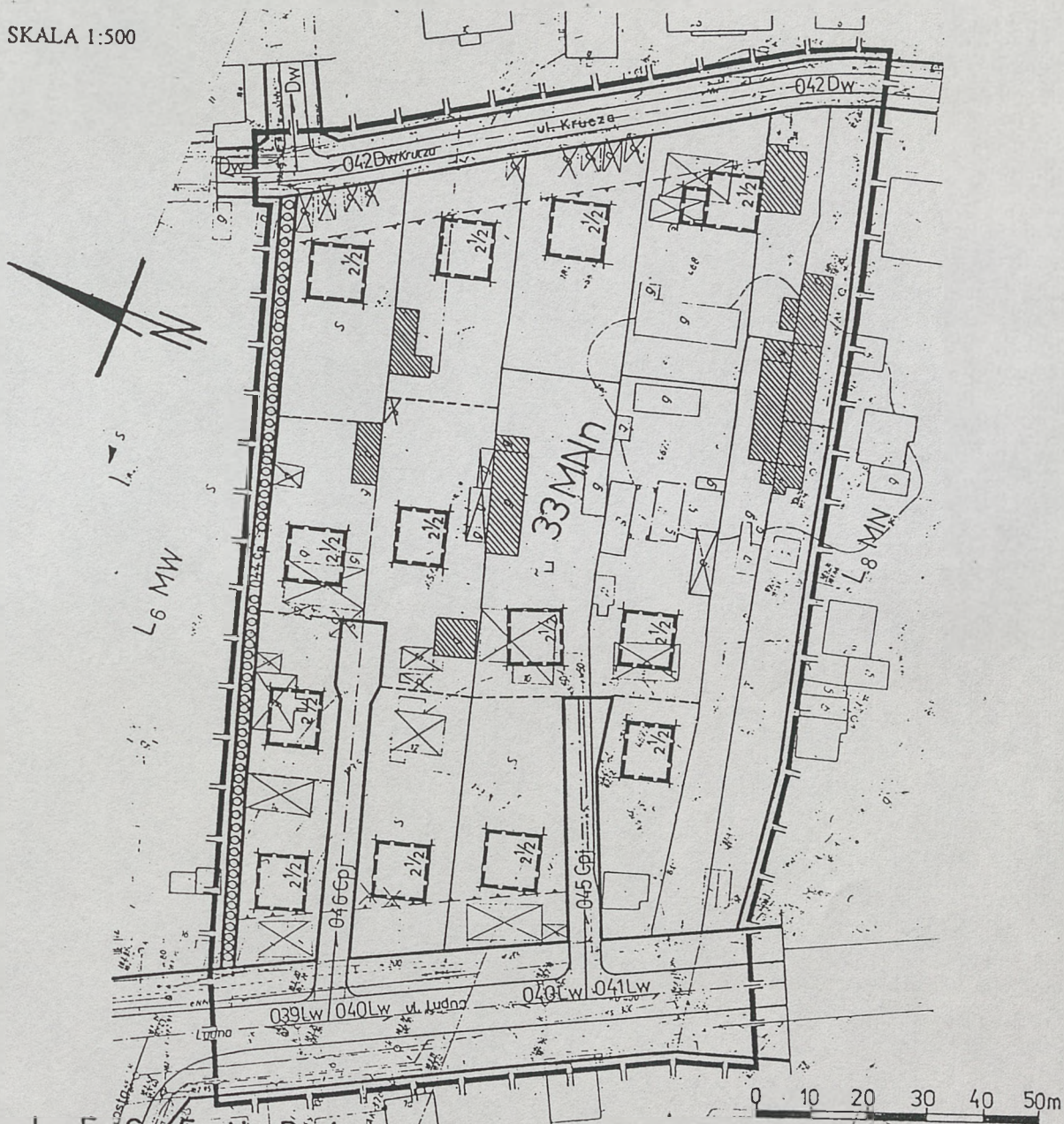
**Przewodniczący Rady Miejskiej: mgr Zdzisław Kosakowski**

Załącznik Nr 1 do uchwały Nr  
Rady Miejskiej w Hrubieszowie z dnia

ZMIANA MIEJSCOWEGO PLANU ZAGOSPODAROWANIA PRZESTRZENNEGO  
I REWALORYZACJI ŚRÓDMIEŚCIA HRUBIESZOWA

RYСУNEK ZMIANY PLANU

SKALA 1:500



LEGENDA

	TERENY BUDOWNICTWA JEKORODZINNEGO		BUDYNKI ISTNIEJĄCE DO ADAPTACJI
	GRANICE OPRACOWANIA		BUDYNKI ISTNIEJĄCE DO CZASOWEJ ADAPTACJI
	ISTNIEJĄCE GRANICE DZIAŁEK		BUDYNKI PRZEZNACZONE DO ROZBIÓRKI
	LINIE PODZIAŁU TERENÓW O RÓŻNEJ FUNKCJI		SIEĆ WODOCIĄGOWA
	LINIE PODZIAŁU WEWNĘTRZNEGO		SIEĆ KANALIZACYJNA
	PROJEKTOWANE LINIE ZABUDOWY		KANALIZACJA DESZCZOWA
	UKŁAD KOMUNIKACYJNY - ULICE, DOJAZDY		LINIE ENERGETYCZNE NA POWIETRZNE
	CIĄGI PIESZE		LINIE ENERGETYCZNE KABLOWE
	BUDYNKI PROJEKTOWANE		LINIE TELEFONICZNE NA POWIETRZNE

**WYDAWCA : WOJEWODA ZAMOJSKI**

**Redakcja :** Urząd Wojewódzki w Zamościu; Wydział Organizacji i Nadzoru; 22 - 400 Zamość, ul. Partyzantów 3

**Skład i łamanie komputerowe :** Ośrodek Informatyki Wojewódzki Bank Danych w Zamościu; 22-400 Zamość; ul. Partyzantów 3

Powielono z polecenia Wojewody Zamojskiego z 17 stycznia 1997 r. w Zakładzie Obsługi Urzędu Wojewódzkiego w Zamościu

**Nakład 150 egz.**

**ISSN - 0867 - 2989**

**Cena: 0,54,- zł**