



DZIENNIK URZĘDOWY

WOJEWÓDZTWA ZAMOJSKIEGO

Zamość, dnia 21 lipca 1997 r.

Nr 25

Treść:

Poz:

UCHWAŁY RAD GMIN

123 - uchwała Nr IV/17/97 Rady Gminy w Adamowie z dnia 26 czerwca 1997 roku w sprawie wprowadzenia zmian w miejscowym planie zagospodarowania przestrzennego Gminy Adamów.	387
124 - uchwała Nr IV/18/97 Rady Gminy w Adamowie z dnia 26 czerwca 1997 r. w sprawie wprowadzenia zmian w miejscowym planie zagospodarowania przestrzennego Gminy Adamów.	389
125 - uchwała Nr XXIV/147/97 Rady Gminy Sitno z dnia 26 czerwca 1997 r. w sprawie uchwalenia zmian miejscowego planu ogólnego zagospodarowania przestrzennego Gminy Sitno.	391

- 123 -

UCHWAŁA Nr IV/17/97 RADY GMINY W ADAMOWIE

z dnia 26 czerwca 1997 roku

w sprawie wprowadzenia zmian w miejscowym planie zagospodarowania przestrzennego Gminy Adamów.

Na podstawie art. 18, ust. 2 pkt 5 ustawy z dnia 8 marca 1990 r. o samorządzie terytorialnym (Dz.U.z 1996 r. Nr 13, poz. 74) w związku z art. 10 ust. 3 i art. 26, art. 28 ustawy z dnia 7 lipca 1994 r. o zagospodarowaniu przestrzennym (Dz.U. Nr 89, poz.415) Rada Gminy uchwala, co następuje:

§ 1

1. Wprowadza się zmiany w miejscowym planie zagospodarowania przestrzennego Gminy Adamów zatwierdzonym uchwałą Nr X/44/90 Gminnej Rady Narodowej w Adamowie z dnia 28 lutego 1990 r. dotyczące terenu położonego w miejscowości Feliksówka Nr działki 322/11 o powierzchni 0,88 ha, składające się z ustaleń zmiany planu określonej w punkcie 2 niniejszego paragrafu i rysunku zmiany planu w skali 1:10000; stanowiącego załącznik Nr 1 do niniejszej uchwały.

2. Ustalenia zmiany planu:

a) Teren masztu radiowego K - 7 Uł

Projektowany maszt radiowy RMF FM wraz z obiektami i urządzeniami towarzyszącymi. Infrastruktura techniczna - energetyka, gaz (lokalne ujęcie wody i bezodpływowy zbiornik sanitarny w systemie indywidualnym).

§ 2

W obszarze objętym zmianą planu tracą moc ustalenia miejscowego planu zagospodarowania przestrzennego Gminy Adamów zatwierdzonego uchwałą Nr X/44/90

Gminnej Rady Narodowej w Adamowie z dnia 28 lutego 1990 r.

§ 3

Wykonanie uchwały powierza się Zarządowi Gminy.

§ 4

Uchwała podlega ogłoszeniu w Dzienniku Urzędowym Województwa Zamojskiego i wchodzi w życie po upływie 14 dni od dnia jej ogłoszenia.

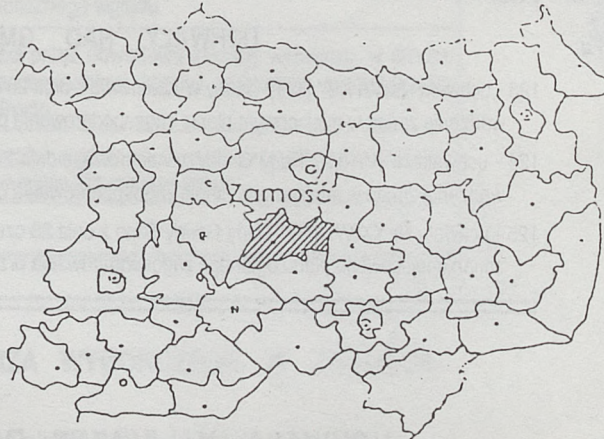
Przewodniczący Rady Gminy: Stanisław Polonka

Załącznik Nr 1/12/97 Rady Gminy
do uchwały Nr 16/12/97
w sprawie z dnia 26 czerwca 1997r

Miejscowy plan zagospodarowania przestrzennego Gminy Adamów 1:10000

zmiany

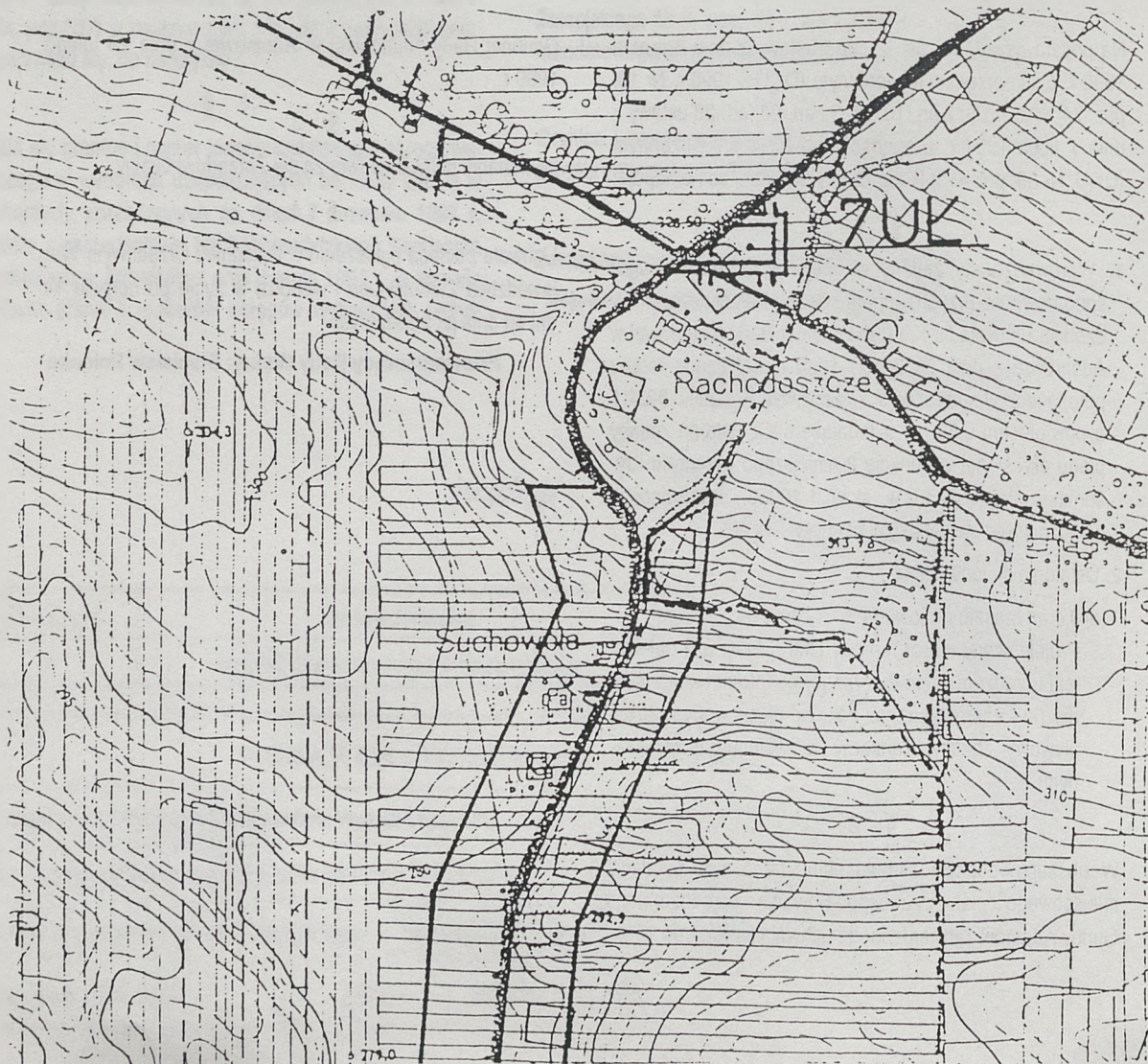
Województwo zamojskie



GRANICE TERENU OBJĘTEGO ZMIANAMI

RYSUNEK PLANU

m Feliksówka



- 124 -

UCHWAŁA Nr IV/18/97 RADY GMINY W ADAMOWIE

z dnia 26 czerwca 1997 roku

w sprawie wprowadzenia zmian w miejscowym planie zagospodarowania przestrzennego Gminy Adamów.

Na podstawie art. 18, ust. 2 pkt 5 ustawy z dnia 8 marca 1990 r. o samorządzie terytorialnym (Dz.U.z 1996 r. Nr 13, poz. 74) w związku z art. 10 ust. 3 i art. 26, art. 28 ustawy z dnia 7 lipca 1994 r. o zagospodarowaniu przestrzennym (Dz.U. Nr 89, poz.415) Rada Gminy uchwala, co następuje:

§ 1

1. Wprowadza się zmiany w miejscowym planie zagospodarowania przestrzennego gminy Adamów zatwierdzonym uchwałą Nr X/44/90 Gminnej Rady Narodowej w Adamowie z dnia 28 lutego 1990 r. dotyczące terenu położonego z miejscowości Bondyrz Nr działek: nr 878/1, nr 878/2, nr 879/1, nr 879/2, nr 876, nr 877 o łącznej powierzchni 2,60 ha, składające się z ustaleń zmiany planu w skali 1:10000 stanowiący załącznik Nr 1 do niniejszej uchwały.
2. Ustalenia zmiany planu:
 - a) Teren tartaku gospodarczego D-10 UR
Adaptacja zainwestowania istniejącego z możliwością dokonywania remontów i modernizacji. Rozbudowa tartaku w kierunku północnym i zachodnim z możliwością realizacji nowych obiektów produkcyjnych uwzględniających rygory ochrony środowiska. Tereny położone w strefie ochronnej Roztoczańskiego Parku Narodowego.
 - b) Stawka procentowa służąca naliczaniu opłat z tytułu wzrostu wartości nieruchomości objętych zmianą planu 30 %.

§ 2

W obszarze objętym zmianą planu tracą moc ustalenia Miejscowego planu zagospodarowania przestrzennego Gminy Adamów zatwierdzonego uchwałą Nr X/44/90 Gminnej Rady Narodowej w Adamowie z dnia 28 lutego 1990 r.

§ 3

Wykonanie Uchwały powierza się Zarządowi Gminy.

§ 4

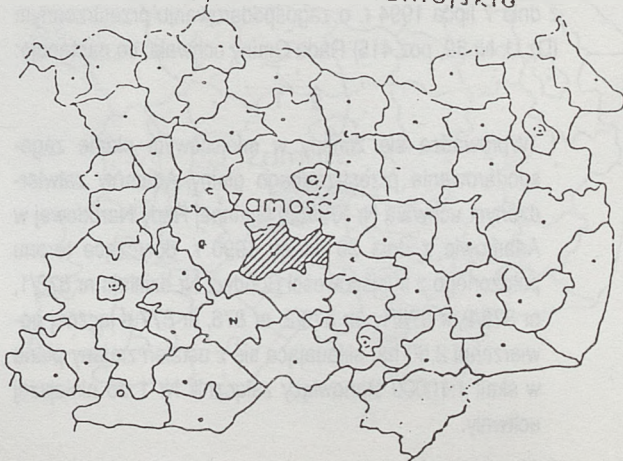
Uchwała podlega ogłoszeniu w Dzienniku Urzędowym Województwa Zamojskiego i wchodzi w życie po upływie 14 dni od dnia jej ogłoszenia.

Przewodniczący Rady Gminy: Stanisław Polonka

Załącznik Nr 1 do uchwały
Nr 16/18/97 Rady Gminy w Adamowie
z 26-06-1997r

Miejscowy plan zagospodarowania przestrzennego Gminy Adamów 1:10000
zmiany

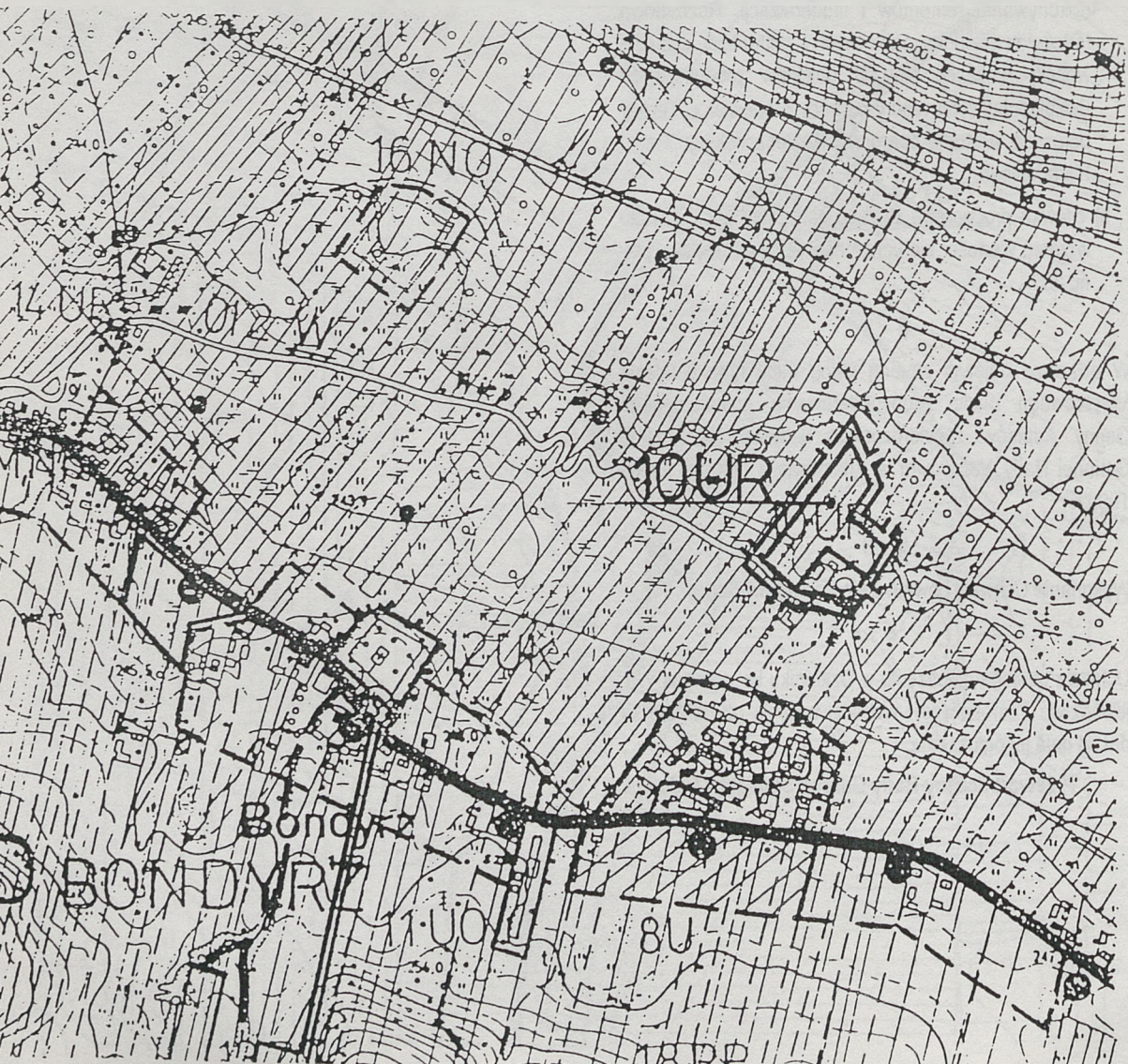
Województwo zamojskie



GRANICE TERENU OBJĘTEGO ZMIANAMI

RYSUNEK PLANU

m Bondyrz



- 125 -

UCHWAŁA Nr XXIV/147/97 RADY GMINY SITNO

z dnia 26 czerwca 1997 r.

w sprawie uchwalenia zmian miejscowego planu ogólnego zagospodarowania przestrzennego Gminy Sitno

Na podstawie art. 18 ust. 2 pkt 5 ustawy z dnia 8 marca 1990 r. o samorządzie terytorialnym (tekst jednolity Dz.U. Nr 13, poz.74 z 1996 r. z późniejszymi zmianami) oraz art.26 i 28 ustawy z dnia 7 lipca 1994 r. o zagospodarowaniu przestrzennym (Dz.U. Nr 89, poz.415) Rada Gminy uchwala, co następuje:

§ 1

1. Uchwala się zmianę miejscowego planu ogólnego zagospodarowania przestrzennego Gminy Sitno uchwalonego uchwałą Nr VIII/30/90 Gminnej Rady Narodowej w Sitnie z dnia 28 grudnia 1990 r. wraz ze zmianami uchwalonymi Uchwałą Nr XIX/70/92 Rady Gminy w Sitnie z dnia 9 marca 1992 r., Uchwałą Nr XXVI/97/92 Rady Gminy w Sitnie z dnia 11 listopada 1992 r., Uchwałą Nr XXXV/139/94 Rady Gminy w Sitnie z dnia 7 lutego 1994 r., Uchwałą Nr XXII/138/97 Rady Gminy w Sitnie z dnia 28 kwietnia 1997 r. w obrębie miejscowości Janówka, składającą się z ustaleń zmian planu określonych w punkcie 2 niniejszego paragrafu i rysunku zmian w skali 1:10000, stanowiące załącznik Nr 1 niniejszej uchwały.

2. Ustalenia zmiany planu - w obrębie miejscowości Janówka (załącznik Nr 1).

Teren rzemiosła uciążliwego UR (przecieranie drewna). Powierzchnia działki 0,61 ha. Wysokość zabudowy 2,5 kondygnacji, realizacja obiektów związanych z funkcją terenu wg przepisów szczególnych. Od strony północnej na odcinku działki przylegającym do drogi 48303 Sitno - Stanisławka linia zabudowy min. 15 m.

Uzbrojenie terenu:

- zaopatrzenie w wodę przejściowo z ujęcia lokalnego, docelowo z wodociągu grupowego,
- odprowadzenie ścieków czasowo do szczelnego zbiornika bezodpływowego, docelowo do kanalizacji lokalnej,
- zaopatrzenie w energię ciepłą z kotłowni indywidualnej, opalanej paliwem stałym lub płynnym, gazem lub elektrycznie,
- zaopatrzenie w energię elektryczną z napowietrznej (ew. kablowej) sieci elektroenergetycznej wg warunków zarządcy sieci,
- wywóz nieczystości stałych na gminne wysypisko śmieci po uprzednim czasowym składowaniu w szczelnych pojemnikach usytuowanych na terenie działki.

§ 2

W obszarze objętym zmianą tracą moc ustalenia Miejscowego planu ogólnego zagospodarowania przestrzennego

Gminy Sitno uchwalonego Uchwałą Nr VIII/30/90 Gminnej Rady Narodowej w Sitnie z dnia 28 grudnia 1990 r.

§ 3

Zgodnie z art. 10 ust. 3, art. 36 ust. 3 ustawy o zagospodarowaniu przestrzennym, ustala się stawkę procentową służącą naliczaniu opłat z tytułu wzrostu wartości nieruchomości objętych zmianą planu w wysokości 10 % w odniesieniu do § 1 symbol UR.

§ 4

Wykonanie uchwały powierza się Zarządowi Gminy.

§ 5

Uchwała podlega ogłoszeniu w Dzienniku Urzędowym Województwa Zamojskiego i obowiązuje po upływie 14 dni od dnia jej ogłoszenia.

Przewodniczący Rady Gminy: Alfred Gierszon

Załącznik Nr 1 do Uchwały

Nr. XXIV/147/97 Rady Gminy Sitno

z dnia 26.06.1997r.

6.53 RMJ
6.44 RP
SITNO

Zmiana miejscowego planu zagospodarowania przestrzennego Gminy Sitno

Rysunek Zmiany Planu

Skala 1:10.000

Wies Janówka

7. JANÓWKA



75 RP

73 UR

8.15 RZ

77 RZ

UR.

Usługi rzemiosła uciążliwego

64620
183
42 W

8.23 HORMSZC

WYDAWCA : WOJEWODA ZAMOJSKI

Redakcja : Urząd Wojewódzki w Zamościu; Wydział Organizacji i Nadzoru; 22 - 400 Zamość, ul. Partyzantów 3

Skład i łamanie komputerowe : Ośrodek Informatyki Wojewódzki Bank Danych w Zamościu; 22-400 Zamość; ul. Partyzantów 3

Powielono z polecenia Wojewody Zamojskiego z 18 lipca 1997 r. w Zakładzie Obsługi Urzędu Wojewódzkiego w Zamościu

Nakład 150 egz.

ISSN - 0867 - 2989

Cena: 1,12,- zł