



DZIENNIK URZĘDOWY

WOJEWÓDZTWA ZAMOJSKIEGO

Zamość, dnia 25 listopada 1997 r.

Nr 34

Treść:

Poz.:

ROZPORZĄDZENIA WOJEWODY ZAMOJSKIEGO

172 - Nr 32 z dnia 31 października 1997 r. w sprawie zwalczania wścieklizny zwierząt dzikich.	489
173-Nr 33 z dnia 4 listopada 1997 r. uchylające rozporządzenia w sprawie zwalczania myksomatozy królików.	490
174-Nr 34 z dnia 7 listopada 1997 r. w sprawie zwalczania wścieklizny zwierząt dzikich.	491
175-Nr 35 z dnia 14 listopada 1997 r. w sprawie zwalczania wścieklizny zwierząt dzikich.	492
176-Nr 36 z dnia 18 listopada 1997 r. uchylające rozporządzenie w sprawie zwalczania pomoru królików.	493

POROZUMIENIA

177-wypowiedzenie porozumienia zawartego w dniu 10 czerwca 1991 r. pomiędzy Kierownikiem Urzędu Rejonowego w Biłgoraju a Zarządem Gminy Turobin w sprawach wynikających z przepisów ustawy z dnia 1 lutego 1983 r. -Prawo o ruchu drogowym.	493
178-obwieszczenie Kierownika Urzędu Rejonowego w Hrubieszowie o rozwiązaniu porozumienia zawartego z Zarządem Gminy Horodło w sprawach wynikających z przepisów ustawy z dnia 1 lutego 1983 r.-Prawo o ruchu drogowym.	494

UCHWAŁY RAD GMIN /MIAST/

179-uchwała Nr XXIX/109/97 Rady Gminy w Łabuniach z dnia 19 października 1997 r. w sprawie zmiany uchwały Nr XXIII/92/97 Rady Gminy w Łabuniach z dnia 12 marca 1997 r. w sprawie planu sieci publicznych szkół podstawowych oraz granic ich obwodów.	494
180-uchwała Nr XLVI/318/97 Rady Miejskiej w Zamościu z dnia 27 października 1997 r. w sprawie uchwalenia zmian miejscowego planu ogólnego zagospodarowania przestrzennego miasta Zamościa.	495

- 172 -

ROZPORZĄDZENIE NR 32 WOJEWODY ZAMOJSKIEGO

z dnia 31 października 1997 r.

w sprawie zwalczania wścieklizny zwierząt dzikich.

Na podstawie art. 25, art.26, art.79 i art. 98 Rozporządzenia Prezydenta Rzeczypospolitej z dnia 22 sierpnia 1927r. o zwalczaniu zaraźliwych chorób zwierzęcych (Dz.U.Nr 77, poz.673, zm. Nr 114, poz.975; z 1928 r. Nr 26, poz.229; z 1932 r. Nr 26, poz.229, Nr 60, poz.573, Nr 67, poz.622; z 1934 r. Nr 110, poz.976; z 1938 r. Nr 27, poz.245; z 1948 r. Nr 49, poz.373 i z 1951 r. Nr 1, poz.4/ oraz art. 21, art.25 ust.2 i 3 w związku z art.53 ust.1 ustawy z dnia 22 marca 1990 r. o terenowych organach administracji ogólnej /Dz.U.Nr 21, poz.123 z 1991 r. Nr 75, poz.328; z 1995 r. Nr 74, poz.368 i z 1996 r. Nr 106, poz.498/ zarządza się, co następuje :

§ 1

Uznaje się miejscowości Machnów Stary i Teniatyńska gmina Lubycza Królewska oraz tereny położone w promieniu 5 km od tych miejscowości za okręg zagrożony wścieklizną.

§ 2

W okręgu zagrożonym:

1.zakazuje się :

a/ urządzania wszelkich polowań oraz odłowów z wyjątkiem odstrzałów sanitarnych,

- b/ otwierania zwłok i zdejmowania skór ze zwierząt padłych i pochodzących z odstrzałów sanitarnych,
- c/ organizowania wycieczek do lasów,
- d/ pozostawiania zwierząt gospodarskich na noc na pastwiskach, okólnikach i wybiegach,
- e/ swobodnego puszczania psów i kotów,
- f) wywożenia psów i kotów bez zezwolenia urzędowego lekarza weterynarii.

2. nakazuje się.

- a/ trzymać psy na uwięzi a koty w zamknięciu,
- b/ w uzgodnieniu z Rejonowym lekarzem Weterynarii w Tomaszowie Lub. zorganizować akcję odstrzałów sanitarnych i przeprowadzenie perlustracji w wyznaczonych terenach i wsiach,
- c/ wybicie psów i kotów z objawami wścieklizny i podejrzanych o zarażenie się,
- d/ poddanie szczepieniom ochronnym psów i kotów wg. zlecenia rejonowego lekarza weterynarii,
- e/ powiadomienie najbliższej lecznicy weterynaryjnej o każdym przypadku podejrzenia wścieklizny,
- f/ służbie leśnej wywieszenie tablic ostrzegawczych na drogach wjazdowych do kompleksów leśnych.

§ 3

Zakazy i nakazy, o których mowa w §2 obowiązują mieszkańców i osoby przebywające czasowo na danym terenie, a także właścicieli, użytkowników i

zarządców gruntów; służbę leśną i dzierżawców obwodów łowieckich.

§ 4

1. Wykonanie rozporządzenia powierza się Kierownikowi Urzędu Rejonowego w Tomaszowie Lub. oraz Dyrektorowi Wydziału Ochrony Środowiska Urzędu Wojewódzkiego.
2. Nadzór nad wykonaniem rozporządzenia powierza się Wojewódzkiemu Lekarzowi Weterynarii w Zamościu.

§ 5

Za nieprzestrzeganie zawartych w rozporządzeniu nakazów i zakazów grozi kara grzywny w wysokości do 5.000 zł.

§ 6

Rozporządzenie podlega podaniu do publicznej wiadomości w drodze wywieszenia obwieszczeń w Urzędzie Rejonowym w Tomaszowie Lub. oraz w sposób zwyczajowo przyjęty na terenie gminy Lubyca Królewska.

§ 7

Rozporządzenie podlega ogłoszeniu w Dzienniku Urzędowym Województwa Zamojskiego.

§ 8

Rozporządzenie wchodzi w życie z dniem ogłoszenia w sposób określony w §6.

mgr Stanisław Rapa

- 173 -

ROZPORZĄDZENIE NR 33 WOJEWODY ZAMOJSKIEGO

z dnia 4 listopada 1997 r.

uchylające rozporządzenia w sprawie zwalczania myksomatozy królików.

Na podstawie art. 25, art. 26 i art. 98 Rozporządzenia Prezydenta Rzeczypospolitej z dnia 22 sierpnia 1927r. o zwalczaniu zaraźliwych chorób zwierzęcych /Dz.U.Nr 77, poz.673/ zm. Nr 114, poz.975; z 1928 r. Nr 26, poz.229; z 1932 r. Nr 26, poz.229, Nr 60, poz.573; Nr 67, poz.622; z 1934 r. Nr 110, poz.976; z 1938 r. Nr 37, poz.245; z 1948 r. Nr 49, poz.373 i z 1951 r. Nr 1, poz.4 oraz rozporządzenia Ministra Rolnictwa z dnia 22 sierpnia 1966 r. w sprawie włączenia myksomatozy królików do chorób podlegających obowiązkowi ogłaszania tej choroby /Dz.U. Nr 38, poz.232/ oraz art.21, art.25 ust.2 i 3 w związku z art.53 ust. 1 ustawy z dnia 22 marca 1990 r. o terenowych organach rządowej administracji ogólnej /Dz.U.Nr 21, poz.123 zm.Dz.U. Nr 75, poz.328 z 1991 r., z 1995 r. Nr 74, poz.368 i z 1996 r. Nr 106, poz.498 / zarządza się, co następuje :

§ 1

Uchyla się rozporządzenia Wojewody Zamojskiego w sprawie zwalczania myksomatozy królików:

Nr 18 z dnia 15 września 1997 r. - Dz. Urz. Woj. Zamojskiego Nr 30, poz.150,

Nr 20 z dnia 22 września 1997r. - Dz. Urz. Woj. Zamojskiego Nr 31, poz. 156,

nr 24 z dnia 6 października 1997r. - Dz.Urz. Woj. Zamojskiego Nr 32, poz.160.

§ 2

Wykonanie rozporządzenia powierza się Kierownikom Urzędów Rejonowych w Hrubieszowie i Zamościu a nadzór nad wykonaniem rozporządzenia Wojewódzkiemu Lekarzowi Weterynarii w Zamościu.

§ 3

Rozporządzenie podlega podaniu do publicznej wiadomości poprzez wywieszenie obwieszczeń w Urzędach Rejonowych w Hrubieszowie i Zamościu oraz w sposób zwyczajowo przyjęty na terenie gmin: Izbi-ca, Gorzków, Szczepieszyn, Sulów, Stary Zamość, Hrubieszów /miasto/ i Trzeszczany.

§ 4

Rozporządzenie podlega ogłoszeniu w Dzienniku Urzędowym Województwa Zamojskiego.

§ 5

Rozporządzenie wchodzi w życie z dniem ogłoszenia w sposób określony w §3.

mgr Stanisław Rapa

- 174 -

ROZPORZĄDZENIE NR 34 WOJEWODY ZAMOJSKIEGO

z dnia 7 listopada 1997 r.

w sprawie zwalczania wścieklizny zwierząt dzikich.

Na podstawie art.25, art.26, art.79 i art.98 Rozporządzenia Prezydenta Rzeczypospolitej z dnia 22 sierpnia 1927 r. o zwalczaniu zaraźliwych chorób zwierzęcych /Dz.U. Nr 77, poz.673, zm. Nr 114, poz.975; z 1928 r. Nr 26, poz.229; z 1932 r. Nr 26, poz.229, Nr 60, poz.573, Nr 67, poz.622; z 1934 r. Nr 110, poz.976; z 1938 r. Nr 27, poz.245, z 1948 r. Nr 49, poz.373 i z 1951 r. Nr 1, poz.4/ oraz art.21, art.25 ust.2 i 3 w związku z art.53 ust.1 ustawy z dnia 22 marca 1990 r. o terenowych organach rządowej administracji ogólnej /Dz.U.Nr 21, poz.123 z 1991 r. Nr 75, poz.328; z 1995 r. Nr 74, poz.368 i z 1996 r. Nr 106, poz.498/ zarządza się, co następuje :

§ 1

Uznaje się miejscowość Zubowice gmina Komarów oraz tereny położone w promieniu 5 km od tej miejscowości za okręg zagrożony wścieklizną.

§ 2

W okręgu zagrożonym;

1.zakazuje się;

- a/ urządzania wszelkich polowań oraz odłowów z wyjątkiem odstrzałów sanitarnych,
- b/ otwierania zwłok i zdejmowania skór ze zwierząt padłych i pochodzących z odstrzałów sanitarnych,
- c/ organizowania wycieczek do lasów,
- d/ pozostawiania zwierząt gospodarskich na noc na pastwiskach, okólnikach i wybiegach,
- e/ swobodnego puszczania psów i kotów,
- f) wywożenia psów i kotów bez zezwolenia urzędowego lekarza weterynarii,

2.nakazuje się.

- a/ trzymać psy na uwięzi a koty w zamknięciu,
- b/ w uzgodnieniu z Rejonowym Lekarzem Weterynarii w Tomaszowie Lub. zorganizować akcję odstrzałów sanitarnych i przeprowadzenie perlustracji w wyznaczonych terenach i wsiach,

c/ wybicie psów i kotów z objawami wścieklizny i podejrzanych o zarażenie się,

d/ poddanie szczepieniom ochronnym psów i kotów wg. zlecenia rejonowego lekarza weterynarii,

e/ powiadomienie najbliższej lecznicy weterynaryjnej o każdym przypadku podejrzenia wścieklizny,

f/ służbie leśnej wywieszenie tablic ostrzegawczych na drogach wjazdowych do kompleksów leśnych.

§ 3

Zakazy i nakazy, o których mowa w §2 obowiązują mieszkańców i osoby przebywające czasowo na danym terenie, a także właścicieli, użytkowników i zarządców gruntów; służbę leśną i dzierżawców obwodów łowieckich.

§ 4

1.Wykonanie rozporządzenia powierza się Kierownikowi Urzędu Rejonowego w Tomaszowie Lub. oraz Dyrektorowi Wydziału Ochrony Środowiska Urzędu Wojewódzkiego.

2.Nadzór nad wykonaniem rozporządzenia powierza się Wojewódzkiemu lekarzowi Weterynarii w Zamościu.

§ 5

Za nieprzestrzeganie zawartych w rozporządzeniu nakazów i zakazów grozi kara grzywny w wysokości do 5.000zł.

§ 6

Rozporządzenie podlega podaniu do publicznej wiadomości w drodze wywieszenia obwieszczeń w Urzędzie Rejonowym w Tomaszowie Lub. oraz w sposób zwyczajowo przyjęty na terenie gminy Komarów.

§ 7

Rozporządzenie podlega ogłoszeniu w Dzienniku Urzędowym Województwa Zamojskiego.

§ 8

Rozporządzenie wchodzi w życie z dniem ogłoszenia w sposób określony w §6.

mgr Stanisław Rapa

- 175 -

ROZPORZĄDZENIE NR 35 WOJEWODY ZAMOJSKIEGO

z dnia 14 listopada 1997 r.

w sprawie zwalczania wścieklizny zwierząt dzikich.

Na podstawie art.25, art.26, art.79 i art.98 Rozporządzenia Prezydenta Rzeczypospolitej z dnia 22 sierpnia 1927 r. o zwalczaniu zaraźliwych chorób zwierzęcych /Dz.U. Nr 77, poz.673, zm. Nr 114, poz.975; z 1928 r. Nr 26, poz.229; z 1932 r. Nr 26, poz.229; Nr 60, poz.573, Nr 67, poz.622; z 1934 r. Nr 110, poz.976; z 1938 r. Nr 27, poz.245, z 1948 r. Nr 49, poz.373 i z 1951 r. Nr 1, poz.4/ oraz art.21, art.25 ust.2 i 3 w związku z art.53 ust.1 ustawy z dnia 22 marca 1990 r. o terenowych organach rządowej administracji ogólnej /Dz.U. Nr 21, poz.123 z 1991 r. Nr 75, poz.328; z 1995 r. Nr 74 poz.368 i z 1996 r. Nr 106, poz.498/ zarządza się, co następuje:

§ 1

Uznaje się miejscowość Wajdan Wielki gmina Krasnobród i Romanów gmina Izbica w oraz tereny położone w promieniu 5 km od tej miejscowości za okręg zagrożony wścieklizną.

§ 2

W okręgu zagrożonym :

1.zakazuje się :

- a/ urządzania wszelkich polowań oraz odłowów z wyjątkiem odstrzałów sanitarnych,
- b/ otwierania zwłok i zdejmowania skór ze zwierząt padłych i pochodzących z odstrzałów sanitarnych,
- c/ organizowania wycieczek do lasów,
- d/ pozostawiania zwierząt gospodarskich na noc na pastwiskach, okólnikach i wybiegach,
- e/ swobodnego puszczania psów i kotów,
- f) wywożenia psów i kotów bez zezwolenia urzędowego lekarza weterynarii.

2.nakazuje się :

- a/ trzymać psy na uwięzi a koty w zamknięciu,
- b/ w uzgodnieniu z Rejonowym lekarzem Weterynarii w Zamościu zorganizować akcję odstrzałów sanitarnych i przeprowadzenie perlustracji w wyznaczonych terenach i wsiach,
- c/ wybicie psów i kotów z objawami wścieklizny i podejrzanych o zarażenie się,

- d/ poddanie szczepieniom ochronnym psów i kotów wg. zlecenia rejonowego lekarza weterynarii,
- e/ powiadomienie najbliższej lecznicy weterynaryjnej o każdym przypadku podejrzenia wścieklizny,
- f/ służbie leśnej wywieszenie tablic ostrzegawczych na drogach wjazdowych do kompleksów leśnych.

§ 3

Zakazy i nakazy, o których mowa w §2 obowiązują mieszkańców i osoby przebywające czasowo na danym terenie, a także właścicieli, użytkowników i zarządców gruntów; służbę leśną i dzierżawców obwodów łowieckich.

§ 4

- 1.Wykonanie rozporządzenia powierza się Kierownikowi Urzędu Rejonowego w Zamościu oraz Dyrektorowi Wydziału Ochrony Środowiska Urzędu Wojewódzkiego.
- 2.Nadzór nad wykonaniem rozporządzenia powierza się Wojewódzkiemu Lekarzowi Weterynarii w Zamościu.

§ 5

Za nieprzestrzeganie zawartych w rozporządzeniu nakazów i zakazów grozi kara grzywny w wysokości do 5.000 zł.

§ 6

Rozporządzenie podlega podaniu do publicznej wiadomości w drodze wywieszenia obwieszczeń w Urzędzie Rejonowym w Zamościu oraz w sposób zwyczajowo przyjęty na terenie gmin : Krasnobród i Izbica.

§ 7

Rozporządzenie podlega ogłoszeniu w Dzienniku Urzędowym Województwa Zamojskiego.

§ 8

Rozporządzenie wchodzi w życie z dniem ogłoszenia w sposób określony w § 6.

mgr Stanisław Rapa

- 176 -

ROZPORZĄDZENIE NR 36 WOJEWODY ZAMOJSKIEGO

z dnia 18 listopada 1997 r.

uchylające rozporządzenie w sprawie zwalczania pomoru królików.

Na podstawie art.25, art.26, art.79 i art.98 Rozporządzenia Prezydenta Rzeczypospolitej z dnia 22 sierpnia 1927 r. o zwalczaniu zaraźliwych chorób zwierzęcych (Dz.U. Nr 77, poz.673) zm. Nr 114, poz.975; z 1928 r. Nr 26, poz.229; z 1932 r. Nr 26, poz.229; Nr 60, poz.573, Nr 67, poz.622; z 1934 r. Nr 110, poz.976; z 1938 r. Nr 27, poz.245 z 1948 r. Nr 49, poz.373 i z 1951 r. Nr 1 poz.4 oraz rozporządzenie Ministra Rolnictwa, Leśnictwa i Gospodarki Żywnościowej z dnia 18 listopada 1989 r. W sprawie obowiązku zgłaszania oraz zwalczania pomru królików (Dz.U. Nr 68, poz.415) oraz art.21, art.25 ust.2 i 3 w związku z art.53 ust.1 ustawy z dnia 22 marca 1990 r. o terenowych organach rządowej administracji ogólnej (Dz.U. Nr 21, poz.123, z 1991r. Nr 75, poz.328; z 1995 r. Nr 74, poz.368 i z 1996 r. Nr 106, poz.498) zarządza się, co następuje:

§ 1

Uchyla się rozporządzenie Nr 28 Wojewody Zamojskiego a dnia 27 października 1997 r. w sprawie zwalczania pomoru królików /Dz.Urz. Woj. Zamojskiego Nr 33, poz.166/.

§ 2

Wykonanie rozporządzenia powierza się Kierownikowi Urzędu Rejonowego w Zamościu a nadzór nad wykonaniem rozporządzenia Wojewódzkiemu Lekarzowi Weterynarii w Zamościu.

§ 3

Rozporządzenie podlega podaniu do publicznej wiadomości poprzez wywieszenie obwieszczeń w Urzędzie Rejonowym w Zamościu oraz w sposób zwyczajowo przyjęty na terenie miasta i gminy Krasnobród.

§ 4

Rozporządzenie podlega ogłoszeniu w Dzienniku Urzędowym Województwa Zamojskiego.

§ 5

Rozporządzenie wchodzi w życie z dniem ogłoszenia w sposób określony w § 3.

mgr Stanisław Rapa

- 177 -

WYPOWIEDZENIE

z dnia 4 listopada 1997 roku

porozumienia zawartego w dniu 10 czerwca 1991 roku pomiędzy Kierownikiem Urzędu Rejonowego w Biłgoraju a Zarządem Gminy Turobin, dotyczącego powierzania zadań organom gminy wynikających z przepisów ustawy z dnia 1 lutego 1983 roku -Prawo o ruchu drogowym (Dz.U. Nr 6, poz. 35 z późniejszymi zmianami).

§ 1

Na podstawie §5 powołanego porozumienia wypowiadam z zachowaniem miesięcznego okresu wypowiedzenia niniejsze porozumienie. Okres wypowiedzenia biegnie od dnia 1 grudnia 1997 roku.

§2

Porozumienie rozwiązuje się z dniem 31 grudnia 1997 roku.

§3

W okresie wypowiedzenia należy protokolarnie przekazać całość dokumentacji do Oddziału Komunikacji Urzędu Rejonowego w Biłgoraju.

§ 4

Wypowiedzenie podlega ogłoszeniu w Dzienniku Urzędowym Województwa Zamojskiego.

Kierownik Urzędu : inż. Marian Tokarski

- 178 -

OBWIESZCZENIE KIEROWNIKA URZĘDU REJONOWEGO W HRUBIESZOWIE

Kierownik Urzędu Rejonowego w Hrubieszowie podaje do publicznej wiadomości, że w oparciu o art.40 ustawy z dnia 22 marca 1990 r. o terenowych organach rządowej administracji ogólnej (Dz.U. Nr 21, poz.123 z późn.zm.) i §5 „Porozumienia” zawartego dnia 4 lutego 1991 roku pomiędzy Kierownikiem Urzędu Rejonowego w Hrubieszowie, a Zarządem Gminy Horodło w sprawie powierzenia Zarządowi Gminy Horodło prowadzenia spraw należących do właściwości rejonowych organów rządowej administracji ogólnej ujętych w art.5 pkt 20 ustawy z dnia 17 maja 1990 roku o podziale zadań i kompetencji określonych w ustawach szczególnych pomiędzy organy administracji rządowej oraz o zmianie niektórych ustaw (Dz.U. Nr 38, poz.198) wynikających z ustawy z dnia 1 lutego 1983

roku - Prawo o ruchu drogowym (jednolity tekst Dz.U. z 1992 r. Nr 11, poz.41) w zakresie dotyczącym motorowerów, kart rowerowych i kart woźnicy została rozwiązana z dniem 30 listopada 1997 r. za zgodą stron.

„Porozumienie” opublikowane w Dzienniku Urzędowym Województwa Zamojskiego z 1991 r Nr 6, poz.53 uległo rozwiązaniu z dniem 30 listopada 1997 r.

Od dnia 1 grudnia 1997 r. sprawy określone w „Porozumieniu” prowadzi Kierownik Urzędu Rejonowego w Hrubieszowie.

Kierownik Urzędu : Edward Załoga

- 179 -

UCHWAŁA NR XXIX/109/97 RADY GMINY W ŁABUNIACH

z dnia 19 października 1997 r.

**w sprawie zmiany uchwały Nr XXIII/92/97 Rady Gminy w Łabuniach z dnia 12 marca 1997 r.
w sprawie planu sieci publicznych szkół podstawowych oraz granic ich obwodów.**

Na podstawie art. 17 ust. 4 ustawy z dnia 7 września 1991 r. o systemie oświaty (tekst jednolity Dz.U. z 1996 r. Nr 67, poz.329, zm. Dz. U. Nr 106, poz.496) oraz art.18 ust.2 pkt 15, art.40 ust.2 pkt 2 i art.42 ust.1 i 2 ustawy z dnia 8 marca 1990 r. o samorządzie terytorialnym (tekst jednolity Dz.U. z 1996 r. Nr 13, poz.74, zm.Dz.U. Nr 58, poz.261, Nr 106, poz.496, Nr 32 poz.622, z 1997 r. Nr 9, poz.43, Nr 106 poz.679, Nr 107, poz.686, Nr 113, poz. 734 i Nr 123, poz. 775) Rada Gminy uchwala, co następuje:

§ 1

Po uzgodnieniu z Kuratorem Oświaty w Zamościu w załączniku Nr 1 do uchwały nr XXIII/92/97 Rady Gminy w Łabuniach z dnia 12 marca 1997 r. w sprawie planu sieci publicznych szkół podstawowych oraz granic ich obwodów wprowadza się następujące zmiany:

Obwód szkolny Bródek - obejmujący wsie Bródek i Dąbrowa

1.Szkoła Podstawowa Bródek
stopień organizacyjny 1-4

§ 2

Wykonanie uchwały powierza się Zarządowi Gminy.

§ 3

Uchwała podlega ogłoszeniu na tablicy ogłoszeń w Urzędzie Gminy oraz w Dzienniku Urzędowym Województwa Zamojskiego.

§ 4

Uchwała wchodzi w życie z dniem ogłoszenia na tablicy ogłoszeń w Urzędzie Gminy.

Przewodniczący Rady Gminy : Janusz Wiater

- 180 -

UCHWAŁA NR XLVI/318/97 RADY MIEJSKIEJ W ZAMOŚCIU

z dnia 27 października 1997 r.

w sprawie uchwalenia zmian miejscowego planu ogólnego zagospodarowania przestrzennego miasta Zamościa.

Na podstawie art.18 ust.2 pkt 5 ustawy z dnia 8 marca 1990r. o samorządzie terytorialnym /Dz.U. z 1996 r. Nr 13, poz.74, Nr 58, poz. 261, Nr 106, poz. 496 i Nr 132, poz. 662 oraz z 1997 r. Nr 9, poz. 43, Nr 106, poz. 679, Nr 107, poz. 686, Nr 113, poz.734 i Nr 123, poz.775/ oraz art.26, art.28 ustawy z dnia 7 lipca 1994 r. o zagospodarowaniu przestrzennym /Dz.U. Nr 89, poz.415 i z 1996 r. Nr 106, poz.496/ Rada Miejska w Zamościu uchwała, co następuje:

§ 1

1.Uchwała się zmiany miejscowego planu ogólnego zagospodarowania przestrzennego miasta Zamościa zatwierdzonego uchwałą Nr VIII/45/94 Rady Miejskiej w Zamościu z dnia 28 listopada 1994 r. składające się z ustaleń zmian planu określonych w punkcie 2 i 3 niniejszego paragrafu oraz rysunków zmian planu w skali 1:500,1:1000.stanowiących załączniki Nr 1-7 do niniejszej uchwały.

2.Ustalenia zmian planu

a/ UO.3.A.1.-terem usług oświaty /na działkach nr geod. 35, 36 ,37/1.38/1.42 przy ul. Ormiańskiej Nr 20,22 i ul. Pereca Nr 17,19,21, 23,25/ -wg. Załącznika Nr 1.Teren objęty strefą „A” ścisłej ochrony konserwatorskiej.W ramach zwartej zabudowy bloku ograniczonego ulicami:Pereca, Bazylikańska, Ormiańska, Rynek Wielki,Moranda - w granicach posesji przy ul. Ormiańska Nr 20,22 oraz ul.Pereca Nr 17, 19, 21, 23, 25 dopuszcza się przeznaczenie dwóch budynków istniejących /będących w renowacji/ wraz z projektowaną zabudową plombową na jednorodną funkcję usług oświaty /Liceum Plastyczne/ w całości obiektów.Zabudowa plombowa przy ul.Pereca Nr 17, 19, 21, 23, 25, winna być projektowana z zachowaniem historycznego podziału działek i form zabudowy nawiązujących do zabudowy historycznych oficyn.Gabaryt zabudowy plombowej od 1,5 do 2 kondygnacji wyraźnie niższy od budynków frontowych przy ul.Ormiańskiej. Dopuszcza się użytkowe wykorzystanie poddaszy, których wysokość winna być dostosowana do istniejących sąsiednich budynków.Wszelkie prace ziemne winny być poprzedzone badaniami archeologicznymi.

b/ Mu.2.A.1.-teren mieszkalnictwa z usługami wbudowanymi /na działce nr geod. 28 przy ul. Ormiańskiej Nr 15/ -wg. załącznika Nr 1.

Teren objęty strefą „A” ścisłej ochrony konserwatorskiej.W ramach zwartej zabudowy

bloku ograniczonego ulicami : Ormiańska, Bazylikańska, Grodzka, Rynek Wielki -istniejący budynek 2-kondygnacyjny /wpisany do rejestru konserwatorskiego/ o funkcji mieszkalno-usługowej /usługi wbudowane na parterze/ podlega trwałej adaptacji. Od strony ul.Ormiańskiej Nr15 dopuszcza się możliwość zabudowy istniejącej sieni i wciągnięcie jej w strukturę funkcjonalną budynku.

c/ 1.MU.2.A.1 -teren mieszkalnictwa z usługami wbudowanymi /na działkach nr geod. 46, 47, 48, 49, 50 przy ul.Rynek Solny Nr 1,2,3,4 oraz przy ul.Pereca Nr 16/ -wg załącznika Nr 1.

Teren objęty strefą „A” ścisłej ochrony konserwatorskiej. W ramach zwartej zabudowy bloku ograniczonego ulicami: Zamenchofa, Bazylikańska, Pereca, Rynek Solny - istniejące, będące w renowacji budynki 2- kondygnacyjne /wpisane do ewidencji konserwatorskiej/ o funkcji mieszkalno-usługowej /usługi wbudowane na parterze/ podlegają trwałej adaptacji. Na posesjach przy ul. Rynek Solny Nr 1, 3, 4 oraz przy ul.Pereca Nr 16 - dopuszcza się funkcję usługową w całości obiektów.

d/ UKS.A.1.-teren usług budownictwa sakralnego /na działce nr geod. 63/3 przy ul.Kościuszki Nr 1/ -wg. załącznika Nr 2.

Teren objęty strefą „A” ścisłej ochrony konserwatorskiej. Istniejący 2 -kondygnacyjny budynek klasztoru O.O. Franciszkanów podlega trwałej adaptacji.Dopuszcza się rozbudowę zachodniego skrzydła budynku. Projektowana rozbudowa budynku winna być usytuowana wzdłuż ul. Kościuszki do rogu ul.Bazylikańskiej. Obowiązuje zastosowanie wysokości budynku oraz rozwiązanie architektoniczne nawiązujące do istniejącego budynku klasztornego.Wszelkie prace ziemne winny być poprzedzone badaniami archeologicznymi na koszt inwestora.

e/ U.3. -wielofunkcyjny teren usług publicznych i komercyjnych /na działce nr geod. 199, 200 przy ul.Lubelskiej Nr 40 o pow. 2,8 ha/ -wg. załącznika Nr 3.

-Teren po byłej bazie „TRANSMEBLE” przeznaczony dla różnych rodzajów działalności usługowej nieuciążliwej dla otoczenia, w tym usług użyteczności publicznej oraz komercyj-

- nych związanych z obsługą ludności i jednostek prawnych prowadzonych w ramach działalności gospodarczej wg. zapotrzebowania.
- Gabaryt obiektów do 3 kondygnacji naziemnych, dopuszcza się adaptację, remonty, modernizację i rozbudowę istniejących trwałych obiektów budowlanych oraz realizację nowych obiektów budowlanych. Obiekty istniejące dysharmonizujące z otoczeniem w skali urbanistycznej i architektonicznej podlegają wyburzeniu. Maksymalna intensywność zabudowy terenu brutto - 0,75. Możliwość podziału terenu w uzasadnionych gospodarczo, funkcjonalnie i przestrzennie przypadkach. Podział terenu winien odpowiadać zasadzie zapewnienia prawidłowej zabudowy i obsługi w zakresie infrastruktury technicznej w tym dojazdu do drogi publicznej.
 - Teren dostępny z ulicy Lubelskiej (ulica główna, nieprzekraczalna linia zabudowy 40m od krawędzi istniejącej jezdni, dostępność poprzez wjazd bramowy) oraz ulicy Granicznej (ul. lokalna, nieprzekraczalna linia zabudowy 15 m od krawędzi jedni, dostępność poprzez wjazdy bramowe). Funkcjonowanie wjazdu z ul. Lubelskiej do czasu oddania do użytku ul. Sikorskiego (zbiorcza).
 - Obsługa w zakresie infrastruktury technicznej poprzez rozbudowę istniejącego w rejonie obsługi systemu sieci uzbrojenia miejskiego - sieć rozdzielcza gazowa w ulicy Granicznej zasilana z istniejącego średnioprężnego gazociągu ϕ 200, istniejąca sieć elektroenergetyczna i telekomunikacyjna - w granicach projektowanego terenu. Teren położony w zasięgu istniejącego uzbrojenia w sieć wodociągową (ϕ 200 w ulicy Lubelskiej). Teren położony w zlewni kolektora sanitarnego „F”. System ogrzewania - indywidualny w oparciu o istniejącą kotłownię lokalną. Kanalizacja deszczowa z podłączeniem do sieci miejskiej. Usuwanie nieczystości stałych do szczelnych pojemników i okresowe wywożenie na śmietnisko miejskie. Warunki techniczne rozbudowy sieci miejskich wg ustaleń zarządców poszczególnych sieci.
 - Ograniczenia w zagospodarowaniu terenu dotyczą docelowych pasów drogowych ulic Lubelskiej i Granicznej, na terenie których obowiązuje zakaz realizacji wszelkich obiektów sprzecznych z docelowym przeznaczeniem terenu. Istniejące obiekty z chwilą wprowadzenia docelowej inwestycji (poszerzenia ulic) podlegają rozbiórce.
- f/ MN.2.B -teren mieszkaniowy zabudowy jednorodzinnej (na działkach nr geod. 19/3.19/1 - w części) o pow. 0,065 ha -wg. załącznika Nr 4,
- Budownictwo jednorodzinne wolnostojące na wydzielonych działkach /2 działki/. Zabudowa budynkami jednorodzinnymi. Gabaryt budynków do 2 kondygnacji naziemnych z dopuszczenia użytkowego poddasza, dachy strome o nachyleniu połaci do 85 %, zalecane pokrycie dachówką. Maksymalna intensywność zabudowy terenu brutto - 0,5. Dopuszcza się realizację usług nieuciążliwych w parterach budynków mieszkalnych.
 - Teren dostępny z projektowanych ulic dojazdowych -KD - szerokość w liniach rozgraniczających 8 m, szerokość jezdni 5 m, chodniki dwustronne szer. 1,5 m, odwodnienie poprzez kanalizację deszczową, dostępność poprzez wjazdy bramowe, linia zabudowy nieprzekraczalna 8 m od krawędzi projektowanej jezdni.
 - Obsługa w zakresie infrastruktury technicznej poprzez rozbudowę istniejącego w rejonie obsługi systemu sieci miejskich: sieć rozdzielcza wodociągowa w os. „Młyńska”, teren położony w zlewni kolektora sanitarnego „D” osiedlowa sieć kanalizacji sanitarnej w os. „Młyńska”, sieć telekomunikacyjna, elektroenergetyczna oraz rozdzielcza sieć gazowa w os. „Młyńska”. Ucieplownienie wg. indywidualnego systemu ogrzewania /indywidualne kotłownie gazowe/. Warunki dostawy oraz warunki techniczne przyłączenia do sieci określają zarządcy poszczególnych sieci miejskich. Do czasu realizacji kanalizacji sanitarnej przewiduje się wykonanie szczelnych zbiorników sanitarnych na poszczególnych działkach - opróżnianych okresowo. Usuwanie nieczystości stałych do szczelnych pojemników na poszczególnych działkach i wywóz śmieci na miejskie wysypisko.
 - Ograniczenia: teren położony w strefie „B” ochrony konserwatorskiej. Budowa nowych obiektów wymaga zasięgnięcia opinii Woj. Konserwatora Zabytków przez władze samorządowe przed udzieleniem pozwolenia na budowę. Formy architektonicznego rozwiązania dachów winny nawiązywać w sposób harmonijny do otoczenia. Obiekty budowlane winny być wolnostojące.
- g/ KD.-teren projektowanej ulicy dojazdowej - pow. 0,18 ha /na działkach nr geod. 20,38/4 - w części/ -wg załącznika Nr 5.
- Ulica dojazdowa, szerokość pasa drogowego w liniach rozgraniczających 12 m, jezdni szer. 6m, chodniki dwustronne szer. 2 m, pas zieleni szer. 2 m (od strony południowej), odwodnienie poprzez kanalizację deszczową, połączenie z ul. Sybiraków (dojazdowa) oraz ul. Szymano-

- wskiego (dojazdowa) poprzez skrzyżowania typu prostego i włączenie w strukturę obsługi komunikacyjnej os. mieszk. zabudowy jednorodzinnej „Korcza”. Nieprzekraczalna linia zabudowy 8 m od projektowanej krawędzi jedni, skrzyżowanie z ul. Weteranów typu prostego.
- h/ MN.2. - teren mieszkaniowy zabudowy jednorodzinnej - pow.0,14 ha /na działkach nr geod. 115/1, 115/2 przy ul.Staffa/ -wg załącznika Nr 6.
- Budownictwo jednorodzinne na wydzielonych geodezyjnie działkach /2 działki/. Zabudowa budynkami jednorodzinnymi wolnostojącymi z dopuszczeniem usytuowania budynków gospodarczych i usługowych wolnostojących o funkcji nieuciążliwej. Gabaryt zabudowy dla budynków mieszkalnych do 2 kondygnacji, dla budynków gospodarczych i usługowych -1 kondygnacja. Zaleca się stosowanie stromych dachów o nachyleniu połaci do 85 % oraz użytkowe wykorzystanie poddaszy. Dopuszcza się realizację usług nieuciążliwych w parterach budynków mieszkalnych. Maksymalna intensywność zabudowy terenu brutto - 0.5.
 - Teren dostępny z istniejącej ul.Staffa /ul.dojazdowa/ poprzez wjazd bramowy. Nieprzekraczalna linia zabudowy 8 m od krawędzi jezdni ul.Staffa i ul.Dzielnej.
 - Obsługa w zakresie infrastruktury technicznej poprzez rozbudowę istniejącego w rejonie obsługi systemu sieci uzbrojenia miejskiego. Warunki dostawy i warunki techniczne przyłączenia do sieci miejskich wg ustaleń z rządcami poszczególnych sieci. Wodociąg /w-50/ znajduje się na projektowanym terenie. Sieć gazowa rozdzielcza znajduje się w ul.Dzielnej. Sieć telekomunikacyjna i elektroenergetyczna znajduje się w ul.Staffa. Docelowo projektowana sieć kanalizacji sanitarnej osiedlowej w ulicach : Dzielnia, Staffa. Okresowo przewiduje się usytuowanie szczelnych zbiorników sanitarnych w granicach istniejących działek i wywożenie ścieków /w ramach usług komunalnych/ na punkt zlewny. Usuwanie nieczystości stałych do szczelnych pojemników i okresowe wywożenie na miejskie wysypisko śmieci.
- i/ KS.1. -teren stacji paliw - pow. 0,47 ha /na działkach nr geod. 103/23, 103/24, 103/25, 352 przy ul. Wyszyńskiego - róg ul.Zamojskiego/ - wg załącznika Nr 7 :
- Teren przeznaczony pod budowę stałej stacji paliw płynnych ze zbiornikami podziemnymi, użytku publicznego - o łącznej pojemności zbiorników paliwa do 200 cm³. Program inwestycji przewiduje budowę stacji paliw ze sklepem /akcesoria samochodowe, oleje, smary oraz opakowane artykuły spożywcze/, myjnią samochodową, ew.techniczną obsługą samochodów. Gabaryt projektowanych budynków - 1 kondygnacja.
 - Wymagane rozwiązania architektoniczne o wysokich walorach estetycznych oraz zagospodarowanie terenu zapewniające podniesienie estetyki otoczenia /poprzez zastosowanie zieleni izolacyjnej i ozdobnej oraz drobnych form architektonicznych/.
 - Obsługa komunikacyjna od ul.Wyszyńskiego /główna/ oraz ul.Zamojskiego /zbiorcza/ poprzez skrzyżowania.Obowiązuje nieprzekraczalna linia zabudowy dla projektowanych budynków od krawędzi jezdni ul.Wyszyńskiego-35 m, oraz od krawędzi jezdni ul.Zamojskiego - 30 m
 - Obsługa w zakresie infrastruktury technicznej poprzez rozbudowę istniejącego w rejonie obsługi systemu sieci uzbrojenia miejskiego. Przewiduje się na projektowanym terenie budowę kanalizacji deszczowej /z podłączeniem do sieci miejskiej w ulicy Wyszyńskiego i ul.Zamojskiego), przyłącza wodociągowego z sieci miejskiej w ul.Wyszyńskiego, kanalizacji sanitarnej /z odprowadzeniem ścieków do sieci miejskiej w ulicy Wyszyńskiego/, przyłącza elektrotechnicznego z podłączeniem do istniejącej sieci i urządzeń elektroenergetycznych w ulicy Zamojskiego i ulicy Wyszyńskiego, przyłącza telekomunikacyjnego do sieci istniejącej kablowej w ulicy Zamojskiego. Ogrzewanie i klimatyzację przewiduje się w systemie indywidualnym z wykorzystaniem energii elektrycznej. Warunki techniczne przyłączenia do sieci miejskich określają zarządcy poszczególnych sieci.
 - Ograniczenia : obowiązuje rozwiązanie techniczne i technologiczne maksymalnie zabezpieczające środowisko (grunt, woda, powietrze, wody gruntowe, hałas i wibracje) w tym zastosowanie separacji produktów ropopochodnych przed odprowadzeniem do kanalizacji miejskiej, zbiorników paliw o podwójnych ścianach z elektronicznym monitoringiem ew. Wycieków, dystrybucja paliw z zamkniętym systemem odsysania oparów, szczelne stanowisko zlewnowe, instalacja piezometrów.
3. Wszelkie działania inwestycyjne, remontowo - budowlane, zagospodarowania terenu w tym roboty ziemne oraz ustalenie zewnętrznej i wewnętrznej linii zabudowy na terenie określonym w punktach 2a, b, c, d niniejszej uchwały winny być podporządkowane wymogom konserwatorskim i

mogą następować jedynie na zasadach i w trybie ustalonym w obowiązujących unormowaniach prawnych za zezwoleniem Wojewódzkiego Konserwatora Zabytków. Obsługę w zakresie infrastruktury technicznej dla tych terenów przewiduje się poprzez rozbudowę i przebudowę istniejących w rejonie obsługi systemów sieci uzbrojenia miejskiego (ciepłowniczej, gazowej, elektroenergetycznej, telekomunikacyjnej, wodociągowej, kanalizacji sanitarnej i deszczowej) wg warunków technicznych określonych przez zarządców poszczególnych sieci.

§ 2

Stawkę procentową służącą naliczaniu opłat z tytułu wzrostu wartości nieruchomości objętych zmianą planu wymienionych w punktach : 2e, f, h niniejszej uchwały - określa się w wysokości 10 % oraz wymienionych w punkcie (2i) niniejszej uchwały - określa się w wysokości 30 %.

§ 3

W obszarze objętym zmianami planu tracą moc ustalenia miejscowego ogólnego planu zagospodarowania przestrzennego miasta Zamościa uchwalonego uchwałą rady Miejskiej w zamościu Nr VIII/45/94 z dnia 28 listopada 1994 r. (Dz.Urz. Województwa zamojskiego Nr 27, poz.156 z dnia 1 grudnia 1994 r.).

§ 4

Wykonanie uchwały powierza się Zarządowi Miasta Zamościa

§ 5

Uchwała podlega ogłoszeniu w Dzienniku Urzędowym Województwa Zamojskiego i wchodzi w życie po upływie 14 dni od dnia jej ogłoszenia.

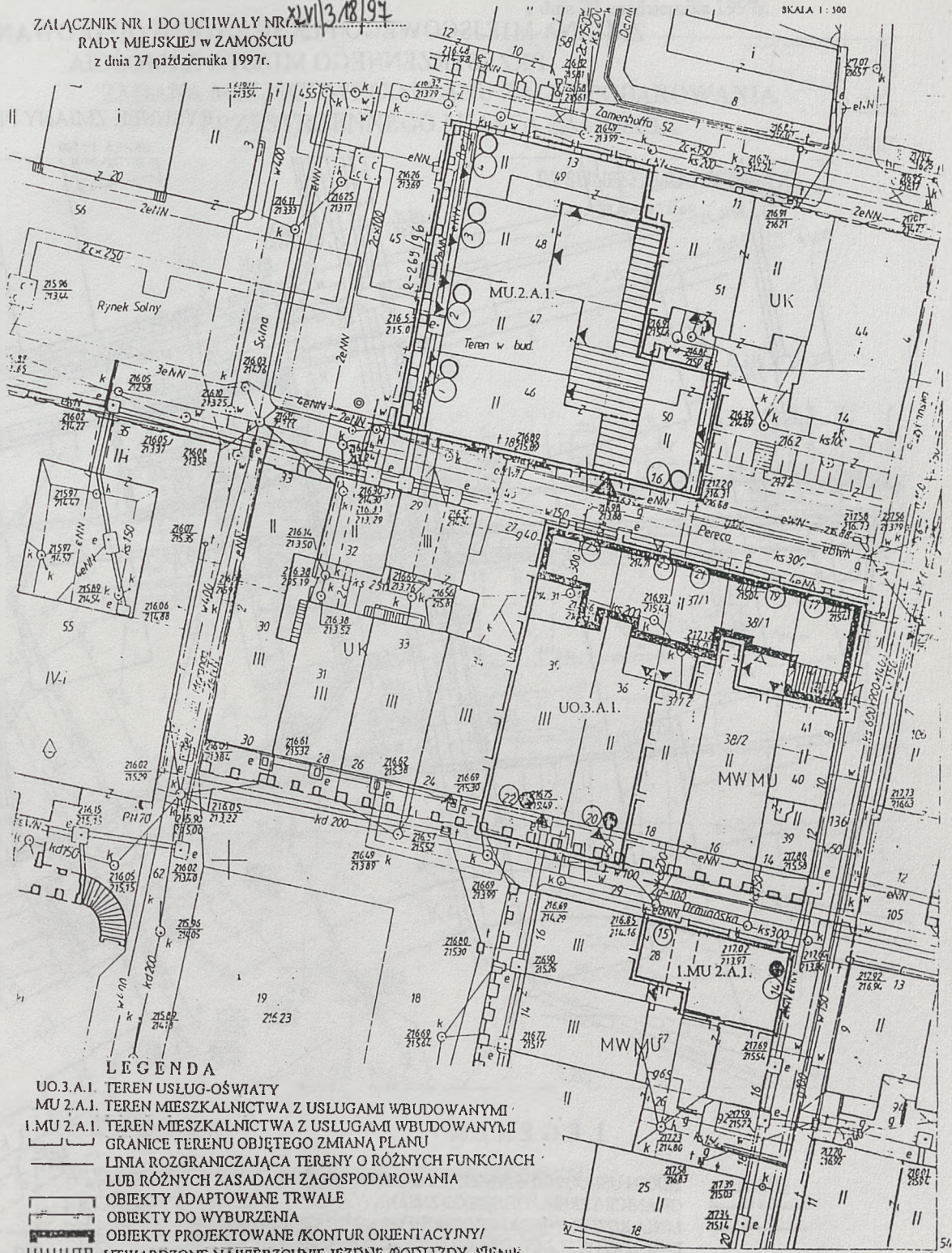
Przewodniczący Rady Miejskiej : Marcin Zamoyski

ZMIANA MIEJSCOWEGO PLANU ZAGOSPODAROWANIA PRZESTRZENNEGO MIASTA ZAMOŚCIA

RYSunek zMIAnY PLANu

ZALĄCzNIK NR 1 DO UChWALY NR *XLV/3/18/97*
RADY MJEJSKIEJ w ZAMOŚCIU
z dnia 27 października 1997r.

SKALA 1 : 500



LEGENDA

- UO.3.A.I. TEREN USŁUG-OŚWIATY
- MU 2.A.I. TEREN MIESZKALNICTWA Z USŁUGAMI WBUDOWANYMI
- I.MU 2.A.I. TEREN MIESZKALNICTWA Z USŁUGAMI WBUDOWANYMI
- LINIA ROZGRANICZAJĄCA TERENY O RÓŻNYCH FUNKCJACH LUB RÓŻNYCH ZASADACH ZAGOSPODAROWANIA
- OBIEKTY ADAPTOWANE TRWAŁE
- OBIEKTY DO WYBURZENIA
- OBIEKTY PROJEKTOWANE /KONTUR ORIENTACYJNY/
- ▧ UTWARDZONE NAWIERZCHNIE JEZDNE /PODJAZDY, SIENIE WJAZDOWE/
- ▽ WĘZŁA DO BUDYNKÓW - WJAZDY NA PODWÓRZA - ISTNIEJĄCE I PROJEKTOWANE
- ⊙ OBIEKTY ZABYTKOWE WPISANE DO REJESTRU KONSERWATORSKIEGO - DO EWIDENCJI KONSERWATORSKIEJ

PROJEKTANT PLANÓW MIEJSCOWYCH

mgr inż. arch. Jan Babij
upr. planow. przestrz. MGPiB Nr 1419/94

5479520

1500

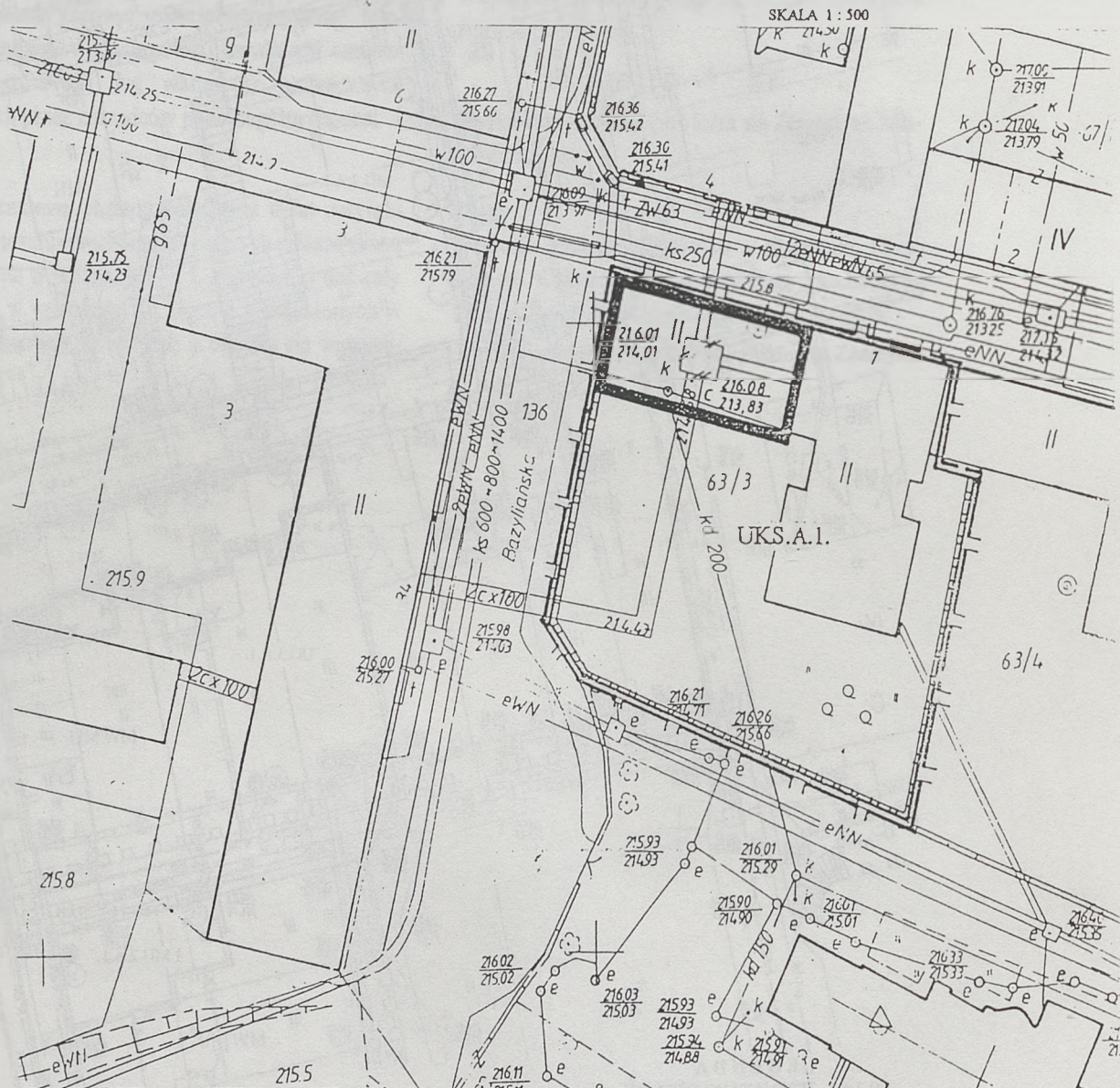
Biuro inż. arch. i inż. sanit. i instalacji w Zamościu
ul. 11-go Listopada 11, 22-002 Zamość
Nr tel. 212 22 11 11
data 18.10.97
mgr inż. arch. i inż. sanit. i instalacji
Geodzyjna

Janusz KOPIŃSKI

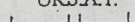






ZALĄCZNIK NR 2 DO UCHWAŁY NR
 RADY MIEJSKIEJ w ZAMOŚCIU
 z dnia 27 października 1997r.

ZMIANA MIEJSCOWEGO PLANU ZAGOSPODAROWANIA
 PRZESTRZENNEGO MIASTA ZAMOŚCIA

RYSUNEK ZMIANY PLANU



LEGENDA

-  UKS.A.1. TEREN USŁUG BUDOWNICTWA SAKRALNEGO
-  GRANICE TERENU OBJĘTEGO ZMIANĄ PLANU
-  LINIA ROZGRANICZAJĄCA TERENY O RÓŻNYCH FUNKCJACH LUB RÓŻNYCH ZASADACH ZAGOSPODAROWANIA
-  OBIEKTY ADAPTOWANE TRWAŁE
-  OBIEKTY DO WYBURZENIA
-  OBIEKTY PROJEKTOWANE /KONTUR ORIENTACYJNY/
-  TEREN WYMAGAJĄCY PRZEPROWADZENIA BADAŃ ARCHEOLOGICZNYCH

PROJEKTANT PLANÓW MIEJSCOWYCH

Jan Babij
 mgr inż. arch. Jan Babij

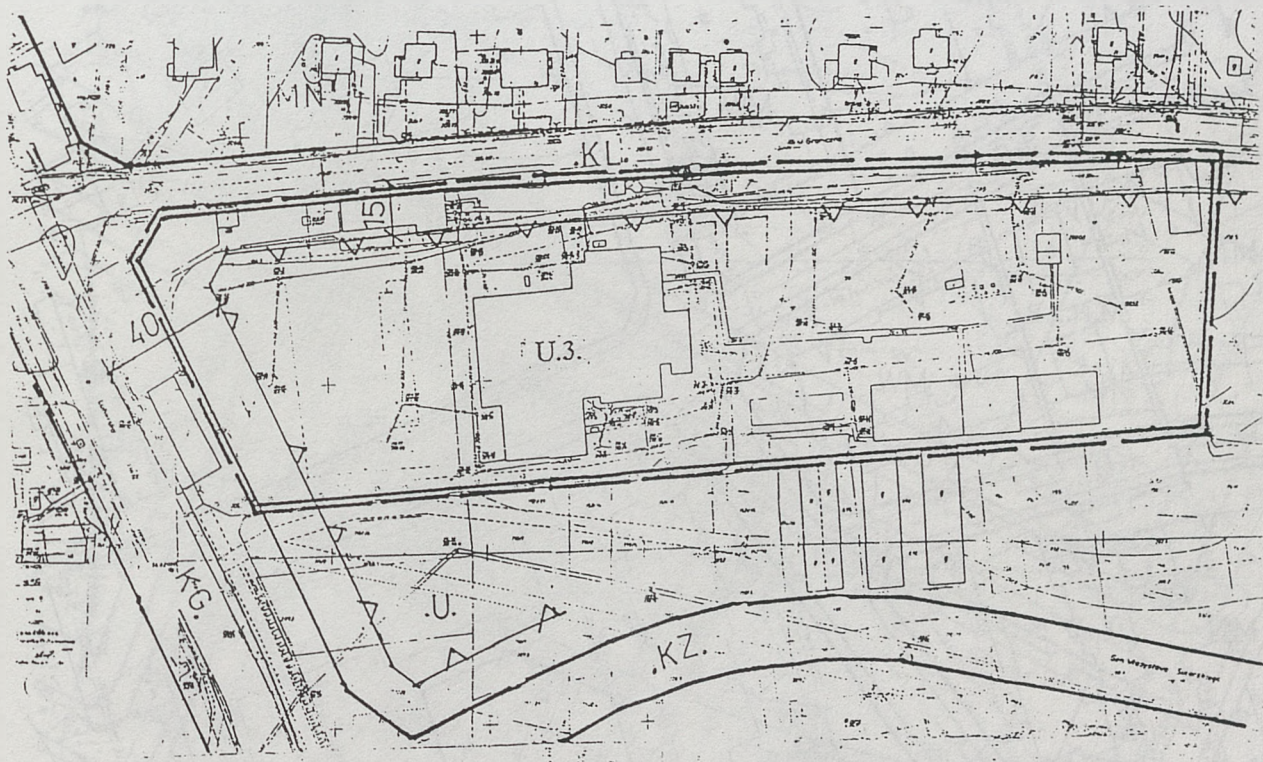
upr. planow. przestrz. MGPiB Nr 1419/94

ZAŁĄCZNIK NR 3 DO UCHWAŁY NR XLVI/318/97
 RADY MIEJSKIEJ w ZAMOŚCIU
 z dnia 27 października 1997r.

ZMIANA MIEJSCOWEGO PLANU ZAGOSPODAROWANIA
 PRZESTRZENNEGO MIASTA ZAMOŚCIA

RYSUNEK ZMIANY PLANU

SKALA 1:2000



LEGENDA

U.3.	WIELOFUNKCYJNY TEREN USŁUG PUBLICZNYCH I KOMERCYJNYCH
—	GRANICE TERENU OBJĘTEGO ZMIANĄ PLANU
—	LINIA ROZGRANICZAJĄCA TERENY O RÓŻNYCH FUNKCJACH LUB RÓŻNYCH ZASADACH ZAGOSP.
KL.KG.KZ	ULICE LOKALNE, GŁÓWNE, ZBIORCZE

PROJEKTANT PLANÓW MIEJSCOWYCH

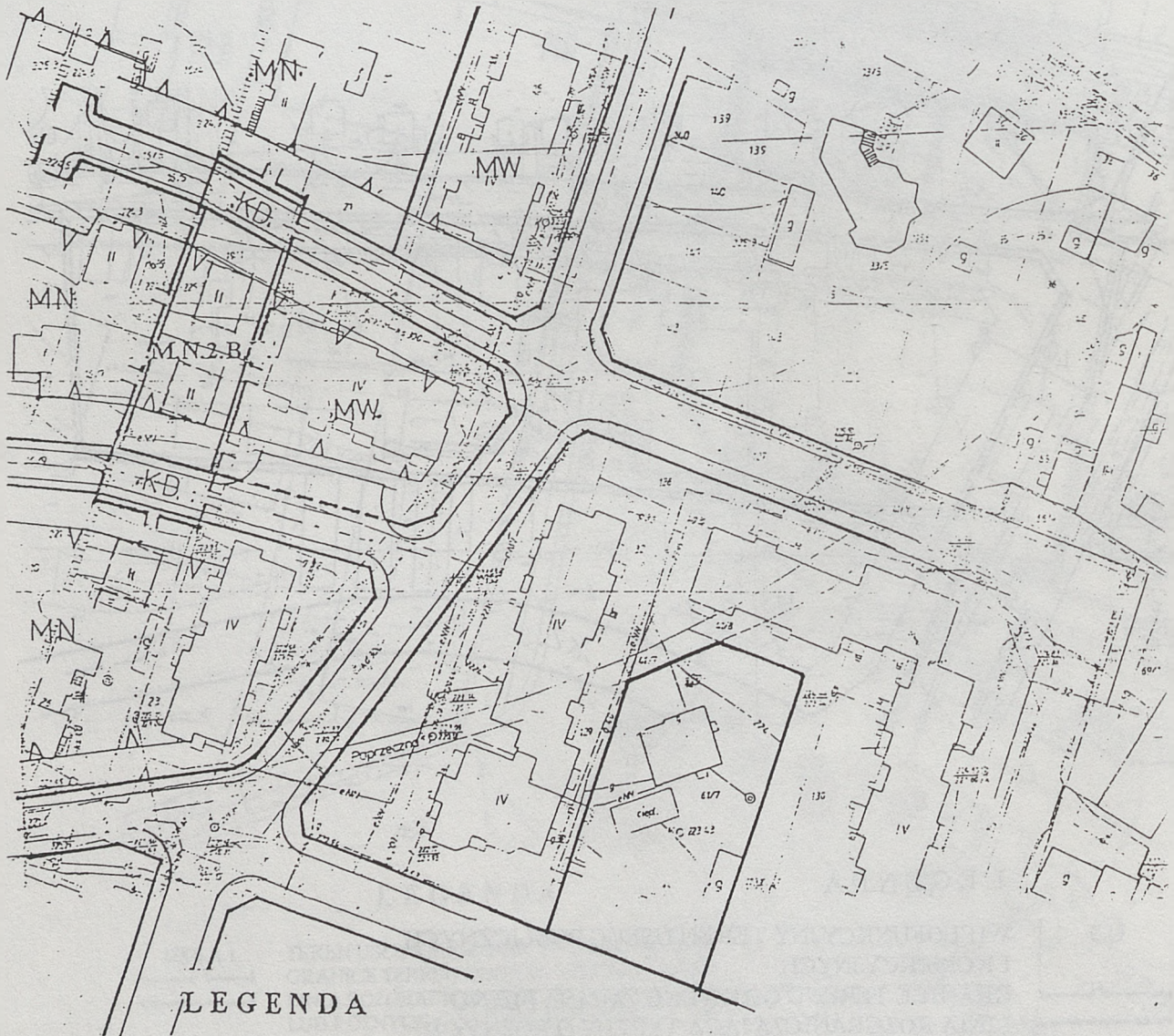
mgr inż. arch. Jan Babij
 upr. planow. przestrz. MGPIB Nr 1419/94

ZALĄCZNIK NR 4 DO UCHWAŁY NR
 RADY MIEJSKIEJ w ZAMOŚCIU
 z dnia 27 października 1997r.

ZMIANA MIEJSCOWEGO PLANU ZAGOSPODAROWANIA
 PRZESTRZENNEGO MIASTA ZAMOŚCIA

RYSUNEK ZMIANY PLANU

SKALA 1:1000



LEGENDA

- M.N.2.B. TEREN MIESZKANIOWY ZABUDOWY JEDNORODZINNEJ
 KD. TEREN ULICY DOJAZDOWEJ
 ——— GRANICE TERENU OBJĘTEGO ZMIANĄ PLANU
 ——— LINIA ROZGRANICZAJĄCA TERENY O RÓŻNYCH
 FUNKCJACH LUB RÓŻNYCH ZASADACH ZAGOSP.
 ——— LINIE ZABUDOWY NIEPRZEKACZALNE
 - - - - - LINIE PODZIAŁU WEWNĘTRZNEGO TERENÓW - ISTN.
 I PROJEKTOWANE

PROJEKTANT PLANÓW MIEJSCOWYCH

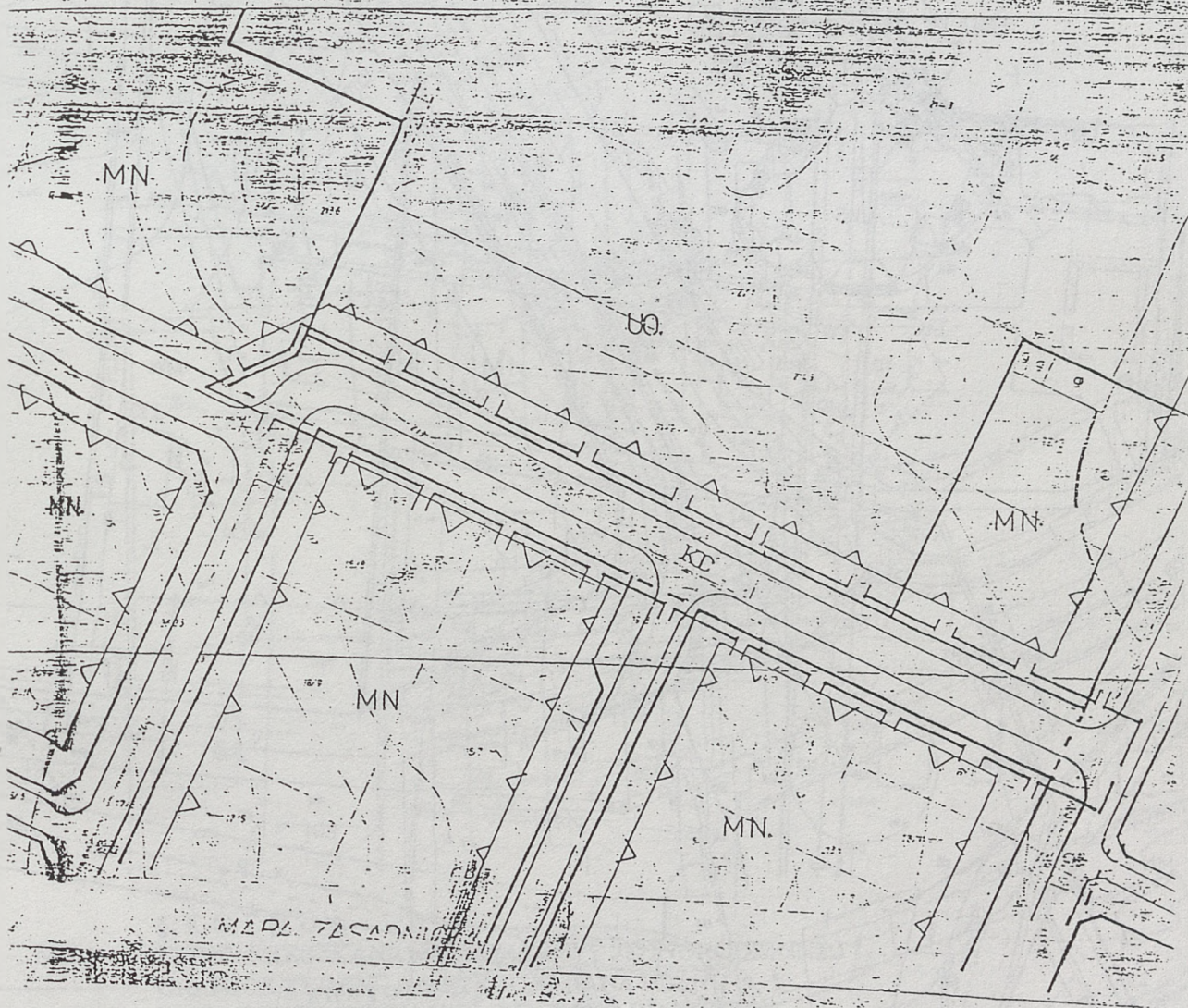
mgr inż. arch. Jacek Babij
 upr. planow. przestrz. MGPiB Nr 1419/94

ZALĄCZNIK NR 5 DO UCHWAŁY NR XLVII/318/97
 RADY MIEJSKIEJ w ZAMOŚCIU
 z dnia 27 października 1997r.






ZMIANA MIEJSCOWEGO PLANU ZAGOSPODAROWANIA
 PRZESTRZENNEGO MIASTA ZAMOŚCIA

RYСУNEK ZMIANY PLANU


SKALA 1:1000



LEGENDA

- KD
 TEREN ULICY DOJAZDOWEJ
-  GRANICE TERENU OBJĘTEGO ZMIANĄ PLANU
-  LINIA ROZGRANICZAJĄCA TERENY O RÓŻNYCH
 FUNKCJACH LUB RÓŻNYCH ZASADACH ZAGOSP
-  LINIE ZABUDOWY NIEPRZEKRACZALNE
-  LINIE PODZIAŁU WEWNĘTRZNEGO TERENÓW - ISTN.
 I PROJEKTOWANE

PROJEKTANT PLANÓW MIEJSCOWYCH:

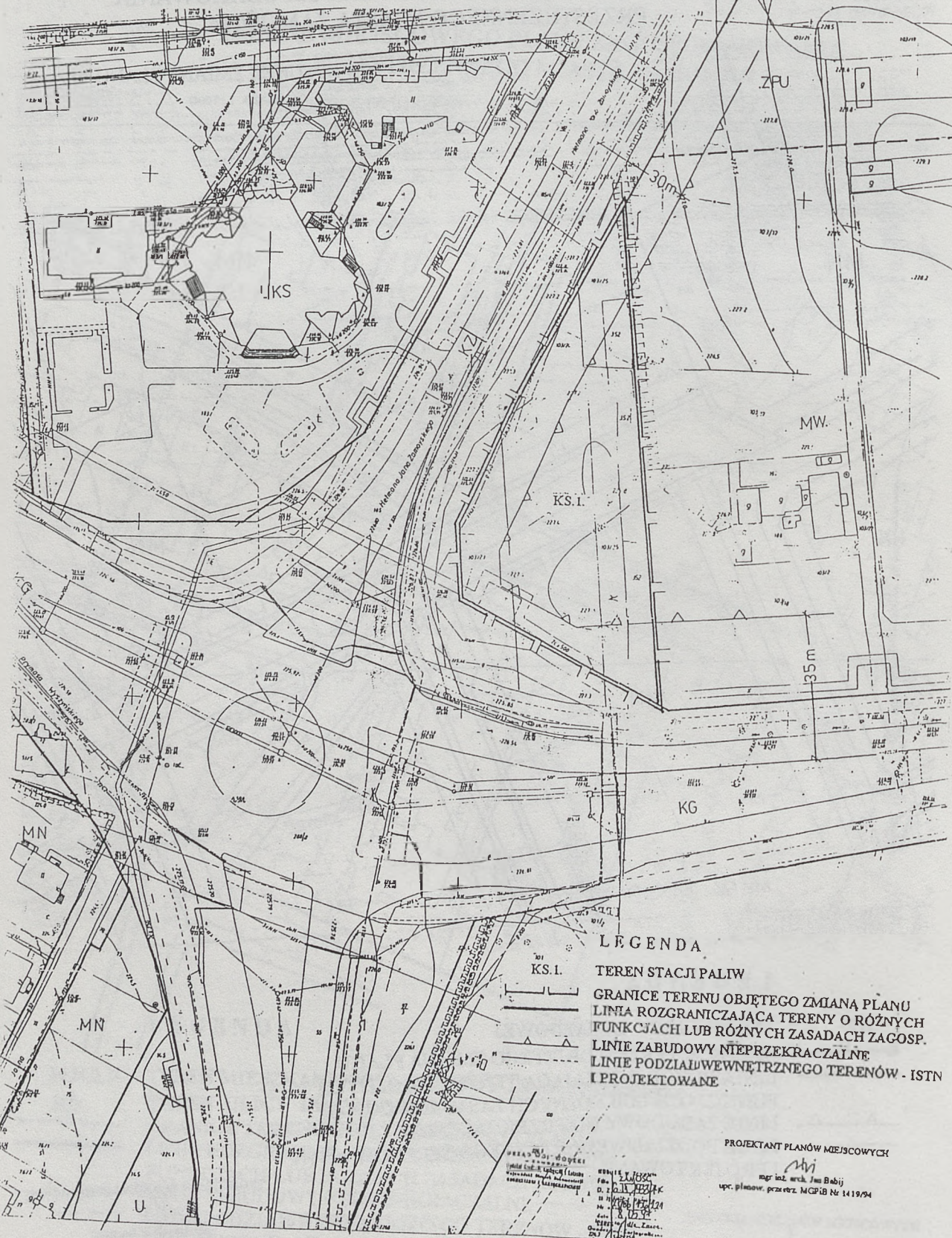

 mgr inż. arch. Jan Babij
 upr. planow. przestrz. MGPiB Nr 1419/94

ZMIANA MIEJSCOWEGO PLANU ZAGOSPODAROWANIA PRZESTRZENNEGO MIASTA ZAMOŚCIA

ZALĄCZNIK NR 7 DO UCHWAŁY NR
RADY MIEJSKIEJ w ZAMOŚCIU
z dnia 27 października 1997r

RYSUNEK ZMIANY PLANU

SKALA 1 : 1000



LEGENDA

- KS.I. TEREN STACJI PALIW
- GRANICE TERENU OBJĘTEGO ZMIANĄ PLANU
- LINIA ROZGRANICZAJĄCA TERENY O RÓŻNYCH FUNKCJACH LUB RÓŻNYCH ZASADACH ZAGOSP.
- LINE ZABUDOWY NIĘPRZEKRACZALNE
- LINE PODZIAŁU WĘWNETRZNEGO TERENÓW - ISTN I PROJEKTOWANE

PROJEKTANT PLANÓW MIEJSCOWYCH
mgr inż. arch. Jan Babij
upr. planow. przez. MGPIB Nr 1419/94

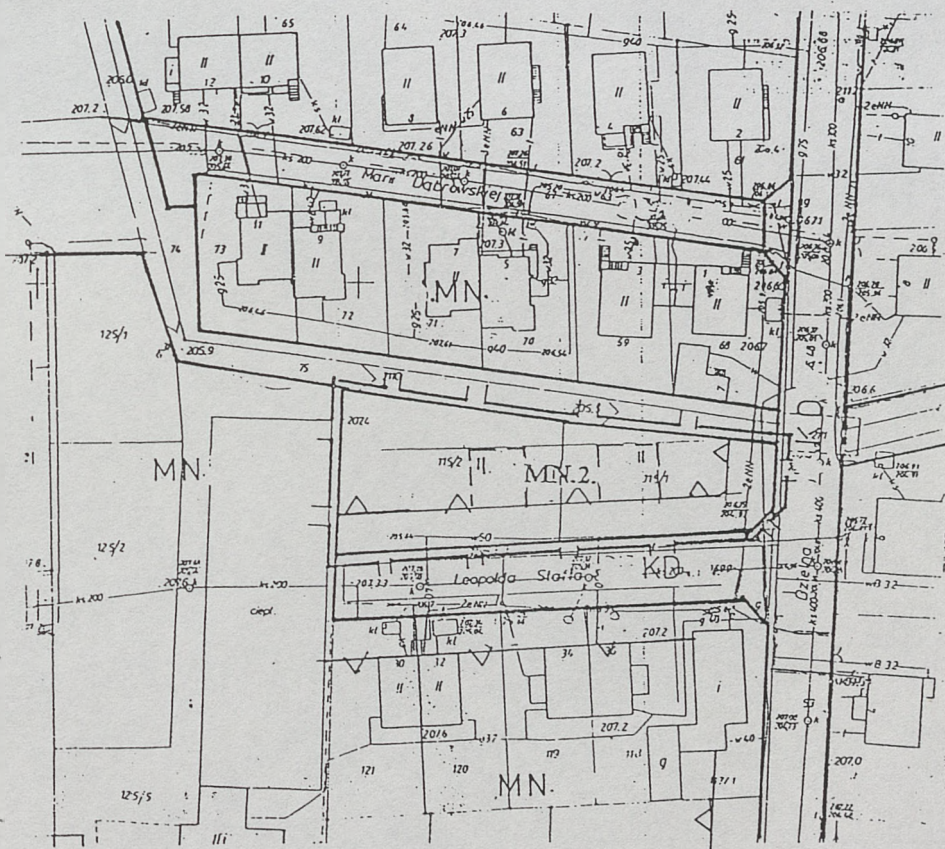
PROJEKTANT PLANÓW MIEJSCOWYCH
mgr inż. arch. Jan Babij
upr. planow. przez. MGPIB Nr 1419/94

ZAŁĄCZNIK NR 6 DO UCHWAŁY NR XLVII/318/94
 RADY MIEJSKIEJ w ZAMOŚCIU
 z dnia 27 października 1997r.

ZMIANA MIEJSCOWEGO PLANU ZAGOSPODAROWANIA PRZESTRZENNEGO MIASTA ZAMOŚCIA

RYSUNEK ZMIANY PLANU

SKALA 1:1000



LEGENDA

MN.2. TEREN MIESZKANIOWY ZABUDOWY JEDNORODZINNEJ

GRANICE TERENU OBJĘTEGO ZMIANĄ PLANU

LINIA ROZGRANICZAJĄCA TERENY O RÓŻNYCH
 FUNKCJACH LUB RÓŻNYCH ZASADACH ZAGOSP.

LINIE ZABUDOWY NIEPRZEKRACZALNE

LINIE PODZIAŁU WĘWĘTRZNEGO TERENÓW - ISTN.

I PROJEKTOWANE

KONTURY OBIEKTÓW PROJEKTOWANYCH - ORIENT

PROJEKTANT PLANÓW MIEJSCOWYCH

mgr inż. arch. Jan Babij

upr. planow. przestrz. MGPIB Nr 1419/94

WYDAWCA : WOJEWODA ZAMOJSKI**Redakcja** : Urząd Wojewódzki w Zamościu; Wydział Organizacji i Nadzoru; 22-400 Zamość; ul.Partyzantów 3**Skład i łamanie komputerowe** : Ośrodek Informatyki Wojewódzki Bank Danych w Zamościu; 22-400 Zamość; ul.Partyzantów 3

Powielono z polecenia Wojewody Zamojskiego z 24 listopada 1997 r. w Zakładzie Obsługi Urzędu Wojewódzkiego w Zamościu

Nakład 150 egz.**ISSN - 0867-2989****Cena : 2,52,- zł**