



DZIENNIK URZĘDOWY

WOJEWÓDZTWA ZAMOJSKIEGO

Zamość, dnia 20 stycznia 1998 r.

Nr 2

Treść :

Poz.:

ROZPORZĄDZENIE WOJEWODY ZAMOJSKIEGO

5 - Nr 4 z dnia 16 stycznia 1998 r. w sprawie zwalczania wścieklizny zwierząt dzikich. 6

OBWIESZCZENIA KIEROWNIKA URZĘDU REJONOWEGO W ZAMOŚCIU

- 6 - z dnia 31 grudnia 1997 r. w sprawie rozwiązania porozumienia zawartego w dniu 23 lutego 1990 r. z Zarządem Gminy Adamów w zakresie niektórych spraw wynikających z ustawy z dnia 1 lutego 1983 r. - Prawo o ruchu drogowym. 7
- 7 - z dnia 31 grudnia 1997 r. w sprawie rozwiązania porozumienia zawartego w dniu 24 stycznia 1991 r. z Zarządem Gminy w Gorzkowie w zakresie niektórych spraw wynikających z ustawy z dnia 1 lutego 1983 r. - Prawo o ruchu drogowym. 7
- 8 - z dnia 31 grudnia 1997 r. w sprawie rozwiązania porozumienia zawartego w dniu 9 listopada 1990 r. z Zarządem Gminy Izbica w zakresie niektórych spraw wynikających z ustawy z dnia 1 lutego 1983 r. - Prawo o ruchu drogowym. 7
- 9 - z dnia 31 grudnia 1997 r. w sprawie rozwiązania porozumienia zawartego w dniu 23 listopada 1990 r. z Zarządem Gminy Krasnobród w zakresie niektórych spraw wynikających z ustawy z dnia 1 lutego 1983 r. - Prawo o ruchu drogowym. 8
- 10 - z dnia 31 grudnia 1997 r. w sprawie rozwiązania porozumienia zawartego w dniu 6 lutego 1991 r. z Zarządem Gminy w Łabuniach w zakresie niektórych spraw wynikających z ustawy z dnia 1 lutego 1983 r. - Prawo o ruchu drogowym. 8
- 11 - z dnia 31 grudnia 1997 r. w sprawie rozwiązania porozumienia zawartego w dniu 9 lutego 1990 r. z Zarządem Gminy Nielisz w zakresie niektórych spraw wynikających z ustawy z dnia 1 lutego 1983 r. - Prawo o ruchu drogowym. 8
- 12 - z dnia 31 grudnia 1997 r. w sprawie rozwiązania porozumienia zawartego w dniu 23 stycznia 1991 r. z Zarządem Gminy Radechnica w zakresie niektórych spraw wynikających z ustawy z dnia 1 lutego 1983 r. - Prawo o ruchu drogowym. 9
- 13 - z dnia 31 grudnia 1997 r. w sprawie rozwiązania porozumienia zawartego w dniu 12 grudnia 1990 r. z Zarządem Gminy Rudnik w zakresie niektórych spraw wynikających z ustawy z dnia 1 lutego 1983 r. - Prawo o ruchu drogowym. 9
- 14 - z dnia 31 grudnia 1997 r. w sprawie rozwiązania porozumienia zawartego w dniu 22 lutego 1990 r. z Zarządem Gminy w Skierbieszowie w zakresie niektórych spraw wynikających z ustawy z dnia 1 lutego 1983 r. - Prawo o ruchu drogowym. 9
- 15 - z dnia 31 grudnia 1997 r. w sprawie rozwiązania porozumienia zawartego w dniu 6 listopada 1990 r. z Zarządem Gminy w Sitnie w zakresie niektórych spraw wynikających z ustawy z dnia 1 lutego 1983 r. - Prawo o ruchu drogowym. 10
- 16 - z dnia 31 grudnia 1997 r. w sprawie rozwiązania porozumienia zawartego w dniu 14 marca 1991 r. z Zarządem Gminy w Sułowie w zakresie niektórych spraw wynikających z ustawy z dnia 1 lutego 1983 r. - Prawo o ruchu drogowym. 10
- 17 - z dnia 31 grudnia 1997 r. w sprawie rozwiązania porozumienia zawartego w dniu 28 marca 1991 r. z Zarządem Gminy Stary Zamość w zakresie niektórych spraw wynikających z ustawy z dnia 1 lutego 1983 r. - Prawo o ruchu drogowym. 10

UCHWAŁY RAD GMIN (MIAST)

- 18 - uchwała Nr XXX/148/97 Rady Gminy w Biłgoraju z dnia 11 grudnia 1997 r. w sprawie uchwalenia zmian miejscowego planu ogólnego zagospodarowania przestrzennego Gminy Biłgoraj. 11

19 - uchwała Nr XXI/142/97 Rady Gminy w Jarczowie z dnia 18 grudnia 1997 r. w sprawie uchwalenia zmiany miejscowego planu ogólnego zagospodarowania przestrzennego Gminy Jarczów.	13
20 - uchwała Nr XXXIII/200/97 Rady Gminy w Tyszowcach z dnia 18 grudnia 1997 r. w sprawie uchwalenia zmiany miejscowego planu ogólnego zagospodarowania przestrzennego Gminy Tyszowce.	15
21 - uchwała Nr XLVIII/335/97 Rady Miejskiej w Zamościu z dnia 16 grudnia 1997 r. w sprawie uchwalenia zmian miejscowego planu ogólnego zagospodarowania przestrzennego miasta Zamościa.	17

- 5 -

ROZPORZĄDZENIE Nr 4 WOJEWODY ZAMOJSKIEGO

z dnia 6 stycznia 1998 r.

w sprawie zwalczania wścieklizny zwierząt dzikich.

Na podstawie art.23 i art.51 ustawy z dnia 24 kwietnia 1997 r. o zwalczaniu chorób zakaźnych zwierząt, badaniu zwierząt rzeźnych i mięsa, oraz o Państwowej Inspekcji Weterynaryjnej (Dz.U. Nr 60, poz.369) zarządza się, co następuje:

§ 1

Uznaje się miejscowość Pańków gmina Tamawatka oraz tereny położone w promieniu 5 km od tej miejscowości za obszar zagrożony wścieklizną.

§ 2

W obszarze zagrożonym:

1. Zakazuje się:

- a) urządzania wszelkich polowań oraz odłowów z wyjątkiem odstrzałów sanitarnych,
- b) otwierania zwłok i zdejmowania skór ze zwierząt padłych i pochodzących z odstrzałów sanitarnych,
- c) organizowania wycieczek do lasów,
- d) pozostawiania zwierząt gospodarskich na noc na pastwiskach, okólnikach i wybiegach,
- e) swobodnego puszczania psów i kotów,
- f) wywożenia psów i kotów bez zezwolenia rejonowego lekarza weterynarii.

2. Nakazuje się:

- a) trzymać psy na uwięzi, a koty w zamknięciu,
- b) w uzgodnieniu z Rejonowym Lekarzem Weterynarii w Tomaszowie Lub. zorganizować akcję odstrzałów sanitarnych i przeprowadzenie perlustracji w wyznaczonych terenach i wsiach,
- c) wybicie psów i kotów z objawami wścieklizny i podejrzanych o zarażenie się,
- d) poddanie szczepieniom ochronnym psy i koty wg zlecenia rejonowego lekarza weterynarii,
- e) powiadomienie najbliższej lecznicy weterynaryjnej o każdym przypadku podejrzenia wścieklizny u zwierząt,

f) służbie leśnej wywieszenie tablic ostrzegawczych na drogach wjazdowych do kompleksów leśnych.

§ 3

Zakazy i nakazy, o których mowa w § 2 obowiązują mieszkańców i osoby przebywające czasowo na danym terenie, a także właściciele, użytkownicy i zarządców gruntów, służbę leśną i dzierżawców obwodów łowieckich.

§ 4

1. Wykonanie rozporządzenia powierza się Rejonowemu Lekarzowi Weterynarii w Tomaszowie Lub. oraz Dyrektorowi Wydziału Ochrony Środowiska Urzędu Wojewódzkiego.
2. Nadzór nad wykonaniem rozporządzenia powierza się Wojewódzkiemu Lekarzowi Weterynarii w Zamościu.

§ 5

Za nieprzestrzeganie zawartych w rozporządzeniu nakazów i zakazów grozi kara grzywny w wysokości 5.000 zł.

§ 6

Rozporządzenie podlega podaniu do publicznej wiadomości w drodze wywieszenia obwieszczeń w Rejonowym Inspektoracie Weterynarii w Tomaszowie Lub. oraz w sposób zwyczajowo przyjęty na terenie gminy Tamawatka.

§ 7

Rozporządzenie podlega ogłoszeniu w Dzienniku Urzędowym Województwa Zamojskiego.

§ 8

Rozporządzenie wchodzi w życie z dniem ogłoszenia w sposób określony w § 6.

mgr Marek Grzelaczyk

- 6 -

OBWIESZCZENIE KIEROWNIKA URZĘDU REJONOWEGO W ZAMOŚCIU

z dnia 31 grudnia 1997 r.

Kierownik Urzędu Rejonowego w Zamościu podaje do publicznej wiadomości, że w oparciu o art.40 ustawy z dnia 22 marca 1990 roku o terenowych organach rządowej administracji ogólnej (Dz.U. Nr 21, poz.123 z późn. zm.) i § 6 „Porozumienia” zawartego dnia 23.02.1990 roku pomiędzy Kierownikiem Urzędu Rejonowego w Zamościu, a Zarządem Gminy Adamów w sprawie powierzenia Zarządowi Gminy Adamów prowadzenia spraw należących do właściwości rejonowych organów administracji rządowej ogólnej ujętych w art.5 pkt 20 ustawy z dnia 17 maja 1990 roku o podziale zadań i kompetencji określonych w ustawach szczególnych pomiędzy organy ad-

ministracji rządowej oraz o zmianie niektórych ustaw (Dz.U. Nr 34, poz.198) wynikających z ustawy z dnia 1 lutego 1983 roku - Prawo o ruchu drogowym (tekst jednolity Dz.U. z 1992 r. Nr 11, poz.41), w zakresie dotyczącym motorowerów, kart rowerowych, kart woźnicy - w/w Porozumienie zostało rozwiązane z dniem 30 grudnia 1997 r. za wypowiedzeniem.

„Porozumienie” opublikowane w Dzienniku Urzędowym Województwa Zamojskiego z 1990 roku Nr 19, poz.159 uległo rozwiązaniu z dniem 30 grudnia 1997 roku.

Kierownik Urzędu : mgr inż. Eugeniusz Cybulski

- 7 -

OBWIESZCZENIE KIEROWNIKA URZĘDU REJONOWEGO W ZAMOŚCIU

z dnia 31 grudnia 1997 r.

Kierownik Urzędu Rejonowego w Zamościu podaje do publicznej wiadomości, że w oparciu o art.40 ustawy z dnia 22 marca 1990 roku o terenowych organach rządowej administracji ogólnej (Dz.U. Nr 21, poz.123 z późn. zm.) i § 6 „Porozumienia” zawartego dnia 24.01.1991 roku pomiędzy Kierownikiem Urzędu Rejonowego w Zamościu, a Zarządem Gminy Gorzków w sprawie powierzenia Zarządowi Gminy Gorzków prowadzenia spraw należących do właściwości rejonowych organów administracji rządowej ogólnej ujętych w art.5 pkt 20 ustawy z dnia 17 maja 1990 roku o podziale zadań i kompetencji określonych w ustawach szczególnych pomiędzy organy ad-

ministracji rządowej oraz o zmianie niektórych ustaw (Dz.U. Nr 34, poz.198) wynikających z ustawy z dnia 1 lutego 1983 roku - Prawo o ruchu drogowym (tekst jednolity Dz.U. z 1992 r. Nr 11, poz.41), w zakresie dotyczącym motorowerów, kart rowerowych, kart woźnicy - w/w Porozumienie zostało rozwiązane z dniem 30 grudnia 1997 r. za wypowiedzeniem.

„Porozumienie” opublikowane w Dzienniku Urzędowym Województwa Zamojskiego z 1991 roku Nr 6, poz.54 uległo rozwiązaniu z dniem 30 grudnia 1997 roku.

Kierownik Urzędu : mgr inż. Eugeniusz Cybulski

- 8 -

OBWIESZCZENIE KIEROWNIKA URZĘDU REJONOWEGO W ZAMOŚCIU

z dnia 31 grudnia 1997 r.

Kierownik Urzędu Rejonowego w Zamościu podaje do publicznej wiadomości, że w oparciu o art.40 ustawy z dnia 22 marca 1990 roku o terenowych organach rządowej administracji ogólnej (Dz.U. Nr 21, poz.123 z późn. zm.) i § 6 „Porozumienia” zawartego dnia 09.11.1990 roku pomiędzy Kierownikiem Urzędu Rejonowego w Zamościu, a Zarządem Gminy Izbica w sprawie powierzenia Zarządowi Gminy Izbica prowadzenia spraw należących do właściwości rejonowych organów administracji rządowej ogólnej ujętych w art.5 pkt 20 ustawy z dnia 17 maja 1990 roku o podziale zadań i kompetencji określonych w ustawach szczególnych pomiędzy organy administracji rządowej oraz

o zmianie niektórych ustaw (Dz.U. Nr 34, poz.198) wynikających z ustawy z dnia 1 lutego 1983 roku - Prawo o ruchu drogowym (tekst jednolity Dz.U. z 1992 r. Nr 11, poz.41), w zakresie dotyczącym motorowerów, kart rowerowych, kart woźnicy - w/w Porozumienie zostało rozwiązane z dniem 30 grudnia 1997 r. za wypowiedzeniem.

„Porozumienie” opublikowane w Dzienniku Urzędowym Województwa Zamojskiego z 1990 roku Nr 19, poz.160 uległo rozwiązaniu z dniem 30 grudnia 1997 roku.

Kierownik Urzędu : mgr inż. Eugeniusz Cybulski

- 9 -

OBWIESZCZENIE KIEROWNIKA URZĘDU REJONOWEGO W ZAMOŚCIU

z dnia 31 grudnia 1997 r.

Kierownik Urzędu Rejonowego w Zamościu podaje do publicznej wiadomości, że w oparciu o art.40 ustawy z dnia 22 marca 1990 roku o terenowych organach rządowej administracji ogólnej (Dz.U. Nr 21, poz.123 z późn. zm.) i § 6 „Porozumienia” zawartego dnia 23.11.1990 roku pomiędzy Kierownikiem Urzędu Rejonowego w Zamościu, a Zarządem Gminy Krasnobród w sprawie powierzenia Zarządowi Gminy Krasnobród prowadzenia spraw należących do właściwości rejonowych organów administracji rządowej ogólnej ujętych w art.5 pkt 20 ustawy z dnia 17 maja 1990 roku o podziale zadań i kompetencji określonych w ustawach szczególnych pomiędzy

organy administracji rządowej oraz o zmianie niektórych ustaw (Dz.U. Nr 34, poz.198) wynikających z ustawy z dnia 1 lutego 1983 roku - Prawo o ruchu drogowym (tekst jednolity Dz.U. z 1992 r. Nr 11, poz.41), w zakresie dotyczącym motorowerów, kart rowerowych, kart woźnicy - w/w Porozumienie zostało rozwiązane z dniem 30 grudnia 1997 r. za wypowiedzeniem.

„Porozumienie” opublikowane w Dzienniku Urzędowym Województwa Zamojskiego z 1990 roku Nr 19, poz.161 uległo rozwiązaniu z dniem 30 grudnia 1997 roku.

Kierownik Urzędu : mgr inż. Eugeniusz Cybulski

- 10 -

OBWIESZCZENIE KIEROWNIKA URZĘDU REJONOWEGO W ZAMOŚCIU

z dnia 31 grudnia 1997 r.

Kierownik Urzędu Rejonowego w Zamościu podaje do publicznej wiadomości, że w oparciu o art.40 ustawy z dnia 22 marca 1990 roku o terenowych organach rządowej administracji ogólnej (Dz.U. Nr 21, poz.123 z późn. zm.) i § 6 „Porozumienia” zawartego dnia 06.02.1991 roku pomiędzy Kierownikiem Urzędu Rejonowego w Zamościu, a Zarządem Gminy Łabunie w sprawie powierzenia Zarządowi Gminy Łabunie prowadzenia spraw należących do właściwości rejonowych organów administracji rządowej ogólnej ujętych w art.5 pkt 20 ustawy z dnia 17 maja 1990 roku o podziale zadań i kompetencji określonych w ustawach szczególnych pomiędzy organy ad-

ministracji rządowej oraz o zmianie niektórych ustaw (Dz.U. Nr 34, poz.198) wynikających z ustawy z dnia 1 lutego 1983 roku - Prawo o ruchu drogowym (tekst jednolity Dz.U. z 1992 r. Nr 11, poz.41), w zakresie dotyczącym motorowerów, kart rowerowych, kart woźnicy - w/w Porozumienie zostało rozwiązane z dniem 30 grudnia 1997 r. za wypowiedzeniem.

„Porozumienie” opublikowane w Dzienniku Urzędowym Województwa Zamojskiego z 1991 roku Nr 27, poz.187 uległo rozwiązaniu z dniem 30 grudnia 1997 roku.

Kierownik Urzędu : mgr inż. Eugeniusz Cybulski

- 11 -

OBWIESZCZENIE KIEROWNIKA URZĘDU REJONOWEGO W ZAMOŚCIU

z dnia 31 grudnia 1997 r.

Kierownik Urzędu Rejonowego w Zamościu podaje do publicznej wiadomości, że w oparciu o art.40 ustawy z dnia 22 marca 1990 roku o terenowych organach rządowej administracji ogólnej (Dz.U. Nr 21, poz.123 z późn. zm.) i § 6 „Porozumienia” zawartego dnia 09.02.1990 roku pomiędzy Kierownikiem Urzędu Rejonowego w Zamościu, a Zarządem Gminy Nielisz w sprawie powierzenia Zarządowi Gminy Nielisz prowadzenia spraw należących do właściwości rejonowych organów administracji rządowej ogólnej ujętych w art.5 pkt 20 ustawy z dnia 17 maja 1990 roku o podziale zadań i kompetencji określonych w ustawach szczególnych pomiędzy organy administracji rządowej oraz

o zmianie niektórych ustaw (Dz.U. Nr 34, poz.198) wynikających z ustawy z dnia 1 lutego 1983 roku - Prawo o ruchu drogowym (tekst jednolity Dz.U. z 1992 r. Nr 11, poz.41), w zakresie dotyczącym motorowerów, kart rowerowych, kart woźnicy - w/w Porozumienie zostało rozwiązane z dniem 30 grudnia 1997 r. za wypowiedzeniem.

„Porozumienie” opublikowane w Dzienniku Urzędowym Województwa Zamojskiego z 1990 roku Nr 19, poz.162 uległo rozwiązaniu z dniem 30 grudnia 1997 roku.

Kierownik Urzędu : mgr inż. Eugeniusz Cybulski

- 12 -

OBWIESZCZENIE KIEROWNIKA URZĘDU REJONOWEGO W ZAMOŚCIU

z dnia 31 grudnia 1997 r.

Kierownik Urzędu Rejonowego w Zamościu podaje do publicznej wiadomości, że w oparciu o art.40 ustawy z dnia 22 marca 1990 roku o terenowych organach rządowej administracji ogólnej (Dz.U. Nr 21, poz.123 z późn. zm.) i § 6 „Porozumienia” zawartego dnia 23.0 1.1991 roku pomiędzy Kierownikiem Urzędu Rejonowego w Zamościu, a Zarządem Gminy Radecznicza w sprawie powierzenia Zarządowi Gminy Radecznicza prowadzenia spraw należących do właściwości rejonowych organów administracji rządowej ogólnej ujętych w art.5 pkt 20 ustawy z dnia 17 maja 1990 roku o podziale zadań i kompetencji określonych w ustawach szczególnych pomię-

dzy organy administracji rządowej oraz o zmianie niektórych ustaw (Dz.U. Nr 34, poz.198) wynikających z ustawy z dnia 1 lutego 1983 roku - Prawo o ruchu drogowym (tekst jednolity Dz.U. z 1992 r. Nr 11, poz.41), w zakresie dotyczącym motorowerów, kart rowerowych, kart woźnicy - w/w Porozumienie zostało rozwiązane z dniem 30 grudnia 1997 r. za wypowiedzeniem.

„Porozumienie” opublikowane w Dzienniku Urzędowym Województwa Zamojskiego z 1991 roku Nr 12, poz.109 uległo rozwiązaniu z dniem 30 grudnia 1997 roku.

Kierownik Urzędu : mgr inż. Eugeniusz Cybulski

- 13 -

OBWIESZCZENIE KIEROWNIKA URZĘDU REJONOWEGO W ZAMOŚCIU

z dnia 31 grudnia 1997 r.

Kierownik Urzędu Rejonowego w Zamościu podaje do publicznej wiadomości, że w oparciu o art.40 ustawy z dnia 22 marca 1990 roku o terenowych organach rządowej administracji ogólnej (Dz.U. Nr 21, poz.123 z późn. zm.) i § 6 „Porozumienia” zawartego dnia 12.12.1990 roku pomiędzy Kierownikiem Urzędu Rejonowego w Zamościu, a Zarządem Gminy Rudnik w sprawie powierzenia Zarządowi Gminy Rudnik prowadzenia spraw należących do właściwości rejonowych organów administracji rządowej ogólnej ujętych w art.5 pkt 20 ustawy z dnia 17 maja 1990 roku o podziale zadań i kompetencji określonych w ustawach szczególnych pomiędzy organy administracji rządowej oraz

o zmianie niektórych ustaw (Dz.U. Nr 34, poz.198) wynikających z ustawy z dnia 1 lutego 1983 roku - Prawo o ruchu drogowym (tekst jednolity Dz.U. z 1992 r. Nr 11, poz.41), w zakresie dotyczącym motorowerów, kart rowerowych, kart woźnicy - w/w Porozumienie zostało rozwiązane z dniem 30 grudnia 1997 r. za wypowiedzeniem.

„Porozumienie” opublikowane w Dzienniku Urzędowym Województwa Zamojskiego z 1991 roku Nr 16, poz.141 uległo rozwiązaniu z dniem 30 grudnia 1997 roku.

Kierownik Urzędu : mgr inż. Eugeniusz Cybulski

- 14 -

OBWIESZCZENIE KIEROWNIKA URZĘDU REJONOWEGO W ZAMOŚCIU

z dnia 31 grudnia 1997 r.

Kierownik Urzędu Rejonowego w Zamościu podaje do publicznej wiadomości, że w oparciu o art.40 ustawy z dnia 22 marca 1990 roku o terenowych organach rządowej administracji ogólnej (Dz.U. Nr 21, poz.123 z późn. zm.) i § 6 „Porozumienia” zawartego dnia 22.02.1990 roku pomiędzy Kierownikiem Urzędu Rejonowego w Zamościu, a Zarządem Gminy Skierbieszów w sprawie powierzenia Zarządowi Gminy Skierbieszów prowadzenia spraw należących do właściwości rejonowych organów administracji rządowej ogólnej ujętych w art.5 pkt 20 ustawy z dnia 17 maja 1990 roku o podziale zadań i kompetencji określonych w ustawach szczególnych pomiędzy organy

administracji rządowej oraz o zmianie niektórych ustaw (Dz.U. Nr 34, poz.198) wynikających z ustawy z dnia 1 lutego 1983 roku - Prawo o ruchu drogowym (tekst jednolity Dz.U. z 1992 r. Nr 11, poz.41), w zakresie dotyczącym motorowerów, kart rowerowych, kart woźnicy - w/w Porozumienie zostało rozwiązane z dniem 30 grudnia 1997 r. za wypowiedzeniem.

„Porozumienie” opublikowane w Dzienniku Urzędowym Województwa Zamojskiego z 1990 roku Nr 19, poz.164 uległo rozwiązaniu z dniem 30 grudnia 1997 roku.

Kierownik Urzędu : mgr inż. Eugeniusz Cybulski

- 15 -

OBWIESZCZENIE KIEROWNIKA URZĘDU REJONOWEGO W ZAMOŚCIU

z dnia 31 grudnia 1997 r.

Kierownik Urzędu Rejonowego w Zamościu podaje do publicznej wiadomości, że w oparciu o art.40 ustawy z dnia 22 marca 1990 roku o terenowych organach rządowej administracji ogólnej (Dz.U. Nr 21, poz.123 z późn. zm.) i § 6 „Porozumienia” zawartego dnia 06.11.1990 roku pomiędzy Kierownikiem Urzędu Rejonowego w Zamościu, a Zarządem Gminy Sitno w sprawie powierzenia Zarządowi Gminy Sitno prowadzenia spraw należących do właściwości rejonowych organów administracji rządowej ogólnej ujętych w art.5 pkt 20 ustawy z dnia 17 maja 1990 roku o podziale zadań i kompetencji określonych w ustawach szczególnych pomiędzy organy administracji rządowej oraz

o zmianie niektórych ustaw (Dz.U. Nr 34, poz.198) wynikających z ustawy z dnia 1 lutego 1983 roku - Prawo o ruchu drogowym (tekst jednolity Dz.U. z 1992 r. Nr 11, poz.41), w zakresie dotyczącym motorowerów, kart rowerowych, kart woźnicy - w/w Porozumienie zostało rozwiązane z dniem 30 grudnia 1997 r. za wypowiedzeniem.

„Porozumienie” opublikowane w Dzienniku Urzędowym Województwa Zamojskiego z 1990 roku Nr 19, poz.163 uległo rozwiązaniu z dniem 30 grudnia 1997 roku.

Kierownik Urzędu : mgr inż. Eugeniusz Cybulski

- 16 -

OBWIESZCZENIE KIEROWNIKA URZĘDU REJONOWEGO W ZAMOŚCIU

z dnia 31 grudnia 1997 r.

Kierownik Urzędu Rejonowego w Zamościu podaje do publicznej wiadomości, że w oparciu o art.40 ustawy z dnia 22 marca 1990 roku o terenowych organach rządowej administracji ogólnej (Dz.U. Nr 21, poz.123 z późn. zm.) i § 6 „Porozumienia” zawartego dnia 14.03.1991 roku pomiędzy Kierownikiem Urzędu Rejonowego w Zamościu, a Zarządem Gminy Sułów w sprawie powierzenia Zarządowi Gminy Sułów prowadzenia spraw należących do właściwości rejonowych organów administracji rządowej ogólnej ujętych w art.5 pkt 20 ustawy z dnia 17 maja 1990 roku o podziale zadań i kompetencji określonych w ustawach szczególnych pomiędzy organy administracji rządowej oraz

o zmianie niektórych ustaw (Dz.U. Nr 34, poz.198) wynikających z ustawy z dnia 1 lutego 1983 roku - Prawo o ruchu drogowym (tekst jednolity Dz.U. z 1992 r. Nr 11, poz.41), w zakresie dotyczącym motorowerów, kart rowerowych, kart woźnicy - w/w Porozumienie zostało rozwiązane z dniem 30 grudnia 1997 r. za wypowiedzeniem.

„Porozumienie” opublikowane w Dzienniku Urzędowym Województwa Zamojskiego z 1991 roku Nr 15, poz.134 uległo rozwiązaniu z dniem 30 grudnia 1997 roku.

Kierownik Urzędu : mgr inż. Eugeniusz Cybulski

- 17 -

OBWIESZCZENIE KIEROWNIKA URZĘDU REJONOWEGO W ZAMOŚCIU

z dnia 31 grudnia 1997 r.

Kierownik Urzędu Rejonowego w Zamościu podaje do publicznej wiadomości, że w oparciu o art.40 ustawy z dnia 22 marca 1990 roku o terenowych organach rządowej administracji ogólnej (Dz.U. Nr 21, poz.123 z późn. zm.) i § 6 „Porozumienia” zawartego dnia 28.03.1991 roku pomiędzy Kierownikiem Urzędu Rejonowego w Zamościu, a Zarządem Gminy Stary Zamość w sprawie powierzenia Zarządowi Gminy Stary Zamość prowadzenia spraw należących do właściwości rejonowych organów administracji rządowej ogólnej ujętych w art.5 pkt 20 ustawy z dnia 17 maja 1990 roku o podziale zadań i kompetencji określonych w ustawach szczególnych pomiędzy

organy administracji rządowej oraz o zmianie niektórych ustaw (Dz.U. Nr 34, poz.198) wynikających z ustawy z dnia 1 lutego 1983 roku - Prawo o ruchu drogowym (tekst jednolity Dz.U. z 1992 r. Nr 11, poz.41), w zakresie dotyczącym motorowerów, kart rowerowych, kart woźnicy - w/w Porozumienie zostało rozwiązane z dniem 30 grudnia 1997 r. za wypowiedzeniem.

„Porozumienie” opublikowane w Dzienniku Urzędowym Województwa Zamojskiego z 1991 roku Nr 16, poz.142 uległo rozwiązaniu z dniem 30 grudnia 1997 roku.

Kierownik Urzędu : mgr inż. Eugeniusz Cybulski

-18-

UCHWAŁA NR XXX/148/97 RADY GMINY W BIŁGORAJU

z dnia 11 grudnia 1997 r.

w sprawie uchwalenia zmian miejscowego planu ogólnego zagospodarowania przestrzennego Gminy Biłgoraj.

Na podstawie art.18 ust.2, pkt 5 ustawy z dnia 8 marca 1990 r. o samorządzie terytorialnym (tekst jednolity Dz.U. Nr 13, poz.74 z 1996 r. z późniejszymi zmianami) oraz art.26 i art.28 ustawy z dnia 7 lipca 1994 r. o zagospodarowaniu przestrzennym (Dz.U. Nr 89, poz.415) - Rada Gminy uchwała, co następuje :

§ 1

1. Uchwała się zmianę miejscowego planu ogólnego zagospodarowania przestrzennego Gminy Biłgoraj zatwierdzonego uchwałą Rady Gminy w Biłgoraju Nr XVII/81/92 z dnia 13 sierpnia 1992 r. (Dz.Urz.Woj.Zamojskiego Nr 18, poz.95 oraz z 1994 r. Nr 2, poz.8, Nr 28, poz.168), w obrębie części działek Nr 109, 110, 111, 115, 116, 117, 118, 119, 120/2, 1628 i 1629 położonych w miejscowości Korczów - Okrągłe z przeznaczeniem pod budownictwo mieszkaniowo - usługowe, składającą się z ustaleń zmian planu określonych w paragrafie 2 niniejszej uchwały i rysunku w skali 1 : 1000 stanowiącego załącznik Nr 1.

§ 2

Ustalenia zmian planu :

a) Teren budownictwa mieszkaniowo - usługowego
7 MU pow.2,24 ha

Z terenu łąk i pastwisk (RZ) wydziela się teren pod realizację zabudowy mieszkaniowej typu jednorodzinnej oraz budynków wolnostojących usług rzemieślniczych. Wysokość budynków mieszkalnych do II kondygnacji. Realizacja zabudowy w granicach władania.

- roboty ziemne prowadzić pod nadzorem archeologicznym.

b) Teren komunikacji
teren komunikacji Gp 005

Droga gminna podstawowa w stanie istniejącym gruntowa o zmiennej szer.4,0 - 5,0 m, linia zabudowy 16,0 m od granicy drogi (projektowana do urzędnictwa o szerokość w liniach rozgraniczających 12,0 m szerokość jezdni 5,5 m, linia zabudowy od krawędzi jezdni 15,0 m).

a) uzbrojenie terenu :

- zaopatrzenie w wodę z ujęcia lokalnego docelowo z wodociągu wiejskiego,

- odprowadzenie ścieków czasowo do szczelnego zbiornika bezodpływowego docelowo do gminnej kanalizacji sanitarnej,

- zaopatrzenie w energię ciepłą z kotłowni indywidualnej wbudowanej, opalanej paliwem stałym, płynnym lub gazem ziemnym,

- zaopatrzenie w energię elektryczną z sieci elektroenergetycznej wg warunków zarządcy sieci,

- wywóz nieczystości stałych na gminne wysypisko śmieci po uprzednim czasowym składowaniu do szczelnych pojemników usytuowanych na terenie działki.

b) stawką procentową służącą naliczaniu opłat z tytułu wzrostu wartości nieruchomości objętych zmianą planu określa się w wysokości 30 %.

§ 3

Plan wprowadza ograniczenia :

1. Przebieg linii energetycznej 15 kV napowietrznej - obowiązuje strefa ochronna 15 m. Zakaz lokalizowania budynków mieszkalnych w odległości mniejszej niż 7,5 m od skrajnego przewodu. W pasie ochronnym zakaz sadzenia wysokich drzew.

2. Rrealizacja ogrodzenia działki w odległości min. 5,0 m od rowu melioracyjnego.

§ 4

W obszarze objętym zmianą planu tracą moc ustalenia Miejscowego planu ogólnego zagospodarowania przestrzennego Gminy Biłgoraj zatwierdzonego uchwałą wymienioną w § 1 niniejszej uchwały.

§ 5

Wykonanie uchwały powierza się Zarządowi Gminy.

§ 6

Uchwała podlega ogłoszeniu w Dzienniku Urzędowym Województwa Zamojskiego i wchodzi w życie po upływie 14 dni od dnia jej ogłoszenia.

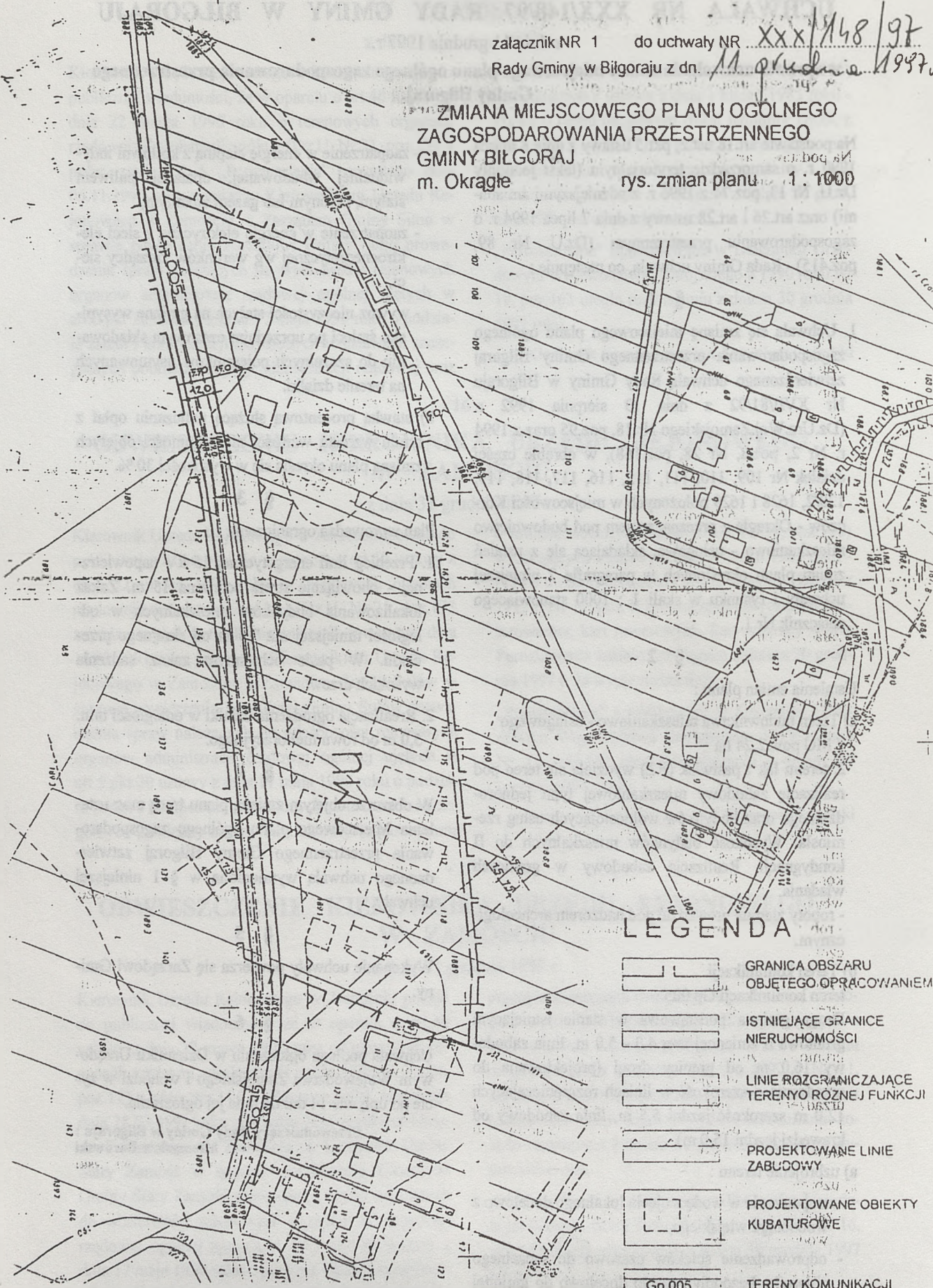
Przewodniczący Rady Gminy w Biłgoraju :
Mieczysław Borowski

załącznik NR 1 do uchwały NR XXX/1448/97
Rady Gminy w Biłgoraju z dn. 11 grudnia 1997

ZMIANA MIEJSCOWEGO PLANU OGÓLNEGO
ZAGOSPODAROWANIA PRZESTRZENNEGO
GMINY BIŁGORAJ

m. Okragłe

rys. zmian planu 1 : 1000



LEGENDA

- | | |
|--|------------------------------------------------|
| | GRANICA OBSZARU
OBJĘTEGO OPRACOWANIEM |
| | ISTNIEJĄCE GRANICE
NIERUCHOMOŚCI |
| | LINIE ROZGRANICZAJĄCE
TERENY RÓŻNEJ FUNKCJI |
| | PROJEKTOWANE LINIE
ZABUDOWY |
| | PROJEKTOWANE OBIEKTY
KUBATUROWE |
| | TERENY KOMUNIKACJI |
| | LINIE ELEKTROENERGETYCZNE
NAPOWIETRZNE |

-19 -

UCHWAŁA NR XXI/142/97 RADY GMINY W JARCZOWIE

z dnia 18 grudnia 1997 r.

w sprawie uchwalenia zmiany miejscowego planu ogólnego zagospodarowania przestrzennego Gminy Jarczów.

Na podstawie art.18 ust.2, pkt 5 ustawy z dnia 8 marca 1990 r. o samorządzie terytorialnym (Dz.U. z 1996 r. Nr 13, poz.74, Nr 58, poz.261, Nr 106, poz.496, Nr 132, poz.622, z 1997 r. Nr 9, poz.43, Nr 106, poz.678, Nr 107, poz.686, Nr 113, poz.734, Nr 123, poz.775) oraz art.10 ust.3, art.26 i art.28 ustawy z dnia 7 lipca 1994 r. o zagospodarowaniu przestrzennym (Dz.U. Nr 89, poz.415, z 1996 r. Nr 106, poz.496) - Rada Gminy uchwała, co następuje :

§ 1

1. Uchwała się zmianę miejscowego planu ogólnego zagospodarowania przestrzennego Gminy Jarczów zatwierdzonego uchwałą Nr IV/27/90 Rady Gminy w Jarczowie z dnia 28 października 1990 r. w obrębie działki Nr 360/1 położonej w miejscowości Kolonia Gródek, o powierzchni 0,35 ha, składającą się z ustaleń zmiany planu określonych w punkcie 2 niniejszego paragrafu i rysunku zmiany planu w skali 1 : 1000, stanowiącego załącznik Nr 1 do niniejszej uchwały.

2. Ustalenia zmiany planu :

a) teren przemysłu, usług rzemiosła i składów :

6.19.1.P,UR,S - teren przemysłu, usług rzemiosła i składów, o powierzchni 0,35 ha. Możliwość realizacji obiektów i urządzeń przemysłowych (rzemieślniczych) z preferencją realizacji przetwórcy owoców i warzyw, skladowych - przechowalni owoców i warzyw oraz obiektów towarzyszących z warunkiem zachowania wymaganych stref ochrony sanitarnej. Wysokość zabudowy od 1 do 3 kondygnacji. Dojazd na teren drogą gospodarczą od drogi gminnej Gu 011.

b) uzbrojenie terenu :

- zaopatrzenie w wodę z własnego ujęcia,
- odprowadzanie ścieków socjalno - bytowych do szczelnego zbiornika bezodpływowego, wywożenie ścieków do gminnej oczyszczalni ścieków,
- oczyszczanie ścieków poprodukcyjnych przez system osadników i zbiorników,
- zaopatrzenie w energię elektryczną z napowietrznych lub kablowych linii elektroenergetycznych wg warunków zarządcy sieci,
- zaopatrzenie w energię ciepłą z kotłowni indywidualnej

- wywóz nieczystości stałych na gminne wysypisko śmieci po uprzednim czasowym składowaniu do szczelnych pojemników usytuowanych na terenie zakładu.

c) ograniczenia terenu :

przed przystąpieniem do prac ziemnych na terenie działki Nr 360/1 objętej zmianą planu, należy przeprowadzić archeologiczne badanie wyprzedzające.

d) stawką procentową służącą naliczaniu opłat z tytułu wzrostu wartości nieruchomości objętych zmianą planu określa się w wysokości 15 %.

§ 2

W obszarze objętym zmianą planu tracą moc ustalenia „Miejscowego planu ogólnego zagospodarowania przestrzennego Gminy Jarczów” zatwierdzonego uchwałą Nr IV/27/90 Rady Gminy w Jarczowie z dnia 28 października 1990 roku.

§ 3

Wykonanie uchwały powierza się Zarządowi Gminy.

§ 4

Uchwała podlega ogłoszeniu w Dzienniku Urzędowym Województwa Zamojskiego i obowiązuje po upływie 14 dni od dnia jej ogłoszenia.

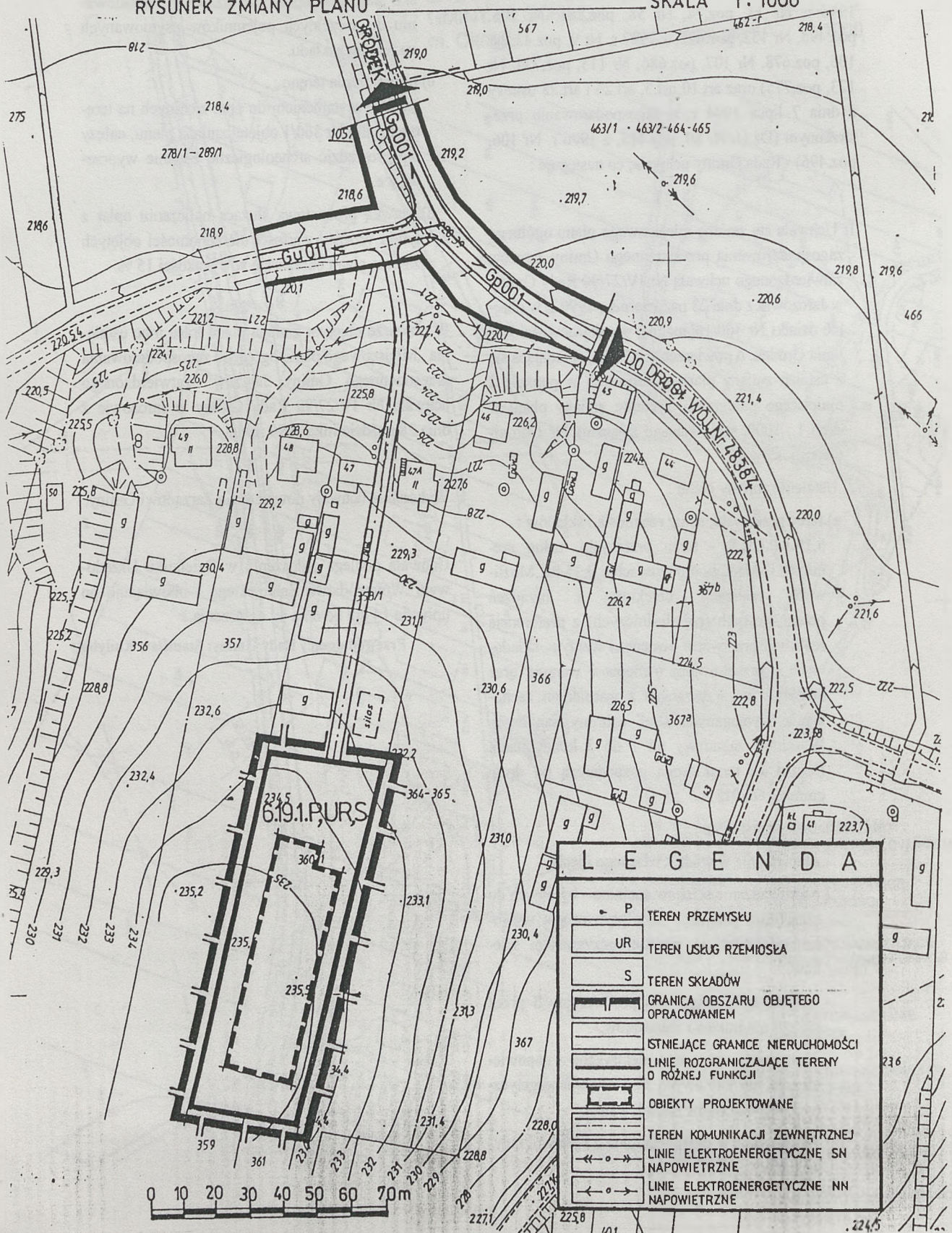
Przewodniczącą Rady Gminy: Stanisław Kudyba

Załącznik Nr 1 do uchwały Nr XXI/142/97
 Rady Gminy w Jarczowie
 z dnia 18 grudnia 1997 roku

ZMIANA MIEJSCOWEGO PLANU OGÓLNEGO ZAGOSPODAROWANIA PRZESTRZENNEGO GMINY JARCZÓW WIEŚ KOLONIA GRÓDEK

RYSUNEK ZMIANY PLANU

SKALA 1:1000



LEGENDA

- | | |
|--|-----------------------------------------------|
| | TEREN PRZEMYSŁU |
| | TEREN USŁUG RZEMIOSŁA |
| | TEREN SKŁADÓW |
| | GRANICA OBSZARU OBJĘTEGO OPRACOWANIEM |
| | ISTNIEJĄCE GRANICE NIERUCHOMOŚCI |
| | LINIE ROZGRANICZAJĄCE TERENY O RÓŻNEJ FUNKCJI |
| | OBIEKTY PROJEKTOWANE |
| | TEREN KOMUNIKACJI ZEWNĘTRZNEJ |
| | LINIE ELEKTROENERGETYCZNE SN NAPIĘCIOWE |
| | LINIE ELEKTROENERGETYCZNE NN NAPIĘCIOWE |

- 20 -

UCHWAŁA NR XXXIII/200/97 RADY GMINY W TYSZOWCACH

z dnia 18 grudnia 1997 r.

w sprawie uchwalenia zmiany miejscowego planu ogólnego zagospodarowania przestrzennego Gminy Tyszowce

Na podstawie art. 18 ust. 2 pkt 5 ustawy z dnia 8 marca 1990 roku o samorządzie terytorialnym (tekst jednolity Dz.U. Nr 13 poz.74 z 1996 roku, Dz.U.

Nr 58, poz.261, Nr 106, poz.496, Nr 132, poz.622) oraz art.26 i art.28 ustawy z dnia 7 lipca 1994 roku o zagospodarowaniu przestrzennym (Dz. U. Nr 89 poz.415, Nnr 106, poz.496 z 1996 roku) Rada Gminy Tyszowce uchwała :

§ 1

Zmianę miejscowego planu ogólnego zagospodarowania przestrzennego Gminy Tyszowce w skali 1:10000 zatwierdzonego uchwałą nr XIV/102/91 Rady Gminy Tyszowce z dn. 5 lipca 1991 roku w obrębie wsi Przewale w zakresie budownictwa sakralnego - kaplica rzymskokatolicka.

§ 2

Integralną częścią uchwały, stanowiącą jej załącznik jest rysunek zmiany planu w skali 1:10 000.

§ 3

Zmiana planu dotyczy obszaru o pow. 0,31 ha we wsi Przewale w granicach:

od północy i wschodu - działka nr 536/1 - teren szkoły;

od południa - działka nr 536/3;

od zachodu - droga Gp 014.

§ 4

Przedmiotem ustaleń zmiany planu są:

1.tereny budownictwa sakralnego - kaplica rzymskokatolicka, oznaczonego na rysunku planu symbolem UK;

2.zasady obsługi terenu urządzeniami infrastruktury komunalnej;

§ 5

Obowiązującymi oznaczeniami na rysunku planu jest:

linia rozgraniczająca tereny ściśle określone - własności - linia ciągła;

§ 6

Ustala się następujące zasady zagospodarowania.:

1.Budynek kaplicy winien być wykonany wg projektu indywidualnego opartego na wzorach sakralnej architektury regionalnej.

2.Zaleca się w miarę możliwości zachowanie istniejącego zdrowego drzewostanu oraz jego uzupełnienie

3.Zaopatrzenie w energię elektryczną zgodnie z warunkami dostawcy, w oparciu o branżowy projekt techniczny.

4.Zapewnienie pomieszczeń sanitarnych (wc) dla wiernych.

5.Ogrzewanie obiektu - lokalne (gaz, elektryczność,ew. paliwo stałe).

6.Linia zabudowy od istniejącej drogi Gp 014 minimum 15 m od krawędzi jezdni.

7.Zaleca się wyznaczenie parkingu dla samochodów osobowych.

§ 7

Zmiana przeznaczenia terenu nie zmienia jego dotychczasowej wartości.

§ 8

Na obszarze objętym zmianą tracą moc ustalenia miejscowego planu ogólnego zagospodarowania przestrzennego Gminy Tyszowce w skali 1:10 000 zatwierdzonego uchwałą nr XIV/102/91 Rady Gminy Tyszowce z dnia 5 lipca 1991 r.

§ 9

Wykonanie uchwały powierza się Zarządowi Gminy Tyszowce.

§ 10

Uchwała podlega ogłoszeniu w Dzienniku Urzędowym Województwa Zamojskiego i obowiązuje po upływie 14 dni od dnia ogłoszenia.

Przewodniczący Rady Gminy w Tyszowcach :
Kazimierz Saj



Załącznik Nr 1

Do uchwały NrXXXIII)200)97
 Rady Gminy Tyszowce
 z dnia 18 grudnia 1997 r.

**ZMIANA MIEJSCOWEGO PLANU OGÓLNEGO
 ZAGOSPODAROWANIA PRZESTRZENNEGO
 GMINY TYSZOWCE W SKALI 1:10 000**

RYSUNEK ZMIANY PLANU

UK - teren budownictwa sakralnego we wsi Przewale

ZESPÓŁ AUTORSKI
 Kierownik Zespołu

Lucjan Michalczyk
 upr. urbanist. nr 630/88

mgr Ilana Zawadzka-Górska
 Projektant planów miejscowych
 Zag. przestrz. MGPiB nr upr. 363/88
 Rzeczoznawca TUP nr ewid. 130

Ilana Zawadzka-Górska
 mgr Ilana Zawadzka - Górska

-21 -

UCHWAŁA Nr XLVIII/335/97 RADY MIEJSKIEJ W ZAMOŚCIU

z dnia 16 grudnia 1997 r.

w sprawie uchalenia zmian miejscowego planu ogólnego zagospodarowania przestrzennego miasta Zamościa

na podstawie art.18 ust. 2 pkt 5 ustawy z dnia 8 marca 1990 r. o samorządzie terytorialnym (Dz. U. z 1996 r. Nr 13, poz.74, Nr 58, poz.261, Nr 106, poz.496 i Nr 132, poz.662 oraz z 1997 r. Nr 9, poz.43, Nr 106, poz.679, Nr 107 poz.686, Nr 113, poz.734 i Nr 123, poz.775) oraz art.26,art.28 ustawy z dnia 7 lipca 1994r. o zagospodarowaniu przestrzennym (Dz.U. Nr 89, poz.415 i z 1996 r. Nr 106, poz.496) Rada Miejska w Zamościu uchwała, co następuje:

§ 1

1.Uchwała się zmiany miejscowego planu ogólnego zagospodarowania przestrzennego miasta Zamościa zatwierdzonego uchwałą Nr VIII/45/94 Rady Miejskiej w Zamościu z dnia 28 listopada 1994 r. , zmienianej uchwałą Nr XL VI/318/97 Rady Miejskiej w Zamościu z dnia 27 października 1997 r. składające się z ustalen zmian planu określonych w punkcie 2 niniejszego paragrafu i rysunku zmian planu w skali 1:1000 stanowiącego załącznik Nr 1 do niniejszej uchwały.

2. Ustalenia zmiany planu

U.2 K.- wielofunkcyjny teren usług komercyjnych - pow. 0,3 ha/ na działkach Nr geod. 101/3 i 101/2 - w części, przy ul.Harcerskiej, (obecnie gen. M.Bołtucia)

-Budownictwo przeznaczone dla różnych rodzajów działalności usługowej nieuciążliwej dla otoczenia, zwłaszcza dla usług komercyjnych, związanych z obsługą ludności i jednostek prawnych prowadzonych w ramach działalności gospodarczej wg zapotrzebowania. Na działce Nr geod 101/3 dopuszcza się lokalizację usług sakralnych.

-Gabaryt obiektów do 2 kondygnacji naziemnych.Zaleca się użytkowe wykorzystywanie poddaszy oraz zastosowanie stromych dachów o nachyleniu połąci do 80 %. Maksymalna intensywność zabudowy brutto 0.5.Możliwość geodyzyjnego podziału terenu w uzasadnionych gospodarczo, funkcjonalnie i przestrzennie przypadkach. Podział terenu powinien odpowiadać zasadzie zapewnienia prawidłowej zabudowy i obsługi w zakresie infrastruktury technicznej w tym dojazdu do drogi publicznej.

-Teren dostępny z ul. Harcerskiej - obecnie M.Bołtucia - (ulica lokalna), poprzez wjazdy bramowe, nieprzekraczalna linia zabudowy 8.0 m od krawędzi istniejącej jezdni.

-Obsługa w zakresie infrastruktury technicznej poprzez rozbudowę istniejącego w rejonie obsługi systemu sieci uzbrojenia miejskiego - wg warunków dostawy i warunków technicznych przyłączenia - określonych poprzez zarządców poszczególnych sieci. Sieć wodociągowa, telekom, elektroenergetyczna, kanalizacji sanitarnej oraz gazowa rozdzielcza znajduje się w sąsiedztwie projektowanego terenu. Ogrzewanie w systemie indywidualnym, lokalne kotłownie na paliwo ekologiczne (gaz, olej, energia elektryczna).

-Ograniczenie warunkujące realizację zagospodarowania stanowi usytuowanie w strefie „K” ochrony krajobrazu jakiemu podlega adoptowamy cmentarz prawosławny w granicach istniejącego murowanego ogrodzenia wraz z drzewostanem. Wyklucza się usytuowanie na przojektowanym terenie wszelkich elementów przestrzennych stanowiących dysharmonię z otoczeniem, jak : maszty, wieże, kominy, linie przesyłowe napowietrzne.

§ 2

W obszarze objętym zmianami planu tracą moc ustalenia miejscowego planu ogólnego zagospodarowania przestrzennego miasta Zamościa uchwalonego chwałą Rady Miejskiej w Zamościu Nr VIII/45/94 z dnia 28 listopada 1994 r. (Dz. Urz. Województwa Zamojskiego Nr 27 poz.156 z dnia 1 grudnia 1994 r.).

§ 3

Stawką procentową służącą naliczaniu opłat z tytułu wzrostu wartości nieruchomości objętych zmianą planu określa się w wysokości 30 %.

§ 4

Wykonanie uchwały powierza się Zarządowi Miasta Zamościa.

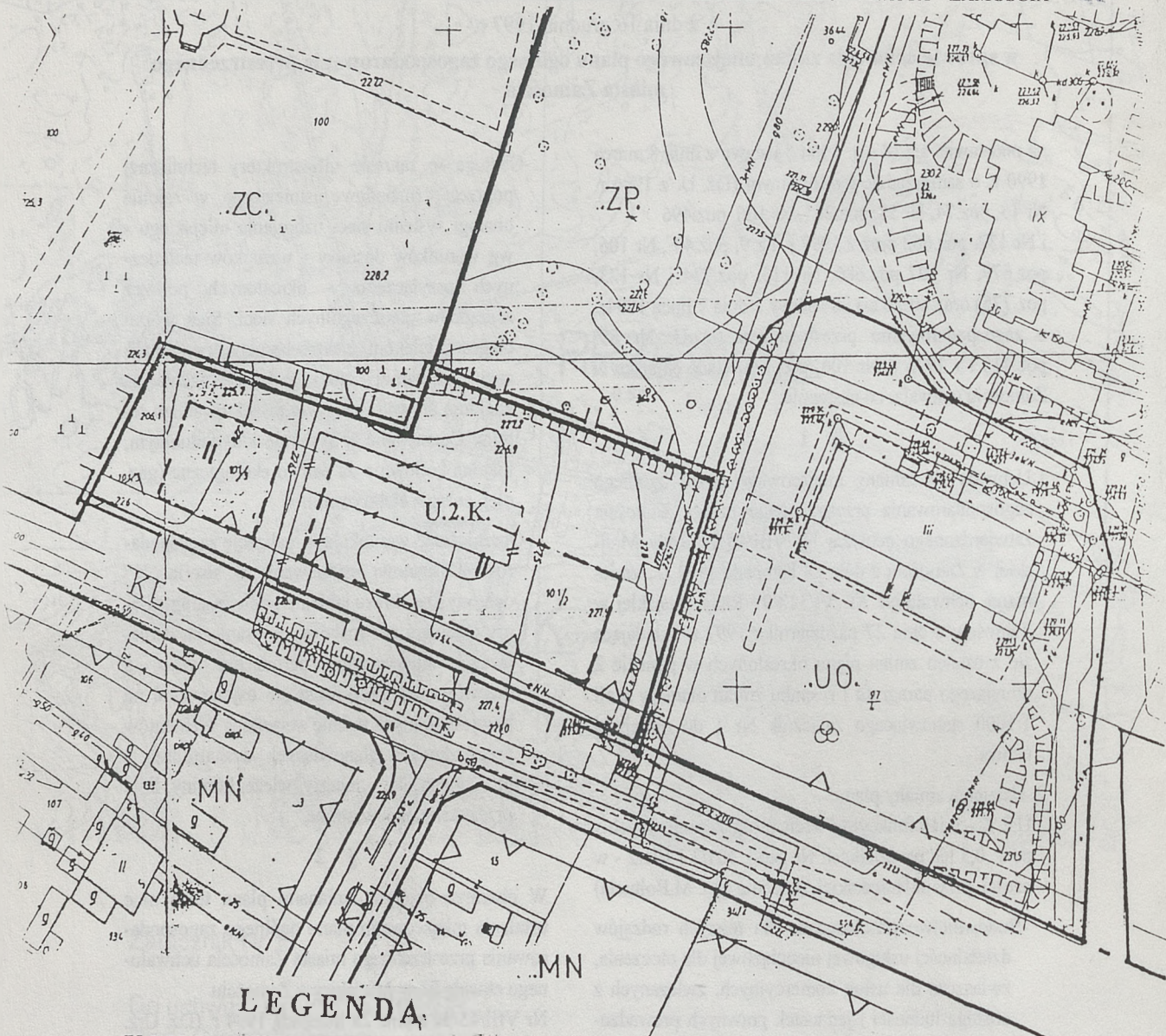
§ 5

Uchwała podlega ogłoszeniu w Dzienniku Urzędowym Województwa Zamojskiego i obowiązuje po upływie 14 dni od dnia jej ogłoszenia.

Przewodniczący Rady Miejskiej : Marcin Zamojski

Załącznik Nr 1 do uchwały Nr XLVIII/335/97
Rady Miejskiej w zamościu z dnia 16.XII.97 r.

ZMIANA MIEJSCOWEGO PLANU ZAGOSPODAROWANIA PRZESTRZENNEGO MIASTA ZAMOŚCIA



LEGENDA

- U.2.K. WIELOFUNKCYJNY TEREN USŁUG KOMERCYJNYCH
- GRANICE TERENU OBJĘTEGO ZMIANĄ PLANU
- LINIA ROZGRANICZAJĄCA TERENY O RÓŻNYCH FUNKCJACH LUB RÓŻNYCH ZASADACH ZAGOSP
- LINIE ZABUDOWY NIENAPRZEKRACZALNE
- LINIE PODZIAŁU WEWNĘTRZNEGO TERENÓW - ISTN. I PROJEKTOWANE
- KONTURY OBIEKTÓW PROJEKTOWANYCH - ORIENT.
- OBIEKTY PRZEZNACZONE DO WYBURZENIA.

PROJEKTANT PLANÓW MIEJSCOWYCH

mgr inż. arch. Jan Babij

WYDAWCA : WOJEWODA ZAMOJSKI

Redakcja : Urząd Wojewódzki w Zamościu; Wydział Organizacji i Nadzoru; 22-400 Zamość, ul. Partyzantów 3

Skład i lamowanie komputerowe : Ośrodek Informatyki Wojewódzki Bank Danych w Zamościu; 22-400 Zamość, ul. Partyzantów 3

Powielono z polecenia Wojewody Zamojskiego z 19 stycznia 1998 r. w Zakładzie Obsługi Urzędu Wojewódzkiego w Zamościu

Nakład 150 egz.

ISSN - 0867 - 2989

Cena : 1,96,- zł