



DZIENNIK URZĘDOWY

WOJEWÓDZTWA ZAMOJSKIEGO

Zamość, dnia 29 stycznia 1998 r.

Nr 3

Treść :

Poz.:

ROZPORZĄDZENIE WOJEWODY ZAMOJSKIEGO

22-Nr 5 z dnia 16 stycznia 1998 r. w sprawie zwalczania wścieklizny zwierząt dzikich. 19

OBWIESZCZENIE KIEROWNIKA URZĘDU REJONOWEGO W HRUBIESZOWIE

23 - o rozwiązaniu porozumienia zawartego w dniu 26 września 1990 r. z Kierownikiem Oddziału Terenowego Wojewódzkiego Zakładu Weterynarii w Hrubieszowie w zakresie zwalczania zaraźliwych chorób zwierzęcych oraz badania zwierząt rzeźnych i mięsa. 20

UCHWAŁY RAD GMIN (MIAST)

24 - uchwała Nr XXIX/141/97 Rady Gminy w Biłgoraju z dnia 29 października 1997 r. w sprawie uchwalenia zmian miejscowego planu ogólnego zagospodarowania przestrzennego Gminy Biłgoraj. 20

25 - uchwała Nr XXIX/234/97 Rady Gminy w Izbicy z dnia 29 grudnia 1997 r. w sprawie ustalenia planu sieci publicznych szkół podstawowych na terenie Gminy Izbica na rok szkolny 1998/1999 oraz określenia granic ich obwodów. 21

-22-

ROZPORZĄDZENIE NR 5 WOJEWODY ZAMOJSKIEGO

z dnia 16 stycznia 1998 r.

w sprawie zwalczania wścieklizny zwierząt dzikich.

Na podstawie art. 23 i art. 51 ustawy z dnia 24 kwietnia 1997 r. o zwalczaniu chorób zakaźnych zwierząt, badaniu zwierząt rzeźnych i mięsa, oraz o Państwowej Inspekcji Weterynaryjnej (Dz.U. Nr 60, poz.396) zarządza się, co następuje :

§ 1

Uznaje się miejscowość Komarów Wieś gmina Komarów oraz tereny położone w promieniu 5 km od tej miejscowości za obszar zagrożony wścieklizną.

§ 2

W obszarze zagrożonym :

1. zakazuje się :

- a/ urządzania wszelkich polowań oraz odłowów z wyjątkiem odstrzałów sanitarnych,
- b/ otwierania zwłok i zdejmowania skór ze zwierząt padłych i pochodzących z odstrzałów sanitarnych,
- c/ organizowania wycieczek do lasów,
- d/ pozostawiania zwierząt gospodarskich na noc na pastwiskach, okólnikach i wybiegach,

e/ swobodnego puszczenia psów i kotów,

f/ wywożenia psów i kotów bez zezwolenia rejonowego lekarza weterynarii,

2. nakazuje się :

a/ trzymać psy na uwięzi a koty w zamknięciu,

b/ w uzgodnieniu z Rejonowym Lekarzem Weterynarii w Tomaszowie Lub. zorganizować akcję odstrzałów sanitarnych i przeprowadzenie perlustracji w wyznaczonych terenach i wsiach,

c/ wybicie psów i kotów z objawami wścieklizny i podejrzanych o zarażenie się,

d/ poddanie szczepieniom ochronnym psy i koty wg zlecenia rejonowego lekarza weterynarii,

e/ powiadamianie najbliższej lecznicy weterynaryjnej o każdym przypadku podejrzenia wścieklizny u zwierząt,

f/ służbie leśnej wywieszenie tablic ostrzegawczych na drogach wjazdowych do kompleksów leśnych.

§ 3

Zakazy i nakazy o których mowa w § 2 obowiązują mieszkańców i osoby przebywające czasowo na danym terenie, a także właścicieli, użytkowników i zarządców gruntów; służbę leśną i dzierżawców obwodów łowieckich.

§ 4

1. Wykonanie rozporządzenia powierza się Rejonowemu Lekarzowi Weterynarii w Tomaszowie Lub. oraz Dyrektorowi Wydziału Ochrony Środowiska Urzędu Wojewódzkiego.
2. Nadzór nad wykonaniem rozporządzenia powierza się Wojewódzkiemu Lekarzowi Weterynarii z Zamościu.

§ 5

Za nieprzestrzeganie zawartych w rozporządzeniu nakazów i zakazów grozi kara aresztu lub grzywny w wysokości do 5.000 zł.

§ 6

Rozporządzenie podlega podaniu do publicznej wiadomości w drodze wywieszenia obwieszczeń w Rejonowym Inspektoracie Weterynarii w Tomaszowie Lub. oraz w sposób zwyczajowo przyjęty na terenie gminy Komarów.

§ 7

Rozporządzenie podlega ogłoszeniu w Dzienniku Urzędowym Województwa Zamojskiego.

§ 8

Rozporządzenie wchodzi w życie z dniem ogłoszenia w sposób określony w § 6.

Wojewoda Zamojski: mgr Marek Grzelaczyk

- 23 -

OBWIESZCZENIE KIEROWNIKA URZĘDU REJONOWEGO W HRUBIESZOWIE

Kierownik Urzędu Rejonowego w Hrubieszowie podaje do publicznej wiadomości, że w oparciu o art.40 ustawy z dnia 22 marca 1990 roku o terenowych organach rządowej administracji ogólnej (Dz.U. Nr 21, poz. 123 z późn.zm.) i § 6 „Porozumienia” zawartego dnia 26.09.1990 r. pomiędzy Kierownikiem Urzędu Rejonowego w Hrubieszowie a Kierownikiem Oddziału Terenowego Wojewódzkiego Zakładu Weterynarii w Hrubieszowie w sprawie powierzenia Kierownikowi Oddziału Terenowego Wojewódzkiego Zakładu Weterynarii w Hrubieszowie prowadzenia spraw należących do właściwości rejonowych organów rządowej administracji ogólnej ujętych w

art. 6 pkt 1 i 2 ustawy z dnia 17 maja 1990 r. o podziale zadań i kompetencji określonych w ustawach szczególnych pomiędzy organy administracji rządowej oraz o zmianie niektórych ustaw (Dz.U. Nr 34, poz.198) wynikających z Rozporządzenia Prezydenta Rzeczypospolitej z dnia 22.08.1927 r. o zwalczaniu zaraźliwych chorób zwierzęcych (Dz.U. Nr 77 z późn.zm.), Rozporządzenia Prezydenta Rzeczypospolitej z dnia 22 marca 1928 r. o badaniu zwierząt rzeźnych i mięsa (Dz.U. Nr 60, z 1933 r. z późn. zm) - w/w porozumienia zostało rozwiązane z dniem 15.12.1997 r. za porozumieniem stron.

Kierownik Urzędu : Edward Załoga

- 24 -

UCHWAŁA NR XXIX/141/97 RADY GMINY W BIŁGORAJU

z dnia 29 października 1997 r.

w sprawie uchwalenia zmian miejscowego planu ogólnego zagospodarowania przestrzennego Gminy Biłgoraj

Na podstawie art.18 ust.2, pkt 5 ustawy z dnia 8 marca 1990 r. o samorządzie terytorialnym (tekst jednolity Dz.U. Nr 13, poz.74, z 1996 r. z późniejszymi zmianami) oraz art. 26 i art.28 ustawy z dnia 7 lipca 1994 r. o zagospodarowaniu przestrzennym (Dz.U. Nr 89, poz.415) - Rada Gminy uchwala, co następuje :

§ 1

- I. Uchwala się zmianę miejscowego planu zagospodarowania przestrzennego Gminy Biłgoraj zatwierdzo-

nego uchwałą Rady Gminy w Biłgoraju Nr XVII/81/92 z dnia 13 sierpnia 1992 r., (Dz.Urz.Woj.Zamojskiego Nr 18, poz.95 oraz z 1994 r. Nr 2, poz.8, Nr 28, poz.168), w obrębie części działki Nr 498 o pow.2,70 ha, (teren Spółdzielni Pracy Metalowiec „Bilmet”) z przeznaczeniem pod budownictwo mieszkaniowe jednorodzinne, składającą się z ustaleń zmian planu określonych w paragrafie 2 i rysunku w skali 1:1000, stanowiącego załącznik Nr 1.

§ 2

1. Ustalenia planu :

a) Teren budownictwa jednorodzinnego - 10 MNn

Z terenu Spółdzielni Pracy Metalowców „Biłmet” wydziela się teren zabudowy mieszkaniowej jednorodzinnej niskiej intensywności, podzielonych na 10 działek budowlanych zabudowanymi budynkami mieszkalnymi wolnostojącymi i budynkami gospodarczymi z garażem. Możliwość realizacji w budynkach mieszkalnych i gospodarczych usług nieuciążliwych. Wysokość zabudowy budynków mieszkalnych do 2 1/2 kondygnacji, budynków gospodarczych do 1 kondygnacji. Realizacja zabudowy w oparciu o obowiązujące warunki techniczne zabudowy i zagospodarowania terenu. Powierzchnia działki nie powinna być mniejsza niż 650 m². Podział terenu winien być zgodny z rysunkiem zmian planu.

b) Uzbrojenie terenu :

-Zaopatrzenie w wodę z istniejącego przyłącza wodociągowego do Spółdzielni Pracy Metalowców „Biłmet”.

-Odprowadzenie ścieków - czasowo do szczelnego zbiornika bezodpływowego na działce budowlanej, docelowo do istniejącej sieci kanalizacyjnej, do kontenerowej oczyszczalni ścieków dla budynku mieszkalnego Wspólnoty Mieszkaniowej „Rapy” po uprzednim wyrażeniu zgody przez właściciela lub do projektowanej kanalizacji próżniowo tłocznej dla osiedla domków jednorodzinnych „Rapy”.

-Zaopatrzenie w energię ciepłą z kotłowni indywidualnych opalanych paliwem stałym lub płynnym.

-Doprowadzenie energii elektrycznej linią kablową wg warunków zarządcy sieci.

-Wywóz nieczystości stałych na gminne wysypisko śmieci po uprzednim czasowym składowaniu do szczelnych pojemników usytuowanych na działkach.

-Sieć telefoniczna z istniejącej studni kablowej przy ul. Zamojskiej na warunkach określonych przez zarządcę sieci.

c) Komunikacja :

Projektowaną ulicę osiedlową D1 projektuje się do drogi dojazdowej (zakładowej) do Spółdzielni Pracy Metalowców „Biłmet” oraz do budynku wielorodzinnego Wspólnoty Mieszkaniowej „Rapy”, następnie do ulicy Zamojskiej (droga kategorii krajowej).

-D1 droga osiedlowa w liniach rozgraniczających 10,0 m, jezdnia o szer. 6,0 m linia zabudowy nie-

przekraczalna 12,0 m od krawędzi jezdni, nawrotka szer. 15,0 m

-droga zakładowa istniejąca szer. w liniach rozgraniczających 10,0 m, jezdnia szer. 6,0 m, zabudowy wg istniejących obiektów (nie dotyczy projektowanego osiedla).

d) stawkę procentową służącą naliczaniu opłat z tytułu wzrostu wartości nieruchomości objętych zmianą planu określa się w wysokości 10 %.

§ 3

Plan wprowadza ograniczenia :

1. Realizacja zabudowy mieszkaniowej w odległości 20,0 m od granicy z terenami leśnymi. Nieprzekraczalna linia zabudowy.

§ 4

W obszarze objętym zmianą planu tracą moc ustalenia Miejscowego planu ogólnego zagospodarowania przestrzennego Gminy Biłgoraj, zatwierdzonego uchwałą wymienioną w § 1 niniejszej uchwały.

§ 5

Wykonanie uchwały powierza się Zarządowi Gminy.

§ 6

Uchwała podlega ogłoszeniu w Dzienniku Urzędowym Województwa Zamojskiego i wchodzi w życie po upływie 14 dni od dnia jej ogłoszenia.

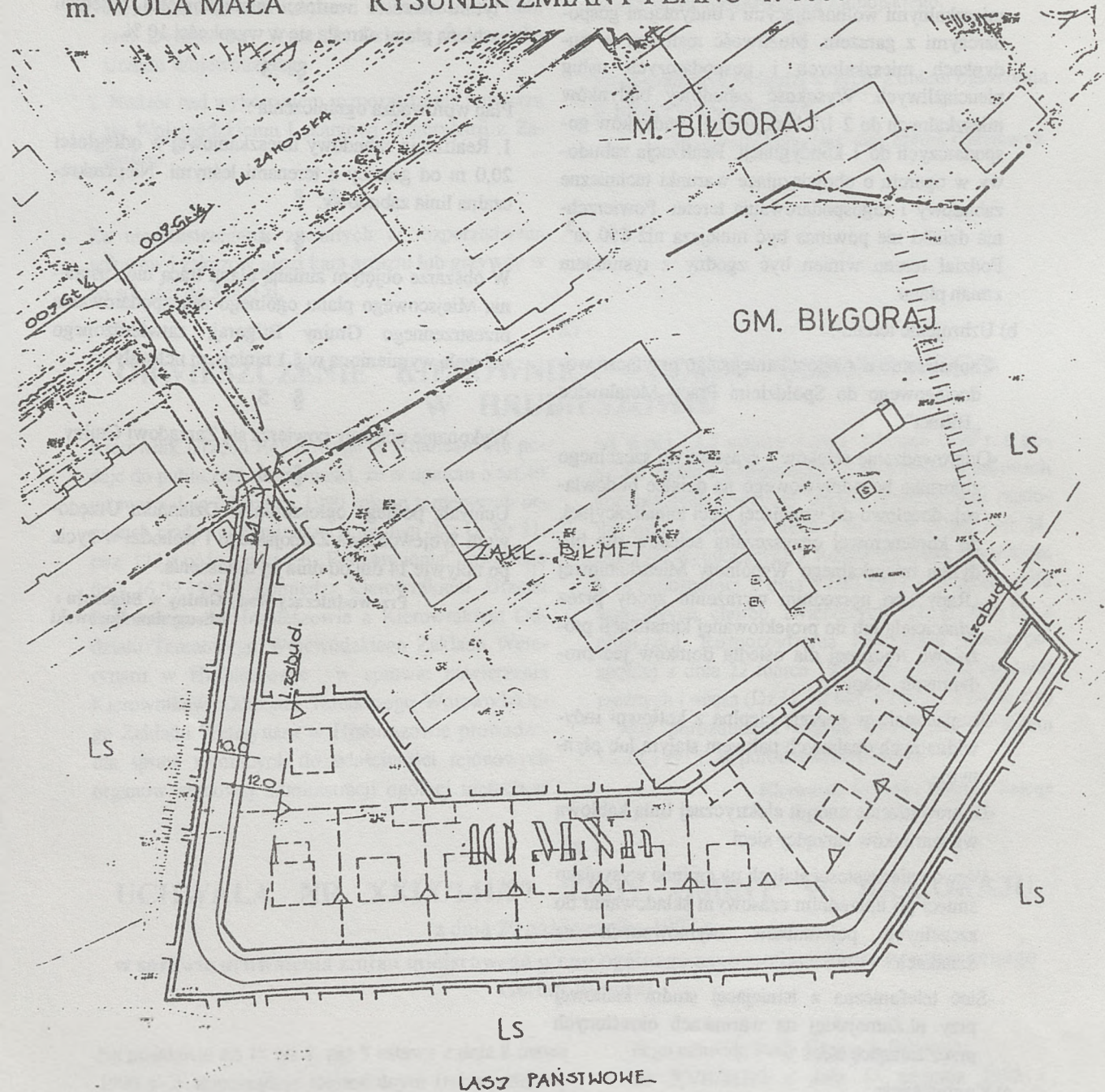
Przewodniczący Rady Gminy w Biłgoraju :
Mieczysław Borowski

Załącznik NR1 do uchwały NR XXIX / 1997 / 97
 Rady Gminy w Biłgoraju z dn. 29 10 1997


ZMIANA MIEJSCOWEGO PLANU OGÓLNEGO ZAGOSPODAROWANIA PRZESTRZENNEGO GMINY BIŁGORAJ

m. WOLA MAŁA


RYSUNEK ZMIANY PLANU 1: 1000




LEGENDA




GRANICA OBSZARU
 OBJĘTEGO OPRACOWANIEM




ISTNIEJĄCE GRANICE
 NIERUCHOMOŚCI




LINIE ROZGRANICZAJĄCE TERENY
 O RÓŻNEJ FUNKCJI



PROJEKTOWANE LINIE ZABUDOWY



PROJEKTOWANE OBIEKTY
 KUBATUROWE



TERENY KOMUNIKACJI

Ls

LASY

LASZ PAŃSTWOWE

- 25 -

UCHWAŁA NR XXIX/234/97 RADY GMINY W IZBICY

z dnia 29 grudnia 1997 r.

w sprawie ustalenia planu sieci publicznych szkół podstawowych na terenie Gminy Izbica na rok szkolny 1998/1999 oraz określenia granic ich obwodów.

§ 1

Na podstawie art.17 ust.4 ustawy z dnia 7 września 1991 r. o systemie oświaty (t.j. z 1996 r. Nr 67, poz.329 i Nr 106, poz.496)-po uzgodnieniu z Kuratorem Oświaty w Zamościu uchwała się, co następuje :

§ 2

Ustala się sieć szkół publicznych Gminy Izbica na rok szkolny 1998/1999 oraz granic ich obwodów w brzmieniu określonym w załączniku do niniejszej uchwały.

§ 3

Traci moc uchwała Nr XVII/111/96 Rady Gminy w Izbicy z dnia 15 lutego 1996 r. w sprawie ustalenia

planu sieci publicznych szkół podstawowych na terenie Gminy Izbica oraz określenia granic obwodów.

§ 4

Wykonanie uchwały powierza się Zarządowi Gminy.

§ 5

Uchwała podlega ogłoszeniu w Dzienniku Urzędowym Województwa Zamojskiego.

§ 6

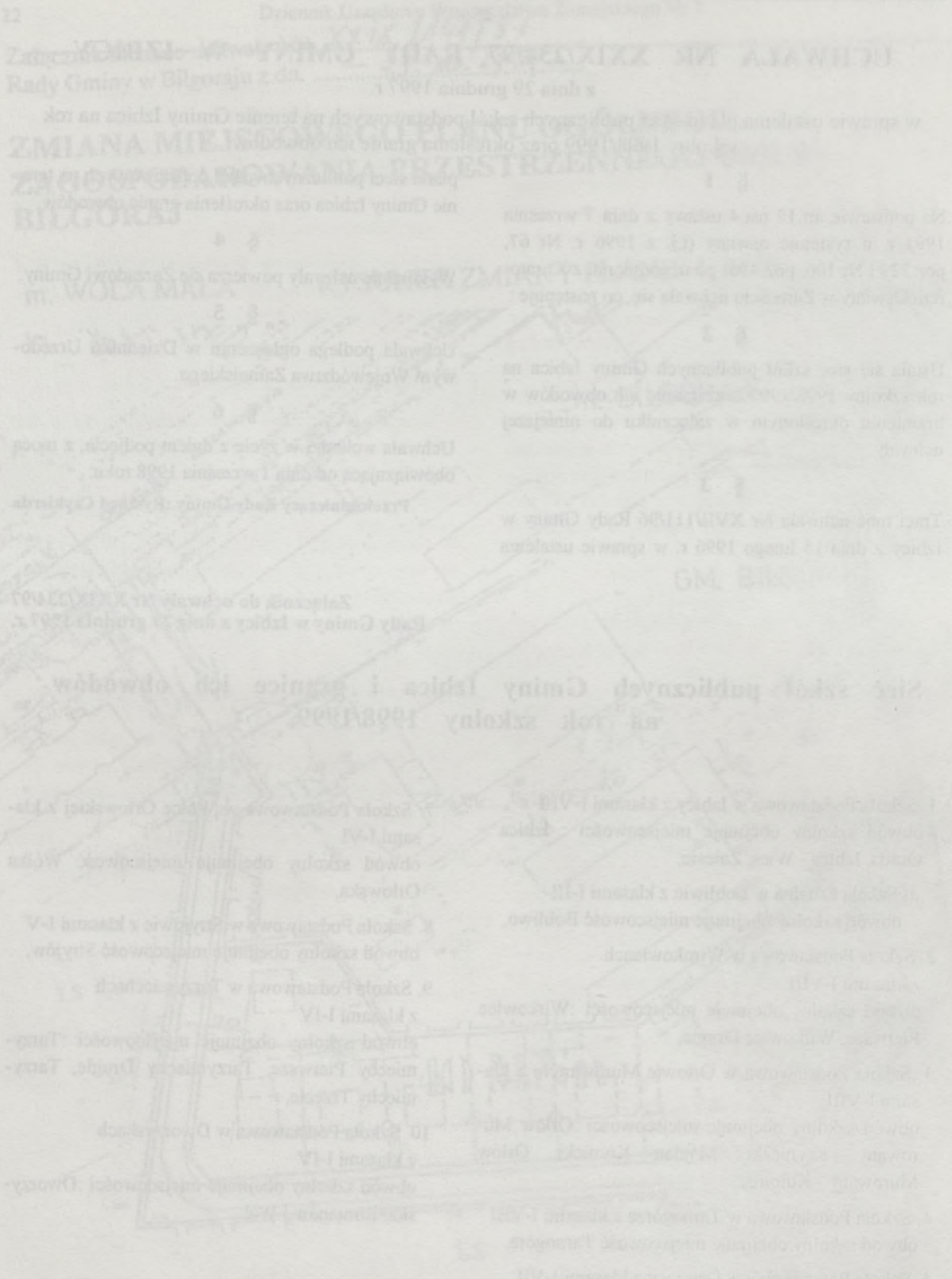
Uchwała wchodzi w życie z dniem podjęcia, z mocą obowiązującą od dnia 1 września 1998 roku.

Przewodniczący Rady Gminy :Ryszard Czykierda

Załącznik do uchwały Nr XXIX/234/97
Rady Gminy w Izbicy z dnia 29 grudnia 1997 r.

Sieć szkół publicznych Gminy Izbica i granice ich obwodów na rok szkolny 1998/1999.

1. Szkoła Podstawowa w Izbicy z klasami I-VIII
obwód szkolny obejmuje miejscowości : Izbica - Osada, Izbica - Wieś, Zalesie,
a) Szkoła Filialna w Bobliwie z klasami I-III
obwód szkolny obejmuje miejscowość Bobliwo,
2. Szkoła Podstawowa w Wirokowicach
z klasami I-VIII
obwód szkolny obejmuje miejscowości :Wirkowice Pierwsze, Wirkowice Drugie,
3. Szkoła Podstawowa w Orłowie Murowanym z klasami I-VIII
obwód szkolny obejmuje miejscowości :Orłów Murowany, Kryniczki, Majdan Krynicki, Orłów Murowany - Kolonia,
4. Szkoła Podstawowa w Tarnogórze z klasami I-VIII
obwód szkolny obejmuje miejscowość Tarnogóra,
5. Szkoła Podstawowa w Ostrzycy z klasami I-VII
obwód szkolny obejmuje miejscowości :Ostrzyca, Kolonia Tarnogóra, Ostrówek, Mchy,
6. Szkoła Podstawowa w Orłowie Drewnianym z klasami I-VI
obwód szkolny obejmuje miejscowości :Orłówn Drewniany, Topola, Orłów Drewniany - Kolonia,
7. Szkoła Podstawowa w Wólce Orłowskiej z klasami I-VI
obwód szkolny obejmuje miejscowość Wólka Orłowska,
8. Szkoła Podstawowa w Stryjowie z klasami I-V
obwód szkolny obejmuje miejscowość Stryjów,
9. Szkoła Podstawowa w Tarzymiechach z klasami I-IV
obwód szkolny obejmuje miejscowości :Tarzymiechy Pierwsze, Tarzymiechy Drugie, Tarzymiechy Trzecie,
10. Szkoła Podstawowa w Dworzyskach z klasami I-IV
obwód szkolny obejmuje miejscowości :Dworzyska, Romanów i Wal.



WYDAWCA : WOJEWODA ZAMOJSKI

Redakcja : Urząd Wojewódzki w Zamościu; Wydział Organizacji i Nadzoru, 22-400 Zamość, ul. Partyzantów 3

Skład i lamanie komputerowe : Ośrodek Informatyki Wojewódzki Bank Danych w Zamościu; 22-400 Zamość; ul. Partyzantów 3

Powielono z polecenia Wojewody Zamojskiego z 27 stycznia 1998 r. w Zakładzie Obsługi Urzędu Wojewódzkiego w Zamościu

Nakład 150 egz.

ISSN - 0867-2989

Cena : 0,84,- zł