



DZIENNIK URZĘDOWY

WOJEWÓDZTWA ZAMOJSKIEGO

Zamość, dnia 3 lutego 1998 r.

Nr 4

Treść :

Poz. :

ROZPORZĄDZENIA WOJEWODY ZAMOJSKIEGO

- 26 - Nr 6 z dnia 27 stycznia 1998 r. w sprawie przeprowadzenia poboru w 1998 r. na terenie województwa zamojskiego. 25
- 27 - Nr 7 z dnia 29 stycznia 1998 r. w sprawie zwalczania wścieklizny zwierząt dzikich. 26

UCHWAŁY RAD GMIN

- 28 - uchwała Nr XXIX/232/97 Rady Gminy w Izbicy z dnia 29 grudnia 1997 r. w sprawie zmian miejscowego planu zagospodarowania przestrzennego Gminy Izbica oraz zmian miejscowego planu zagospodarowania przestrzennego sołectw Izbica i Tarnogóra. 27

- 26 -

ROZPORZĄDZENIE NR 6 WOJEWODY ZAMOJSKIEGO

z dnia 27 stycznia 1998 r.

w sprawie przeprowadzenia poboru w 1998 r. na terenie województwa zamojskiego.

Na podstawie art.35 ust.2 ustawy z dnia 21 listopada 1967 r. o powszechnym obowiązku obrony Rzeczypospolitej Polskiej (Dz.U. z 1992 r. Nr 4, poz.16, Nr 40, poz.174 i Nr 54, poz.254, z 1994 r. Nr 43, poz.165, z 1996 r. Nr 7, poz.44, Nr 10, poz.56 i Nr 106, poz.496 oraz z 1997 r. Nr 6, poz.31, Nr 28, poz.153, Nr 80, poz.495, Nr 88, poz.554, Nr 121, poz.770 i Nr 141, poz.944) oraz zgodnie z § 5 rozporządzenia Rady Ministrów z dnia 5 czerwca 1992 r. w sprawie komisji lekarskich i komisji poborowych, wynagradzania za udział w ich pracy oraz odpłatności za badania specjalistyczne (Dz.U. Nr 48, poz.218, z 1993 r. Nr 80, poz.378 oraz z 1996 r. Nr 16, poz.83) i § 1 zarządzenia Ministrów Spraw Wewnętrznych i Administracji oraz Obrony Narodowej z dnia 15 października 1997 r. w sprawie przeprowadzenia poboru w 1998 r. (MP. Nr 78, poz.744) w związku z art.21 ustawy z dnia 22 marca 1990 r. o terenowych organach rządowej administracji ogólnej (Dz.U. Nr 21, poz.123, z 1991 r. Nr 75, poz.328, z 1995 r. Nr 74, poz.368 i z 1996 r. Nr 106, poz.498) zarządza się co następuje :

§ 1

W okresie od dnia 2 marca do dnia 5 czerwca 1998 r. przeprowadzony zostanie pobór do wojska na terenie województwa zamojskiego.

§ 2

Ustala się siedziby oraz terytorialny zasięg działania rejonowych komisji lekarskich i rejonowych komisji poborowych :

1. Rejonowa Komisja Lekarska i Rejonowa Komisja Poborowa w Biłgoraju przy ul.Włosiankarskiej Nr 13 o zasięgu działania obejmującym miasto Biłgoraj, miasta i gminy : Frampol, Józefów i Tarnogród oraz gminy : Aleksandrów, Biłgoraj, Biszczka, Goraj, Księżpol, Łukowa, Obsza, Potok Górny, Tereszpol, Turobin, Wysokie i Zakrzew.
2. Rejonowa Komisja Lekarska i Rejonowa Komisja Poborowa w Hrubieszowie przy ul. 3-go Maja Nr 7 o zasięgu działania obejmującym miasto Hrubieszów i gminy : Dołhobyczów, Horodło, Hrubieszów, Mircze, Trzeszczany, Uchanie i Werbko-wice.
3. Rejonowa Komisja Lekarska i Rejonowa Komisja Poborowa w Tomaszowie Lubelskim przy ul.Króla Zygmunta III Wazy Nr 63 o zasięgu działania obejmującym miasto Tomaszów Lubelski i gminy : Bełżec, Jarczów, Komarów Osada, Krynice, Luby-cza Królewska, Łaszczów, Rachanie, Susiec, Tarnawatka, Telatyn, Tomaszów Lubelski, Tyszowce i Ulhówek.
4. Rejonowa Komisja Lekarska i Rejonowa Komisja Poborowa w Zamościu przy ul.Starowiejskiej

Nr 23 o zasięgu działania obejmującym miasto Zamość, miasta i gminy : Krasnobród, Szczebrzeszyn i Zwierzyniec oraz gminy : Adamów, Gorzków, Grabowiec, Izbica, Łabunie, Miączyn, Nielisz, Radecznicza, Rudnik, Sitno, Skierbieszów, Stary Zamość, Sułów, Zamość i Żółkiewka.

§ 3

Wykonanie rozporządzenia powierza się Dyrektorowi Wydziału Spraw Obywatelskich Urzędu Wojewódzkiego w Zamościu.

§ 4

Rozporządzenie podlega ogłoszeniu w Dzienniku Urzędowym Województwa Zamojskiego i wchodzi w życie po upływie 14 dni od daty ogłoszenia.

mgr Marek Grzelaczyk

- 27 -

ROZPORZĄDZENIE Nr 7 WOJEWODY ZAMOJSKIEGO

z dnia 29 stycznia 1998 r.

w sprawie zwalczania wścieklizny zwierząt dzikich.

Na podstawie art.23 i art.51 ustawy z dnia 24 kwietnia 1997 r. o zwalczaniu chorób zakaźnych zwierząt, badaniu zwierząt rzeźnych i mięsa, oraz o Państwowej Inspekcji Weterynaryjnej (Dz.U. Nr 60, poz.369) zarządza się, co następuje:

§ 1

Wyznacza się miejscowość Zimno gmina Łaszczów oraz tereny położone w promieniu 5 km od tej miejscowości za obszar zagrożony wścieklizną.

§ 2

W obszarze zagrożonym:

1. Zakazuje się:

- a) urządzania wszelkich polowań oraz odłowów z wyjątkiem odstrzałów sanitarnych,
- b) otwierania zwłok i zdejmowania skór ze zwierząt padłych i pochodzących z odstrzałów sanitarnych,
- c) organizowania wycieczek do lasów,
- d) pozostawiania zwierząt gospodarskich na noc na pastwiskach, okólnikach i wybiegach oraz swobodnego puszczenia psów i kotów,
- e) wywożenia psów i kotów bez zezwolenia lekarza weterynarii.

2. Nakazuje się:

- a) zorganizować przeglądy zwierząt w wyznaczonych terenach i wsiach,
- b) powiadomienie najbliższej lecznicy weterynaryjnej o każdym przypadku podejrzenia wścieklizny u zwierząt,
- c) służbie leśnej wywieszenie tablic ostrzegawczych na drogach wjazdowych do kompleksów leśnych.

§ 3

Zakazy i nakazy, o których mowa w § 2 obowiązują mieszkańców i osoby przebywające czasowo na da-

nym terenie, a także właścicieli, użytkowników i zarządców gruntów ; służbę leśną i dzierżawców obwodów łowieckich.

§ 4

1. Wykonanie rozporządzenia powierza się Rejonowemu Lekarzowi Weterynarii w Tomaszowie Lub. oraz Dyrektorowi Wydziału Ochrony Środowiska Urzędu Wojewódzkiego.
2. Nadzór nad wykonaniem rozporządzenia powierza się Wojewódzkiemu Lekarzowi Weterynarii w Zamościu.

§ 5

Za nieprzestrzeganie zawartych w rozporządzeniu nakazów i zakazów grozi kara grzywny w wysokości do 5.000 zł.

§ 6

Rozporządzenie podlega podaniu do publicznej wiadomości w sposób zwyczajowo przyjęty na terenie gminy Łaszczów.

§ 7

Rozporządzenie podlega ogłoszeniu w Dzienniku Urzędowym Województwa Zamojskiego.

§ 8

Rozporządzenie wchodzi w życie z dniem ogłoszenia w sposób określony w § 6.

mgr Marek Grzelaczyk

- 28 -

UCHWAŁA NR XXIX/232/97 RADY GMINY W IZBICY

z dnia 29 grudnia 1997 r.

w sprawie zmian miejscowego planu zagospodarowania przestrzennego Gminy Izbica oraz zmian miejscowego planu zagospodarowania przestrzennego sołectw Izbica i Tarnogóra

Na podstawie art.18 ust.2 pkt 5 Ustawy z dnia 8 marca 1990 r. o samorządzie terytorialnym (tekst jednolity Dz.U. z 1996 r. Nr 13, poz.74, zmiany Dz.U.

Nr 58, poz.261, Nr 106, poz.449 i Nr 132, poz.622) oraz art.26 i 28 Ustawy z dnia 7 lipca 1994 r. o zagospodarowaniu przestrzennym (Dz.U. Nr 89, poz.415 z 1994 r., z 1996 r. Nr 106, poz.496, z 1997 r.

Nr 111, poz.726 oraz Nr 133, poz.885) Rada Gminy uchwała, co następuje :

§ 1

1. Zmiany miejscowego planu zagospodarowania przestrzennego Gminy Izbica w skali 1:10.000 dotyczące obszarów położonych w obrębie wsi : Dworzyska, Tarzymiechy I, Tarzymiechy II, Kol.Tarnogóra, Wirkowice II, Ostrówek, Topola.
2. Zmiany miejscowego planu zagospodarowania przestrzennego sołectw Izbica i Tarnogóra w skali 1:5000.

§ 2

Celem regulacji zawartych w ustaleniach zmian planu jest :

1. Wyznaczenie terenów pod lokalizację budownictwa jednorodzinnego z usługami, urządzeń obsługi komunikacji, usług publicznych,
2. Wyznaczenie terenów pod zalesienia.

§ 3

1. Integralną częścią zmian planu jest rysunek planu, stanowiący załącznik do niniejszej uchwały :

- 1) rysunek zmian planu Gminy Izbica w skali 1:10000, stanowiący załącznik graficzny od nr 1 do nr 5e,
- 2) rysunek zmian planu sołectw Izbica i Tarnogóra w skali 1:5000, stanowiący załącznik graficzny od nr 1 do nr 2,

oraz ustalenia szczegółowe zmian planu określone w punkcie 2 niniejszego paragrafu.

2. Ustalenia szczegółowe zmian planu :

1) Zmiany miejscowego planu zagospodarowania przestrzennego Gminy Izbica w skali 1:10.000

Lp.	Miejscowość	Symbol wg dotychczasowego planu	Symbol wg zmian planu	Ustalenia szczegółowe
1.	2.	3.	4.	5.
1.	Dworzyska	1.11 P,U,RPU	1.12 KS wg załącznika graficznego nr 1	<p>1. Teren usług komunikacji o pow.3,53 ha wydzielony z obszaru 1.11 P,U,RPU</p> <p>2. Na terenie, o którym mowa w ust.1 dopuszcza się realizację stacji paliw oraz parkingu z zapleczem technicznym i gastronomią :</p> <p>1) ustala się minimalną odległość od krawędzi jezdni drogi krajowej nr 17:</p> <p>-25,0 m dla dystrybutorów i obiektów kubaturowych stacji,</p> <p>-40,0 m dla budynków z przeznaczeniem na pobyt ludzi (gastronomia ew.motel),</p> <p>2) ustala się wymóg zagospodarowania powierzchni terenu stacji elementami tzw. małej architektury oraz zielenią ochronną izolującą sąsiednie tereny,</p>

1.	2.	3.	4.	5.
				<p>3. Warunkiem dopuszczenia realizacji obiektów i urządzeń, o których mowa w ust.2 jest :</p> <ol style="list-style-type: none"> 1) rozpoznanie warunków hydrologicznych i geologicznych obszaru inwestycji w stopniu umożliwiającym wybranie optymalnych rozwiązań technicznych i technologicznych obiektów, 2) wyposażenie terenu w urządzenia do neutralizowania ścieków powierzchniowych skażonych produktami ropopochodnymi. <p>4. Zaopatrzenie w infrastrukturę techniczną :</p> <ol style="list-style-type: none"> 1) zaopatrzenie w wodę z ujęcia własnego, 2) indywidualne urządzenia do gromadzenia ścieków sanitarnych z zapewnieniem ich usuwania i oczyszczania stosownie do odrębnych przepisów, 3) zaopatrzenie w energię elektryczną z istniejących linii NN doprowadzoną kablami ziemnymi. <p>5. Ustala się ograniczenia dla terenów sąsiednich - konieczność zachowania odległości 50 m od zbiorników paliw ew. dystrybutorów a obiektami inaczej użytkowymi.</p> <p>6. Teren, o którym mowa w ust.1 znajduje się w strefie osadnictwa pradziejowego doliny Wieprza. Wszelkie prace ziemne należy prowadzić pod nadzorem archeologicznym.</p>
2.	Tarzymiechy I	RP	11.10 KS wg załącznika graficznego nr 2	<p>1. Teren urządzeń komunikacji o pow.0,45 ha</p> <p>2. Na terenie, o którym mowa w ust.1 dopuszcza się realizację parkingu dla samochodów ciężarowych od 5 do 10 stanowisk,</p> <p>3. Ustala się wymóg :</p> <ol style="list-style-type: none"> 1) wyposażenia w urządzenia do neutralizowania ścieków powierzchniowych skażonych produktami ropopochodnymi i stosownie do przepisów branżowych, 2) urządzenia zieleni ochronnej izolującej od terenów sąsiednich, <p>4. Zaopatrzenia w infrastrukturę techniczną :</p> <ol style="list-style-type: none"> 1) zaopatrzenie w wodę i urządzenia do gromadzenia ścieków sanitarnych z obiektów stacji benzynowej, zlokalizowanej na sąsiedniej działce, 2) zaopatrzenie w energię elektryczną z istniejących linii NN doprowadzoną kablami ziemnymi.

1.	2.	3.	4.	5.
		RP	RL wg załącznika graficznego nr 5a	<ol style="list-style-type: none"> 1. Teren obejmujący działkę nr 1758 z podstawowym przeznaczeniem pod zalesienie, 2. Na obszarze, o którym mowa w ust.1 ustala się wymagania : <ol style="list-style-type: none"> 1) doboru drzewostanu zgodnego z siedliskiem, 3. Teren, o którym mowa w ust.1 znajduje się w strefie stanowiska archeologicznego. Przed zalesieniem należy przeprowadzić wyprzedzające prace archeologiczne.
3.	Tarczyniechy II	RP	12.6 UI wg załącznika graficznego nr 3	<ol style="list-style-type: none"> 1. Teren usług o pow.0,20 ha z podstawowym przeznaczeniem pod remizę strażacką, 2. Dla nowo realizowanego obiektu ustala się następujące wymagania : <ol style="list-style-type: none"> 1) nieprzekraczalną wysokość budynku do 2 kondygnacji naziemnych, 2) dach dwuspadowy o kącie nachylenia 40-45°. 3. Ustala się następujące zaopatrzenie w infrastrukturę techniczną : <ol style="list-style-type: none"> 1)zaopatrzenie w wodę z wodociągu wiejskiego, 2)indywidualne urządzenia do gromadzenia ścieków sanitarnych z zapewnieniem ich usuwania, stosownie do odrębnych przepisów, 3)zaopatrzenie w energię elektryczną z istniejących linii napowietrznych NN doprowadzoną kablami ziemnymi, 4. Ustala się wymóg wprowadzenia zieleni urządzonej na terenie wolnym od zabudowy
		RP	RL wg załącznika graficznego nr 5b	<ol style="list-style-type: none"> 1. Teren z podstawowym przeznaczeniem pod zalesienia obejmujące działki o numerach ewidencyjnych : 1456, 1457, 1458, 1477, 1487, 1489, 1512, 1513, 1514/2, 1515, 1515/1, 1516/2, 1516/3, 1517/2, 1520/2, 1521, 1522/1, 1522/2. 2. Na obszarach, o których mowa w ust.1 ustala się wymóg doboru drzewostanu zgodnego z siedliskiem.
4.	Kol.Tarnogóra	Gu 033	Gu 033 wg załącznika graficznego nr 4	<ol style="list-style-type: none"> 1.Teren komunikacji - droga gminna obsługująca tereny zabudowane wsi. 2.Ustala się zmianę typu drogi z G-1 na G-2 tj.z VII na VI kl.techn. 3.Dla drogi, o której mowa w ust.1 ustala się następujące parametry techniczne (VI kl.techn) : <ul style="list-style-type: none"> -szerokość w liniach rozgraniczających - 12,0 m, -szerokość jezdni - 5 - 5,5 m, -szerokość pobocza - po 0,75 - 1,0 m, -linia zabudowy : <ul style="list-style-type: none"> *dla budynków nieprzeznaczonych na stały pobyt ludzi - 6 m od krawędzi proj.jezdni, *dla budynków mieszkalnych - 15 m.

1.	2.	3.	4.	5.
5.	Wirkowice II	RP	RL wg załącznika graficznego nr 5c	<p>1. Tereny z podstawowym przeznaczeniem pod zalesienie obejmujące działki o numerach ewidencyjnych : 1610, 1874.</p> <p>2. Na obszarach, o których mowa w ust.1 ustala się wymóg doboru drzewostanu zgodnie z siedliskiem.</p> <p>3. Teren, o których mowa w ust.1 znajdują się w znacznej części w strefie rozległego stanowiska archeologicznego. Przed zalesieniem należy przeprowadzić wyprzedzające prace archeologiczne.</p>
6.	Ostrówek	RP	RL wg załącznika graficznego nr 5d	<p>1. Teren z podstawowym przeznaczeniem pod zalesienie - działka nr 2/16.</p> <p>2. Na terenie, o których mowa w ust.1 ustala się wymóg doboru drzewostanu zgodnego z siedliskiem.</p>
7.	Topola	RP	RL wg załącznika graficznego nr 5e	<p>1. Teren z podstawowym przeznaczeniem pod zalesienie - działka nr 116.</p> <p>2. Na terenie, o których mowa w ust.1 ustala się wymóg doboru drzewostanu zgodnego z siedliskiem.</p>

2) Zmiany miejscowego planu zagospodarowania przestrzennego sołectw Izbica i Tarnogóra w skali 1:5000

Lp.	Sołectwo	Symbol wg dotychczasowego planu	Symbol wg zmian planu	Ustalenia szczegółowe
1.	2.	3.	4.	5.
1.	Izbica	1.95 P 1.1 R	1.95 MNn wg załącznika graficznego nr 1	<p>1. Tereny zabudowy mieszkaniowej z usługami towarzyszącymi - pow.1,88 ha.</p> <p>2. Na terenie, o którym mowa w ust.1 dopuszcza się realizację zabudowy jednorodzinnej wolnostojącej, zabudowy wielorodzinnej do sześciu mieszkań w jednym budynku i zabudowy usługowej. Dopuszcza się łączenie funkcji mieszkaniowych i usługowych.</p> <p>3. Dla terenu, o którym mowa w ust.1 ustala się następujące wymagania :</p> <ol style="list-style-type: none"> 1) maksymalną wysokość zabudowy mieszkaniowej i usługowej 2,5 kondygnacji, 2) dostosowanie bryły budynku do architektury regionalnej i lokalnej tradycji (dach dwuspadowy o kącie nachylenia 45° z tolerancją 10%), <p>4. W przypadku dokonywania podziału geodezyjnego na działki budowlane obowiązuje :</p> <ol style="list-style-type: none"> 1) wielkość działek jednorodzinnych i usługowych nie mniejsza niż 600 m² i nie większa niż 1000 m².

1.	2.	3.	4.	5.
				<p>2) zgodność układu projektowanych dróg dojazdowych i osiedlowych z obowiązującymi normami, powiązaniego z istniejącym układem dróg publicznych.</p> <p>5. Ustala się minimalną odległość od krawędzi jezdni drogi krajowej nr 17 dla obiektów przeznaczonych na stały pobyt ludzi :</p> <p>-30,0 m dla budynków jednokondygnacyjnych, -40,0 m dla budynków wielokondygnacyjnych.</p> <p>6. Ustala się uzbrojenie terenu w zakresie :</p> <p>1) zaopatrzenie w wodę z wodociągu komunalnego,</p> <p>2) odprowadzenie ścieków do czasu realizacji komunalnych urządzeń - indywidualna, z zapewnieniem usuwania i oczyszczania urządzeń stosownie do odrębnych przepisów,</p> <p>3) zaopatrzenie w energię elektryczną z istniejących linii NN doprowadzoną kablami ziemnymi.</p> <p>7. Na terenach, o których mowa w ust.1 ustala się następujące wymogi z zakresu ochrony środowiska :</p> <p>1) zakaz lokalizacji obiektów o funkcji produkcyjnej, mogących powodować stałe bądź okresowe uciążliwości dla podstawowej funkcji terenu,</p> <p>2) ewentualna uciążliwość bądź szkodliwość dla środowiska wywoływana przez obiekty usługowe nie może wykraczać poza teren lokalizacji obiektu, a tym samym wywoływać konieczności ustalenia strefy ochronnej.</p> <p>8. Teren, o którym mowa w ust.1 znajduje się w strefie osadnictwa pradziejowego doliny Wieprza. Prace ziemne należy przeprowadzić pod nadzorem archeologicznym.</p>
		1.206 RP	1.96 MNn wg załącznika graficznego nr 2	<p>1. Teren zabudowy mieszkaniowej - pow.0,48 ha z podstawowym przeznaczeniem pod budownictwo jednorodzinne.</p> <p>2. Dla noworealizowanej zabudowy ustala się następujące wymagania :</p> <p>1) wysokość budynku do dwóch kondygnacji naziemnych,</p> <p>2) dostosowanie bryły budynku do architektury regionalnej i lokalnej tradycji (dach dwuspadowy o kącie nachylenia 45° z tolerancją 10%,</p> <p>3) w przypadku dokonywania podziału geodezyjnego obowiązuje wielkość działek nie mniejsza niż 900m²,</p>

1.	2.	3.	4.	5.
				<p>4) ustala się minimalną odległość od krawędzi jezdni drogi ekspresowej S 17 dla obiektów przeznaczonych na stały pobyt ludzi :</p> <ul style="list-style-type: none"> -100,0 m dla budynków jednokondygnacyjnych, -120,0 m dla budynków wielokondygnacyjnych. <p>3. Zaopatrzenie w infrastrukturę techniczną :</p> <ul style="list-style-type: none"> 1) zaopatrzenie w wodę z indywidualnych ujęć wody, 2) zaopatrzenie w indywidualne urządzenia do gromadzenia ścieków sanitarnych, z zapewnieniem ich usuwania i oczyszczania, stosownie do odrębnych przepisów, 3) zaopatrzenie w energię elektryczną z istniejących linii NN, doprowadzoną kablami ziemnymi. <p>4. Obszar znajduje się w strefie występowania stanowisk archeologicznych. Wszelkie prace ziemne należy prowadzić pod nadzorem archeologicznym.</p>

§ 4

W granicach obszarów objętych zmianami planu tracą moc ustalenia :

- 1) Miejscowego planu zagospodarowania przestrzennego Gminy Izbica w skali 1:10.000 uchwalonego uchwałą nr VI/18/89 GRN w Izbicy z dnia 27 lutego 1989 r.,
- 2) Miejscowego planu zagospodarowania przestrzennego sołectw Izbica i Tarnogóra w skali 1:5000, uchwalonego uchwałą nr VI/19/89 GRN w Izbicy z dnia 27 lutego 1989 r.,

§ 5

Wykonanie uchwały powierza się Zarządowi Gminy Izbica.

§ 6

Zgodnie z art.10 ust.3, art.36 ust.3 ustawy o zagospodarowaniu przestrzennym ustala się jednorazową opłatę od wzrostu wartości nieruchomości w wysokości 15 %.

§ 7

Ustalenia niniejszej uchwały wchodzi w życie po upływie 14 dni od daty jej ogłoszenia w Dzienniku Urzędowym Województwa Zamojskiego.

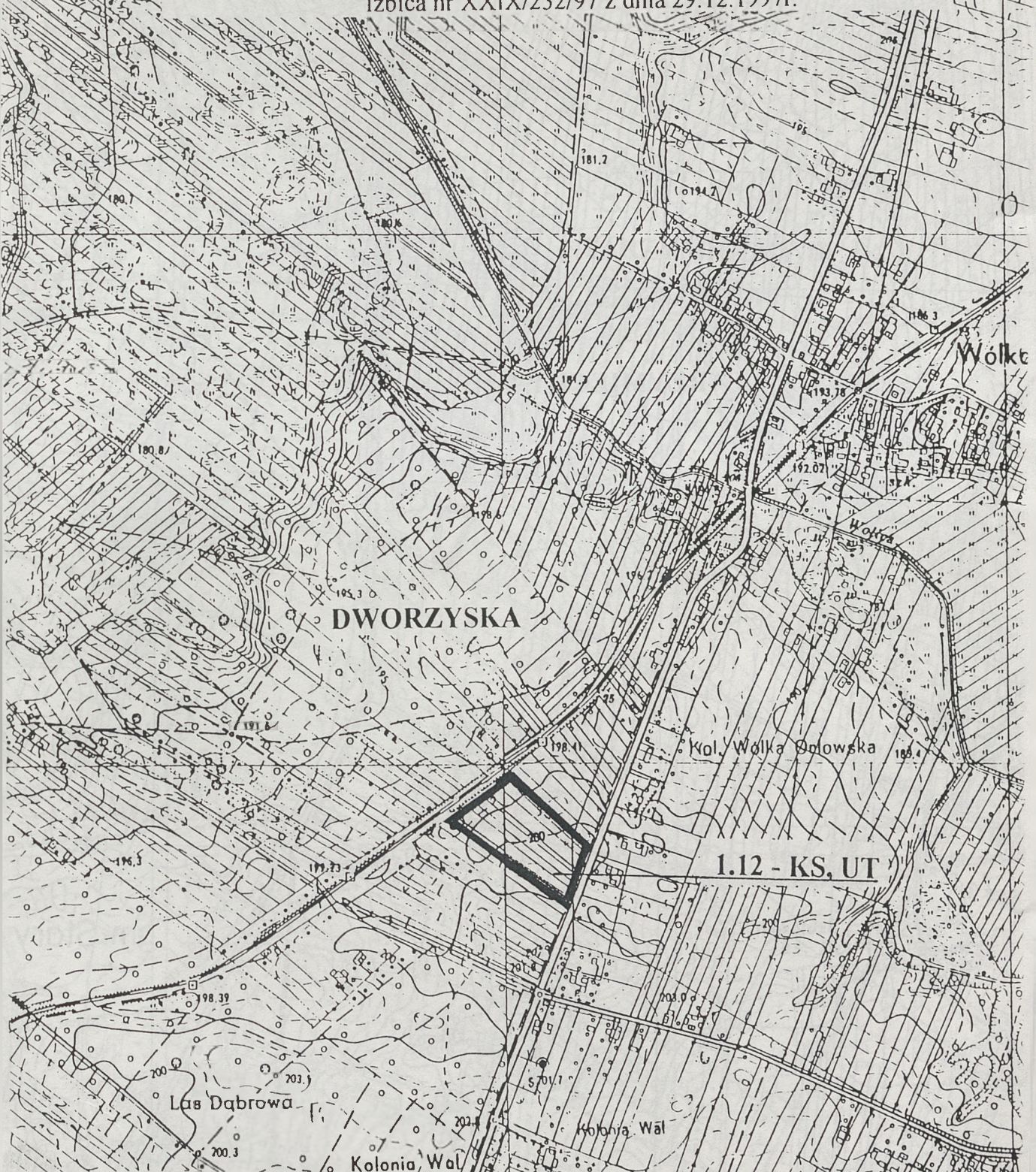
Przewodniczący Rady Gminy : Ryszard Czykierda

ZMIANY W MIEJSCOWYM PLANIE ZAGOSPODAROWANIA PRZESTRZENNEGO GM. IZBICA

-RYSUNEK ZMIAN PLANU-

1:10 000

Załącznik graficzny nr 1 do Uchwały Rady Gminy Izbica nr XXIX/232/97 z dnia 29.12.1997r.



Oznaczenia:

**1.12 KS, UT - STACJA PALIW PLYNNYCH,
PRKING Z ZAPLECZEM TECHN.,
GASTRONOMIA**

Zespół autorski:

- 1/ mgr Jolanta Siemaszkiewicz - projektant planu - upr. urb. nr 367/8
- 2/ Witold Mielniczuk - projektant - upr. nr UAN-II/8387/34

ZMIANY W MIEJSCOWYM PLANIE

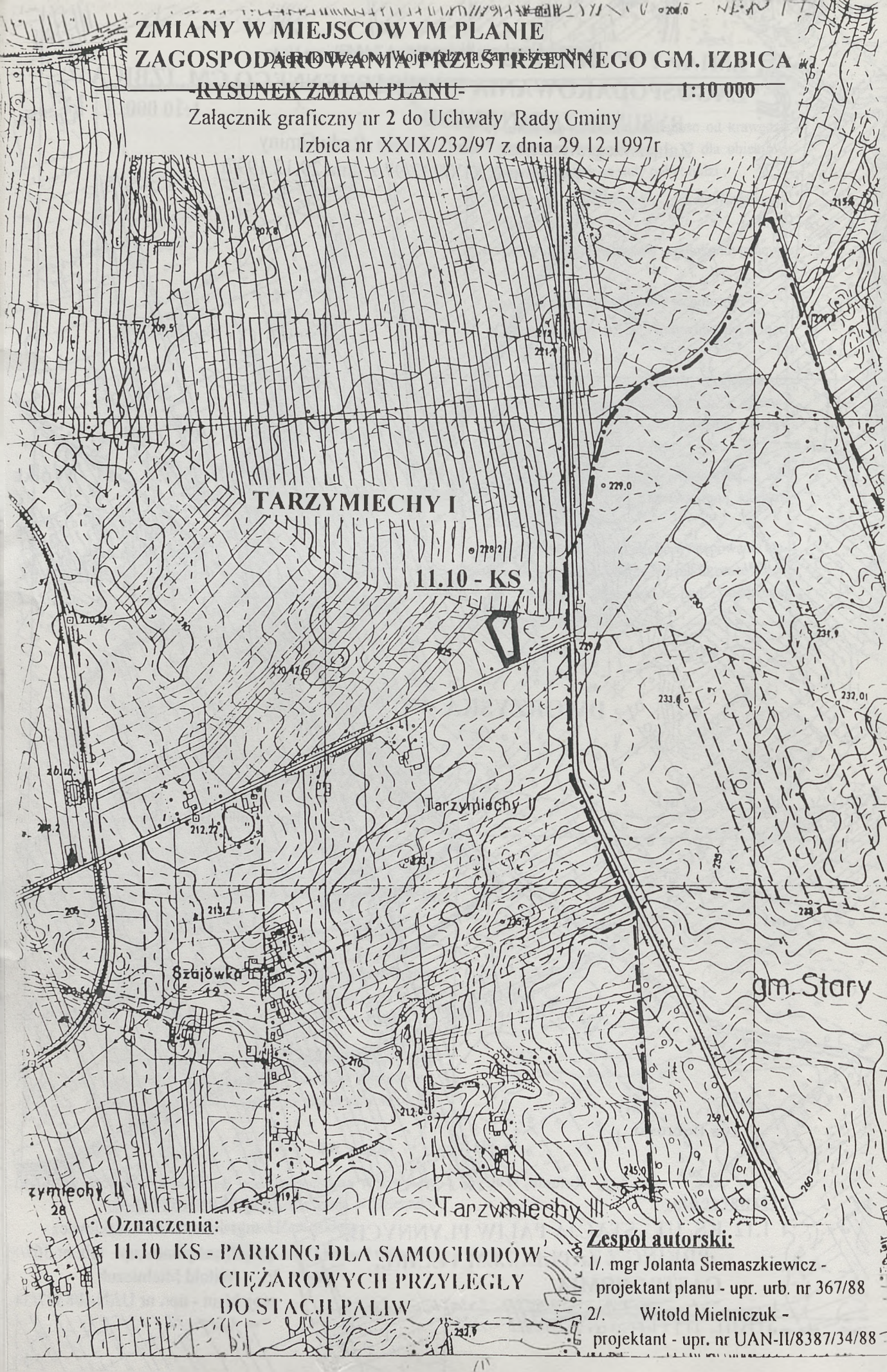
ZAGOSPODAROWANIA PRZESTRZENNEGO GM. IZBICA

-RYSUNEK ZMIAN PLANU-

1:10 000

Załącznik graficzny nr 2 do Uchwały Rady Gminy

Izbica nr XXIX/232/97 z dnia 29.12.1997r



TARZYMIECHY I

11.10 - KS

Tarzymiechy I

Szajówka

gm. Stary

Tarzymiechy III

Oznaczenia:

11.10 KS - PARKING DLA SAMOCHODÓW
CIĘŻAROWYCH PRZYLEGŁY
DO STACJI PALIW

Zespół autorski:

- 1/. mgr Jolanta Siemaszkiewicz -
projektant planu - upr. urb. nr 367/88
- 2/. Witold Mielniczuk -
projektant - upr. nr UAN-II/8387/34/88

ZMIANY W MIEJSCOWYM PLANIE

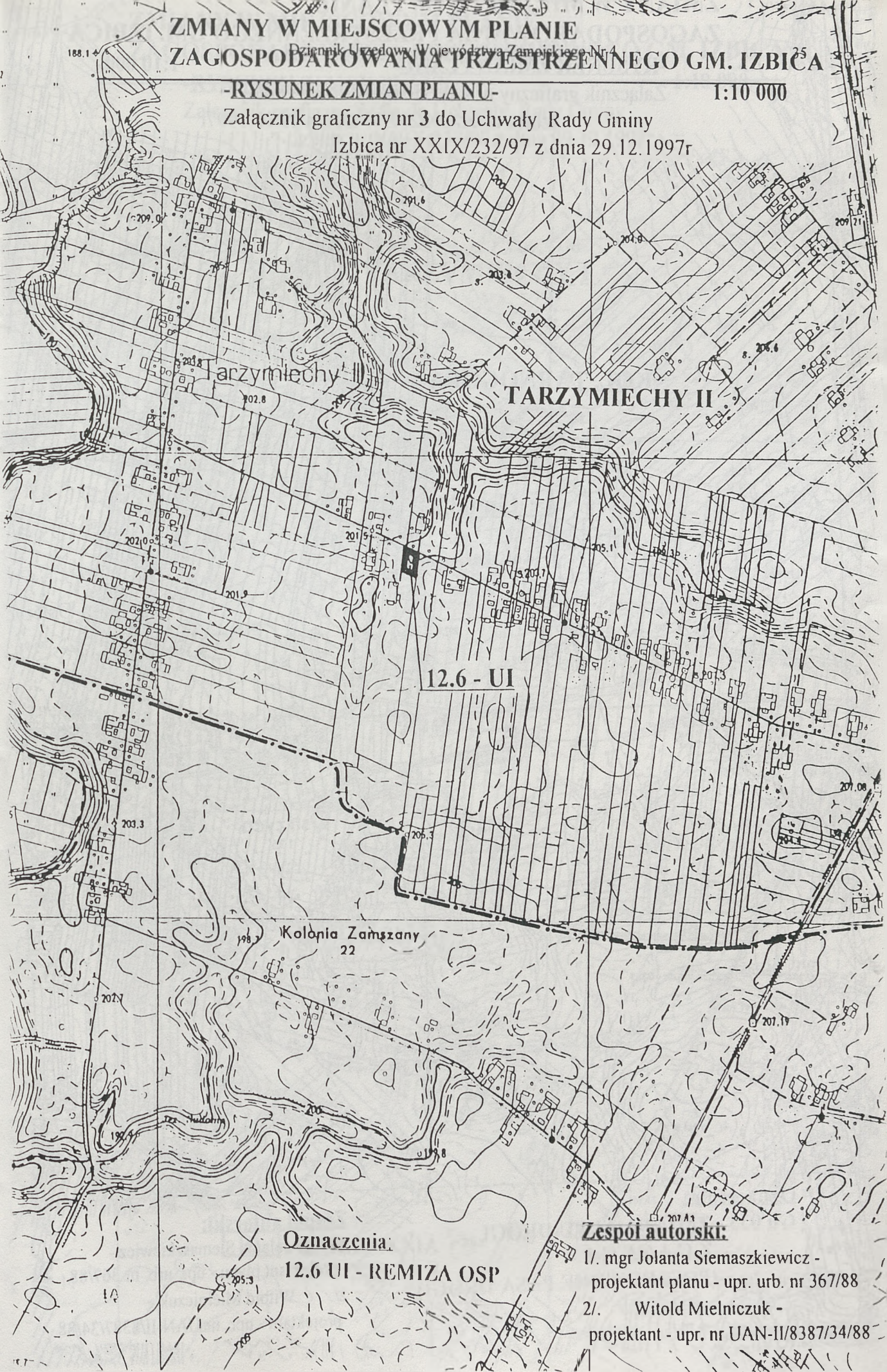
ZAGOSPODAROWANIA PRZESTRZENNEGO GM. IZBIÇA

-RYSUNEK ZMIAN PLANU-

1:10 000

Załącznik graficzny nr 3 do Uchwały Rady Gminy

Izbiça nr XXIX/232/97 z dnia 29.12.1997r



Oznaczenia:

12.6 UI - REMIZA OSP

Zespół autorski:

- 1/. mgr Jolanta Siemaszkiewicz -
projektant planu - upr. urb. nr 367/88
- 2/. Witold Mielniczuk -
projektant - upr. nr UAN-II/8387/34/88

ZMIANY W MIEJSCOWYM PLANIE
ZAGOSPODAROWANIA PRZESTRZENNEGO GM. IZBICA

-RYSUNEK ZMIAN PLANU-

1:10 000

Załącznik graficzny nr 5a do Uchwały Rady Gminy

Izbica nr XXIX/232/97 z dnia 29.12.1997r

TARZYMIECHY I



RL - DOLESIENIA

Zespół autorski:

- 1/. mgr Jolanta Siemaszkiewicz -
projektant planu - upr. urb. nr 367/88
- 2/. Witold Mielniczuk -
projektant - upr. nr UAN-II/8387/34/88

ZMIANY W MIEJSCOWYM PLANIE

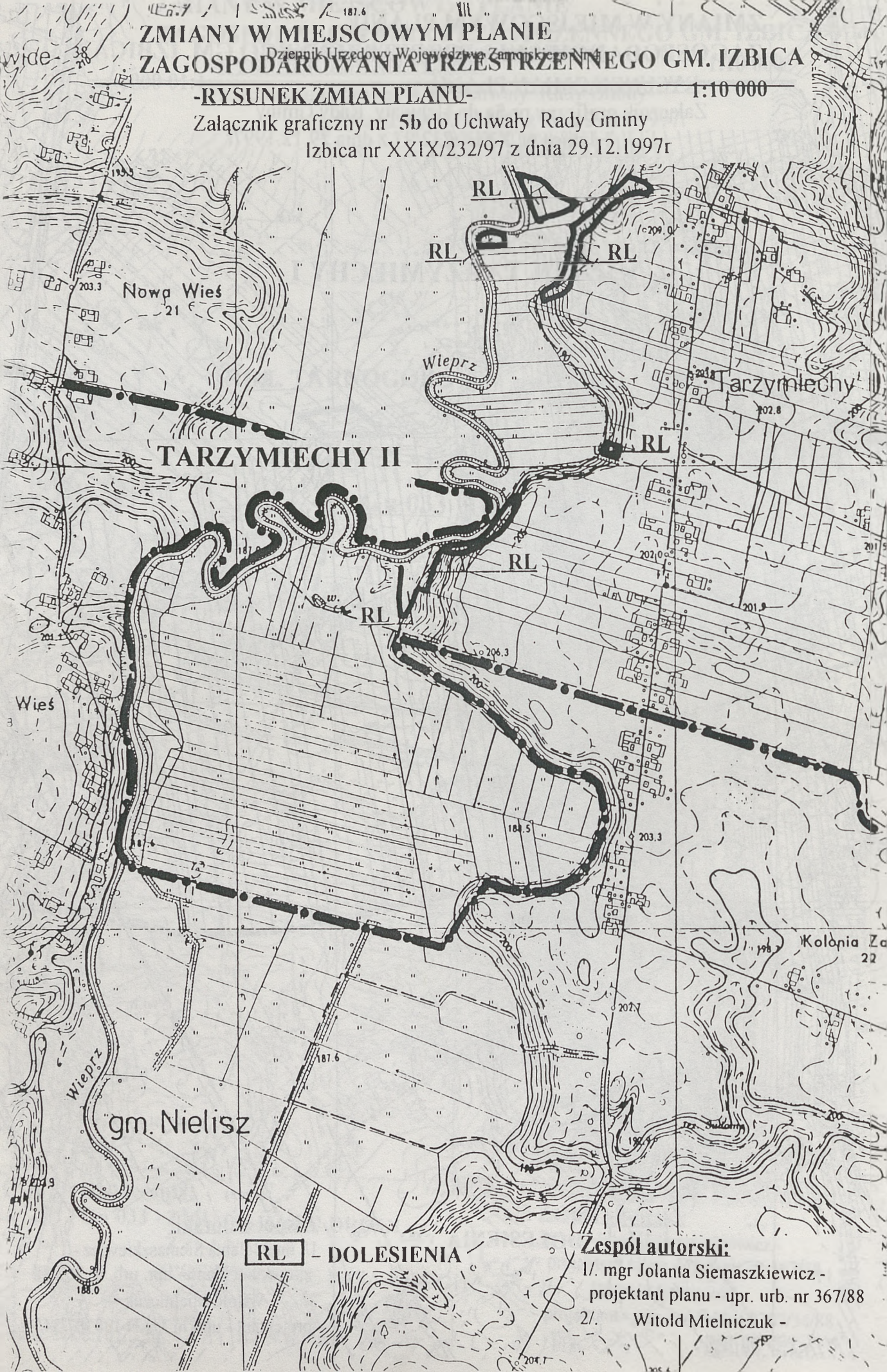
ZAGOSPODAROWANIA PRZESTRZENNEGO GM. IZBICA

-RYSUNEK ZMIAN PLANU-

1:10 000

Załącznik graficzny nr 5b do Uchwały Rady Gminy

Izbica nr XXIX/232/97 z dnia 29.12.1997r



TARZYMIECHY II

RL - DOLESIENIA

Zespół autorski:

- 1/. mgr Jolanta Siemaszkiewicz - projektant planu - upr. urb. nr 367/88
- 2/. Witold Mielniczuk -

ZMIANY W MIEJSCOWYM PLANIE ZAGOSPODAROWANIA PRZESTRZENNEGO GM. IZBICA

-RYSUNEK ZMIAN PLANU-

1:10 000

Załącznik graficzny nr 5c do Uchwały Rady Gminy

Izbica nr XXIX/232/97 z dnia 29.12.1997r



WIRKOWICE II

RL

Hektar 15

Las Trzcinnik

RL

Bukowice 10

Las Bukowiac

RL - DOLESIENIA

Zespół autorski:

- 1/. mgr Jolanta Siemaszkiewicz - projektant planu - upr. urb. nr 367/88
- 2/. Witold Mielniczuk - projektant - upr. nr UAN-II/8387/34/88

ZMIANY W MIEJSCOWYM PLANIE ZAGOSPODAROWANIA PRZESTRZENNEGO GM. IZBICA

-RYSunEK ZMIAN PLANU-

1:10 000

Załącznik graficzny nr 5d do Uchwały Rady Gminy

Izbica nr XXIX/232/97 z dnia 29.12.1997r



RL - DOLESIENIA

Zespół autorski:

- 1/. mgr Jolanta Siemaszkiewicz -
projektant planu - upr. urb. nr 367/88
- 2/. Witold Mielniczuk -
projektant - upr. nr UAN-II/8387/34/88

ZMIANY W MIEJSCOWYM PLANIE ZAGOSPODAROWANIA PRZESTRZENNEGO GM. IZBICA

-RYSUNEK ZMIAN PLANU-

1:10 000

Załącznik graficzny nr 5e do Uchwały Rady Gminy

Izbica nr XXIX/232/97 z dnia 29.12.1997r



RL - DOLESIENIA

Zespół autorski:

- 1/. mgr Jolanta Siemaszkiewicz - projektant planu - upr. urb. nr 367/88
- 2/. Witold Mielniczuk - projektant - upr. nr UAN-II/8387/34/88

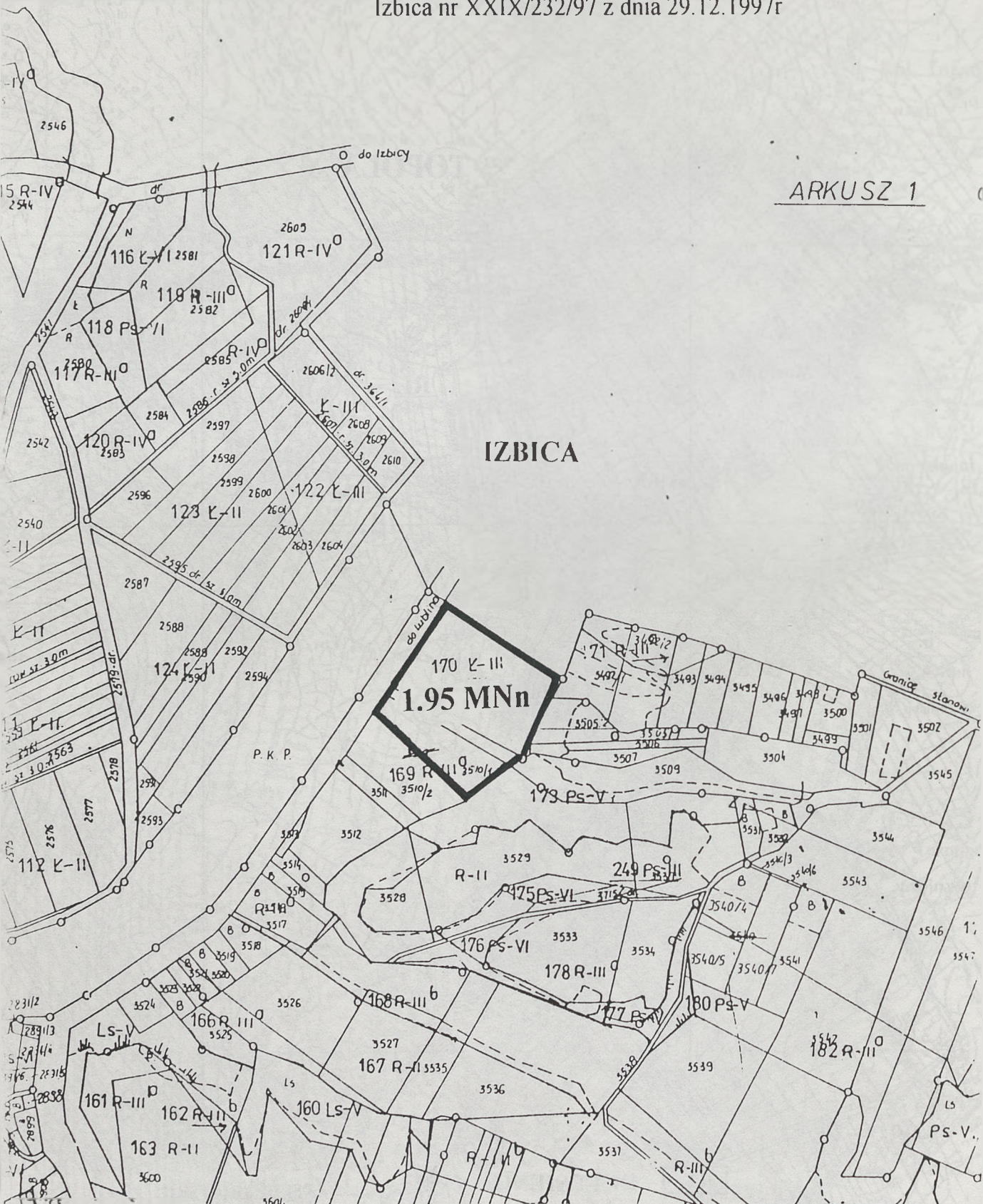
ZAGOSPODAROWANIA PRZESTRZENNEGO SOŁECTW
IZBICA I TARNOGÓRA-RYSUNEK ZMIAN PLANU-

1:5 000

Załącznik graficzny nr 1 do Uchwały Rady Gminy

Izbica nr XXIX/232/97 z dnia 29.12.1997r

ARKUSZ 1



Oznaczenia:

1.95 MNn - BUDOWNICTWO JEDNORODZINNE
Z USŁUGAMI

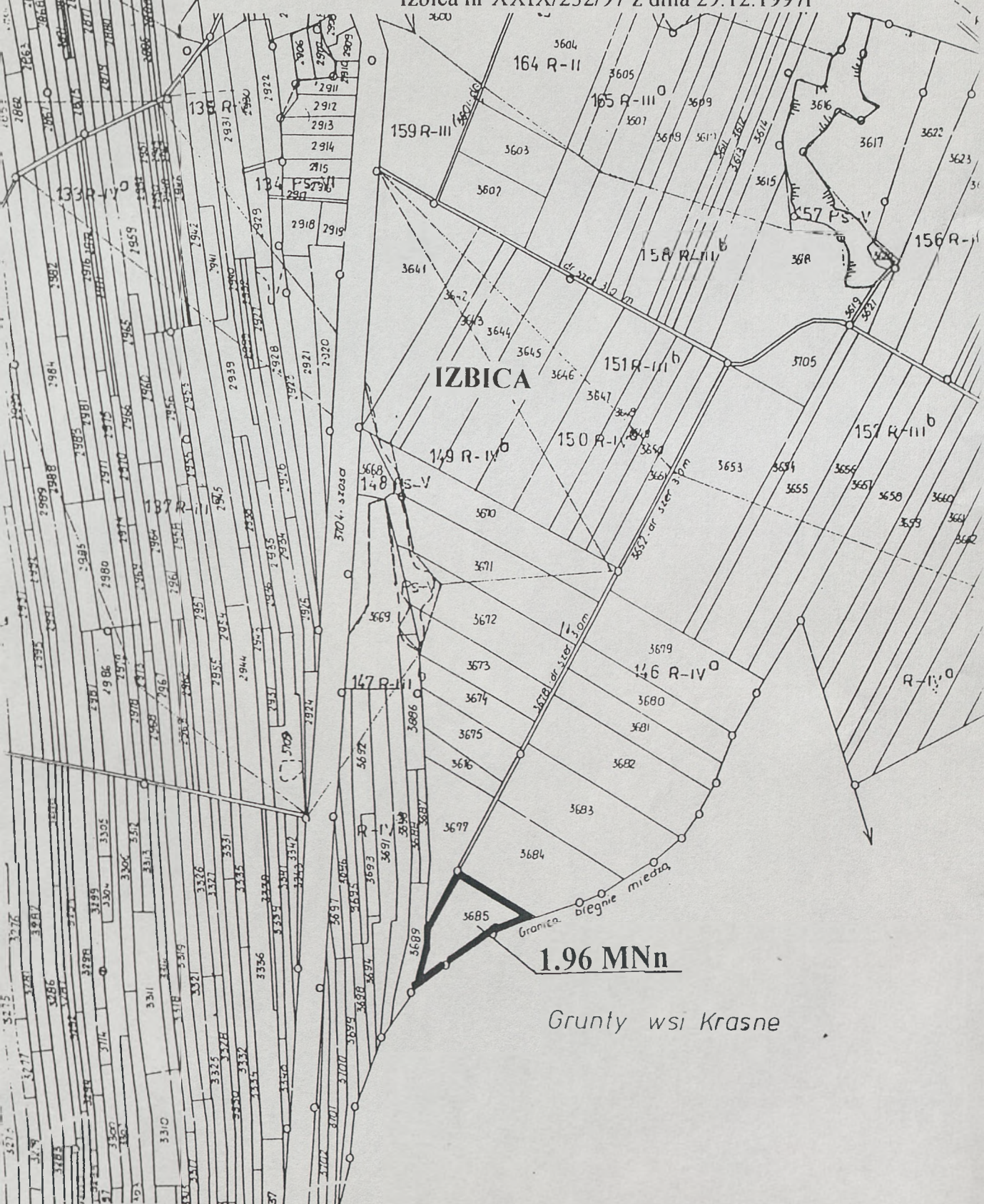
Zespół autorski:

- 1/. mgr Jolanta Siemaszkiewicz - projektant planu - upr. urb. nr 367/88
- 2/. Witold Mielniczuk - projektant - upr. nr UAN-II/8387/34/88

-RYSUNEK ZMIAN PLANU-

1:5 000

Załącznik graficzny nr 2 do Uchwały Rady Gminy
Izbica nr XXIX/232/97 z dnia 29.12.1997r



Oznaczenia:

1.96 MNn - BUDOWNICTWO JEDNORODZINNE

Zespół autorski:

- 1/ mgr Jolanta Siemaszkiewicz - projektant planu - upr. urb. nr 367/88
- 2/ Witold Mielniczuk - projektant - upr. nr UAN-II/8387/34/88

**WYDAWCA : WOJEWODA ZAMOJSKI**

Redakcja : Urząd Wojewódzki w Zamościu; Wydział Organizacji i Nadzoru; 22-400 Zamość; ul. Partyzantów 3

Skład i łamanie komputerowe : Ośrodek Informatyki Wojewódzki Bank Danych w Zamościu; 22-400 Zamość; ul. Partyzantów 3

Powielono z polecenia Wojewody Zamojskiego z 2 lutego 1998 r. w Zakładzie Obsługi Urzędu Wojewódzkiego w Zamościu

Nakład 150 egz.

ISSN - 0867-2989

Cena : 2,80,- zł