



DZIENNIK URZĘDOWY

WOJEWÓDZTWA ZAMOJSKIEGO

Zamość, dnia 12 maja 1998 r.

Nr 12

Treść :

Poz.:

ROZPORZĄDZENIA WOJEWODY ZAMOJSKIEGO

- 81 - Nr 17 z dnia 27 kwietnia 1998 r. uchylające rozporządzenie w sprawie zwalczania wściekłych zwierząt dzikich. 138
- 82 - Nr 18 z dnia 30 kwietnia 1988 r. w sprawie zwalczania wściekłych zwierząt dzikich. 138

INFORMACJA ZARZĄDU WOJEWÓDZKIEGO FUNDUSZU OCHRONY ŚRODOWISKA I GOSPODARKI WODNEJ W ZAMOŚCIU

- 83 - o działalności Wojewódzkiego Funduszu Ochrony Środowiska i Gospodarki Wodnej w Zamościu 139

UCHWAŁY RAD GMIN

- 84 - uchwała Nr LI/234/98 Rady Miejskiej w Biłgoraju z dnia 25 marca 1998 r. zmieniająca uchwałę w sprawie uchwalenia Statutu Miasta Biłgoraja. 140
- 85 - uchwała Nr XXXIII/129/98 Rady Gminy w Goraju z dnia 29 stycznia 1998 r. w sprawie uchwalenia zmian miejscowego planu ogólnego zagospodarowania przestrzennego Gminy Goraj. 141
- 86 - uchwała Nr XXXIII/130/98 Rady Gminy w Goraju z dnia 29 stycznia 1998 r. w sprawie uchwalenia zmian miejscowego planu ogólnego zagospodarowania przestrzennego Gminy Goraj. 143
- 87 - uchwała Nr XXXIII/131/98 Rady Gminy w Goraju z dnia 29 stycznia 1998 r. w sprawie uchwalenia zmian miejscowego planu ogólnego zagospodarowania przestrzennego Gminy Goraj. 145
- 88 - uchwała Nr XXXIII/132/98 Rady Gminy w Goraju z dnia 29 stycznia 1998 r. w sprawie uchwalenia zmian miejscowego planu ogólnego zagospodarowania przestrzennego Gminy Goraj. 147
- 89 - uchwała Nr XXXIII/133/98 Rady Gminy w Goraju z dnia 29 stycznia 1998 r. w sprawie uchwalenia zmian miejscowego planu ogólnego zagospodarowania przestrzennego Gminy Goraj. 149
- 90 - uchwała Nr XXXIII/134/98 Rady Gminy w Goraju z dnia 29 stycznia 1998 r. w sprawie uchwalenia zmian miejscowego planu ogólnego zagospodarowania przestrzennego Gminy Goraj. 151
- 91 - uchwała Nr XXXIII/135/98 Rady Gminy w Goraju z dnia 29 stycznia 1998 r. w sprawie uchwalenia zmian miejscowego planu ogólnego zagospodarowania przestrzennego Gminy Goraj. 153
- 92 - uchwała Nr XXXIII/136/98 Rady Gminy w Goraju z dnia 29 stycznia 1998 r. w sprawie uchwalenia zmian miejscowego planu ogólnego zagospodarowania przestrzennego Gminy Goraj. 155
- 93 - uchwała Nr XXXIII/137/98 Rady Gminy w Goraju z dnia 29 stycznia 1998 r. w sprawie uchwalenia zmian miejscowego planu ogólnego zagospodarowania przestrzennego Gminy Goraj. 157
- 94 - uchwała Nr XXXIII/138/98 Rady Gminy w Goraju z dnia 29 stycznia 1998 r. w sprawie uchwalenia zmian miejscowego planu ogólnego zagospodarowania przestrzennego Gminy Goraj. 157

95 - uchwała Nr XXXII/162/98 Rady Gminy w Księżpolu z dnia 8 kwietnia 1998 r. w sprawie ustalenia planu sieci szkół podstawowych oraz granic ich obwodów na terenie Gminy Księżpol.	160
96 - uchwała Nr XXXIX/115/98 Rady Gminy w Nieliszu z dnia 22 marca 1998 r. w sprawie uchwalenia zmiany miejscowego planu ogólnego zagospodarowania przestrzennego Gminy Nielisz w skali 1:10000.	161
97 - uchwała Nr XXIX/124/98 Rady Gminy w Tereszpolu z dnia 30 kwietnia 1998 r. w sprawie ustalenia planu sieci szkół na terenie Gminy Tereszpol oraz granic ich obwodów.	164
98 - uchwała Nr XXX/181/98 Rady Gminy w Trzuszczanach z dnia 23 kwietnia 1998 r. w sprawie ustalenia planu sieci publicznych szkół podstawowych w Gminie Trzuszczany.	164

- 81 -

ROZPORZĄDZENIE Nr 17 WOJEWODY ZAMOJSKIEGO

z dnia 27 kwietnia 1998 r.

uchylające rozporządzenia w sprawie zwalczania wścieklizny zwierząt dzikich

Na podstawie art.23 ustawy z dnia 24 kwietnia 1997r. o zwalczaniu chorób zakaźnych zwierząt, badaniu zwierząt rzeźnych i mięsa oraz o Państwowej Inspekcji Weterynaryjnej (Dz. U. Nr 60, poz.369) zarządza się, co następuje:

§ 1

Uchyla się rozporządzenia Wojewody Zamojskiego w sprawie zwalczania wścieklizny zwierząt dzikich :

Nr 12 z dnia 16 marca 1998 r. (Dz.Urz.Woj.Zamojskiego Nr 7 poz.51).

Nr 13 z dnia 25 marca 1998 r. (Dz.Urz.Woj.Zamojskiego Nr 8 poz.59).

§ 2

Wykonanie rozporządzenia powierza się Rejonowym Lekarzom Weterynarii w Tomaszowie Lubelskim i Zamościu oraz Dyrektorowi Wydziału Ochrony Śro-

dowiska i Geologii Urzędu Wojewódzkiego, a nadzór nad wykonaniem rozporządzenia Wojewódzkiemu Lekarzowi Weterynarii w Zamościu.

§ 3

Rozporządzenie podlega podaniu do publicznej wiadomości w sposób zwyczajowo przyjęty na terenie gmin : Jarczów, Sitno i Telatyn.

§ 4

Rozporządzenie podlega ogłoszeniu w Dzienniku Urzędowym Województwa Zamojskiego.

§ 5

Rozporządzenie wchodzi w życie z dniem ogłoszenia w sposób określony w § 3.

mgr Marek Grzelaczyk

- 82 -

ROZPORZĄDZENIE Nr 18 WOJEWODY ZAMOJSKIEGO

z dnia 30 kwietnia 1998 r.

w sprawie zwalczania wścieklizny zwierząt dzikich.

Na podstawie art.23 i art.51 ustawy z dnia 24 kwietnia 1997 r. o zwalczaniu chorób zakaźnych zwierząt, badaniu zwierząt rzeźnych i mięsa, oraz o Państwowej Inspekcji Weterynaryjnej (Dz.U. Nr 60, poz.369) zarządza się, co następuje:

§ 1

Wyznacza się : Osiedle Majdan do ulicy Powiatowej w obrębie administracyjnym m. Zamościa i miejscowość Kolonia Małków gmina Mircze oraz tereny położone w promieniu 5 km od tej miejscowości za obszar zagrożony wścieklizną.

§ 2

W obszarze zagrożonym:

1. Zakazuje się:

- a) urządzania wszelkich polowań oraz odłowów z wyjątkiem odstrzałów sanitarnych,
- b) otwierania zwłok i zdejmowania skór ze zwierząt padłych i pochodzących z odstrzałów sanitarnych,
- c) organizowania wycieczek do lasów,
- d) pozostawiania zwierząt gospodarskich na noc na pastwiskach, okólnikach i wybiegach oraz swobodnego puszczania psów i kotów,

e) wywożenia psów i kotów bez zezwolenia urzędowego lekarza weterynarii.

2. Nakazuje się:

- a) zorganizować przeglądy zwierząt w wyznaczonych terenach i wsiach,
- b) powiadomienie najbliższej lecznicy weterynaryjnej o każdym przypadku podejrzenia wścieklizny u zwierząt,
- c) służbie leśnej wywieszenie tablic ostrzegawczych na drogach wjazdowych do kompleksów leśnych.

§ 3

Zakazy i nakazy, o których mowa w § 2 obowiązują mieszkańców i osoby przebywające czasowo na danym terenie, a także właścicieli, użytkowników i zarządców gruntów ; służbę leśną i dzierżawców obwodów łowieckich.

§ 4

1. Wykonanie rozporządzenia powierza się Rejonowym Lekarzom Weterynarii w Zamościu i Hrubieszowie oraz Dyrektorowi Wydziału Ochrony Środowiska i Geologii Urzędu Wojewódzkiego.

2. Nadzór nad wykonaniem rozporządzenia powierza się Wojewódzkiemu Lekarzowi Weterynarii w Zamościu.

§ 5

Za nieprzestrzeganie zawartych w rozporządzeniu nakazów i zakazów grozi kara aresztu lub grzywny w wysokości do 5.000 zł.

§ 6

Rozporządzenie podlega podaniu do publicznej wiadomości w sposób zwyczajowo przyjęty na terenie miasta Zamościa i gminy Mircze.

§ 7

Rozporządzenie podlega ogłoszeniu w Dzienniku Urzędowym Województwa Zamojskiego.

§ 8

Rozporządzenie wchodzi w życie z dniem ogłoszenia w sposób określony w § 6.

w/z Wojewody : mgr inż. Tomasz Flis Wicewojewoda

- 83 -

INFORMACJA O DZIAŁALNOŚCI WOJEWÓDZKIEGO FUNDUSZU OCHRONY ŚRODOWISKA I GOSPODARKI WODNEJ W ZAMOŚCIU W 1997 r.

I. Przegląd działalności

Wojewódzki Fundusz Ochrony Środowiska i Gospodarki Wodnej w Zamościu, jako samodzielna jednostka organizacyjna posiadająca osobowość prawną, został utworzony w wyniku zmiany „Ustawy o ochronie i kształtowaniu środowiska i ustawy Prawo Wodne”, która weszła w życie z dniem 3 czerwca 1993 r. (Dz.U. Nr 40, poz.183). W 1997 roku minęły więc 4 lata jego działalności na rzecz ochrony środowiska

Informacja za okres od 01.01.1997 r. do 31.12.1997r. obejmuje opis działalności statutowej oraz innych działań mających nam celu doskonalenie zasad finansowania zadań ekologicznych.

Roczne przychody wzrosły z 3.621,00 tyś.zł w roku 1996, do 4.071,00 tyś.zł w roku 1997, czyli o 11 %, pomimo niższych niż planowano dochodów z opłat i kar. Sytuacją finansowa Funduszu poprawiła pożyczka zaciągnięta w 1997 roku w Narodowym Funduszu Ochrony Środowiska i Gospodarki Wodnej w Warszawie w kwocie 300,00 tyś.zł. Środki te przeznaczone zostały na dofinansowanie zadań o charakterze proekologicznym.

Rozchody wojewódzkiego funduszu w 1997 r. wynosiły 4.071,00 tyś.zł i były wyższe o 7% do analogicznego okresu roku poprzedniego. Znaczącą pozycją w wydatkach poza środkami przeznaczonymi na ochronę środowiska, były wydatki na zakup i modernizację biurowca na cele siedziby Wojewódzkiego Funduszu.

II. Władze Statutowe

Organem nadrzędnym WFOŚi GW w Zamościu w zakresie nadzoru i kontroli jest 9-cio osobowa Rada Nadzorcza, której przewodniczył Pan Ryszard Staniuba.

W roku 1997 odbyła ona 8 posiedzeń, podejmując 55 uchwał, z których poza dotyczącymi całego systemu dofinansowania zadań ekologicznych najważniejsze to : przyjęcie sprawozdania za rok 1996, które następnie przedstawiono Wojewodzie Zamojskiemu, upoważnienie Zarządu do pozyskania dodatkowych środków finansowych z zewnątrz, korekta Planu na 1997 r., zgoda na remont budynku biurowego na potrzeby Funduszu, zatwierdzenie Planu na 1998 rok, zatwierdzenie „Listy zadań priorytetowych z zakresu ochrony środowiska województwa zamojskiego na 1998 rok”

Organem zarządzającym i wykonawczym Wojewódzkiego Funduszu dokonującym wszystkich czynności w zakresie praw i obowiązków majątkowych jest Zarząd, w skład którego wchodzi : Prezes Zarządu Pan Wiesław Bartosiewicz, Zastępca Prezesa Pan Tadeusz Haber.

III. Realizacja zadań wg poszczególnych działań.

1. Ochrona wód i gospodarka wodna

Wnioski z zakresu ochrony wód i gospodarki wodnej dotyczyły budowy oczyszczalni ścieków, kanalizacji sanitarnej, ich modernizacji oraz budowy zbiorników wodnych.

1.1. Z zakresu budowy oczyszczalni finansowano budowę oczyszczalni ścieków w Izbicy o przepustowości 400m³/dobę. Udzielono w tym zakresie pożyczki w kwocie 100.000,00 zł.

1.2. Przy współudziale WFOŚiGW budowano kolektor sanitarny w Zamościu o długości 118 mb oraz uszczelniono kanał sanitarny w Tomaszowie Lubelskim o długości 301 mb. Na te zadania udzielono pożyczek w łącznej kwocie 235.800,00 zł. W 1997 roku Fundusz dofinansował budowę kanalizacji sanitarnej w Szczepieszynie o długości 1.138 mb w formie dopłaty do kredytu komercyjnego w kwocie 2.980,82 zł.

1.3. Z zakresu budowy i modernizacji zbiorników retencyjnych współfinansowano zadania :

- Zbiornik „Żółkiewka” w Kolonii Żółkiew o pojemności 265,8 tys. m³ i powierzchni 13,1 ha,
- Zbiornik w Józefowie o pojemności 63 tys. m³ i powierzchni 4,5 ha,
- Modernizację przepompowni dla zbiornika wodnego we Frampolu o pojemności 82,5 tys. m³ i powierzchni 5,5 ha.

Na podstawie zawartych umów wypłacono na zbiorniki wodne sumę 244.261,72 zł, w tym 159.261,72 zł w formie dotacji i 85.000,00 zł w formie pożyczek

2. Ochrona atmosfery

W zakresie ochrony atmosfery wnioski dotyczyły :

- budowy biologicznej oczyszczalni powietrza,

- modernizacji kotłowni węglowych na gazowe lub olejowe w szkołach średnich, podstawowych, komisariatach policji, zakładach przemysłowych, obiektach sakralnych i budynkach przedsiębiorstw komunalnych,

- modernizacji kotłowni węglowych na elektryczne,
- modernizacji kotłowni miejskiej, węglowej na opalaną gazem propan - butan,

- podłączenia istniejących obiektów do miejskiej sieci ciepłowniczej poprzez budowę przyłączy ciepłowniczych, budowy kotłowni opalanej biomasą dla obiektów użyteczności publicznej w Grabowcu.

Zadania te dofinansowano na kwotę 1.322.816,86 zł, w tym dotacje stanowiły 134.666,86 zł.

3. Ochrona powierzchni ziemi

WFOŚiGW w zakresie ochrony powierzchni ziemi współfinansował :

- zakup kontenerów na odpady stałe dla gmin : Zwierzyniec, Hrubieszów,
- zakup pojemników na szkło w ramach programu regionalnego „Recykling Roztocze”,
- badania dotyczące zagospodarowania odpadów.

Ponadto WFOŚiGW zakupił na akcję "Sprzątanie Świata" worki i rękawice dla gmin woj. zamojskiego.

W sumie na ochronę powierzchni ziemi przeznaczono 73.531,22 zł w formie dotacji i 45.000,00 zł w formie pożyczek.

4. Zadania nieinwestycyjne

finansowanie tych zadań w formie dotacji przeznaczono :

- ochrona obszarów przyrodniczo cennych i lasów - 96.000,00 zł,
- nadzwyczajne zagrożenia środowiska - 99.035,12 zł,
- edukacja ekologiczna - 192.479,25zł,
- wdrażanie programów regionalnych, nowych technik i technologii - 2.377,28 zł.

Prezes Zarządu Wojewódzkiego Funduszu Ochrony Środowiska i Gospodarki Wodnej w Zamościu :
mgr inż. Wiesław Bartosiewicz

- 84 -

UCHWAŁA NR LI/234/98 RADY MIEJSKIEJ W BIŁGORAJU

z dnia 25 marca 1998 r.

zmieniająca uchwałę w sprawie uchwalenia Statutu Miasta Biłgoraja

Na podstawie art.18 ust.2 pkt 1, art.22 ust.2, art.40 ust.2 pkt 1 i art.42 ust.1 i 2 ustawy z dnia 8 marca 1990r. o samorządzie terytorialnym (tekst jednolity

Dz.U. z 1996 r. Nr 13, poz.74 z późn.zm.) Rada Miejska uchwała, co następuje :

§ 1

W Statucie Miasta Biłgoraja przyjętym uchwałą Nr XXIX/131/96 Rady Miejskiej w Biłgoraju z dnia 3 lipca 1996 r. wprowadza się następujące zmiany :

1. W § 95 ust.1 dodaje się pkt e) w brzmieniu :
„e) głosowanie wniosku o absolutorium”.
2. W załączniku Nr 3 do Statutu Miasta Biłgoraja - „skreśla się pkt 1”.

§ 2

Uchwała podlega ogłoszeniu poprzez wywieszenie na tablicy ogłoszeń w Urzędzie Miasta oraz ogłoszenie w Dzienniku Urzędowym Województwa Zamojskiego .

§ 3

Wykonanie uchwały powierza się Zarządowi Miasta.

§ 4

Uchwała wchodzi w życie z dniem ogłoszenia.

Przewodniczący Rady Miejskiej : Tomasz Książek

- 85 -

UCHWAŁA NR XXXIII/129/98 RADY GMINY W GORAJU

z dnia 29 stycznia 1998 roku

w sprawie uchwalenia zmian miejscowego planu ogólnego zagospodarowania przestrzennego Gminy Goraj

Na podstawie art.18 ust.2 pkt 5, ustawy z dnia 8 marca 1990 r. o samorządzie terytorialnym (Dz.U. z 1996 r. Nr 13, poz.74, Nr 58, poz.261, Nr 106, poz.496 i Nr 132, poz.622, z 1997 r. Nr 9, poz.43, Nr 106, poz.679, Nr 107, poz.686, Nr 113, poz.734 i Nr 123, poz.775) oraz art.26 i 28 ustawy z dnia 7 lipca 1994 r. o zagospodarowaniu przestrzennym (Dz.U. Nr 89, poz.415, z 1996 r. Nr 106, poz.496) Rada Gminy uchwała, co następuje:

§ 1

1. Uchwała się zmiany miejscowego planu ogólnego zagospodarowania przestrzennego Gminy Goraj, zatwierdzonego uchwałą Nr XI/44/90 Gminnej Rady Narodowej z dnia 17 stycznia 1990 r. w obrębie działek położonych w miejscowości Bononia, składające się z ustaleń zmian planu określonych w punkcie 2 niniejszego paragrafu i rysunku zmian w skali 1:1000, stanowiący załącznik Nr 1.

2. Ustalenia zmian planu :

- a) teren budownictwa mieszkalno - usługowego 2 MU;
teren budownictwa mieszkalno - usługowego o usługach typu nieuciążliwego, jako wbudowanych lub wolnostojących.
Realizacja obiektów w zabudowie szeregowej. Wysokość budynków mieszkalnych do II kondygnacji. Wskazane zastosowanie rozwiązań architektonicznych obiektów o charakterze regionalnym. Możliwość łączenia działek oraz realizacji zabudowy wolnostojącej i bliźniaczej,
- b) teren komunikacji Gp 021:
klasa techniczna KT V. Szerokość pasa drogi w liniach rozgraniczających 14,5 m, przekrój szlakowy. Szerokość jezdni 5,5 m. Linia zabudowy 15,0m,

c) uzbrojenie terenu :

- zaopatrzenie w wodę z wodociągu wiejskiego,
 - odprowadzanie ścieków czasowo do szczelnych zbiorników bezodpływowych, docelowo do gminnej kanalizacji sanitarnej,
 - zaopatrzenie w energię elektryczną z napowietrznej lub kablowej sieci elektroenergetycznej wg warunków zarządcy sieci,
 - wywóz nieczystości stałych na gminne wysypisko śmieci po uprzednim czasowym składowaniu do szczelnych pojemników usytuowanych na terenie działki.
- d) stawkę procentową służącą naliczaniu opłat z tytułu wzrostu wartości nieruchomości objętych zmianą planu określa się w wysokości 30%.
- e) teren objęty zmianą wymaga badań archeologicznych wyprzedzających - istnieją przesłanki budownictwa pradziejowego oraz historycznej zabudowy miejscowości Goraj.

§ 2

W obszarze objętym zmianami tracą moc ustalenia Miejscowego planu ogólnego zagospodarowania przestrzennego gminy Goraj uchwalonego uchwałą Gminnej Rady Narodowej w Goraju Nr XI/44/90 z dnia 17 stycznia 1990 r. (Dz.U. Woj.Zamojskiego Nr 7, poz.34).

§ 3

Wykonanie uchwały powierza się Zarządowi Gminy.

§ 4

Uchwała podlega ogłoszeniu w Dzienniku Urzędowym Województwa Zamojskiego i wchodzi w życie po upływie 14 dni od dnia jej ogłoszenia.

Przewodniczący Rady Gminy : Stanisław Kapica

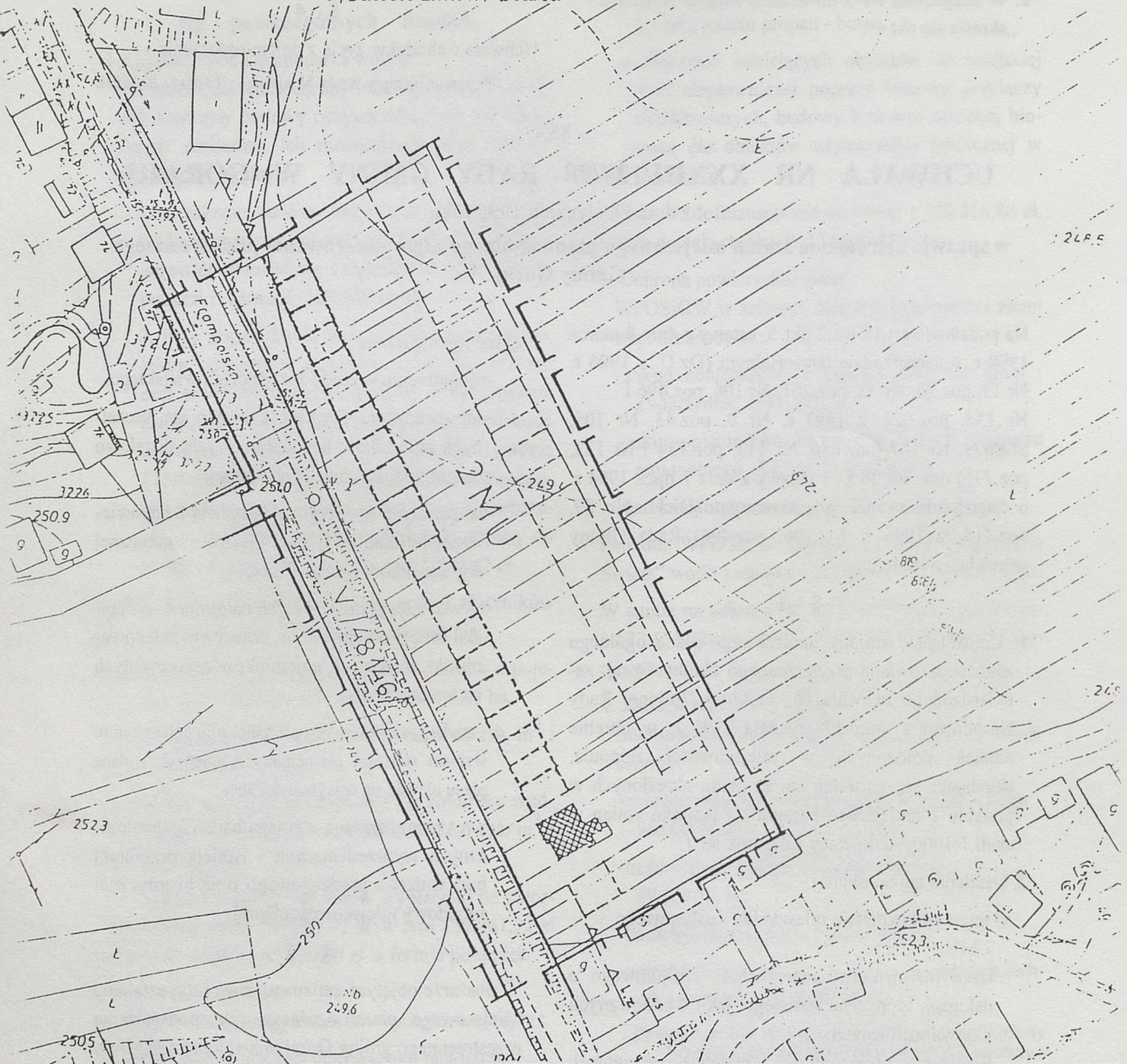
Załącznik Nr 1 do Uchwały Nr XXXIII/129/98
Rady Gminy w Goraju z dnia 29 stycznia 1998 r.

ZMIANA MIEJSCOWEGO PLANU ZAGOSPODAROWANIA PRZESTRZENNEGO GMINY GORAJ

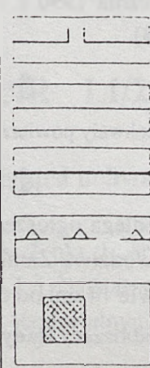
m. Bononia

skala 1 :1000

rysunek zmiany planu



LEGENDA



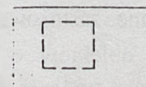
GRANICA OBSZARU
OBJĘTEGO OPRACOWANIEM

ISTNIEJĄCE GRANICE
NIERUCHOMOŚCI

LINIE ROZGRANICZAJĄCE TERENY
O RÓŻNEJ FUNKCJI

PROJEKTOWANE LINIE ZABUDOWY

BUDYNKI DO ADAPTACJI



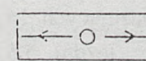
PROJEKTOWANE OBIEKTY
KUBATUROWE

KTY/48 146/

TERENY KOMUNIKACJI

w

SIĘĆ WODOCIĄGOWA



LINIE ELEKTROENERGETYCZNE
NAPOWIETRZNE

- 86 -

UCHWAŁA NR XXXIII/130/98 RADY GMINY W GORAJU

z dnia 29 stycznia 1998 roku

w sprawie uchwalenia zmian miejscowego planu ogólnego zagospodarowania przestrzennego Gminy Goraj

Na podstawie art.18 ust.2 pkt 5, ustawy z dnia 8 marca 1990 r. o samorządzie terytorialnym (Dz.U. z 1996 r. Nr 13, poz.74, Nr 58, poz.261, Nr 106, poz.496 i Nr 132, poz.622, z 1997 r. Nr 9, poz.43, Nr 106, poz.679, Nr 107, poz.686, Nr 113, poz.734 i Nr 123, poz.775) oraz art.26 i 28 ustawy z dnia 7 lipca 1994 r. o zagospodarowaniu przestrzennym (Dz.U. Nr 89, poz.415, z 1996 r. Nr 106, poz.496) Rada Gminy uchwała, co następuje:

§ 1

1. Uchwała się zmiany miejscowego planu ogólnego zagospodarowania przestrzennego Gminy Goraj zatwierdzonego uchwałą Nr XI/44/90 Gminnej Rady Narodowej z dnia 17 stycznia 1990 r. w obrębie działek 3164, 3165/1, 3167/1 o pow.0,64 ha położonych w miejscowości Goraj, składające się z ustaleń zmian planu określonych w punkcie 2 niniejszego paragrafu i rysunku zmian w skali 1:1000, stanowiący załącznik Nr 1.

2. Ustalenia zmian planu :

- a) teren stacji benzynowej 52 KS;
teren stacji benzynowej o łącznej pojemności zbiorników 100.000 l z odrębnym stanowiskiem do tankowania gazem o poj. 10.000 l. Rozwiązania technologiczne obiektu mają zastąpić nieuciążliwość dla otoczenia i środowiska naturalnego,
- b) teren komunikacji:
odcinek drogi krajowej Nr 835 (Lublin - Biłgoraj), szerokość w liniach rozgraniczających 25,0 m. Szerokość jezdni 7,0 m. Linia zabudowy dla obiektów budowlanych co najmniej 25,0 m,
- c) uzbrojenie terenu :
-zaopatrzenie w wodę z wodociągu wiejskiego,
-odprowadzanie ścieków czasowo do szczelnego zbiornika bezodpływowego, docelowo do gminnej kanalizacji sanitarnej.
- d) przy wykonywaniu robót ziemnych wymagany jest nadzór archeologiczny. Istnieje przypuszczenie, że teren jest miejscem lokalizacji wczesnośredniowiecznego grodu oraz występowania osadnictwa pradziejowego. W przypadku stwierdzenia nawarstwień kulturowych, czy obiektów archeologicznych podczas nadzoru, konieczne będzie przeprowadzenie archeologicznych badań interwencyjnych.

§ 2

W obszarze objętym zmianami tracą moc ustalenia Miejscowego planu ogólnego zagospodarowania przestrzennego gminy Goraj uchwalonego uchwałą Gminnej Rady Narodowej w Goraju Nr XI/44/90 z dnia 17 stycznia 1990 r. (Dz.U. Woj.Zamojskiego Nr 7, poz.34).

§ 3

Wykonanie uchwały powierza się Zarządowi Gminy.

§ 4

Uchwała podlega ogłoszeniu w Dzienniku Urzędowym Województwa Zamojskiego i wchodzi w życie po upływie 14 dni od dnia jej ogłoszenia.

Przewodniczący Rady Gminy : Stanisław Kapica

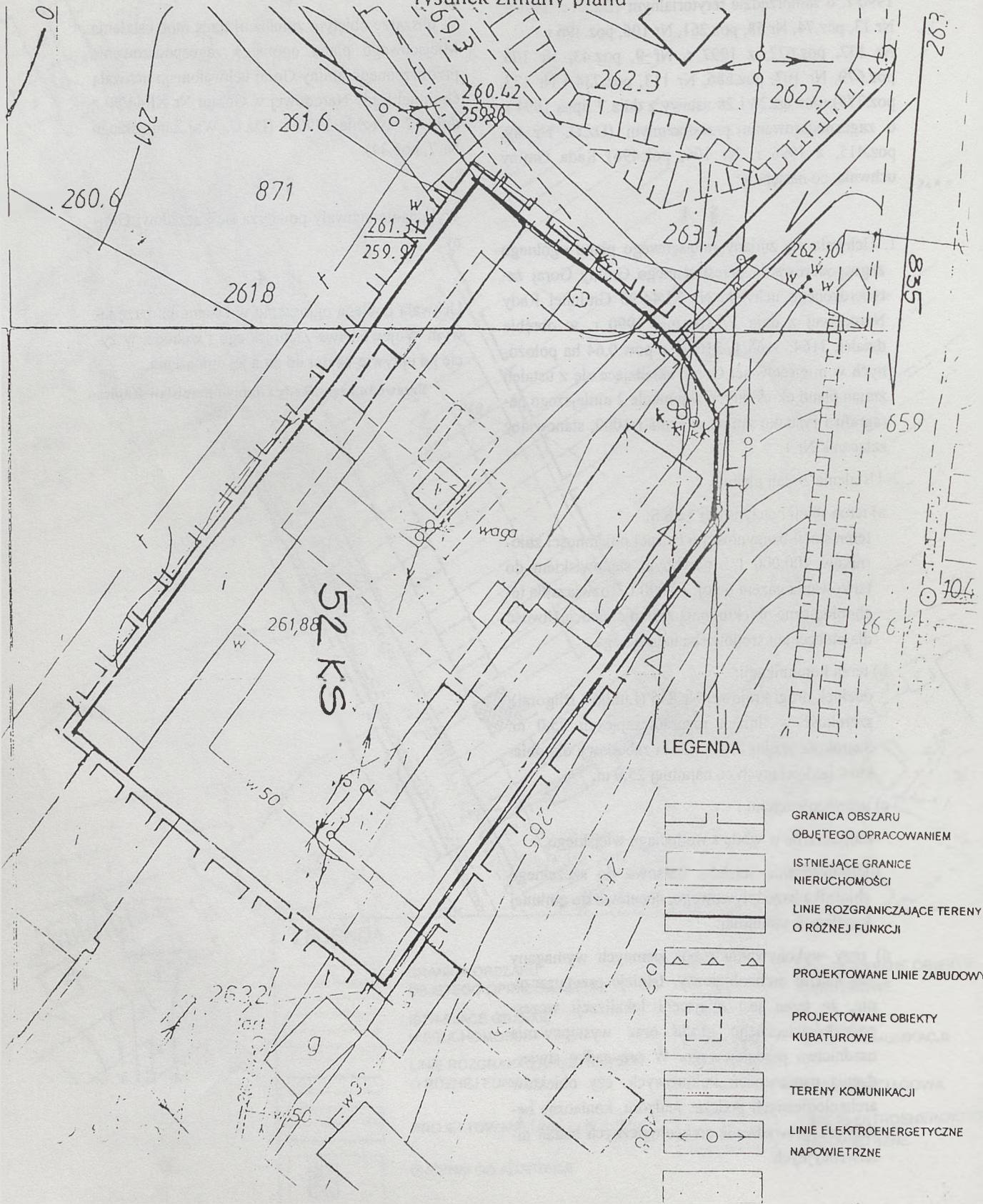
Załącznik Nr 1 do Uchwały Nr XXXIII/130/98
Rady Gminy w Goraju z dnia 29 stycznia 1998 r.

ZMIANA MIEJSCOWEGO PLANU ZAGOSPODAROWANIA PRZESTRZENNEGO GMINY GORAJ




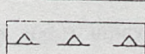
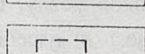
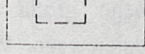

m. Goraj

skala 1 : 10 000

rysunek zmiany planu



LEGENDA

-  GRANICA OBSZARU
OBJĘTEGO OPRACOWANIEM
-  ISTNIEJĄCE GRANICE
NIERUCHOMOŚCI
-  LINIE ROZGRANICZAJĄCE TERENY
O RÓŻNEJ FUNKCJI
-  PROJEKTOWANE LINIE ZABUDOWY
-  PROJEKTOWANE OBIEKTY
KUBATUROWE
-  TERENY KOMUNIKACJI
-  LINIE ELEKTROENERGETYCZNE
NAPOWIETRZNE

- 87 -

UCHWAŁA NR XXXIII/131/98 RADY GMINY W GORAJU

z dnia 29 stycznia 1998 roku

w sprawie uchwalenia zmian miejscowego planu ogólnego zagospodarowania przestrzennego Gminy Goraj

Na podstawie art.18 ust.2 pkt 5, ustawy z dnia 8 marca 1990 r. o samorządzie terytorialnym (Dz.U. z 1996 r. Nr 13, poz.74, Nr 58, poz.261, Nr 106, poz.496 i Nr 132, poz.622, z 1997 r. Nr 9, poz.43, Nr 106, poz.679, Nr 107, poz.686, Nr 113, poz.734 i Nr 123, poz.775) oraz art.26 i 28 ustawy z dnia 7 lipca 1994 r. o zagospodarowaniu przestrzennym (Dz.U. Nr 89, poz.415, z 1996 r. Nr 106, poz.496) Rada Gminy uchwała, co następuje:

§ 1

1. Uchwała się zmiany miejscowego planu ogólnego zagospodarowania przestrzennego Gminy Goraj zatwierdzonego uchwałą Nr XI/44/90 Gminnej Rady Narodowej z dnia 17 stycznia 1990 r. w obrębie działek Nr 3349/2 o pow.0,06 ha oraz działki Nr 3349/3 o pow.0,07 ha położonych w miejscowości Goraj, składające się z ustaleń zmian planu określonych w punkcie 2 niniejszego paragrafu i rysunku zmian w skali 1:1000, stanowiący załącznik Nr 1.

2. Ustalenia zmian planu :

a) teren budownictwa mieszkaniowego - jednorodzinne 53 MNn;
teren budownictwa mieszkaniowego jednorodzinne, niskiej intensywności zabudowy podzielonej na 2 działki. Zabudowa budynkami mieszkalnymi wolnostojącymi o wysokości do 1 - 2 2/1 kondygnacji oraz budynkami gospodarczymi o wysokości zabudowy 1 kondygnacji z możliwością lokalizacji przy granicy działki. Możliwość realizacji usług nieuciążliwych w parterach budynków mieszkalnych lub przystosowanych budynkach gospodarczych,

b) teren komunikacji:

odcinek drogi wojewódzkiej Nr 48142 (ul.Dymitra Gorajskiego) klasy technicznej V. Szerokość w liniach rozgraniczających 14,5 m, szerokość jezdni 5,5 m. Projektowana linia zabudowy min. 8,0m od krawędzi jezdni,

c) uzbrojenie terenu :

-zaopatrzenie w wodę z wodociągu wiejskiego,
-odprowadzanie ścieków czasowo do szczelnego zbiornika bezodpływowego, docelowo do gminnej kanalizacji sanitarnej,

-zaopatrzenie w energię ciepłą z kotłowni indywidualnej wbudowanej, opalanej paliwem stałym płynnym lub gazem ziemnym,

-zaopatrzenie w energię elektryczną z napowietrznej lub kablowej sieci elektroenergetycznej wg warunków zarządcy sieci,

-wywóz nieczystości stałych na gminne wysypisko śmieci po uprzednim czasowym składowaniu do szczelnych pojemników usytuowanych na terenie działki.

d) w związku z przesłankami występowania osadnictwa pradziejowego oraz wczesnośredniowiecznego grodu Goraj, na terenie objętym zmianą wszelkie prace ziemne oraz prace ziemne związane z uzbrojeniem terenu należy prowadzić pod nadzorem archeologicznym.

e) stawkę procentową służącą naliczaniu opłat z tytułu wzrostu wartości nieruchomości objętych zmianą planu określa się w wysokości 10 %.

§ 2

W obszarze objętym zmianami tracą moc ustalenia Miejscowego planu ogólnego zagospodarowania przestrzennego gminy Goraj uchwalonego uchwałą Gminnej Rady Narodowej w Goraju Nr XI/44/90 z dnia 17 stycznia 1990 r. (Dz.U. Woj.Zamojskiego Nr 7, poz.34).

§ 3

Wykonanie uchwały powierza się Zarządowi Gminy.

§ 4

Uchwała podlega ogłoszeniu w Dzienniku Urzędowym Województwa Zamojskiego i wchodzi w życie po upływie 14 dni od dnia jej ogłoszenia.

Przewodniczący Rady Gminy : Stanisław Kapica

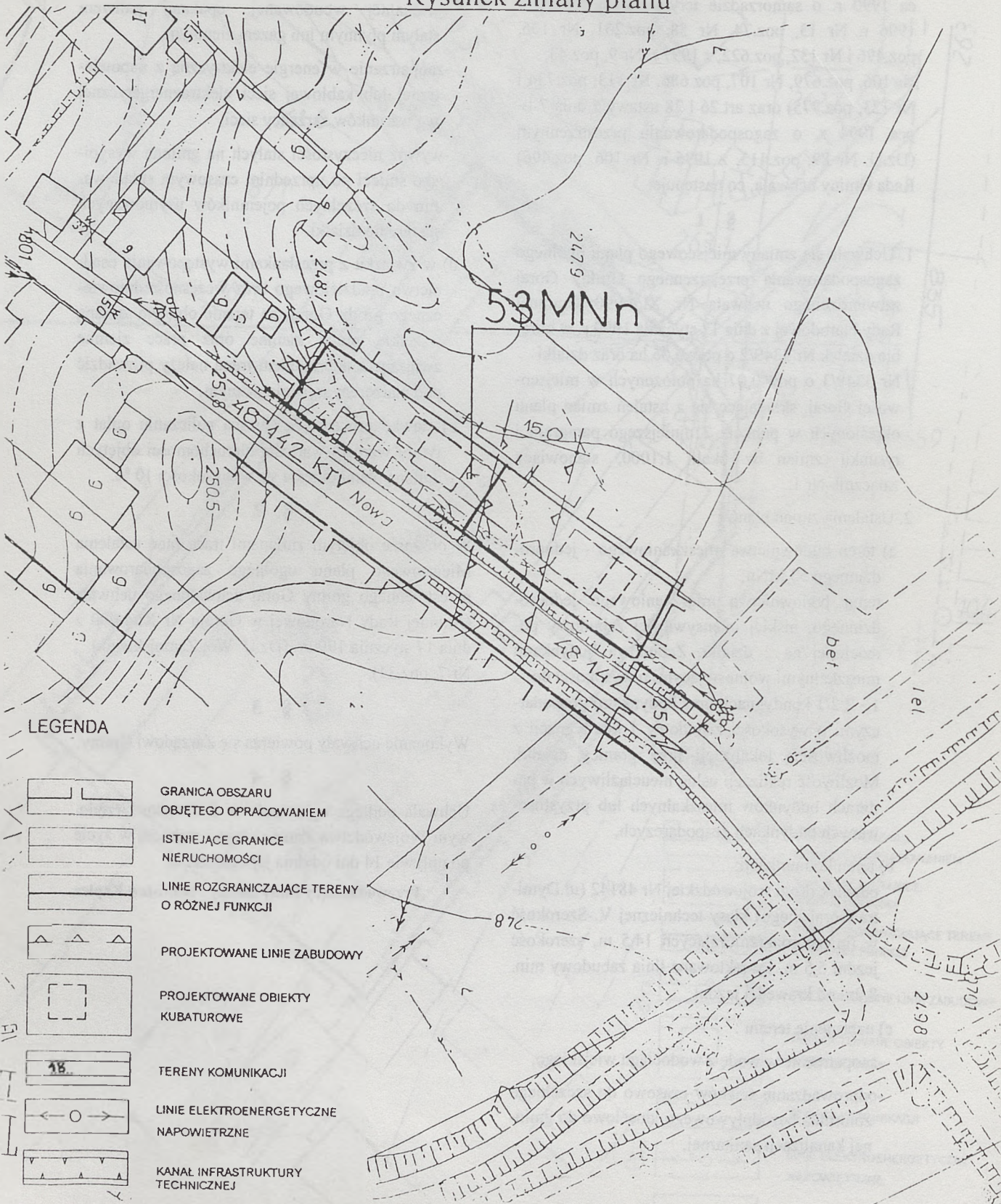
Załącznik Nr 1 do Uchwały Nr XXXIII/131/98
Rady Gminy w Goraju z dnia 29 stycznia 1998 r.

ZMIANA MIEJSCOWEGO PLANU ZAGOSPODAROWANIA PRZESTRZENNEGO GMINY GORAJ

m. GORAJ

skala 1 : 1000

Rysunek zmiany planu



- 88 -

UCHWAŁA NR XXXIII/132/98 RADY GMINY W GORAJU

z dnia 29 stycznia 1998 roku

w sprawie uchwalenia zmian miejscowego planu ogólnego zagospodarowania przestrzennego Gminy Goraj

Na podstawie art.18 ust.2 pkt 5, ustawy z dnia 8 marca 1990 r. o samorządzie terytorialnym (Dz.U. z 1996r. Nr 13, poz.74, Nr 58, poz.261, Nr 106, poz.496 i Nr 132, poz.622, z 1997 r. Nr 9, poz.43, Nr 106, poz.679, Nr 107, poz.686, Nr 113, poz.734 i Nr 123, poz.775) oraz art.26 i 28 ustawy z dnia 7 lipca 1994 r. o zagospodarowaniu przestrzennym (Dz.U. Nr 89, poz.415, z 1996 r. Nr 106, poz.496) Rada Gminy uchwała, co następuje:

§ 1

1. Uchwała się zmiany miejscowego planu ogólnego zagospodarowania przestrzennego Gminy Goraj zatwierdzonego uchwałą Nr XI/44/90 Gminnej Rady Narodowej z dnia 17 stycznia 1990 r. w obrębie działki Nr 3563/4 o pow.0,22 ha położonej w miejscowości Goraj, składające się z ustaleń zmian planu określonych w punkcie 2 niniejszego paragrafu i rysunku zmian w skali 1:1000, stanowiący załącznik Nr 1.

2. Ustalenia zmian planu :

- a) teren usług dla rolnictwa (usługi weterynaryjne) 54 UR;
teren usług dla rolnictwa - usługi weterynaryjne. Adaptacja stanu istniejącego z możliwością modernizacji i rozbudowy. Możliwość uzupełniania zabudowy budynkiem mieszkalnym w zabudowie wolnostojącej o wysokości zabudowy do 2 kondygnacji z poddaszem, z możliwością wykorzystania poddasza na cele mieszkalne oraz budynkiem gospodarczym o wysokości zabudowy 1 kondygnacji. Możliwość realizacji odrębnych budynków usługowych w zabudowie wolnostojącej,
- b) teren komunikacji:
droga gruntowa dojazdowa - do urzędu szer. 5,0 m,
- c) uzbrojenie terenu :
- zaopatrzenie w wodę z wodociągu wiejskiego,
 - odprowadzanie ścieków czasowo do szczelnego zbiornika bezodpływowego, docelowo do gminnej kanalizacji sanitarnej,
 - zaopatrzenie w energię ciepłą z kotłowni indywidualnej wbudowanej, opalanej paliwem stałym płynnym lub gazem ziemnym,

-zaopatrzenie w energię elektryczną z napowietrznej sieci elektroenergetycznej wg warunków zarządcy sieci,

-wywóz nieczystości stałych na gminne wysypisko śmieci po uprzednim czasowym składowaniu do szczelnych pojemników usytuowanych na terenie działki.

d) w związku z przesłankami występowania osadnictwa pradziejowego oraz wczesnośredniowiecznego grodu Goraj, na terenie objętym zmianą wszelkie prace ziemne oraz prace ziemne związane z uzbrojeniem terenu należy prowadzić pod nadzorem archeologicznym,

e) stawkę procentową służącą naliczaniu opłat z tytułu wzrostu wartości nieruchomości objętych zmianą planu określa się w wysokości 30 %.

§ 2

W obszarze objętym zmianami tracą moc ustalenia Miejscowego planu ogólnego zagospodarowania przestrzennego gminy Goraj uchwalonego uchwałą Gminnej Rady Narodowej w Goraju Nr XI/44/90 z dnia 17 stycznia 1990 r. (Dz.U. Woj.Zamojskiego Nr 7, poz.34).

§ 3

Wykonanie uchwały powierza się Zarządowi Gminy.

§ 4

Uchwała podlega ogłoszeniu w Dzienniku Urzędowym Województwa Zamojskiego i wchodzi w życie po upływie 14 dni od dnia jej ogłoszenia.

Przewodniczący Rady Gminy : Stanisław Kapica

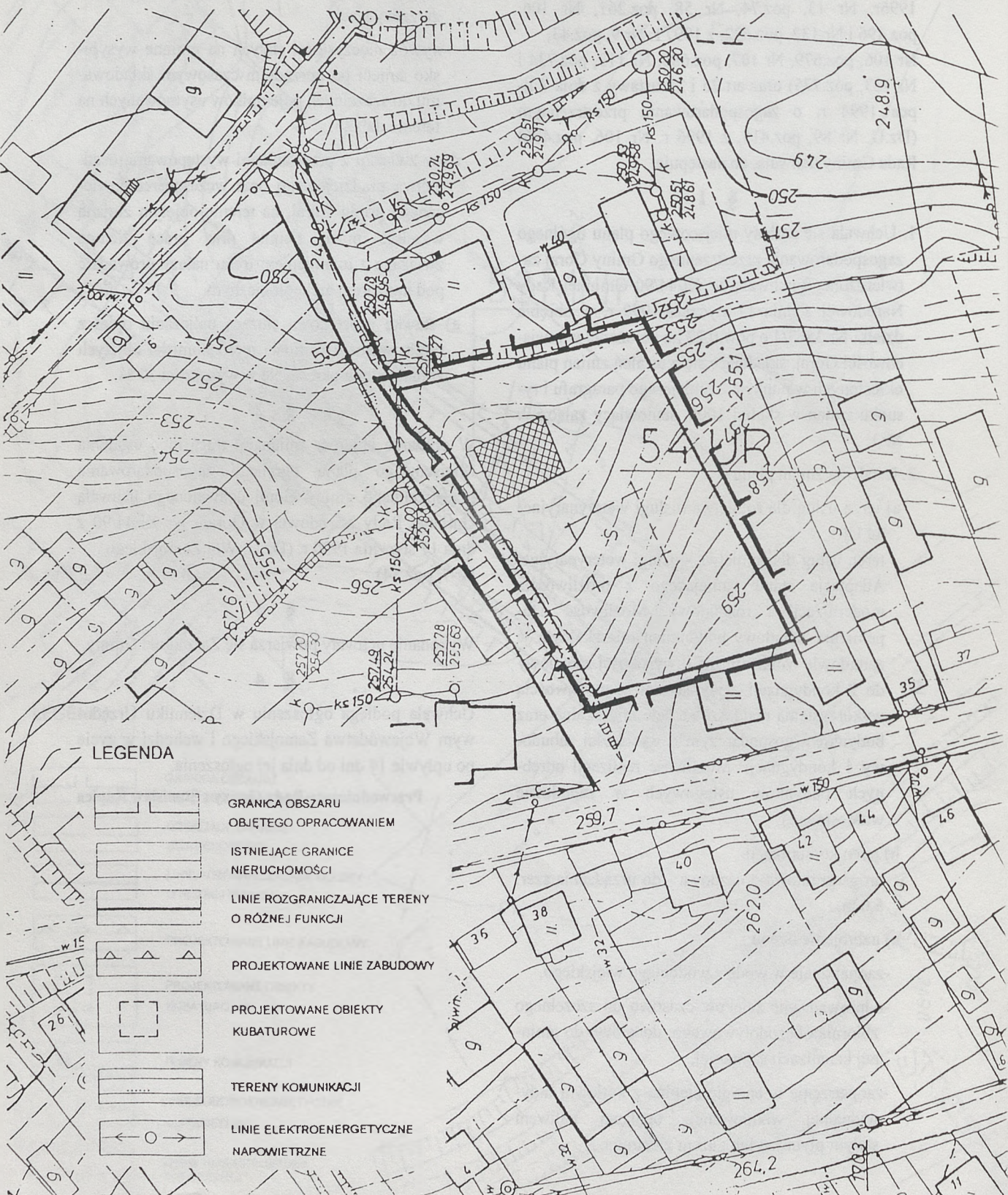
Załącznik Nr 1 do Uchwały Nr XXXIII/132/98
Rady Gminy w Goraju z dnia 29 stycznia 1998 r.

ZMIANA MIEJSCOWEGO PLANU ZAGOSPODAROWANIA PRZESTRZENNEGO GMINY GORAJ

m. GORAJ

skala 1 ; 1000

Rysunek zmiany planu



- 89 -

UCHWAŁA NR XXXIII/133/98 RADY GMINY W GORAJU

z dnia 29 stycznia 1998 roku

w sprawie uchwalenia zmian miejscowego planu ogólnego zagospodarowania przestrzennego Gminy Goraj

Na podstawie art.18 ust.2 pkt 5, ustawy z dnia 8 marca 1990 r. o samorządzie terytorialnym (Dz.U. z 1996 r. Nr 13, poz.74, Nr 58, poz.261, Nr 106, poz.496 i Nr 132, poz.622, z 1997 r. Nr 9, poz.43, Nr 106, poz.679, Nr 107, poz.686, Nr 113, poz.734 i Nr 123, poz.775) oraz art.26 i 28 ustawy z dnia 7 lipca 1994 r. o zagospodarowaniu przestrzennym (Dz.U. Nr 89, poz.415, z 1996 r. Nr 106, poz.496) Rada Gminy uchwała, co następuje:

§ 1

1. Uchwała się zmiany miejscowego planu ogólnego zagospodarowania przestrzennego Gminy Goraj zatwierdzonego uchwałą Nr XI/44/90 Gminnej Rady Narodowej z dnia 17 stycznia 1990 r. w obrębie działki Nr 3581/1 o pow.0,27 ha położonej w miejscowości Goraj, składające się z ustaleń zmian planu określonych w punkcie 2 niniejszego paragrafu i rysunku zmian w skali 1:1000, stanowiący załącznik Nr 1.

2. Ustalenia zmian planu :

a) teren budownictwa mieszkaniowego - jednorodzinny - 55 Ul, MNn;
teren budownictwa mieszkaniowego jednorodzinny, niskiej intensywności zabudowy. Zabudowa budynkiem mieszkalnym wolnostojącym o wysokości do 2 kondygnacji z poddaszem na cele mieszkalne oraz budynkiem gospodarczym o wysokości zabudowy 1 kondygnacji, z możliwością lokalizacji przy granicy działki. Możliwość realizacji usług gastronomii lub usług stolarstwa w wyodrębnionych budynkach w zabudowie wolnostojącej w przystosowanych budynkach po byłym punkcie skupu żywca. Rozwiązania technologiczne obiektów usługowych mają zapewnić nieuciążliwość dla otoczenia i środowiska naturalnego,

b) teren komunikacji:

ul. Szczepreska, szer. w liniach rozgraniczających, jak w stanie istniejącym, linia zabudowy min. 12,0 m od krawędzi jezdni dla budynku mieszkalnego,

c) uzbrojenie terenu :

-zaopatrzenie w wodę z wodociągu wiejskiego,
-odprowadzanie ścieków czasowo do szczelnego zbiornika bezodpływowego, docelowo do gminnej kanalizacji sanitarnej,

-zaopatrzenie w energię ciepłą z kotłowni indywidualnej wbudowanej, opalanej paliwem stałym płynnym lub gazem ziemnym,

-zaopatrzenie w energię elektryczną z napowietrznej sieci elektroenergetycznej wg warunków zarządcy sieci,

-wywóz nieczystości stałych na gminne wysypisko śmieci po uprzednim czasowym składowaniu do szczelnych pojemników usytuowanych na terenie działki.

d) w związku z przesłankami występowania osadnictwa pradziejowego oraz wczesnośredniowiecznego grodu Goraj, na terenie objętym zmianą wszelkie prace ziemne oraz prace ziemne związane z uzbrojeniem terenu należy prowadzić pod nadzorem archeologicznym.

e) stawkę procentową służącą naliczaniu opłat z tytułu wzrostu wartości nieruchomości objętych zmianą planu określa się w wysokości 30 %.

f) plan wprowadza ograniczenia;
realizacja ogrodzenia działki od strony rzeki Biała Łada min. 5,0 m od linii brzegowej.

§ 2

W obszarze objętym zmianami tracą moc ustalenia Miejscowego planu ogólnego zagospodarowania przestrzennego gminy Goraj uchwalonego uchwałą Gminnej Rady Narodowej w Goraju Nr XI/44/90 z dnia 17 stycznia 1990 r. (Dz.U. Woj.Zamojskiego Nr 7, poz.34).

§ 3

Wykonanie uchwały powierza się Zarządowi Gminy.

§ 4

Uchwała podlega ogłoszeniu w Dzienniku Urzędowym Województwa Zamojskiego i wchodzi w życie po upływie 14 dni od dnia jej ogłoszenia.

Przewodniczący Rady Gminy : Stanisław Kapica

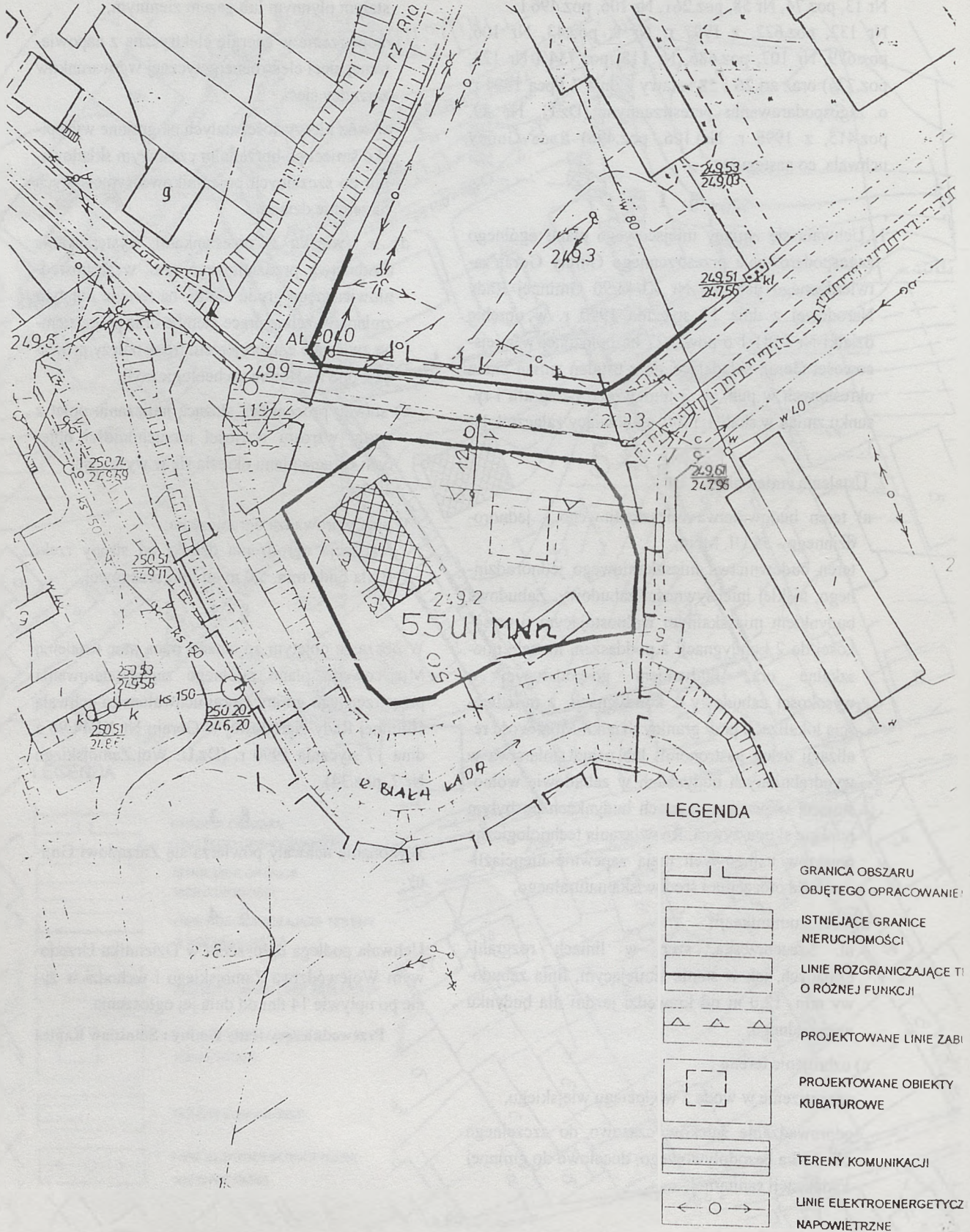
Załącznik Nr 1 do Uchwały Nr XXXIII/133/98
Rady Gminy w Goraju z dnia 29 stycznia 1998 r.

ZMIANA MIEJSCOWEGO PLANU ZAGOSPODAROWANIA PRZESTRZENNEGO
GMINY GORAJ

m. Goraj

skala 1 : 10 000

rysunek zmiany planu



- 90 -

UCHWAŁA NR XXXIII/134/98 RADY GMINY W GORAJU

z dnia 29 stycznia 1998 roku

w sprawie uchwalenia zmian miejscowego planu ogólnego zagospodarowania przestrzennego Gminy Goraj

Na podstawie art.18 ust.2 pkt 5, ustawy z dnia 8 marca 1990 r. o samorządzie terytorialnym (Dz.U. z 1996 r. Nr 13, poz.74, Nr 58, poz.261, Nr 106, poz.496 i Nr 132, poz.622, z 1997 r. Nr 9, poz.43, Nr 106, poz.679, Nr 107, poz.686, Nr 113, poz.734 i Nr 123, poz.775) oraz art.26 i 28 ustawy z dnia 7 lipca 1994 r. o zagospodarowaniu przestrzennym (Dz.U. Nr 89, poz.415, z 1996 r. Nr 106, poz.496) Rada Gminy uchwała, co następuje:

§ 1

1. Uchwała się zmiany miejscowego planu ogólnego zagospodarowania przestrzennego Gminy Goraj zatwierdzonego uchwałą Nr XI/44/90 Gminnej Rady Narodowej z dnia 17 stycznia 1990 r. w obrębie działki położonej w miejscowości Goraj, składające się z ustaleń zmian planu określonych w punkcie 2 niniejszego paragrafu i rysunku zmian w skali 1:1000, stanowiący załącznik Nr 1.

2. Ustalenia zmian planu :

a) teren stacji beznzynowej 56 KS- na działce Nr 3343 o pow.0,49 ha
teren stacji benzynowej o łącznej pojemności zbiorników 100.000 l z odrębnym stanowiskiem do tankowania gazem o poj. 10.000 l. Rozwiązania technologiczne obiektu mają zapewnić nieuciążliwość dla otoczenia i środowiska naturalnego. Projektowany wjazd na teren stacji od strony ul. Dymitra Gorajskiego.

b) uzbrojenie terenu :

- zaopatrzenie w wodę z wodociągu wiejskiego,
- odprowadzanie ścieków czasowo do szczelnego zbiornika bezodpływowego, docelowo do gminnej kanalizacji sanitarnej,
- zaopatrzenie w energię ciepłą z kotłowni indywidualnej wbudowanej, opalanej paliwem stałym, płynnym lub gazem ziemnym,
- zaopatrzenie w energię elektryczną z napowietrznej sieci elektroenergetycznej wg warunków zarządcy sieci,
- wywóz nieczystości stałych na gminne wysypisko śmieci po uprzednim czasowym składowaniu do szczelnych pojemników usytuowanych na terenie działki.

c) stawkę procentową służącą naliczaniu opłat z tytułu wzrostu wartości nieruchomości objętych zmianą planu określa się w wysokości 30 %.

d) przy wykonywaniu robót ziemnych wymagany jest nadzór archeologiczny. Istnieje przypuszczenie, że teren jest miejscem lokalizacji wczesnośredniowiecznego grodu oraz występowania osadnictwa pradziejowego. W przypadku stwierdzenia nawarstwień kulturowych, czy obiektów archeologicznych podczas nadzoru, konieczne będzie przeprowadzenie archeologicznych badań interwencyjnych,

e) teren komunikacji;
odcinek drogi wojewódzkiej Nr 48142 (ul.Dymitra Gorajskiego) klasy technicznej V. Szerokość w liniach rozgraniczających 14,5 m, szerokość jezdni 5,5 m. projektowana linia zabudowy min. 8,0 m od krawędzi jezdni,

f) plan wprowadza ograniczenia;
granicę trenu objętego zmianami od strony rzeki Biała Łada określa się w odległości min. 5,0 m od krawędzi koryta rzeki.

§ 2

W obszarze objętym zmianami tracą moc ustalenia Miejscowego planu ogólnego zagospodarowania przestrzennego gminy Goraj uchwalonego uchwałą Gminnej Rady Narodowej w Goraju Nr XI/44/90 z dnia 17 stycznia 1990 r. (Dz.U. Woj.Zamojskiego Nr 7, poz.34).

§ 3

Wykonanie uchwały powierza się Zarządowi Gminy.

§ 4

Uchwała podlega ogłoszeniu w Dzienniku Urzędowym Województwa zamojskiego i wchodzi w życie po upływie 14 dni od dnia jej ogłoszenia.

Przewodniczący Rady Gminy : Stanisław Kapica

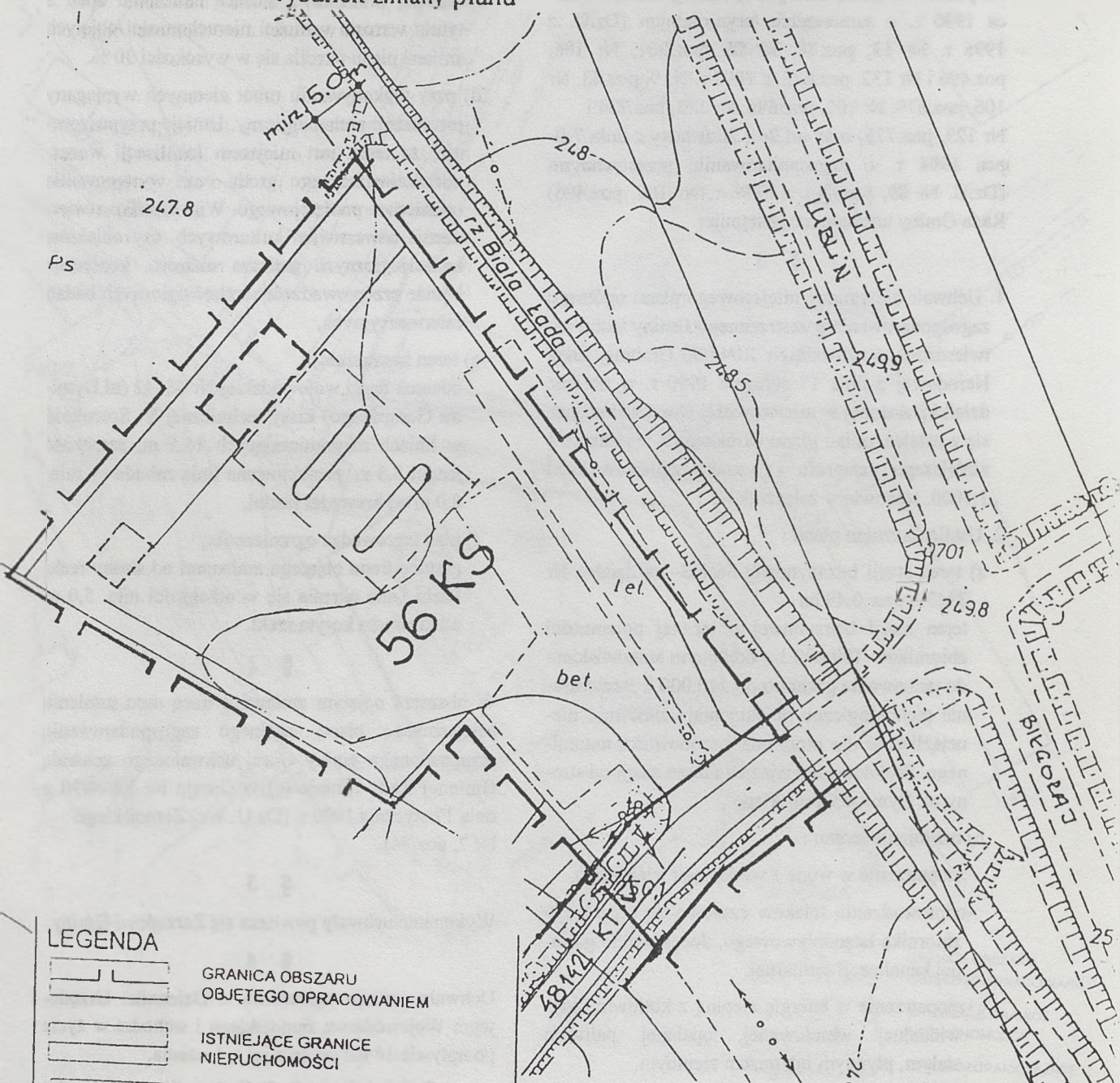
Załącznik Nr 1 do Uchwały Nr XXXIII/134/98
Rady Gminy w Goraju z dnia 29 stycznia 1998 r.

ZMIANA MIEJSCOWEGO PLANU ZAGOSPODAROWANIA PRZESTRZENNEGO GMINY GORAJ



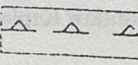
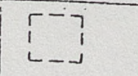


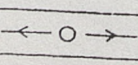
m. Goraj

skala 1 : 1000

rysunek zmiany planu



LEGENDA

-  GRANICA OBSZARU OBJĘTEGO OPRACOWANIEM
-  ISTNIEJĄCE GRANICE NIERUCHOMOŚCI
-  PROJEKTOWANE LINIE ZABUDOWY
-  PROJEKTOWANE OBIEKTY KUBATUROWE
-  TERENY KOMUNIKACJI
-  SIĘĆ WODOCIĄGOWA
-  LINIE ELEKTROENERGETYCZNE NAPOWIETRZNE

- 91 -

UCHWAŁA NR XXXIII/135/98 RADY GMINY W GORAJU

z dnia 29 stycznia 1998 roku

w sprawie uchwalenia zmian miejscowego planu ogólnego zagospodarowania przestrzennego Gminy Goraj

Na podstawie art.18 ust.2 pkt 5, ustawy z dnia 8 marca 1990 r. o samorządzie terytorialnym (Dz.U. z 1996 r. Nr 13, poz.74, Nr 58, poz.261, Nr 106, poz.496 i Nr 132, poz.622, z 1997 r. Nr 9, poz.43, Nr 106, poz.679, Nr 107, poz.686, Nr 113, poz.734 i Nr 123, poz.775) oraz art.26 i 28 ustawy z dnia 7 lipca 1994 r. o zagospodarowaniu przestrzennym (Dz.U. Nr 89, poz.415, z 1996 r. Nr 106, poz.496) Rada Gminy uchwała, co następuje:

§ 1

1. Uchwała się zmiany miejscowego planu ogólnego zagospodarowania przestrzennego Gminy Goraj zatwierdzonego uchwałą Nr XI/44/90 Gminnej Rady Narodowej z dnia 17 stycznia 1990 r. w obrębie części działki Nr 1553 o pow.0,33 ha położonej w miejscowości Wólka Abramowska, składające się z ustaleń zmian planu określonych w punkcie 2 niniejszego paragrafu i rysunku zmian w skali 1:1000, stanowiący załącznik Nr 1.

2. Ustalenia zmian planu :

a) teren budownictwa mieszkaniowego - jednorodzinny - 12 MNn;
teren budownictwa mieszkaniowego jednorodzinny podzielony na 4 działki. Zabudowa budynkami mieszkalnymi wolnostojącymi o wysokości do 2 kondygnacji z poddaszem, z możliwością wykorzystania poddasza na cele mieszkalne oraz budynkami gospodarczymi o wysokości zabudowy 1 kondygnacji, z możliwością lokalizacji przy granicy działki. Możliwość realizacji usług nieuciążliwych w parterach budynków mieszkalnych lub przystosowanych budynkach gospodarczych. Podział na działki winien być zgodny z rysunkiem planu,

b) teren komunikacji:

-odcinek drogi wojewódzkiej Nr 48147, klasy technicznej V. Szerokość w liniach rozgraniczających 14,5 m. Szerokość jezdni 5,5 m. Projektowana linia zabudowy w odległości 15,0m od krawędzi jezdni,

-odcinek drogi gminnej Gp 017. Parametry klasy G2. Szerokość w liniach rozgraniczających 12,0 m Szerokość jezdni 5,5 m. Projektowana linia zabudowy w odległości min. 10,0 m od krawędzi jezdni,

c) uzbrojenie terenu :

- zaopatrzenie w wodę z wodociągu wiejskiego,
- odprowadzanie ścieków czasowo do szczelnego zbiornika bezodpływowego, docelowo do gminnej kanalizacji sanitarnej,
- zaopatrzenie w energię ciepłą z kotłowni indywidualnej wbudowanej, opalanej paliwem stałym, płynnym lub gazem ziemnym,
- zaopatrzenie w energię elektryczną z napowietrznej sieci elektroenergetycznej wg warunków zarządcy sieci,
- wywóz nieczystości stałych na gminne wysypisko śmieci po uprzednim czasowym składowaniu do szczelnych pojemników usytuowanych na terenie działki.

d) stawkę procentową służącą naliczaniu opłat z tytułu wzrostu wartości nieruchomości objętych zmianą planu określa się w wysokości 10 %.

§ 2

W obszarze objętym zmianami tracą moc ustalenia Miejscowego planu ogólnego zagospodarowania przestrzennego gminy Goraj uchwalonego uchwałą Gminnej Rady Narodowej w Goraju Nr XI/44/90 z dnia 17 stycznia 1990 r. (Dz.U. Woj.Zamojskiego Nr 7, poz.34).

§ 3

Wykonanie uchwały powierza się Zarządowi Gminy.

§ 4

Uchwała podlega ogłoszeniu w Dzienniku Urzędowym Województwa Zamojskiego i wchodzi w życie po upływie 14 dni od dnia jej ogłoszenia.

Przewodniczącą Rady Gminy : Stanisław Kapica

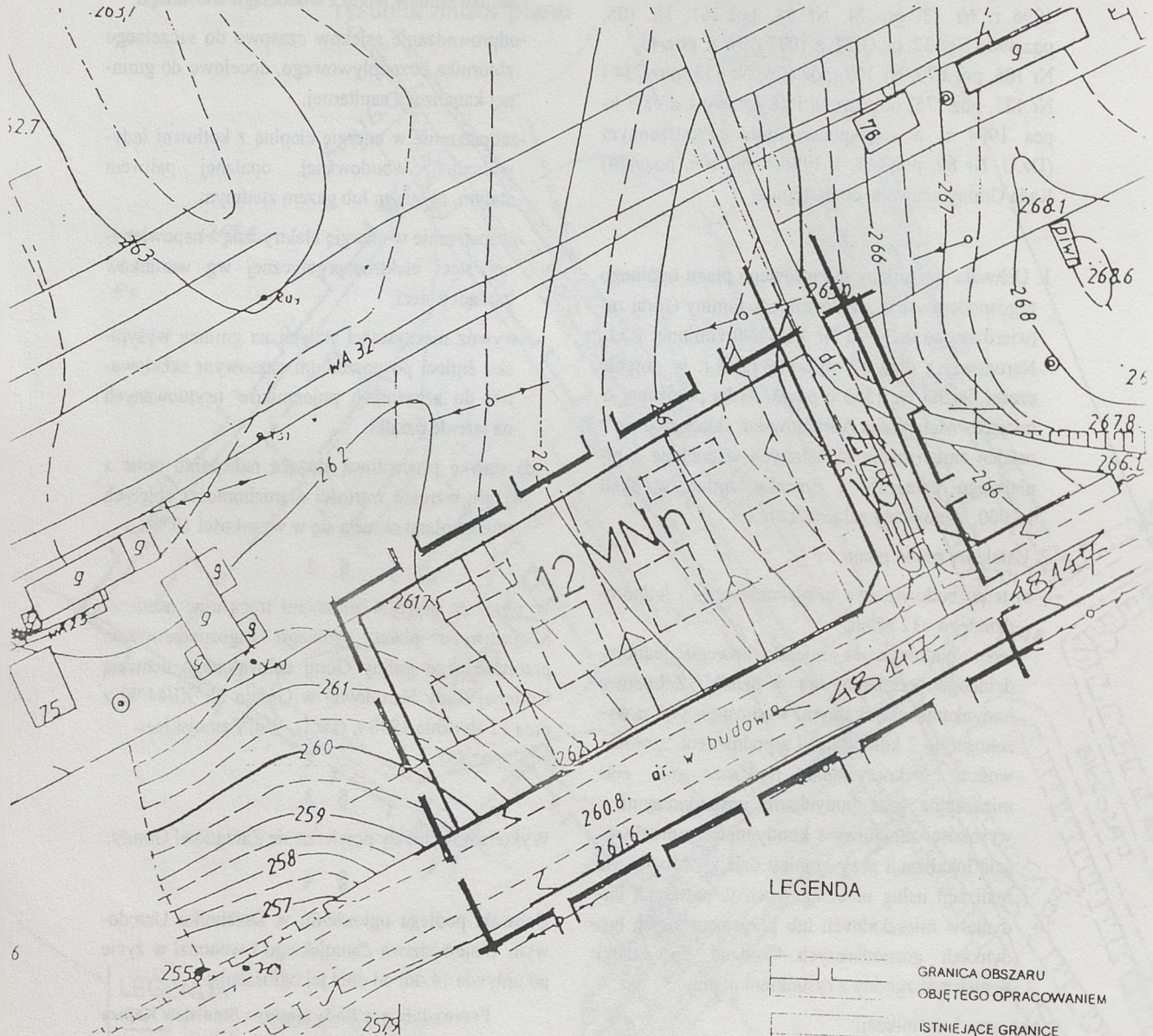
Załącznik Nr 1 do Uchwały Nr XXXIII/135/98
Rady Gminy w Goraju z dnia 29 stycznia 1998 r.

ZMIANA MIEJSCOWEGO PLANU ZAGOSPODAROWANIA PRZESTRZENNEGO GMINY GORAJ

m. Wólka Abramowska

skala 1 : 1000

rysunek zmiany planu



LEGENDA

- | | |
|--|--|
| | GRANICA OBSZARU
OBJĘTEGO OPRACOWANIEM |
| | ISTNIEJĄCE GRANICE
NIERUCHOMOŚCI |
| | LINIE ROZGRANICZAJĄCE TERENY
O RÓŻNEJ FUNKCJI |
| | PROJEKTOWANE LINIE ZABUDOWY |
| | PROJEKTOWANE OBIEKTY
KUBATUROWE |
| | TERENY KOMUNIKACJI |
| | LINIE ELEKTROENERGETYCZNE
NAPOWIETRZNE |

- 92 -

UCHWAŁA NR XXXIII/136/98 RADY GMINY W GORAJU

z dnia 29 stycznia 1998 roku

w sprawie uchwalenia zmian miejscowego planu ogólnego zagospodarowania przestrzennego Gminy Goraj

Na podstawie art.18 ust.2 pkt 5, ustawy z dnia 8 marca 1990 r. o samorządzie terytorialnym (Dz.U. z 1996 r. Nr 13, poz.74, Nr 58, poz.261, Nr 106, poz.496 i Nr 132, poz.622, z 1997 r. Nr 9, poz.43, Nr 106, poz.679, Nr 107, poz.686, Nr 113, poz.734 i Nr 123, poz.775) oraz art.26 i 28 ustawy z dnia 7 lipca 1994 r. o zagospodarowaniu przestrzennym (Dz.U. Nr 89, poz.415, z 1996 r. Nr 106, poz.496) Rada Gminy uchwała, co następuje:

§ 1

1. Uchwała się zmiany miejscowego planu ogólnego zagospodarowania przestrzennego Gminy Goraj zatwierdzonego uchwałą Nr XI/44/90 Gminnej Rady Narodowej z dnia 17 stycznia 1990 r. w obrębie działki Nr 146 o pow.0,47 ha położonej w miejscowości Zastawie, składające się z ustaleń zmian planu określonych w punkcie 2 niniejszego paragrafu i rysunku zmian w skali 1:1000, stanowiący załącznik Nr 1.

2. Ustalenia zmian planu :

a) teren budownictwa usługowego i mieszkaniowego 15 UR,MNn;
teren budownictwa usługowego i mieszkaniowego. Adaptacja budynku - punkt skupu owoców z możliwością zmiany sposobu użytkowania w kierunku rolnictwa, dopuszczalna modernizacja, rozbudowa. Uzupełnienie zabudowy budynkiem mieszkalnym jednorodzinny w zabudowie wolnostojącej o wysokości do 2 kondygnacji z poddaszem, z możliwością wykorzystania poddasza na cele mieszkalne oraz budynkami gospodarczymi o wysokości zabudowy 1 kondygnacji,

b) teren komunikacji:

- droga dojazdowa ulepszona szer.4,0, projektowana linia zabudowy 12,0 m,

c) uzbrojenie terenu :

-zaopatrzenie w wodę z wodociągu wiejskiego,
-odprowadzanie ścieków czasowo do szczelnego zbiornika bezodpływowego, docelowo do gminnej kanalizacji sanitarnej,
-zaopatrzenie w energię ciepłą z kotłowni indywidualnej wbudowanej, opalanej paliwem stałym płynnym lub gazem ziemnym,

-zaopatrzenie w energię elektryczną z napowietrznej sieci elektroenergetycznej wg warunków zarządcy sieci,

-wywóz nieczystości stałych na gminne wysypisko śmieci po uprzednim czasowym składowaniu do szczelnych pojemników usytuowanych na terenie działki.

d) stawkę procentową służącą naliczaniu opłat z tytułu wzrostu wartości nieruchomości objętych zmianą planu określa się w wysokości 30 %.

§ 2

W obszarze objętym zmianą tracą moc ustalenia Miejscowego planu ogólnego zagospodarowania przestrzennego gminy Goraj uchwalonego uchwałą Gminnej Rady Narodowej w Goraju Nr XI/44/90 z dnia 17 stycznia 1990 r. (Dz.U. Woj.Zamojskiego Nr 7, poz.34).

§ 3

Wykonanie uchwały powierza się Zarządowi Gminy.

§ 4

Uchwała podlega ogłoszeniu w Dzienniku Urzędowym Województwa Zamojskiego i wchodzi w życie po upływie 14 dni od dnia jej ogłoszenia.

Przewodniczący Rady Gminy : Stanisław Kapica

Załącznik Nr 1 do Uchwały Nr XXXIII/136/98
Rady Gminy w Goraju z dnia 29 stycznia 1998 r.

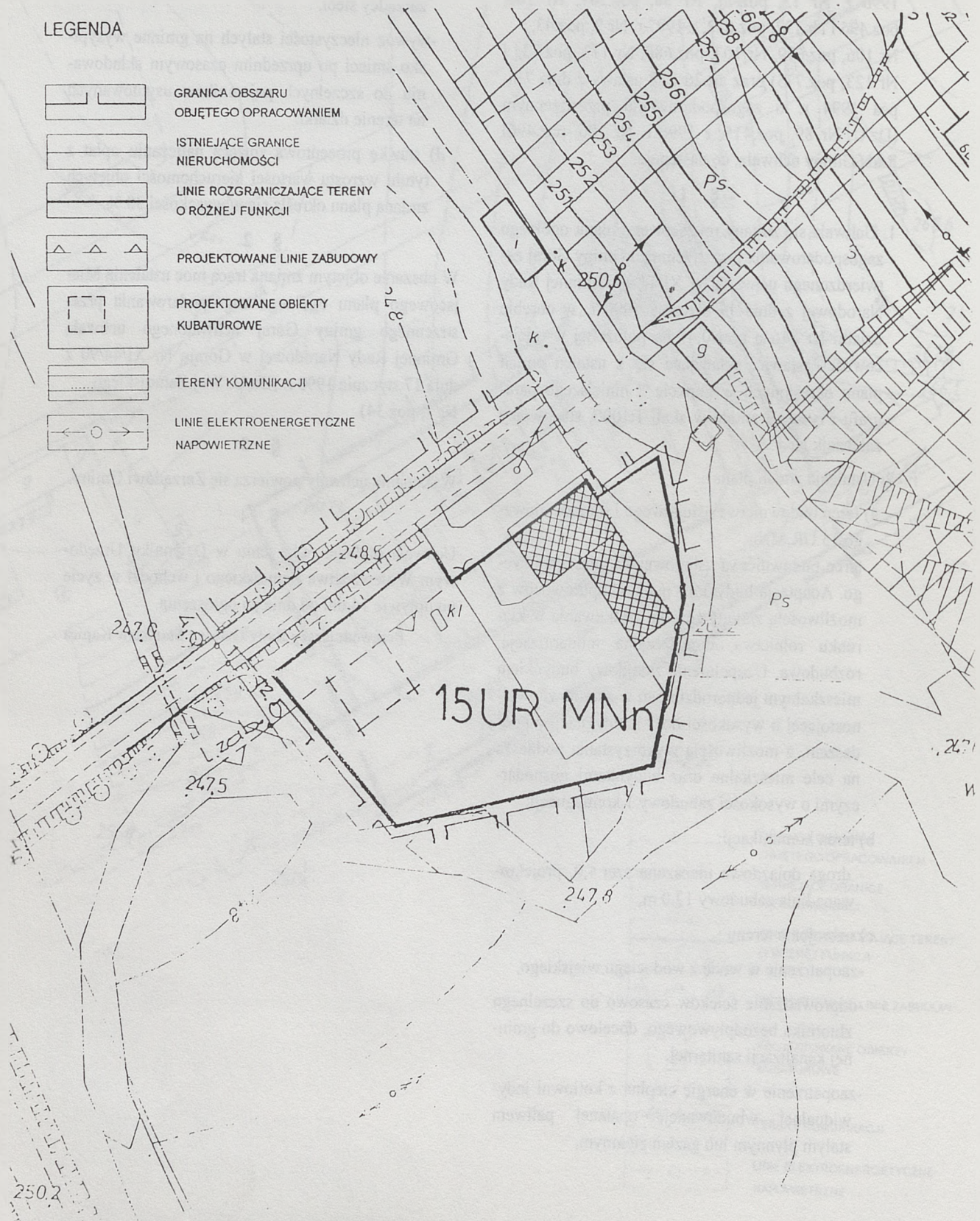
ZMIANA MIEJSCOWEGO PLANU ZAGOSPODAROWANIA PRZESTRZENNEGO
GMINY GORAJ

m. Zastawie

rysunek zmiany planu skala 1: 1000

LEGENDA

	GRANICA OBSZARU OBJĘTEGO OPRACOWANIEM
	ISTNIEJĄCE GRANICE NIERUCHOMOŚCI
	LINIE ROZGRANICZAJĄCE TERENY O RÓŻNEJ FUNKCJI
	PROJEKTOWANE LINIE ZABUDOWY
	PROJEKTOWANE OBIEKTY KUBATUROWE
	TERENY KOMUNIKACJI
	LINIE ELEKTROENERGETYCZNE NAPOWIETRZNE



- 93 -

UCHWAŁA NR XXXIII/137/98 RADY GMINY W GORAJU

z dnia 29 stycznia 1998 roku

w sprawie uchwalenia zmian miejscowego planu ogólnego zagospodarowania przestrzennego gminy Goraj

Na podstawie art.18 ust.2 pkt 5, ustawy z dnia 8 marca 1990 r. o samorządzie terytorialnym (Dz.U. z 1996r. Nr 13, poz.74, Nr 58, poz.261, Nr 106, poz.496 i Nr 132, poz.622, z 1997 r. Nr 9, poz.43, Nr 106, poz.679, Nr 107, poz.686, Nr 113, poz.734 i Nr 123, poz.775) oraz art.26 i 28 ustawy z dnia 7 lipca 1994 r. o zagospodarowaniu przestrzennym (Dz.U. Nr 89, poz.415, z 1996 r. Nr 106, poz.496) Rada Gminy uchwała, co następuje:

§ 1

Uchwała się zmiany miejscowego planu ogólnego zagospodarowania przestrzennego Gminy Goraj zatwierdzonego uchwałą Nr XI/44/90 Gminnej Rady Narodowej z dnia 17 stycznia 1990 r. w obrębie gminy Goraj dotyczącą terenów upraw polowych oznaczonych w planie symbolem RP, polegające na :

- a) dopuszczeniu do tworzenia nowych siedlisk (zabudowy zagrodowej) na terenach oznaczonych symbolem RP przy istniejących ciągach komunikacyjnych. Jednocześnie skreśla się treść podpunktu „f” rozdziału 5 „Mieszkalnictwo”. Skreśleniu ulegają ustalenia realizacyjne zawarte w ustaleniach szczegółowych dotyczących terenów oznaczonych symbolem RP we wszystkich miejscowościach gminy,
- b) dopuszczeniu realizacji obiektów usługowych i zakładów rzemieślniczych wraz z niezbędną infra-

strukturą służącymi produkcji rolniczej oraz przetwórstwu rolno - spożywcemu na terenach oznaczonych symbolem RP. Zabudowę należy kształtować przy istniejących trasach komunikacyjnych z uwzględnieniem możliwości zaopatrzenia w media,

- c) propozycję zmian dotyczą wyłączenia tekstu planu bez ingerencji w rysunek planu.

§ 2

W obszarze objętym zmianą tracą moc ustalenia Miejscowego planu ogólnego zagospodarowania przestrzennego gminy Goraj uchwalonego uchwałą Gminnej Rady Narodowej w Goraju Nr XI/44/90 z dnia 17 stycznia 1990 r. (Dz.U. Woj.Zamojskiego Nr 7, poz.34).

§ 3

Wykonanie uchwały powierza się Zarządowi Gminy.

§ 4

Uchwała podlega ogłoszeniu w Dzienniku Urzędowym Województwa Zamojskiego i wchodzi w życie po upływie 14 dni od dnia jej ogłoszenia.

Przewodniczący Rady Gminy : Stanisław Kapica

- 94 -

UCHWAŁA NR XXXIII/138/98 RADY GMINY W GORAJU

z dnia 29 stycznia 1998 roku

w sprawie uchwalenia zmian miejscowego planu ogólnego zagospodarowania przestrzennego Gminy Goraj

Na podstawie art.18 ust.2 pkt 5, ustawy z dnia 8 marca 1990 r. o samorządzie terytorialnym (Dz.U. z 1996 r. Nr 13, poz.74, Nr 58, poz.261, Nr 106, poz.496 i Nr 132, poz.622, z 1997 r. Nr 9, poz.43, Nr 106, poz.679, Nr 107, poz.686, Nr 113, poz.734 i Nr 123, poz.775) oraz art.26 i 28 ustawy z dnia 7 lipca 1994 r. o zagospodarowaniu przestrzennym (Dz.U. Nr 89, poz.415, z 1996 r. Nr 106, poz.496) Rada Gminy uchwała, co następuje:

§ 1

1. Uchwała się zmiany miejscowego planu ogólnego zagospodarowania przestrzennego Gminy Goraj za-

twierdzonego uchwałą Nr XI/44/90 Gminnej Rady Narodowej z dnia 17 stycznia 1990 r. w obrębie miejscowości : Goraj, Bononia, Zagrody, Zastawie, Wólka Abramowska, Kondraty, Gilów, Hosznia Ordynacka, Hosznia Abramowska, Majdan Abramowski, Średniówka, Jędrzejówka, Albinów Duży, Abramów. Dotyczące przeznaczenia terenów pól uprawnych pod zalesienia, składające się z ustaleń zmian planu określonych w punkcie 2 niniejszego paragrafu i rysunku zmian w skali 1:100.000, stanowiący załącznik Nr 1 .

2. Ustalenia zmian planu

Przeznacza się teren do zalesienia wydzielony z terenów dotychczas rolnych. Przy zalesieniu wymagany dobór gatunkowy drzewostanu do typu siedliska :

- a) w obrębie miejscowości Goraj o łącznej pow. 1,61 ha,
działki Nr : 392, 222, 245, 250, 1341, 1341, 1344, 693, 694, 414, 415, 417, 705, 431,
- b) w obrębie miejscowości Bononia o łącznej pow. 2,22 ha,
działki Nr : 571, 224, 466/1, 459, 511, 510, 463, 352, 350, 1048, 1049, 1050, 1051, 196/2, 467/1, 175, 142, 566,
- c) w obrębie miejscowości Zagrody o łącznej pow. 6,41 ha,
działki Nr : 874, 633/2, 2472, 2442, 2795, 2796, 2467 2759, 2761, 107, 95, 227, 227a, 682, 683, 2935, 639/1, 639/2, 2393, 2056, 2055, 67,
- d) w obrębie miejscowości Zastawie o łącznej pow. 15,06 ha,
działki Nr : 3174, 3414, 2145, 2766, 1733, 2148, 2098, 3097, 3194, 3047, 3228, 2520, 1896, 2136, 3216, 2060, 1666, 2155, 2558, 2149, 2273, 2503, 2378, 3206, 2253, 2255, 2504, 2512, 2513, 3341, 3442, 1728, 1749, 3398, 1887, 3627, 1958, 2151, 3625, 3098, 2141, 3459, 2142, 2153, 1406, 1768, 2339, 2493, 3355, 3356, 3390, 2473, 2048, 1435, 2302, 2862, 3135, 2046, 2047, 3255, 2524, 2158, 3640, 1432, 1434, 2049, 2859, 2519, 3227, 2143, 2831, 3261, 3262, 3263, 2162, 1949, 3193, 2137, 2160, 2161, 1433, 2860, 2689, 2630, 1664, 1871, 2462, 2501, 2506, 1842, 3173, 3413, 1889,
- e) w obrębie miejscowości Wólka Abramowska o łącznej pow. 11,50 ha
działki Nr : 70, 626, 620, 621, 622, 1365, 1674, 864, 90, 81, 627, 59, 879, 878, 856, 36, 1167, 963, 292, 264, 1488, 572, 178, 52, 152, 1070, 154, 1366, 619, 623, 254, 1279, 870, 31, 1809, 1793, 424, 1743, 1757, 990/2, 990/1, 1120, 1118, 1754, 601, 602, 598, 1144, 617, 1047, 1069, 1000, 1738, 900, 610, 35, 1793, 490, 624/2, 160, 426, 425,
- f) w obrębie miejscowości Kondraty o łącznej pow. 0,36 ha,
działki Nr : 150, 151, 15/3, 15/6,
- g) w obrębie miejscowości Gilów o łącznej pow. 0,66 ha,
działki Nr : 907, 900, 156, 868,
- h) w obrębie miejscowości Hosznia Ordynacka o łącznej pow. 5,38 ha,
działki Nr : 178/11, 264/5, 264/4, 146/4, 166/2, 169/2, 426/1, 429/2, 263/7, 299,

- i) w obrębie miejscowości Hosznia Abramowska o łącznej pow. 0,93 ha,
działki Nr : 143, 156, 157, 159, 233,
- j) w obrębie miejscowości Majdan Abramowski o łącznej pow. 1,41 ha,
działki Nr : 309, 443, 111, 588, 712, 336, 376,
- k) w obrębie miejscowości Średniówka o łącznej pow. 3,03 ha,
działki Nr : 554, 771, 498, 886, 753, 336, 876, 339, 854, 770, 7/1, 7/2, 7/3, 769, 553,
- l) w obrębie miejscowości Jędrzejówka o łącznej pow. 4,33 ha,
działki Nr : 1358, 57, 1407, 1408, 1409, 661, 1460, 146, 147, 434, 1385, 628, 344, 345, 348, 349, 633, 1376, 116, 117, 1391, 1181, 730, 727, 637,
- ł) w obrębie miejscowości Albinów Duży o łącznej pow. 2,74 ha,
działki Nr : 130, 139, 129, 57, 71, 70, 140,
- m) w obrębie miejscowości Abramów o łącznej pow. 1,59 ha,
działki Nr : 833, 207, 976.

§ 2

W obszarze objętym zmianą tracą moc ustalenia Miejscowego planu ogólnego zagospodarowania przestrzennego gminy Goraj uchwalonego uchwałą Gminnej Rady Narodowej w Goraju Nr XI/44/90 z dnia 17 stycznia 1990 r. (Dz.U. Woj.Zamojskiego Nr 7, poz.34).

§ 3

Wykonanie uchwały powierza się Zarządowi Gminy.

§ 4

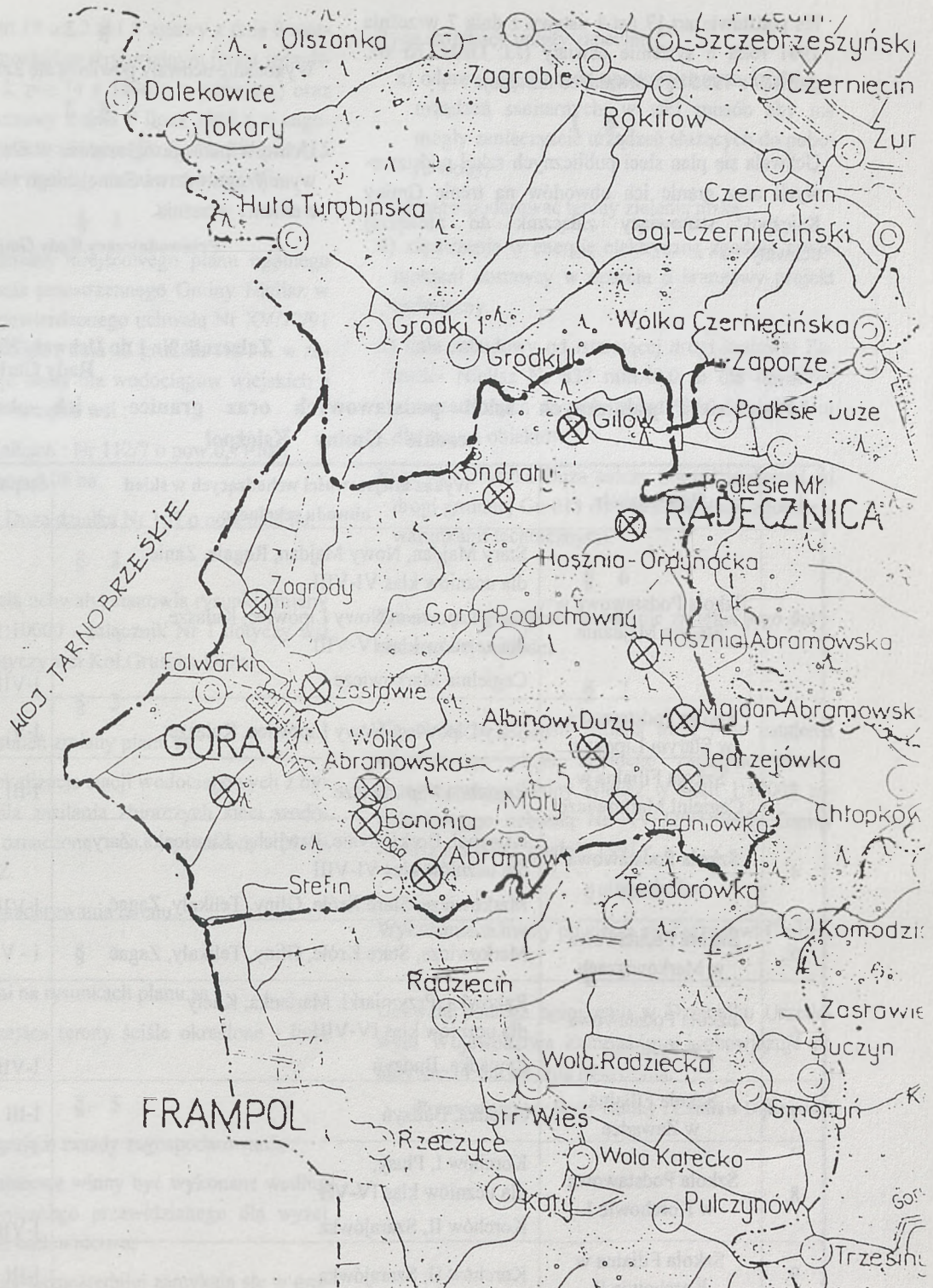
Uchwała podlega ogłoszeniu w Dzienniku Urzędowym Województwa Zamojskiego i wchodzi w życie po upływie 14 dni od dnia jej ogłoszenia.

Przewodniczący Rady Gminy : Stanisław Kapica

Załącznik Nr 1 do Uchwały Nr XXXIII/138/98
Rady Gminy w Goraju z dnia 29 stycznia 1998 r.

ZMIANA MIEJSCOWEGO PLANU ZAGOSPODAROWANIA PRZESTRZENNEGO GMINY GORAJ

rysunek zmiany planu skala 1: 100 000



LEGENDA:

⊗ zalesienia

- 95 -

UCHWAŁA NR XXXII/162/98 RADY GMINY W KSIĘŻPOLU

z dnia 8 kwietnia 1998 r.

w sprawie ustalenia planu sieci publicznych szkół podstawowych oraz granic ich obwodów na terenie Gminy Księżpol

Na podstawie art.17 ust.4 ustawy z dnia 7 września 1991 roku o systemie oświaty (J.t. Dz.U. Nr 67, poz.329 z 1996 r.) uchwała, co następuje :

§ 1

Uchwała się plan sieci publicznych szkół podstawowych oraz granic ich obwodów na terenie Gminy Księżpol, stanowiący załącznik do niniejszej uchwały.

§ 2

Wykonanie uchwały powierza się Zarządowi Gminy.

§ 3

Uchwała podlega ogłoszeniu w Dzienniku Urzędowym Województwa Zamojskiego i wchodzi w życie z dniem 1 września.

Przewodniczący Rady Gminy : Jan Bednarz

Załącznik Nr 1 do Uchwały Nr XXXII/162/98
Rady Gminy w Księżpolu

Plan sieci publicznych szkół podstawowych oraz granice ich obwodów na terenie Gminy Księżpol

Lp.	Nazwa szkoły	Wykaz miejscowości wchodzących w skład obwodu szkolnego	Stopień organizacyjny szkoły
1.	Szkoła Podstawowa w Starym Majdanie	Stary Majdan, Nowy Majdan, Rogale, Zanie, dla uczniów klas VI-VIII Stary Lipowiec, Nowy Lipowiec, Kulasze, dla uczniów klas IV-VIII Cegielnia Markowicze	I-VIII
2.	Szkoła Podstawowa w Starym Lipowcu	Stary Lipowiec, Nowy Lipowiec, Kulasze	I-V
3.	Szkoła Filialna w Cegielni Markowicze	Cegielnia Markowicze	I-III
4.	Szkoła Podstawowa w Księżpolu	Księżpol. Borki, Zynie, Pawlichy, Kamionka, Żary, dla uczniów klas VI-VIII Markowicze, Stare Króle, Gliny, Telikały, Zagać	I-VIII
5.	Szkoła Podstawowa w Markowiczach	Markowicze, Stare Króle, Gliny, Telikały, Zagać	I - V
6.	Szkoła Podstawowa w Rakówce	Rakówka, Przymiarki, Marianka, Kucły dla uczniów klas IV-VIII Zawadka, Budzyń	I-VIII
7.	Szkoła Filialna w Zawadce	Zwadka, Budzyń	I-III
8.	Szkoła Podstawowa w Korchowie I	Korchów I, Płusy, dla uczniów klas IV-VII Korchów II, Szarajówka	I-VIII
9.	Szkoła Filialna w Korchowie II	Korchów II, Szarajówka	I-III
10.	Szkoła Filialna w Płusach	Płusy	I-III

- 96 -

UCHWAŁA NR XXXIX/115/98 RADY GMINY W NIELISZU z dnia 22 marca 1998 r.

w sprawie uchwalenia zmiany miejscowego planu ogólnego zagospodarowania przestrzennego Gminy Nielisz w skali 1:10000

Na podstawie art.18 ust.2 pkt 5 ustawy z dnia 8 marca 1990 r. o samorządzie terytorialnym (tekst jednolity: Dz.U. Nr 13, poz.74 z 1996 r. z późn.zm.) oraz art.26 i art.28 ustawy z dnia 7 lipca 1994 r. o zagospodarowaniu przestrzennym (Dz.U. Nr 89, poz.415 z późn.zm.) Rada Gminy uchwała, co następuje :

§ 1

Uchwala się zmianę miejscowego planu ogólnego zagospodarowania przestrzennego Gminy Nielisz w skali 1:10000 zatwierdzonego uchwałą Nr XV/72/91 Rady Gminy Nielisz z dnia 15 grudnia 1991 r. w zakresie stacji ujęć wody dla wodociągów wiejskich z hydroformiami w obrębie wsi :

- 1) Krzak na działkach : Nr 112/7 o pow.0,71 ha i Nr 112/14 o pow.0,06 ha,
- 2) Kol.Gruszka Duża działka Nr 107 o pow.0,60 ha.

§ 2

Integralną częścią uchwały, stanowią rysunki zmiany planu w skali 1:10000 - załącznik Nr 1 dotyczy wsi Krzak i Nr 2 dotyczy wsi Kol.Gruszka Duża.

§ 3

Przedmiotem ustaleń zmiany planu są :

- 1) tereny pod lokalizację stacji wodociągowych z hydroformiami dla zasilania zbiorczych sieci wodociągowych oznaczone na rysunkach planu symbolem WZ.
- 2) zasady zagospodarowania terenu.

§ 4

Obowiązującymi na rysunkach planu są :

linia rozgraniczająca tereny ściśle określone - linia ciągła gruba.

§ 5

Ustala się następujące zasady zagospodarowania :

- 1) obiekty kubaturowe winny być wykonane według projektu technicznego przewidzianego dla wyżej wymienionego budownictwa,
- 2) tereny ochrony bezpośredniej zamykają się w granicach działek przeznaczonych pod realizację stacji wodociągowych z hydroformią. W obrębie terenów ochrony bezpośredniej zabronione jest użytkowanie gruntów do celów nie związanych z eksploatacją ujęć wody,

3) na działkach należy zapewnić :

- a) odprowadzenie wód opadowych oraz ścieków z urządzeń sanitarnych, w taki sposób aby nie mogły zanieczyścić urządzeń służących do poboru wody,
- b) zagospodarować tereny zielenią niską,

4) zapatrzenie w energię elektryczną zgodnie z warunkami dostawcy w oparciu o branżowy projekt techniczny,

5) linia zabudowy od istniejącej drogi krajowej Zamość- Nielisz Nr 837 min.40,0 m dla obiektów przeznaczonych na stały pobyt ludzi i min. 15 m dla innych obiektów,

6) w Kol.Gruszka Duża należy utwardzić dojazd od drogi gminnej Gu 013 do obiektów stacji zgodnie z warunkami technicznymi.

§ 6

Zmiana przeznaczenia terenu nie zmienia jego dotychczasowej wartości.

§ 7

Na obszarze objętym zmianą tracą moc ustalenia miejscowego planu ogólnego zagospodarowania przestrzennego Gminy Nielisz w skali 1:10000 zatwierdzonego uchwałą Nr XV/72/91 Rady Gminy Nielisz z dnia 15 grudnia 1991 r.

§ 8

Wykonanie uchwały powierza się Zarządowi Gminy.

§ 9

Uchwała podlega ogłoszeniu w Dzienniku Urzędowym Województwa Zamojskiego i obowiązuje po upływie 14 dni od dnia ogłoszenia.

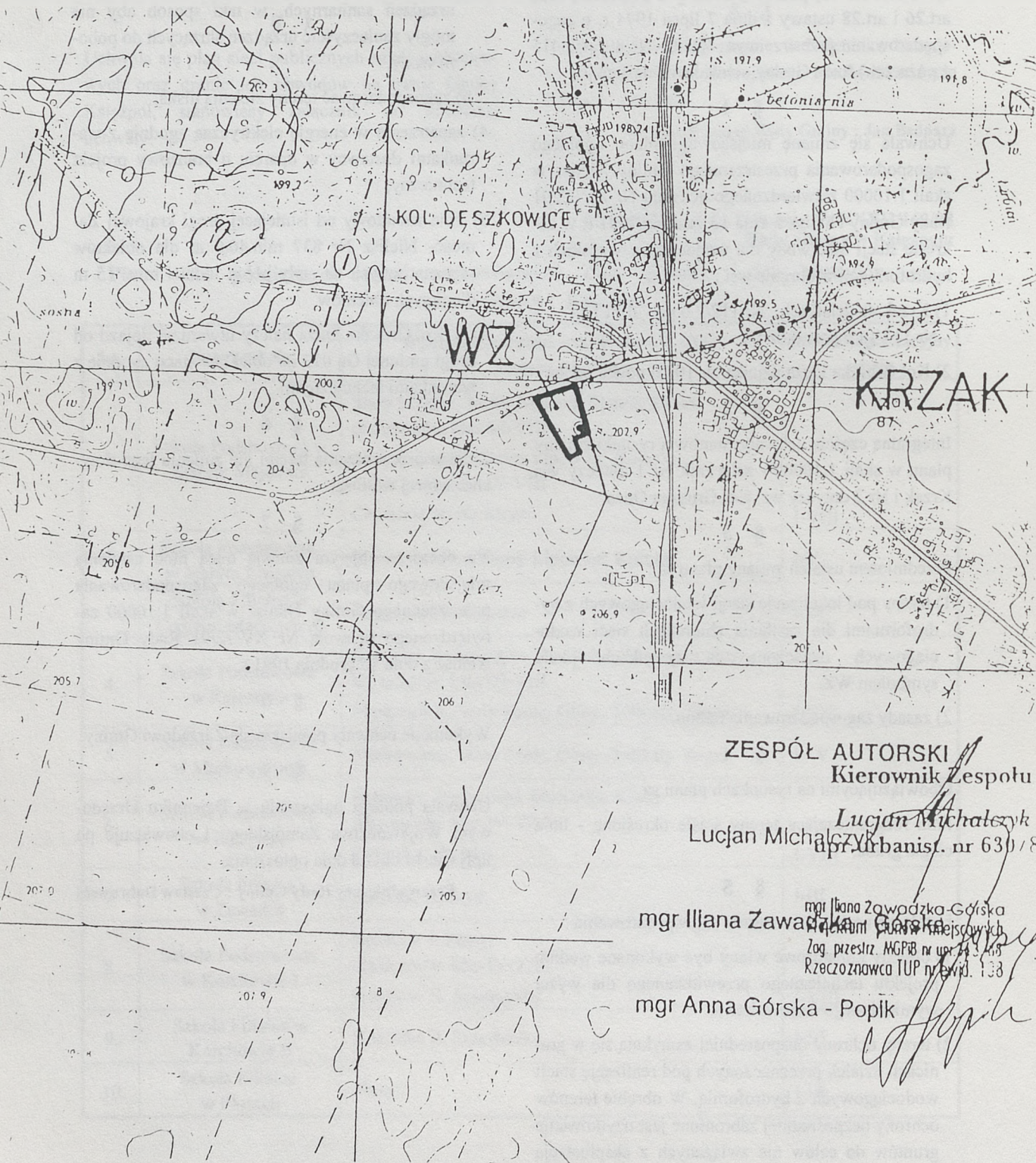
Przewodniczący Rady Gminy : Czesław Dąbrowski

Załącznik Nr 1 do uchwały Nr XXXIX/115/98
Rady Gminy Nielisz z dnia 22 marca 1998 r.

ZMIANA MIEJSCOWEGO PLANU OGÓLNEGO ZAGOSPODAROWANIA PRZESTRZENNEGO GMINY NIELISZ W SKALI 1:10000

RYСУNEK ZMIANY PLANU

WZ - teren ujęcia wody ze stacją wodociągową

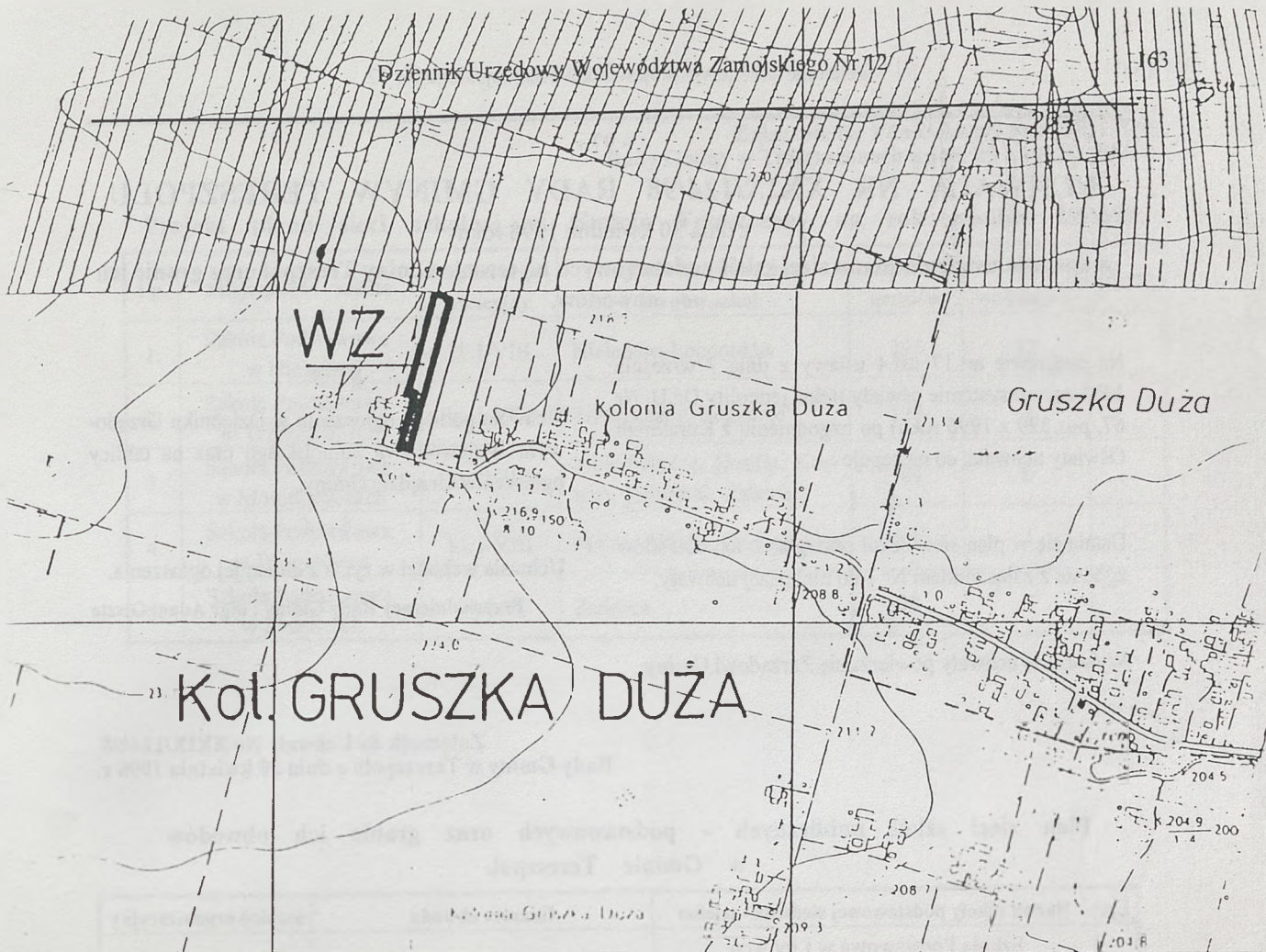


ZESPÓŁ AUTORSKI
Kierownik Zespołu

Lucjan Michalczyk
Lucjan Michalczyk
inż. urbanist. nr 630/8

mgr Ilana Zawadzka-Górska
mgr Ilana Zawadzka-Górska
inżynier miejscowych
Zag. przestrz. NGP/B nr upr. 243/105
Rzeczoznawca TUP nr ewid. 138

mgr Anna Górska - Popłk



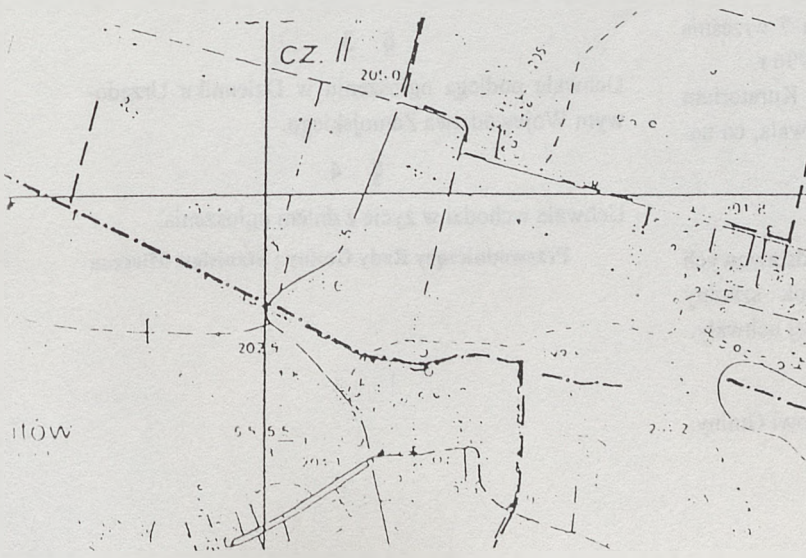
Załącznik Nr 2

Do uchwały Nr XXXIX/115/98.....
Rady Gminy Nielisz
z dnia 22 marca 1998r.

ZMIANA MIEJSCOWEGO PLANU OGÓLNEGO
ZAGOSPODAROWANIA PRZESTRZENNEGO
GMINY NIELISZ W SKALI 1:10 000

RYSUNEK ZMIANY PLANU

WZ - teren ujęcia wody ze stacją wodociągową



ZESPÓŁ AUTORSKI
Kierownik Zespołu

Lucjan Michalczyk
mgr urbanist. nr 630 / 8

mgr Ilana Zawadzka-Górska
mgr Anna Górska - Popłk
Zag. przestrz. MGPR nr upr. 243 / 88
Rzeczoznawca TUP nr ewid. 138

mgr Anna Górska - Popłk

- 97 -

UCHWAŁA NR XXIX/124/98 RADY GMINY W TERESZPOLU

z dnia 30 kwietnia 1998 roku

w sprawie ustalenia planu sieci szkół podstawowych na terenie Gminy Terespol oraz granic ich obwodów.

Na podstawie art.17 ust.4 ustawy z dnia 7 września 1991 roku o systemie oświaty (tekst jednolity Dz.U. Nr 67, poz.329 z 1996 roku) po uzgodnieniu z Kuratorem Oświaty uchwała, co następuje :

§ 1

Ustala się w plan sieci szkół oraz granic ich obwodów zgodnie z załącznikiem Nr 1 do niniejszej uchwały.

§ 2

Wykonanie uchwały powierza się Zarządowi Gminy.

§ 3

Uchwała podlega ogłoszeniu w Dzienniku Urzędowym Województwa Zamojskiego oraz na tablicy ogłoszeń w Urzędzie Gminy.

§ 4

Uchwała wchodzi w życie z dniem jej ogłoszenia.

Przewodniczący Rady Gminy : mgr Adam Olszta

Załącznik do Uchwały Nr XXIX/124/98
Rady Gminy w Terespolu z dnia 30 kwietnia 1998 r.

**Plan sieci szkół publicznych - podstawowych oraz granic ich obwodów
w Gminie Terespol.**

Lp.	Nazwa szkoły podstawowej siedziba - telefon	Granice obwodu	stopień organizacyjny
1.	Szkoła Podstawowa w Lipowcu tel.6876433	Lipowiec	I-VIII
2.	Zespół Szkół Samorządowych w Terespolu - Zaorendzie tel.6876033	Bukownica, Terespol Zaorenda, Terespol - Zygmunt Nr 1-104	I-VIII
3.	Szkoła Podstawowa im.Henryka Sienkiewicza w Terespolu - Kukielkach tel.6876022	Szozy, Terespol - Kukielki, Te- respol - Zygmunt Nr 105-199	I-VIII

- 98 -

**UCHWAŁA NR XXX/181/98 RADY GMINY
W TRZESZCZANACH**

z dnia 30 kwietnia 1998 r.

w sprawie ustalenia planu sieci publicznych szkół podstawowych w gminie Trzeszczanach

Na podstawie art.17 ust.4 ustawy z dnia 7 września 1991 roku o systemie oświaty (Dz.U. z 1996 r.

Nr 67, poz.329) oraz po uzgodnieniu z Kuratorium Oświaty w Zamościu - Rada Gminy uchwała, co następuje :

§ 1

Ustalić plan sieci publicznych szkół podstawowych na terenie Gminy Trzeszczany na rok szkolny 1998/99 stanowiący załącznik do niniejszej uchwały.

§ 2

Wykonanie uchwały powierza się Zarządowi Gminy.

§ 3

Uchwała podlega ogłoszeniu w Dzienniku Urzędowym Województwa Zamojskiego.

§ 4

Uchwała wchodzi w życie z dniem ogłoszenia.

Przewodniczący Rady Gminy : Stanisław Mieczan

**Załącznik Nr 1 do Uchwały Nr XXX/181/98
Rady Gminy w Trzeszczanach z dnia 23 kwietnia 1998 r.****Projekt planu sieci szkolnej w Gminie Trzeszczany na rok szkolny 1998/99.**

Lp.	Miejscowość - szkoła	Stopień organizacyjny	Miejscowości wchodzące do obw.szkol.	Liczba uczniów	Liczba oddziałów	Uwagi
1.	Szkoła Podstawowa w Nieleddwi	kl. I-VIII	Nieleddew, Leopoldów	295	12	
2.	Szkoła Podstawowa w Trzeszczanach	kl. I-VIII	Trzeszczany, Bogucice	175	9	
3.	Szkoła Podstawowa w Mołodiatyczach	kl. I-VIII	Mołodiatycze, Józefin, Kortyna, Ostrówek, Zaborce	101	8	
4.	Szkoła Podstawowa w Drogojówce	kl. I-VIII	Majdan Wielki, Drogojówka	65	4	
5.	Szkoła Podstawowa w Zadębcach	kl. I-VI	Zadębce	68	3	

UCHWAŁA NR XXXII/198 RADY GMINY TERESZPOLU

nr	nazwa	adres	typ	inny
1	Stacja radiowa	ul. Partyzantów 3	III-VII	
2	Stacja radiowa	ul. Partyzantów 3	III-VII	
3	Stacja radiowa	ul. Partyzantów 3	III-VII	
4	Stacja radiowa	ul. Partyzantów 3	III-VII	

Wojewoda Zamojski: ...

Rada Gminy w Tereszpolu: ...

Wzrost poziomu ... w Gminie Teresze...

nr	nazwa	adres	typ
1	Stacja radiowa w Lipowie	Lipowa	III-VII
2	Stacja radiowa w Tereszpolu	Tereszpol	III-VII
3	Stacja radiowa w Tereszpolu - Kukulach	Kukulach	III-VII

UCHWAŁA NR XXXIII/198 RADY GMINY TERESZPOLU

W TERESZPOLU

z dnia 19 maja 1998 r.

W sprawie ...

WYDAWCA : WOJEWODA ZAMOJSKI		
Redakcja : Urząd Wojewódzki w Zamościu; Wydział Organizacji i Nadzoru; 22-400 Zamość; ul. Partyzantów 3		
Skład i łamanie komputerowe : Ośrodek Informatyki Wojewódzki Bank Danych w Zamościu; 22-400 Zamość; ul. Partyzantów 3		
Powielono z polecenia Wojewody Zamojskiego z 8 maja 1998 r. w Zakładzie Obsługi Urzędu Wojewódzkiego w Zamościu		
Nakład 150 egz.	ISSN - 0867-2989	Cena : 4,20,- zł