



DZIENNIK URZĘDOWY

WOJEWÓDZTWA ZAMOJSKIEGO

Zamość, dnia 22 maja 1998 r.

Nr 13

Treść :

Poz.:

ROZPORZĄDZENIE WOJEWODY ZAMOJSKIEGO

99 - Nr 19 z dnia 12 maja 1998 r. uchylające rozporządzenie w sprawie zwalczania wścieklicz-
ny zwierząt dzikich. 168

UCHWAŁY RAD GMIN (MIAST)

100 - Uchwała Nr XXVI/106/97 Rady Gminy w Goraju z dnia 29 kwietnia 1997 r. w sprawie
sieci publicznych szkół podstawowych oraz granic ich obwodów. 168

101 - uchwała Nr XXXV/141/98 Rady Gminy w Goraju z dnia 30 kwietnia 1998 r. w sprawie
uchwalenia zmian miejscowego planu ogólnego zagospodarowania przestrzennego Gmi-
ny Goraj. 169

102 - uchwała Nr XLI/255/98 Rady Gminy w Horodle z dnia 29 kwietnia 1998 r. w sprawie
uchwalenia zmian miejscowego planu zagospodarowania przestrzennego Gminy Horodło. 172

103 - uchwała Nr XLI/256/98 Rady Gminy w Horodle z dnia 29 kwietnia 1998 r. zmieniająca
uchwałę w sprawie zmiany miejscowego planu zagospodarowania przestrzennego Gminy
Horodło w skali 1:10000, dotyczącej przejścia granicznego w Zosinie. 176

104 - uchwała Nr XXIII/151/98 Rady Gminy w Jarczowie z dnia 30 kwietnia 1998 r. w spr-
awie uchwalenia zmiany miejscowego planu ogólnego zagospodarowania przestrzennego
Gminy Jarczów. 176

105 - uchwała Nr XXXII/166/98 Rady Gminy w Księżpolu z dnia 8 kwietnia 1998 r. w spr-
awie uchwalenia zmiany miejscowego planu ogólnego zagospodarowania przestrzennego
Gminy Księżpol. 178

106 - uchwała Nr XXXII/167/98 Rady Gminy w Księżpolu z dnia 8 kwietnia 1998 r. w spr-
awie uchwalenia zmian miejscowego planu ogólnego zagospodarowania przestrzennego
Gminy Księżpol. 180

107 - uchwała Nr XXXII/168/98 Rady Gminy w Księżpolu z dnia 8 kwietnia 1998 r. w spr-
awie uchwalenia zmiany miejscowego planu ogólnego zagospodarowania przestrzennego
Gminy Księżpol. 187

108 - uchwała Nr XXXII/169/98 Rady Gminy w Księżpolu z dnia 8 kwietnia 1998 r. w spr-
awie uchwalenia zmian miejscowego planu ogólnego zagospodarowania przestrzennego
Gminy Księżpol. 189

109 - uchwała Nr XXXII/170/98 Rady Gminy w Księżpolu z dnia 8 kwietnia 1998 r. w spr-
awie uchwalenia zmian miejscowego planu ogólnego zagospodarowania przestrzennego
Gminy Księżpol. 192

110 - uchwała Nr XXXII/171/98 Rady Gminy w Księżpolu z dnia 8 kwietnia 1998 r. w spr-
awie uchwalenia zmian miejscowego planu ogólnego zagospodarowania przestrzennego
Gminy Księżpol. 197

111 - uchwała Nr XXXII/172/98 Rady Gminy w Księżpolu z dnia 8 kwietnia 1998 r. w spr-
awie uchwalenia zmian miejscowego planu ogólnego zagospodarowania przestrzennego
Gminy Księżpol. 200

112 - uchwała Nr XXXII/173/98 Rady Gminy w Księżpolu z dnia 8 kwietnia 1998 r. w spr-
awie uchwalenia zmiany miejscowego planu ogólnego zagospodarowania przestrzennego
Gminy Księżpol. 205

113 - uchwała Nr XXXII/174/98 Rady Gminy w Księżpolu z dnia 8 kwietnia 1998 r. w spr-
awie uchwalenia zmiany miejscowego planu ogólnego zagospodarowania przestrzennego
Gminy Księżpol. 207

114 - uchwała Nr XXXII/175/98 Rady Gminy w Księżpolu z dnia 8 kwietnia 1998 r. w sprawie uchwalenia zmiany miejscowego planu ogólnego zagospodarowania przestrzennego Gminy Księżpol.	209
115 - uchwała Nr XXXI/141/98 Rady Gminy w Tomaszowie Lubelskim z dnia 30 marca 1998 r. w sprawie uchwalenia zmiany miejscowego planu ogólnego zagospodarowania przestrzennego Gminy Tomaszów Lubelski w obrębie wsi Dąbrowa Tomaszowska.	211
116 - uchwała Nr XXVIII/114/98 Rady Gminy w Żółkiewce z dnia 27 lutego 1998 r. w sprawie ustalenia planu sieci publicznych szkół podstawowych oraz granic ich obwodów.	231
117 - uchwała Nr LVI/313/98 Rady Miejskiej w Zwierzyńcu z dnia 6 maja 1998 r. o przeprowadzeniu referendum gminnego w sprawie przynależności do powiatu oraz ustalenia kalendarza czynności związanych z przeprowadzeniem referendum.	213

- 99 -

ROZPORZĄDZENIE Nr 19 WOJEWODY ZAMOJSKIEGO

z dnia 12 maja 1998 r.

uchylające rozporządzenie w sprawie zwalczania wścieklizny zwierząt dzikich

Na podstawie art.23 ustawy z dnia 24 kwietnia 1997r. o zwalczaniu chorób zakaźnych zwierząt, badaniu zwierząt rzeźnych i mięsa oraz o Państwowej Inspekcji Weterynaryjnej (Dz. U. Nr 60, poz.369) zarządza się, co następuje:

§ 1

Uchyla się rozporządzenie Nr 14 Wojewody Zamojskiego z dnia 7 kwietnia 1998 r. w sprawie zwalczania wścieklizny zwierząt dzikich (Dz.Urż.Woj. Zamojskiego Nr 9 poz.66).

§ 2

Wykonanie rozporządzenia powierza się Rejonowemu Lekarzowi Weterynarii w Zamościu oraz Dyrektorowi Wydziału Ochrony Środowiska i Geologii Urzędu Wojewódzkiego, a nadzór nad wykonaniem

rozporządzenia Wojewódzkiemu Lekarzowi Weterynarii w Zamościu.

§ 3

Rozporządzenie podlega podaniu do publicznej wiadomości w sposób zwyczajowo przyjęty na terenie gminy Zwierzyniec.

§ 4

Rozporządzenie podlega ogłoszeniu w Dzienniku Urzędowym Województwa Zamojskiego.

§ 5

Rozporządzenie wchodzi w życie z dniem ogłoszenia w sposób określony w § 3.

Z up. Wojewody : mgr inż. Tomasz Flis
Wicewojewoda

- 100 -

UCHWAŁA NR XXVI/106/98 RADY GMINY W GORAJU

z dnia 29 kwietnia 1997 roku

w sprawie sieci publicznych szkół podstawowych oraz granic ich obwodów.

Na podstawie art.18 ust.2 pkt 15 ustawy z dnia 8 marca 1990 r. o samorządzie terytorialnym (Dz.U. z 1996 r. Nr 13, poz.74, Nr 58, poz.261, Nr 106, poz.496 i Nr 132, poz.622 oraz z 1997 r. Nr 9, poz.43) w związku z art.17 ust.4 ustawy z dnia 7 września 1991 roku o systemie oświaty (Dz.U. z 1996 r. Nr 67, poz.329) w uzgodnieniu z Kuratorem Oświaty w Zamościu Rada Gminy uchwała, co następuje :

§ 1

Ustala się plan sieci publicznych szkół podstawowych oraz granic ich obwodów zgodnie z załącznikiem do uchwały.

§ 2

Uchwała podlega ogłoszeniu w Dzienniku Urzędowym Województwa Zamojskiego a także na tablicach ogłoszeń w sołectwach i w placówkach oświatowych na terenie gminy.

§ 3

Wykonanie uchwały powierza się Zarządowi Gminy.

§ 4

Uchwała wchodzi z dniem ogłoszenia.

Przewodniczący Rady Gminy : Stanisław Kapica

**Załącznik do Uchwały Nr XXVI/106/97
Rady Gminy w Goraju z dnia 29 kwietnia 1997 r.**

Planu sieci publicznych szkół podstawowych i granic ich obwodów

1. Publiczna Szkoła Podstawowa w Goraju z klasami I-VIII
Do obwodu szkoły należą : Goraj, Bononia, Zastawie, Zagrody i Wólka Abramowska.
Szkole podporządkowana jest organizacyjnie :
Publiczna Szkoła Filialna w Wólce Abramowskiej i Zagrodach z klasami I-III
Do obwodu szkół filialnych należą odpowiednio Wólka Abramowska i Zagrody.
2. Publiczna Szkoła Podstawowa w Hoszni Ordynackiej z klasami I-VIII
Do obwodów szkoły należą : Hosznia Ordynacka, Kondraty, Gilów, Hosznia Abramowska.
3. Publiczna Szkoła Podstawowa w Jędrzejówce z klasami I-VIII
Do obwodu szkoły należą : Jędrzejówka, Majdan Abramowski, Albinów Duży, Albinów Mały i Średniówka.

- 101 -

UCHWAŁA NR XXXV/141/98 RADY GMINY W GORAJU

z dnia 30 kwietnia 1998 roku

w sprawie uchwalenia zmian miejscowego planu ogólnego zagospodarowania przestrzennego Gminy Goraj

Na podstawie art.18 ust.2 pkt 5, ustawy z dnia 8 marca 1990 r. o samorządzie terytorialnym (Dz.U. z 1996 r. Nr 13, poz.74, Nr 58, poz.261, Nr 106, poz.496 i Nr 132, poz.622, z 1997 r. Nr 9, poz.43, Nr 106, poz.679, Nr 107, poz.686, Nr 113, poz.734 i Nr 123, poz.775) oraz art.26 i 28 ustawy z dnia 7 lipca 1994 r. o zagospodarowaniu przestrzennym (Dz.U. Nr 89, poz.415, z 1996 r., Nr 106, poz.496) Rada Gminy uchwala, co następuje:

§ 1

1. Uchwala się zmiany miejscowego planu ogólnego zagospodarowania przestrzennego Gminy Goraj zatwierdzonego uchwałą Nr XI/44/90 Gminnej Rady Narodowej w Goraju z dnia 17 stycznia 1990 r. w obrębie działek Nr 1314, 1315, 1316, 1317, 1318, 1755, 1438, 1437, 1465, 1466, 1474, 1476 o łącznej powierzchni 1,94 ha położonych w miejscowości Wólka Abramowska składające się z ustaleń zmian planu określonych w punkcie 2 niniejszego paragrafu i rysunku zmian w skali 1:1000, stanowiący załącznik Nr 1.
2. Ustalenia zmian planu :
 - a) teren budownictwa mieszkalno - usługowego
13 UR MNn;
Teren budownictwa mieszkalno - usługowego. Adaptacja istniejącego zakładu stolarskiego z możliwością dokonywania remontu, modernizacji i rozbudowy. Realizacja usług w wyodrębnionych budynkach w zabudowie wolnostojącej. Rozwiązania technologiczne obiektów usługowych mają zapewnić nieuciążliwość dla otocze-

nia i środowiska naturalnego. Dopuszcza się realizację budynków mieszkalnych o wysokości zabudowy do 2 kondygnacji z poddaszem użytkowym oraz budynków gospodarczych o wys. 1 kondygnacji. Możliwość dokonywania podziałów wewnętrznych i łączenia działek,

b) teren komunikacji :

Odcinek ciągu krajowego Nr 835 KT III (Lublin-Biłgoraj) szer. w liniach rozgraniczających 25,0 m, linia zabudowy min.30,0 m od krawędzi jezdni,
KTV/Gp021 - odcinek drogi gminnej szerokość pasa drogowego w liniach rozgraniczających 14,5 m przekrój szlakowy, szerokość jezdni 5,5 m pobocza ulepszone lub utwardzone, linia zabudowy min.15,0 m,
droga gruntowa do pól nieurządzona szer.5,0 m przewidziana do utwardzenia. Linia zabudowy min.8,0 m od granicy drogi.

c) uzbrojenie terenu :

- zaopatrzenie w wodę z wodociągu wiejskiego,
- odprowadzenie ścieków czasowo do szczelnego zbiornika bezodpływowego, docelowo do gminnej kanalizacji sanitarnej,
- zaopatrzenie w energię cieplną z kotłowni indywidualnej wbudowanej, opalanej paliwem stałym, płynnym lub gazowym,
- zaopatrzenie w energię elektryczną z napowietrznej sieci elektroenergetycznej wg warunków zarządcy sieci,

-wywóz nieczystości stałych na gminne wysypisko śmieci po uprzednim czasowym składowaniu do szczelnych pojemników usytuowanych na terenie działki.

d) stawkę procentową służącą naliczaniu opłat z tytułu wzrostu wartości nieruchomości objętych zmianą planu określa się w wysokości 30 %.

§ 2

Plan wprowadza ograniczenia :

Przebieg linii energetycznej 15 kV napowietrznej - obowiązuje strefa ochronna 15,0 m. Zakaz lokalizowania budynków mieszkalnych w odległości mniejszej niż 7,5 m od skrajnego przewodu w pasie ochronnym zakaz sadzenia wysokich drzew.

§ 3

Teren objęty zmianą wymaga badań archeologicznych wyprzedzających - istnieją przesłanki budownictwa prądziejowego oraz historycznej zabudowy miejscowości Goraj.

§ 4

W obszarze objętym zmianami tracą moc ustalenia Miejscowego planu ogólnego zagospodarowania przestrzennego Gminy Goraj uchwalonego uchwałą Gminnej Rady Narodowej w Goraju Nr XI/44/90 z dnia 17 stycznia 1990 r. (Dz.U. Woj.Zamojskiego Nr 7, poz.34).

§ 5

Wykonanie uchwały powierza się Zarządowi Gminy.

§ 6

Uchwała podlega ogłoszeniu w Dzienniku Urzędowym Województwa Zamojskiego i wchodzi w życie po upływie 14 dni od dnia jej ogłoszenia.

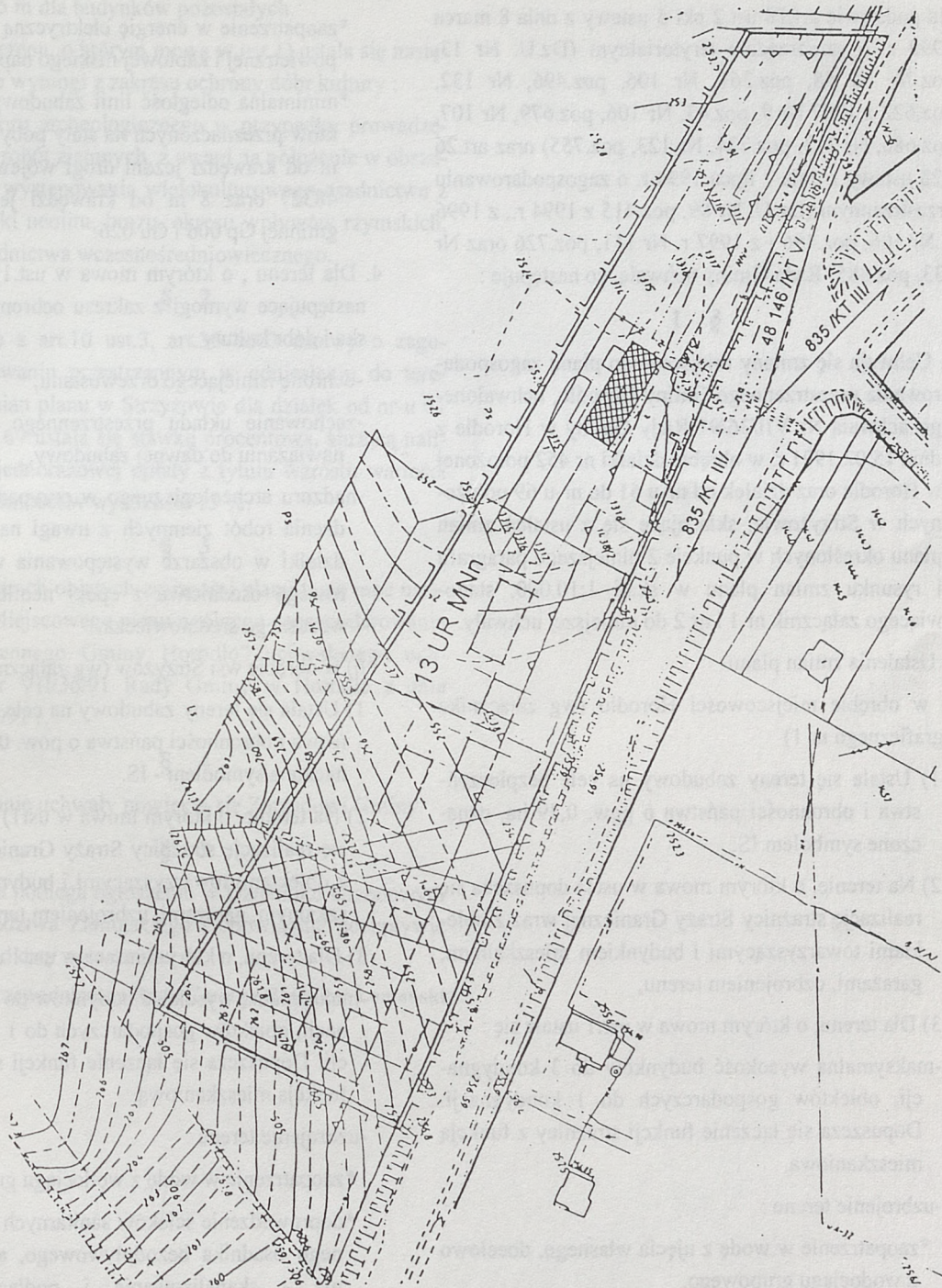
Przewodniczący Rady Gminy : Stanisław Kapica

Załącznik Nr 1 do Uchwały Nr XXXV/141/98
Rady Gminy w Goraju z dnia 30 kwietnia 1998 r.

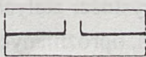
ZMIANA MIEJSCOWEGO PLANU ZAGOSPODAROWANIA PRZESTRZENNEGO GMINY GORAJ

m. Wólka Abramowska


rysunek zmiany planu skala 1: 1000




LEGENDA



GRANICA OBSZARU
OBJĘTEGO OPRACOWANIEM




ISTNIEJĄCE GRANICE
NIERUCHOMOŚCI




LINIE ZABUDOWY



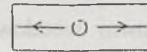
BUDYNKI DO ADAPTACJI



TERENY KOMUNIKACJI



SIEĆ WODOCIĄGOWA



NAPOWIETRZNE LINIE ELEKTROENERGETYCZNE



PROJEKTOWANE OBIEKTY
KUBATUROWE

- 102 -

UCHWAŁA NR XLI/255/98 RADY GMINY W HORODLE

z dnia 29 kwietnia 1998 r.

w sprawie uchwalenia zmian miejscowego planu zagospodarowania przestrzennego Gminy Horodło

Na podstawie art.18 ust.2 pkt 5 ustawy z dnia 8 marca 1990 r. o samorządzie terytorialnym (Dz.U. Nr 13, poz.74, Nr 58, poz.261, Nr 106, poz.496, Nr 132, poz.622 z 1997 Nr 9, poz.43, Nr 106, poz.679, Nr 107, poz.686, Nr 113, poz.734, Nr 123, poz.755) oraz art.26 i 28 ustawy z dnia 7 lipca 1994 r. o zagospodarowaniu przestrzennym (Dz.U. Nr 89, poz.415 z 1994 r., z 1996 r. Nr 106, poz.496 i z 1997 r. Nr 111, poz.726 oraz Nr 133, poz.885) Rada Gminy uchwała, co następuje :

§ 1

1. Uchwała się zmiany miejscowego planu zagospodarowania przestrzennego Gminy Horodło, uchwalonego uchwałą Nr VII/36/91 Rady Gminy w Horodle z dnia 15.02.1991 r. w obrębie działki nr 452 położonej w Horodle oraz działek od nr-u 61 do nr-u 69 położonych w Strzyżowie, składające się z ustaleń zmian planu określonych w punkcie 2 niniejszego paragrafu i rysunku zmian planu w skali 1:10.000, stanowiącego załącznik nr 1 i nr 2 do niniejszej uchwały.

2. Ustalenia zmian planu

a) w obrębie miejscowości Horodło (wg załącznika graficznego nr 1)

1) Ustala się tereny zabudowy na cele bezpieczeństwa i obronności państwa o pow. 0,39 ha, oznaczone symbolem IS.

2) Na terenie, o którym mowa w ust1) dopuszcza się realizację strażnicy Straży Granicznej wraz z obiektami towarzyszącymi i budynkiem mieszkalnym, garażami, uzbrojeniem terenu,

3) Dla terenu, o którym mowa w ust.1 ustala się :

-maksymalną wysokość budynków do 3 kondygnacji, obiektów gospodarczych do 1 kondygnacji. Dopuszcza się łączenie funkcji strażnicy z funkcją mieszkaniową,

-uzbrojenie terenu :

*zaopatrzenie w wodę z ujęcia własnego, docelowo z wodociągu grupowego,

*doprowadzenie ścieków sanitarnych do szczelnego osadnika bezodpływowego, docelowo do gminnej kanalizacji sanitarnej; usuwanie nieczystości stałych do pojemników indywidualnych , opróżnianych okresowo,

*ogrzewanie lokalne - z kotłowni wbudowanej, opalanej paliwem stałym lub płynnym, alternatywnie - gazem ziemnym,

*zaopatrzenie w energię elektryczną z sieci napowietrznej i kablowej niskiego napięcia,

*minimalna odległość linii zabudowy dla obiektów przeznaczonych na stały pobyt ludzi : 15 m od krawędzi jezdni drogi wojewódzkiej nr 48327 oraz 8 m od krawędzi jezdni drogi gminnej Gp 006 i Gu 026.

4. Dla terenu , o którym mowa w ust.1) ustala się następujące wymogi z zakresu ochrony środowiska i dóbr kultury :

-ochronę istniejącego drzewostanu,

-zachowanie układu przestrzennego działki, w nawiązaniu do dawnej zabudowy,

-nadzoru archeologicznego w przypadku prowadzenia robót ziemnych z uwagi na położenie działki w obszarze występowania wielokulturowego osadnictwa z epoki neolitu, brązu i wczesnego średniowiecza.

b) w obrębie wsi Strzyżów (wg załącznika nr 2) :

1) Ustala się tereny zabudowy na cele bezpieczeństwa i obronności państwa o pow. 0,48 ha, oznaczona symbolem - IS.

2) Na terenie, o którym mowa w ust1) dopuszcza się realizację strażnicy Straży Granicznej wraz z obiektami towarzyszącymi i budynkiem mieszkalnym, garażami, uzbrojeniem terenu,

3) Dla terenu, o którym mowa w ust.1 ustala się :

-maksymalną wysokość budynków do 3 kondygnacji, obiektów gospodarczych do 1 kondygnacji. Dopuszcza się łączenie funkcji strażnicy z funkcją mieszkaniową,

-uzbrojenie terenu :

*zaopatrzenie w wodę z wodociągu grupowego,

*doprowadzenie ścieków sanitarnych do szczelnego osadnika bezodpływowego, alternatywnie - skanalizowanie i podłączenie do oczyszczalni ścieków cukrowni „Strzyżów”,

*usuwanie nieczystości stałych do pojemników indywidualnych, opróżnianych okresowo,

*ogrzewanie lokalne - z kotłowni wbudowanej, opalanej paliwem stałym lub płynnym, alternatywnie w perspektywie - gazem ziemnym,

*zaopatrzenie w energię elektryczną z sieci napowietrznej i kablowej niskiego napięcia,

*minimalna odległość linii zabudowy od krawędzi jezdni drogi krajowej nr 844:

- 40 m dla budynków wielokondygnacyjnych przeznaczonych na stały pobyt ludzi,
- 30 m dla budynków jednokondygnacyjnych przeznaczonych na stały pobyt ludzi,
- 25 m dla budynków pozostałych.

4. Dla terenu, o którym mowa w ust.1) ustala się następujące wymogi z zakresu ochrony dóbr kultury :

- nadzoru archeologicznego w przypadku prowadzenia robót ziemnych, z uwagi na położenie w obszarze występowania wielokulturowego osadnictwa z epoki neolitu, brązu, okresu wpływów rzymskich, osadnictwa wczesnośredniowiecznego.

§ 2

Zgodnie z art.10 ust.3, art.36 ust.3 ustawy o zagospodarowaniu przestrzennym w odniesieniu do terenów zmian planu w Strzyżowie dla działek od nr-u 61 do nr-u 69 ustala się stawkę procentową, służącą naliczaniu jednorazowej opłaty z tytułu wzrostu wartości nieruchomości w wysokości 15 %.

§ 3

W obszarach objętych zmianami planu tracą moc ustalenia „Miejscowego planu ogólnego zagospodarowania przestrzennego Gminy Horodło” uchwalonego uchwałą Nr VII/36/91 Rady Gminy w Horodle z dnia 15.02.1991 r.

§ 4

Wykonanie uchwały powierza się Zarządowi Gminy.

§ 5

Uchwała podlega ogłoszeniu w Dzienniku Urzędowym Województwa Zamojskiego i obowiązuje po upływie 14 dni od daty ogłoszenia.

Przewodniczący Rady Gminy : Zbigniew Łomański

ZMIANY PLANU MIEJSCOWEGO PLANU ZAGOSPODAROWANIA
PRZESTRZENNEGO GM. HORODŁO

1:10 000

RYSUNEK ZMIAN PLANU


Załącznik nr 1

do Uchwały nr .XLI.(255.)98.

Rady Gminy Horodło z dnia 29 kwietnia 1998r.



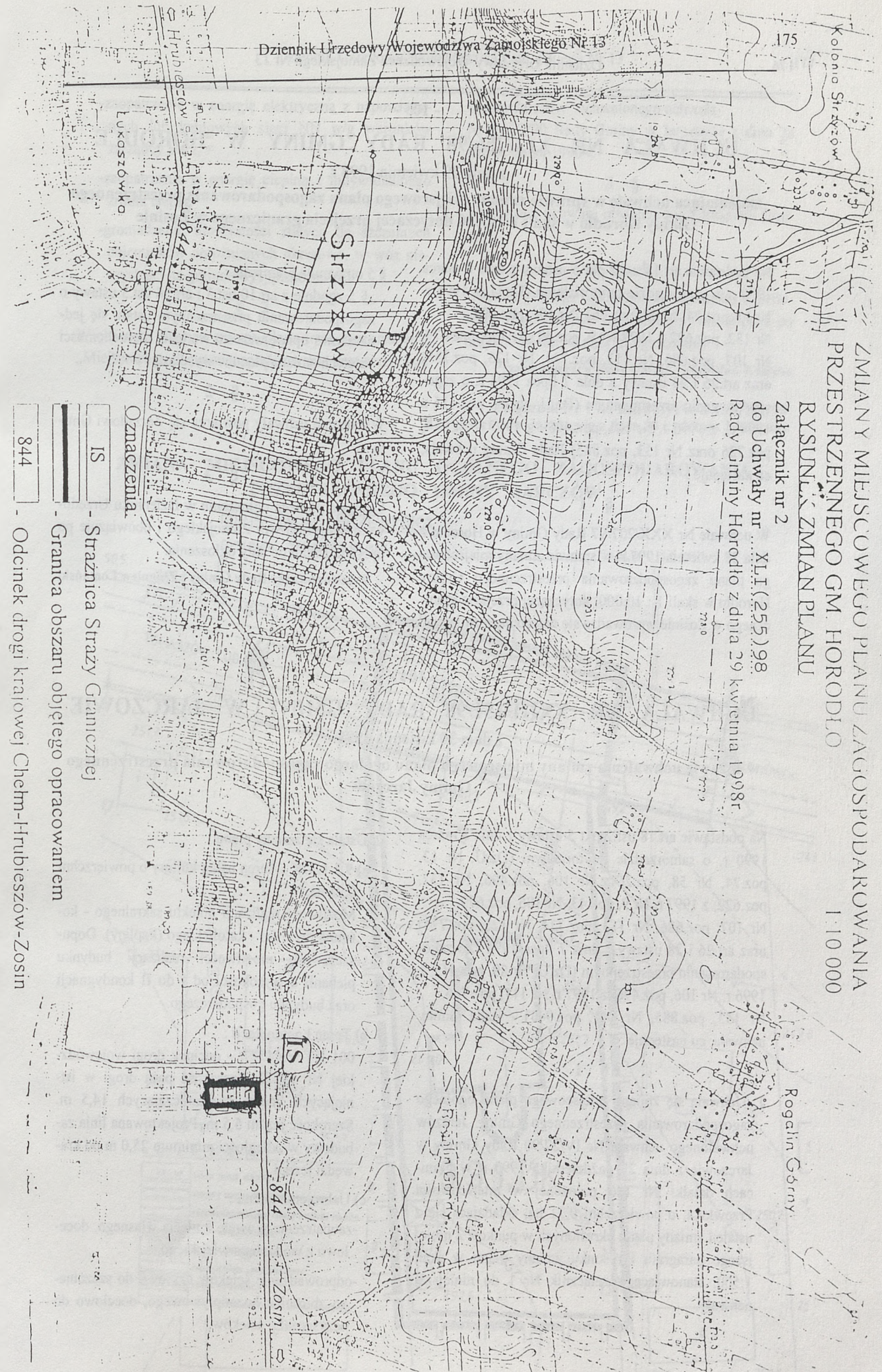
Oznaczenia:

- | | |
|---|--|
| IS | - Strażnica Straży Granicznej |
|  | - Granica obszaru objętego opracowaniem |
| 48 327 | - Odcinek drogi wojewódzkiej Teratyn-Horodło |
| Gp 006 | - Droga gminna podstawowa |
| Gu 026 | - Droga gminna uzupełniająca |




Kolonia Strzyżów

ZMIANY MIEJSCOWEGO PLANU Zagospodarowania
PRZESTRZENNEGO GM. HORODIŁO
RYSUNKI ZMIAN PLANU
1:10 000

Załącznik nr 2
do Uchwały nr ... XII (255) 98
Rady Gminy Horodło z dnia 29 kwietnia 1998r.



Oznaczenia

-  IS - Strażnica Straży Granicznej
-  - Granica obszaru objętego opracowaniem
-  844 - Odcinek drogi krajowej Chełm-Hrubieszów-Zosin

- 103 -

UCHWAŁA NR XLI/256/98 RADY GMINY W HORODLE

z dnia 29 kwietnia 1998 r.

zmieniająca uchwałę w sprawie zmiany miejscowego planu zagospodarowania przestrzennego Gminy Horodło w skali 1:10.000 dotyczącej przejścia granicznego w Zosinie

Na podstawie art.18 ust.2 pkt 5 ustawy z dnia 8 marca 1990 r. o samorządzie terytorialnym (Dz.U. z 1996 r. Nr 13, poz.74, Nr 58, poz.261, Nr 106, poz.496, Nr 132, poz.622 z 1997 Nr 9, poz.43, Nr 106, poz.679, Nr 107, poz.686, Nr 113, poz.734, Nr 123, poz.755) oraz art.26 i 28 ustawy z dnia 7 lipca 1994 r. o zagospodarowaniu przestrzennym (Dz.U. Nr 89, poz.415 z 1994 r., z 1996 r. Nr 106, poz.496 i z 1997 r. Nr 111, poz.726 oraz Nr 133, poz.885) Rada Gminy uchwała, co następuje :

§ 1

W uchwale Nr XXX/207/97 Rady Gminy w Horodle z dnia 28 kwietnia 1997 r. w sprawie zmiany miejscowego planu zagospodarowania przestrzennego Gminy Horodło w skali 1 : 10.000, dotyczącej przejścia granicznego w Zosinie wprowadza się następujące zmiany :

§ 5 otrzymuje brzmienie :

„§ 5 zgodnie z art.10 ust.3 i art.36 ust.3 ustawy o zagospodarowaniu przestrzennym ustala się jednorazową opłatę wzrostu wartości nieruchomości objętych zmianą planu w wysokości 1 %”.

§ 2

Wykonanie uchwały powierza się Zarządowi Gminy.

§ 3

Uchwała podlega ogłoszeniu w Dzienniku Urzędowym Województwa Zamojskiego i obowiązuje po upływie 14 dni od daty ogłoszenia.

Przewodniczący Rady Gminy : Zbigniew Łomański

- 104 -

UCHWAŁA NR XXIII/151/98 RADY GMINY W JARCZOWIE

z dnia 30 kwietnia 1998 r.

w sprawie uchwalenia zmiany miejscowego planu ogólnego zagospodarowania przestrzennego Gminy Jarczów

Na podstawie art.18 ust.2 pkt 5 ustawy z dnia 8 marca 1990 r. o samorządzie terytorialnym (Dz.U. Nr 13, poz.74, Nr 58, poz.261, Nr 106, poz.496, Nr 132, poz.622, z 1997 r. Nr 9, poz.43, Nr 106, poz.679, Nr 107, poz.686, Nr 113, poz.734, Nr 123, poz.775) oraz art.26 i 28 ustawy z dnia 7 lipca 1994 r. o zagospodarowaniu przestrzennym (Dz.U. Nr 89, poz.415, z 1996 r. Nr 106, poz.496, z 1997 r. Nr 111, poz.726, Nr 133, poz.885, Nr 141, poz.943) - Rada Gminy uchwała, co następuje :

§ 1

1. Uchwala się zmianę miejscowego planu ogólnego zagospodarowania przestrzennego Gminy Jarczów uchwalonego uchwałą Nr IV/27/90 Rady Gminy w Jarczowie z dnia 28 października 1990 r. w granicach działki Nr 150 położonej w miejscowości Przewłoka, o powierzchni 0,21 ha, składającą się z ustaleń zmiany planu określonych w punkcie 2 niniejszego paragrafu i rysunku zmiany planu w skali 1:500, stanowiącego załącznik Nr 1 do niniejszej uchwały.

2. Ustala się zmiany planu :

a) 9.3.1. UK - Teren usług kultury o powierzchni 0,21 ha.

Możliwość realizacji obiektu sakralnego - kościoła rzymsko - katolickiego (kaplicy). Dopuszcza się możliwości realizacji budynku plebanii o wysokości od I do II kondygnacji oraz budynku gospodarczego.

b) Teren komunikacji :

001 KT V/48577/ - odcinek drogi wojewódzkiej Nr 48577. Szerokość pasa drogi w istniejących liniach rozgraniczających 14,5 m. Szerokość jezdni 5,5 m. Projektowana linia zabudowy w odległości minimum 25,0 m od krawędzi jezdni.

c) Uzbrojenie terenu :

-zaopatrzenie w wodę z ujęcia własnego, docelowo z wodociągu wiejskiego,

-odprowadzanie ścieków czasowo do szczelnego zbiornika bezodpływowego, docelowo do oczyszczalni ścieków,

- zaopatrzenie w energię elektryczną z napowietrznych lub kablowych sieci NN w/g warunków zarządcy sieci,
- zaopatrzenie w energię ciepłą z indywidualnego źródła ciepła,
- gromadzenie nieczystości stałych do szczelnych pojemników opróżnianych okresowo, wywóz nieczystości na gminne wysypisko śmieci

§ 2

W obszarze objętym zmianą planu tracą moc ustalenia „Miejscowego planu zagospodarowania przestrzennego

Gminy Jarczów” uchwalonego uchwałą Nr IV/27/90 Rady Gminy w Jarczowie z dnia 28 października 1990 r.

3 §

Wykonanie uchwały powierza się Zarządowi Gminy.

§ 4

Uchwała podlega ogłoszeniu w Dzienniku Urzędowym Województwa Zamojskiego i obowiązuje po upływie 14 dni od dnia jej ogłoszenia.

Przewodniczący Rady Gminy : Stanisław Kudyba

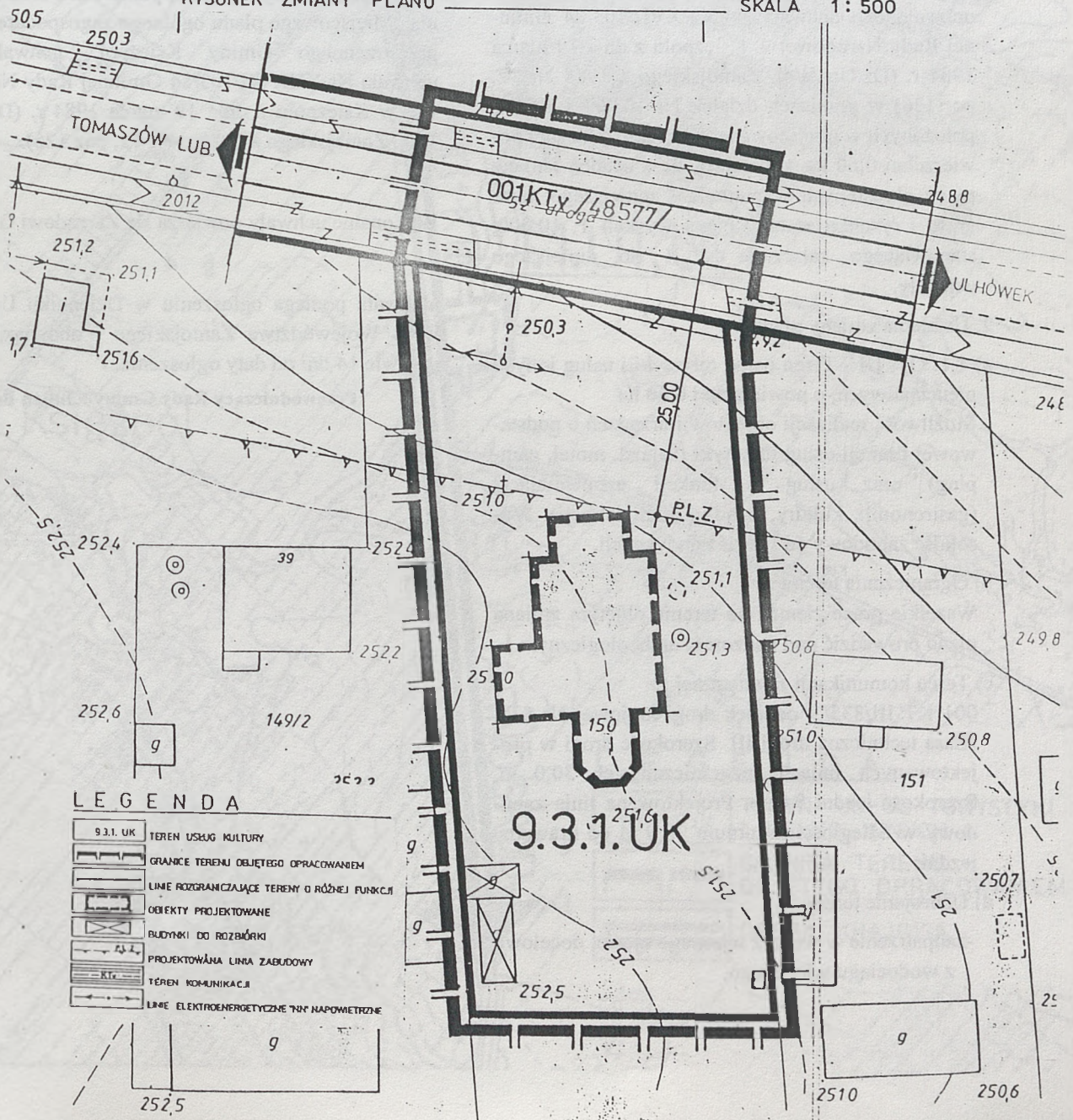
Załącznik Nr 1 do uchwały Nr XXIII/151/98 Rady Gminy w Jarczowie z dnia 30 kwietnia 1998 roku

ZMIANA MIEJSCOWEGO PLANU OGÓLNEGO ZAGOSPODAROWANIA PRZESTRZENNEGO GMINY JARCZÓW

miejsowość PRZEWŁOKA

RYSUNEK ZMIANY PLANU

SKALA 1: 500



- 105 -

UCHWAŁA NR XXXII/166/98 RADY GMINY W KSIĘŻPOLU
z dnia 8 kwietnia 1998 r.
w sprawie uchwalenia zmiany miejscowego planu ogólnego zagospodarowania przestrzennego Gminy Księżpol

Na podstawie art.18 ust.2 pkt 5 ustawy z dnia 8 marca 1990 r. o samorządzie terytorialnym (Dz.U. z 1996 r. Nr 13, poz.74, Nr 58, poz.261, Nr 106, poz.496, Nr 132, poz.622, z 1997 r. Nr 9, poz.43, Nr 106, poz.679, Nr 107, poz.686, Nr 113, poz.734, Nr 123, poz.775) oraz art.26 i 28 ustawy z dnia 7 lipca 1994 r. o zagospodarowaniu przestrzennym (Dz.U. Nr 89, poz.415, z 1996 r. Nr 106, poz.496, z 1997 r. Nr 111, poz.726, Nr 133, poz.885, Nr 141, poz.943) - Rada Gminy uchwała, co następuje :

§ 1

1. Uchwała się zmianę miejscowego planu ogólnego zagospodarowania przestrzennego Gminy Księżpol uchwalonego uchwałą Nr XXXVII/103/84 Gminnej Rady Narodowej w Księżpolu z dnia 19 marca 1984 r. (Dz.Urz.Woj. Zamojskiego z 1988 Nr 12, poz.126) w granicach działek Nr 1038/1 i 1038/2 położonych w miejscowości Księżpol, o łącznej powierzchni 0,60 ha, składającą się z ustaleń zmiany planu określonych w punkcie 2 niniejszego paragrafu i rysunku zmiany planu w skali 1: 10.000, stanowiącego załącznik Nr 1 do niniejszego uchwały.

2. Ustalenia zmiany planu :

a) 1.1. UT, UI - Teren usług turystyki i usług innych nieuciążliwych, o powierzchni 0,60 ha
Możliwość realizacji obiektów i urządzeń o podstawowej funkcji usług turystyki (zajazd, motel, camping) oraz usług o funkcji uzupełniającej (gastronomii, kultury, handlu, administracji). Wysokość zabudowy od I do II kondygnacji.

b) Ograniczenia terenu :

Wszelkie prace ziemne na terenie objętym zmianą planu prowadzić pod nadzorem archeologicznym.

c) Teren komunikacji zewnętrznej :

001 KT III/835/ - odcinek drogi krajowej Nr 835. Klasa techniczna drogi III. Szerokość drogi w projektowanych liniach rozgraniczających 30,0 m. Szerokość jezdni 9,0 m. Projektowana linia zabudowy w odległości minimum 30,0 m od krawędzi jezdni.

d) Uzbrojenie terenu :

-zaopatrzenie w wodę z własnego ujęcia, docelowo z wodociągu wiejskiego,

-odprowadzenie ścieków czasowo do szczelnego zbiornika bezodpływowego, docelowo do oczyszczalni ścieków,

-zaopatrzenie w energię elektryczną z napowietrznych lub kablowych sieci elektroenergetycznych w/g warunków zarządcy sieci,

-zaopatrzenie w ciepło z kotłowni indywidualnej,

-gromadzenie nieczystości stałych do szczelnych pojemników opróżnianych okresowo, wywóz nieczystości na gminne wysypisko śmieci.

§ 2

W obszarze objętym zmianą planu tracą moc ustalenia „Miejscowego planu ogólnego zagospodarowania przestrzennego Gminy Księżpol” uchwalonego uchwałą Nr XXXVII/103/84 Gminnej Rady Narodowej w Księżpolu z dnia 19 marca 1984 r. (Dz.Urz.Woj. Zamojskiego z 1988 r. Nr 12, poz.126).

3 §

Wykonanie uchwały powierza się Zarządowi Gminy.

§ 4

Uchwała podlega ogłoszeniu w Dzienniku Urzędowym Województwa Zamojskiego i obowiązuje po upływie 14 dni od daty ogłoszenia.

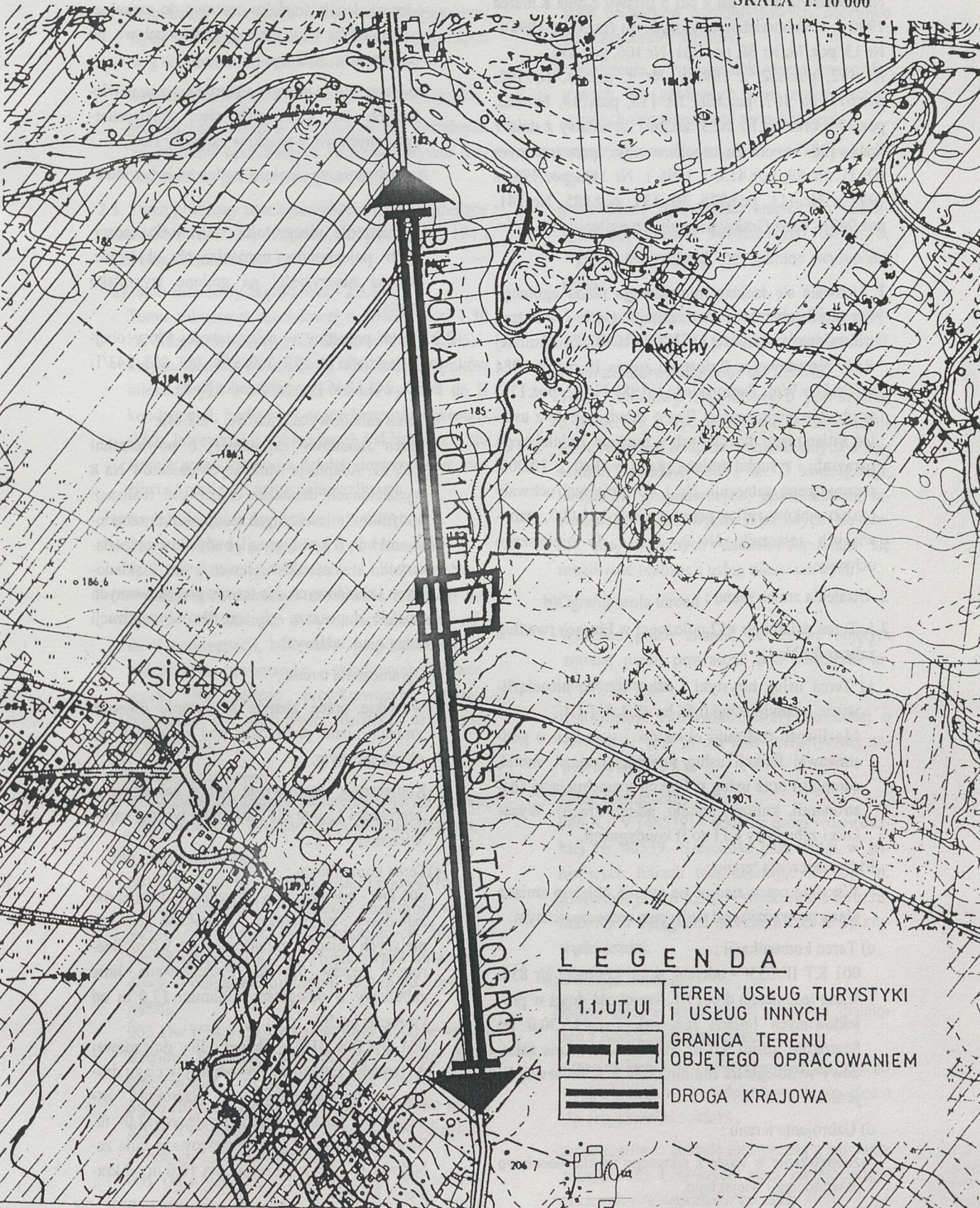
Przewodniczący Rady Gminy : **Julian Bednarz**

Załącznik Nr 1 do uchwały Nr XXXII/166/98
Rady Gminy w Księżpolu z dnia 8 kwietnia 1998 roku




ZMIANA MIEJSCOWEGO PLANU ZAGOSPODAROWANIA PRZESTRZENNEGO GMINY KSIĘŻPOL

miejsowość KSIĘŻPOL
RYSUNEK ZMIANY PLANU

SKALA 1: 10 000



LEGENDA

	TEREN USŁUG TURYSTYKI I USŁUG INNYCH
	GRANICA TERENU OBJĘTEGO OPRACOWANIEM
	DROGA KRAJOWA

- 106 -

UCHWAŁA NR XXXII/167/98 RADY GMINY W KSIĘŻPOLU

z dnia 8 kwietnia 1998 r.

w sprawie uchwalenia zmian miejscowego planu ogólnego zagospodarowania przestrzennego Gminy Księżpol

Na podstawie art.18 ust.2 pkt 5 ustawy z dnia 8 marca 1990 r. o samorządzie terytorialnym (Dz.U. z 1996 r. Nr 13, poz.74, Nr 58, poz.261, Nr 106, poz.496, Nr 132, poz.622, z 1997 r. Nr 9, poz.43, Nr 106, poz.679, Nr 107, poz.686, Nr 113, poz.734, Nr 123, poz.775) oraz art.10 ust.3, art.26 i 28 ustawy z dnia 7 lipca 1994 r. o zagospodarowaniu przestrzennym (Dz.U. Nr 89, poz.415, z 1996 r. Nr 106, poz.496, z 1997 r. Nr 111, poz.726, Nr 133, poz.885, Nr 141, poz.943) - Rada Gminy uchwała, co następuje :

§ 1

1. Uchwała się zmianę miejscowego planu ogólnego zagospodarowania przestrzennego Gminy Księżpol uchwalonego uchwałą Nr XXXVII/103/84 Gminnej Rady Narodowej w Księżpolu z dnia 19 marca 1984 r. (Dz.Urż.Woj. Zamojskiego z 1988 Nr 12, poz.126) w obrębie miejscowości Plusy, składające się z ustaleń zmian planu określonych w punkcie 2 niniejszego paragrafu i rysunku zmiany planu w skali 1: 10.000, stanowiącego załącznik Nr 1 do niniejszej uchwały oraz rysunków zmian planu w skali 1: 1.000, stanowiących załączniki Nr 2, 3 i 4 do niniejszego uchwały.

2. Ustalenia zmian planu :

2.1. Teren działki Nr 652 położonej w Plusach (według załącznika Nr 1)

a) Teren usług turystyki i usług innych nieuciążliwych, o powierzchni 0,55 ha - 2.1. UT,UI
Możliwość realizacji obiektów i urządzeń o podstawowej funkcji usług turystyki (zajazd, motel, camping) oraz usług o funkcji uzupełniającej (gastroonomii, kultury, handlu, administracji). Wysokości zabudowy od I do II kondygnacji.

b) Ograniczenia terenu :

Wszelkie prace ziemne na terenie objętym zmianą planu prowadzić pod nadzorem archeologicznym.

c) Teren komunikacji :

001 KT III/835/ - odcinek drogi krajowej Nr 835. Klasa techniczna drogi III. Szerokość drogi w projektowanych liniach rozgraniczających 30,0 m. Szerokość jezdni 9,0 m. Projektowana linia zabudowy w odległości minimum 30,0 m od krawędzi jezdni.

d) Uzbrojenie terenu :

-zaopatrzenie w wodę z własnego ujęcia, docelowo z wodociągu wiejskiego,

-odprowadzenie ścieków czasowo do szczelnego zbiornika bezodpływowego, docelowo do oczyszczalni ścieków,

-zaopatrzenie w energię elektryczną z napowietrznych lub kablowych sieci elektroenergetycznych w/g warunków zarządcy sieci,

-zaopatrzenie w ciepło z kotłowni indywidualnej,

-gromadzenie nieczystości stałych do szczelnych pojemników opróżnianych okresowo, wywóz nieczystości na gminne wysypisko śmieci.

2.2. Teren położony w miejscowości Plusy obejmujący działki Nr 259, 260, 261, 262, 263, 243/1, 243/2, 245 i 246 (wg załącznika Nr 2)

a)Teren zabudowy zagrodowej - 2.2.MR

Terren zabudowy zagrodowej o powierzchni 1,65 ha. Adaptacja istniejących obiektów Na 8 wydzielonych działkach możliwość realizacji budynków mieszkalnych o wysokości zabudowy od I do II kondygnacji, budynków gospodarczych, inwentarskich, inwentarsko - składowych i składowych. Na terenie projektowanych działek dopuszcza się możliwość realizacji usług nieuciążliwych.

b)Ograniczenia terenu :

-Wszelkie prace ziemne na terenie objętym zmianą planu prowadzić pod nadzorem archeologicznym,

-Konieczność zachowania strefy ochronnej o szerokości 15,0 m dla linii energetycznej napowietrznej 15 kV.

c)Terren komunikacji :

003 Dw - odcinek ulicy dojazdowej do terenów zabudowy zagrodowej. Szerokość w istniejących liniach rozgraniczających 9,0 m. Szerokość jezdni 5,5 m. Projektowana linia zabudowy w odległości minimum 12,0 m od krawędzi jezdni.

004 Dw (Gu 015) - odcinek ulicy dojazdowej do terenów zabudowy zagrodowej w ciągu drogi gminnej uzupełniającej. Szerokość istniejących liniach rozgraniczających 12,0 m. Szerokość jezdni 5,5 m. Projektowana linia zabudowy w odległości minimum 10,0 m od krawędzi jezdni.

d) Uzbrojenie terenu :

- zaopatrzenie w wodę z ujęć własnych, docelowo z wodociągu wiejskiego,
- odprowadzenie ścieków czasowo do szczelnych zbiorników bezodpływowych, docelowo do oczyszczalni ścieków,
- zaopatrzenie w energię elektryczną z napowietrznych lub kablowych sieci elektroenergetycznych w/g warunków zarządcy sieci,
- zaopatrzenie w ciepło z kotłowni indywidualnych,
- gromadzenie nieczystości stałych do szczelnych pojemników opróżnianych okresowo, wywóz nieczystości na gminne wysypisko śmieci.

2.3. Teren położony w miejscowości Płusy obejmujący działki Nr 123, 124, 125, 126, 127, 172, 173, 174 i 175 (wg załącznika Nr 3)

a) Teren zabudowy zagrodowej - 2.3.MR

Teren zabudowy zagrodowej o powierzchni 1,30 ha. Adaptacja istniejących obiektów Na 5 wydzielonych działkach możliwość realizacji budynków mieszkalnych o wysokości zabudowy od I do II kondygnacji, budynków gospodarczych, inwentarskich, inwentarsko - składowych i składowych. Na terenie projektowanych działek dopuszcza się możliwość realizacji usług nieuciążliwych.

b) Teren zabudowy zagrodowej - 2.4.MR

Teren zabudowy zagrodowej o powierzchni 1,20 ha. Adaptacja istniejących obiektów. Na 4 wydzielonych działkach możliwość realizacji budynków mieszkalnych o wysokości zabudowy od I do II kondygnacji, budynków gospodarczych, inwentarskich, inwentarsko - składowych i składowych. Na terenie projektowanych działek dopuszcza się możliwość realizacji usług nieuciążliwych.

c) Ograniczenia terenu :

Wszelkie prace ziemne na terenie objętym zmianą planu prowadzić pod nadzorem archeologicznym,

d) Teren komunikacji :

001 KT III (835) - odcinek drogi krajowej Nr 835. Klasa techniczna III. Szerokość pasa drogi w projektowanych liniach rozgraniczających 30,0 m. Szerokość jezdni 9,0 m. Projektowana linia zabudowy w odległości minimum 40,0 m od krawędzi jezdni.

002 Dw (Gu 015) - odcinek ulicy dojazdowej do terenów zabudowy zagrodowej w ciągu drogi gminnej uzupełniającej. Szerokość istniejących liniach rozgraniczających 13,0 m. Szerokość jezdni 5,5 m. Projektowana linia zabudowy w odległości minimum 15,0 m od krawędzi jezdni.

005 Dg - odcinek istniejącej drogi gospodarczej dojazdowej o szerokości pasa drogowego 6,0 m.

Linia zabudowy w odległości minimum 5 m od linii rozgraniczających.

e) Uzbrojenie terenu :

- zaopatrzenie w wodę z ujęć własnych, docelowo z wodociągu wiejskiego,
- odprowadzenie ścieków czasowo do szczelnych zbiorników bezodpływowych, docelowo do oczyszczalni ścieków,
- zaopatrzenie w energię elektryczną z napowietrznych lub kablowych sieci elektroenergetycznych w/g warunków zarządcy sieci,
- zaopatrzenie w ciepło z kotłowni indywidualnych,
- gromadzenie nieczystości stałych do szczelnych pojemników opróżnianych okresowo, wywóz nieczystości na gminne wysypisko śmieci.

2.4. Teren położony w miejscowości Płusy obejmujący działki Nr 604 i 605 (wg załącznika Nr 4)

a) Teren zabudowy zagrodowej - 2.5.MR

Teren zabudowy zagrodowej o powierzchni 0,49 ha. Na 2 wydzielonych działkach możliwość realizacji budynków mieszkalnych o wysokości zabudowy od I do II kondygnacji, budynków gospodarczych, inwentarskich, inwentarsko - składowych i składowych. Na terenie projektowanych działek dopuszcza się możliwość realizacji usług nieuciążliwych.

b) Ograniczenia terenu :

- Wszelkie prace ziemne na terenie objętym zmianą planu prowadzić pod nadzorem archeologicznym,
- Konieczność zachowania strefy ochronnej o szerokości 15,0 m dla linii energetycznej napowietrznej 15 kV.

c) Teren komunikacji :

006 KT V (48539) - odcinek drogi wojewódzkiej Nr 48539. Szerokość pasa drogi w istniejących liniach rozgraniczających 15,0 m. Szerokość jezdni 5,5 m. Projektowana linia zabudowy w odległości minimum 15,0 m od krawędzi jezdni.

d) Uzbrojenie terenu :

- zaopatrzenie w wodę z ujęć własnych, docelowo z wodociągu wiejskiego,
- odprowadzenie ścieków czasowo do szczelnych zbiorników bezodpływowych, docelowo do oczyszczalni ścieków,
- zaopatrzenie w energię elektryczną z napowietrznych lub kablowych sieci elektroenergetycznych w/g warunków zarządcy sieci,

- zaopatrzenie w ciepło z kotłowni indywidualnych,
- gromadzenie nieczystości stałych do szczelnych pojemników opróżnianych okresowo, wywóz nieczystości na gminne wysypisko śmieci.

§ 2

Stawkę procentową służącą naliczaniu opłat z tytułu wzrostu wartości nieruchomości objętych zmianami planu określa się w wysokości 15 %.

§ 3

W obszarze objętym zmianą planu tracą moc ustalenia „Miejscowego planu ogólnego zagospodarowania przestrzennego Gminy Księżpol” uchwalonego uchwałą Nr XXXVII/103/84 Gminnej Rady Narodowej w Księżpolu z dnia 19 marca 1984 r. (Dz.Urz. Woj. Zamojskiego z 1988 r. Nr 12, poz.126).

§ 4

Wykonanie uchwały powierza się Zarządowi Gminy.

§ 5

Uchwała podlega ogłoszeniu w Dzienniku Urzędowym Województwa Zamojskiego i obowiązuje po upływie 14 dni od daty ogłoszenia.

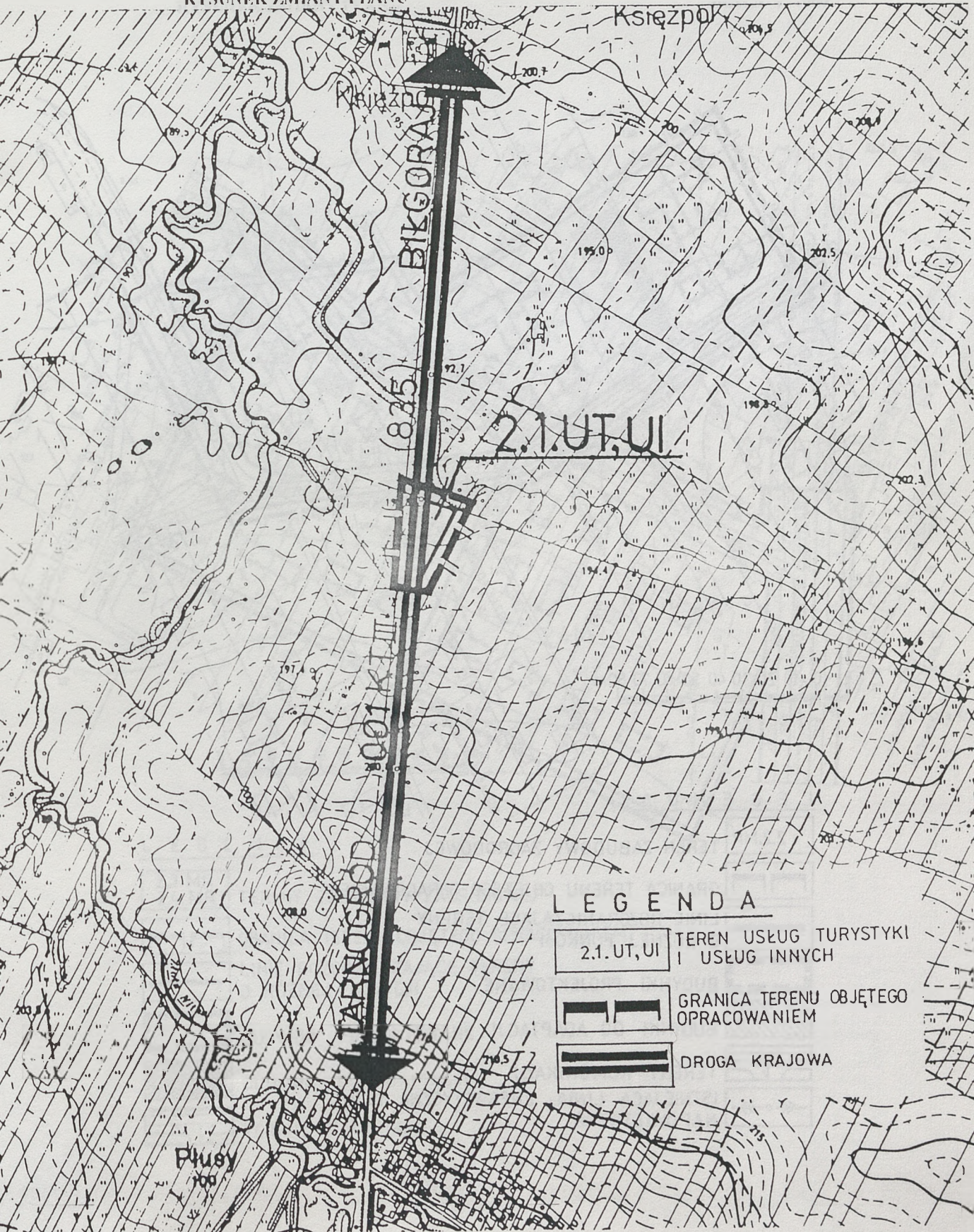
Przewodniczący Rady Gminy : Julian Bednarz

Załącznik Nr 1 do uchwały Nr XXXII/167/98
Rady Gminy w Księżpolu z dnia 8 kwietnia 1998 roku

ZMIANA MIEJSCOWEGO PLANU ZAGOSPODAROWANIA PRZESTRZENNEGO GMINY KSIĘŻPOL

miejsowość PŁUSY
RYSUNEK ZMIANY PLANU

SKALA 1: 10 000

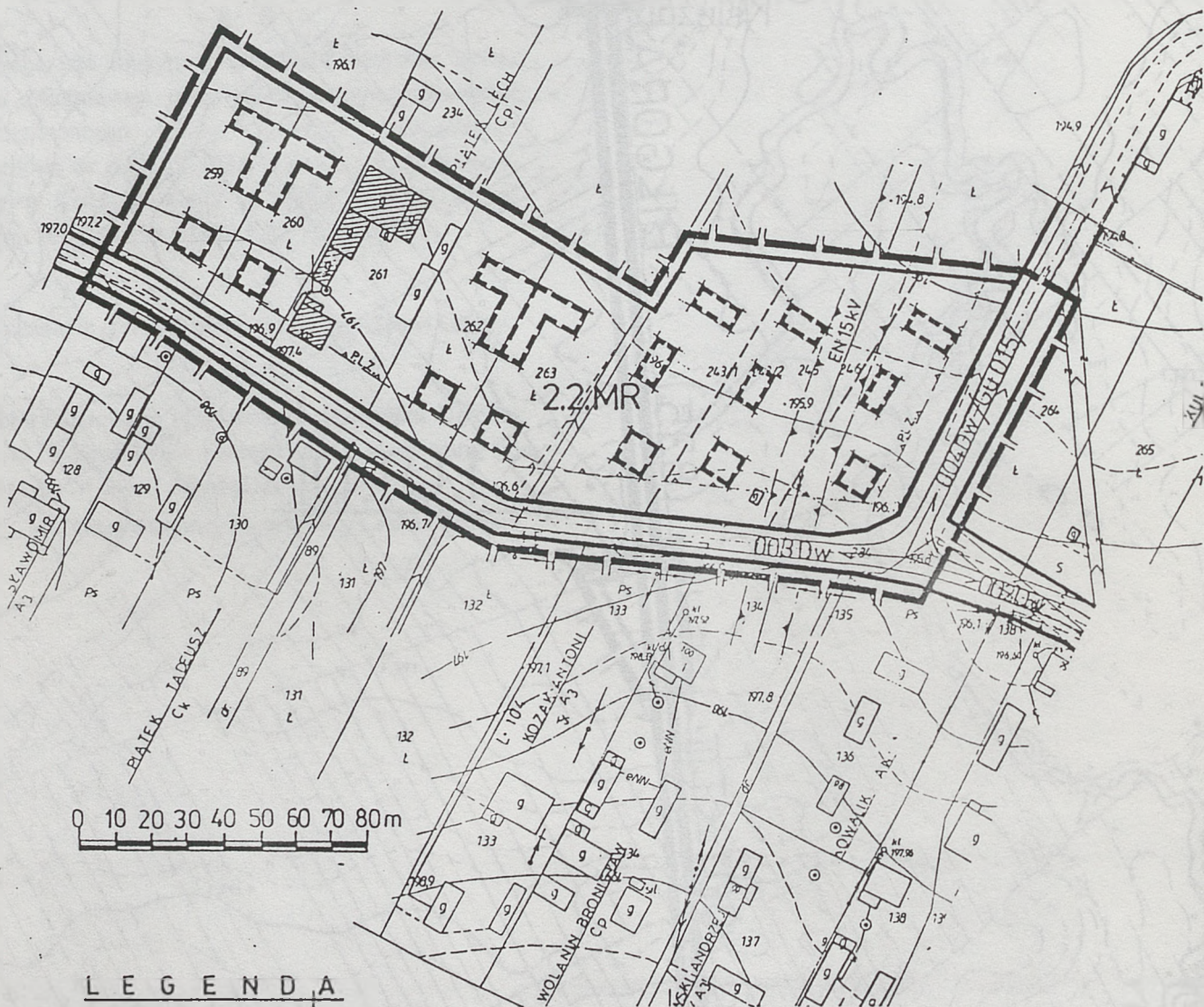


Załącznik Nr 2 do uchwały Nr XXXII/167/98
Rady Gminy w Księżpolu z dnia 8 kwietnia 1998 roku

ZMIANA MIEJSCOWEGO PLANU ZAGOSPODAROWANIA PRZESTRZENNEGO GMINY KSIĘŻPOL

miejsowość PŁUSY
RYSUNEK ZMIANY PLANU

SKALA 1: 1000



LEGENDA

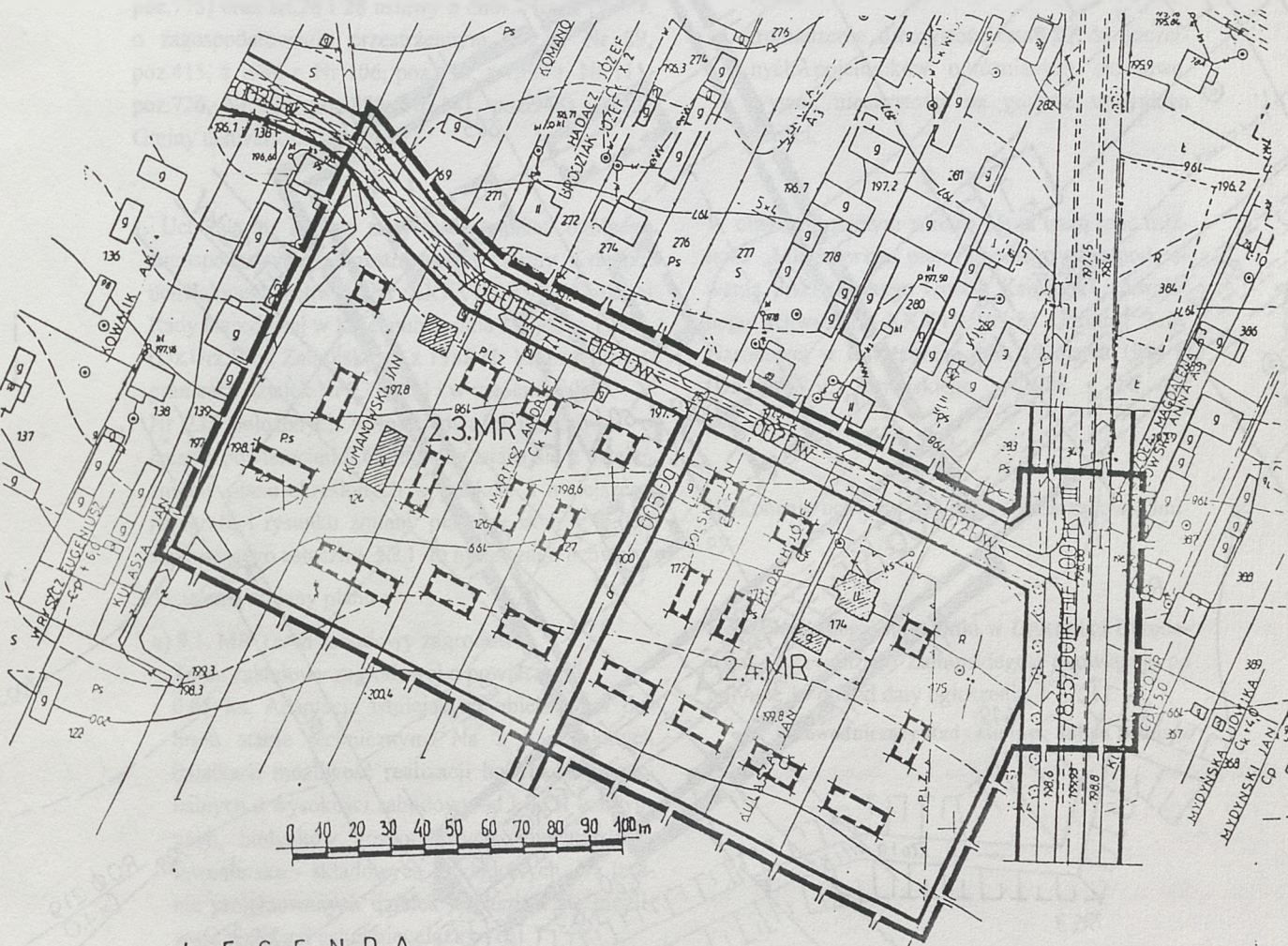
- | | |
|--|---|
| | TEREN ZABUDOWY ZAGRODOWEJ |
| | GRANICA TERENU OBJĘTEGO OPRACOWANIEM |
| | LINIE ROZGRANICZAJĄCE TERENY
O RÓŻNEJ FUNKCJI |
| | BUDYNKI PROJEKTOWANE |
| | BUDYNKI DO ADAPTACJI |
| | TERENY KOMUNIKACJI |
| | ISTNIEJĄCA LINIA ENERGETYCZNA 15 KV
NAPOWIETRZNA |

Załącznik Nr 3 do uchwały Nr XXXII/167/98
Rady Gminy w Księżpolu z dnia 8 kwietnia 1998 roku

ZMIANA MIEJSCOWEGO PLANU ZAGOSPODAROWANIA PRZESTRZENNEGO GMINY KSIĘŻPOL

miejsowość: PŁUSY
RYSUNEK ZMIANY PLANU

SKALA 1: 1000



LEGENDA

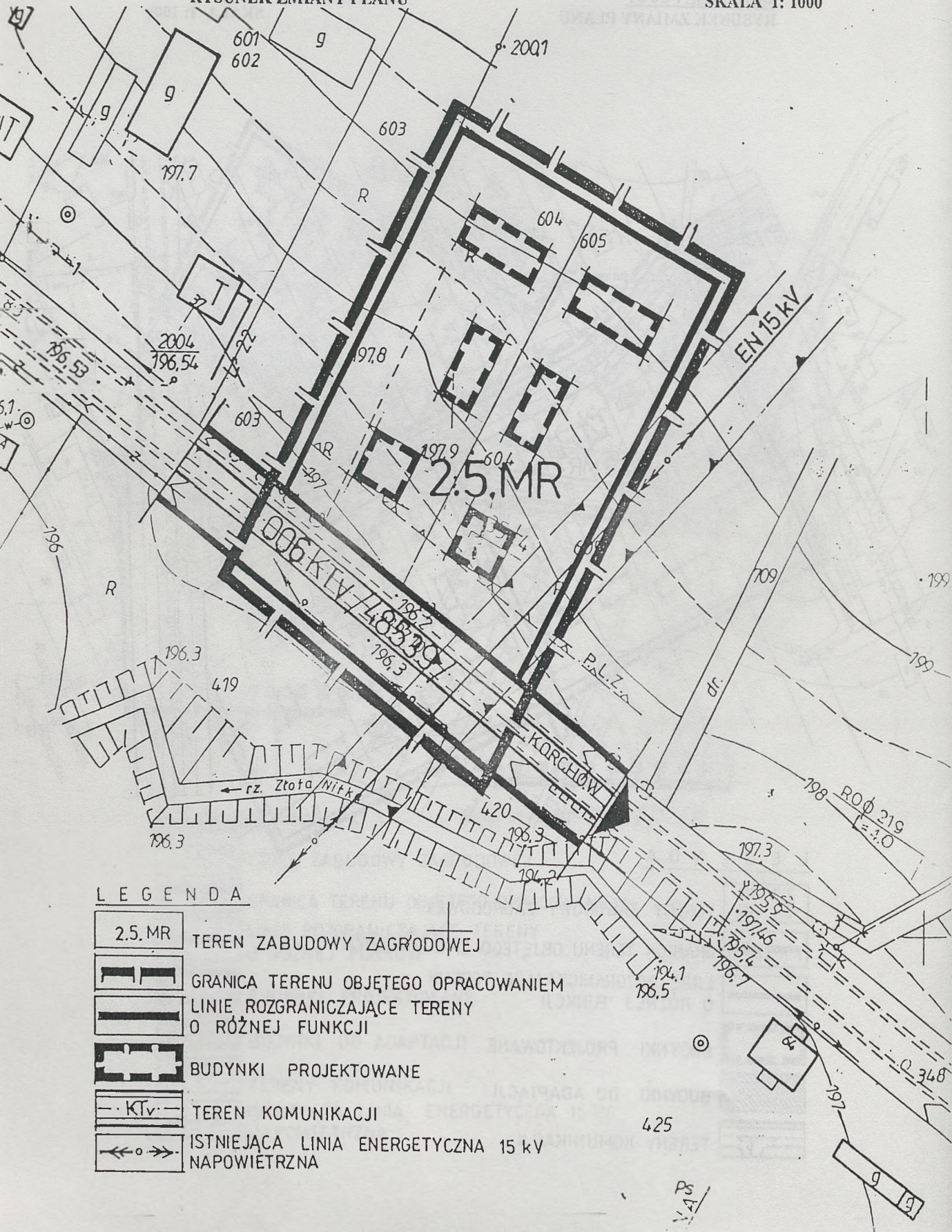
- | | |
|--------|---|
| 2.3.MR | TERENY ZABUDOWY ZAGRODOWEJ |
| 2.4.MR | |
| | GRANICA TERENU OBJĘTEGO OPRACOWANIEM |
| | LINIE ROZGRANICZAJĄCE TERENY O RÓŻNEJ FUNKCJI |
| | BUDYNKI DO ADAPTACJI |
| | BUDYNKI PROJEKTOWANE |
| | TERENY KOMUNIKACJI |

Załącznik Nr 4 do uchwały Nr XXXII/167/98
Rady Gminy w Księżpolu z dnia 8 kwietnia 1998 roku

ZMIANA MIEJSCOWEGO PLANU ZAGOSPODAROWANIA PRZESTRZENNEGO GMINY KSIĘŻPOL

miejsowość PŁUSY
RYSUNEK ZMIANY PLANU

SKALA 1: 1000



LEGENDA

- | | | |
|--|--------|---|
| | 2.5.MR | TEREN ZABUDOWY ZAGRÓDOWEJ |
| | | GRANICA TERENU OBJĘTEGO OPRACOWANIEM |
| | | LINIE ROZGRANICZAJĄCE TERENY
O RÓŻNEJ FUNKCJI |
| | | BUDYNKI PROJEKTOWANE |
| | | TEREN KOMUNIKACJI |
| | | ISTNIEJĄCA LINIA ENERGETYCZNA 15 kV
NAPOWIETRZNA |

- 107 -

UCHWAŁA NR XXXII/168/98 RADY GMINY W KSIĘŻPOLU

z dnia 8 kwietnia 1998 r.

w sprawie uchwalenia zmiany miejscowego planu ogólnego zagospodarowania przestrzennego Gminy Księżpol

Na podstawie art.18 ust.2 pkt 5 ustawy z dnia 8 marca 1990 r. o samorządzie terytorialnym (Dz.U. z 1996 r. Nr 13, poz.74, Nr 58, poz.261, Nr 106, poz.496, Nr 132, poz.622, z 1997 r. Nr 9, poz.43, Nr 106, poz.679, Nr 107, poz.686, Nr 113, poz.734, Nr 123, poz.775) oraz art.26 i 28 ustawy z dnia 7 lipca 1994 r. o zagospodarowaniu przestrzennym (Dz.U. Nr 89, poz.415, z 1996 r. Nr 106, poz.496, z 1997 r. Nr 111, poz.726, Nr 133, poz.885, Nr 141, poz.943) - Rada Gminy uchwała, co następuje :

§ 1

1. Uchwała się zmianę miejscowego planu ogólnego zagospodarowania przestrzennego Gminy Księżpol uchwalonego uchwałą Nr XXXVII/103/84 Gminnej Rady Narodowej w Księżpolu z dnia 19 marca 1984r. (Dz.Urz.Woj. Zamojskiego z 1988 Nr 12, poz.126) w granicach działek Nr 233, 234 i w części działki Nr 235 położonych w miejscowości Korców I, o łącznej powierzchni 0,65 ha, składającą się z ustaleń zmiany planu określonych w punkcie 2 niniejszego paragrafu i rysunku zmiany planu w skali 1: 1.000 stanowiącego załącznik Nr 1 do niniejszego uchwały.

2. Ustalenia zmiany planu :

a) 9.1. MR Teren zabudowy zagrodowej

Teren zabudowy zagrodowej o powierzchni 0,65 ha. Adaptacja istniejących obiektów w dobrym stanie technicznym. Na 2 wydzielonych działkach możliwość realizacji budynków mieszkalnych o wysokości zabudowy od I do II kondygnacji, budynków gospodarczych, inwentarskich, inwentarsko - składowych i składowych. Na terenie projektowanych działek dopuszcza się możliwość realizacji usług nieuciążliwych.

b) Teren komunikacji :

001 KT V (48539) - odcinek drogi wojewódzkiej Nr 48539. Szerokość pasa drogi w istniejących liniach rozgraniczających 15,0 m. Szerokość jezdni 6,0 m. Projektowana linia zabudowy w odległości minimum 15,0 m od krawędzi jezdni.

c) Uzbrojenie terenu :

-zaopatrzenie w wodę z wodociągu wiejskiego,
-odprowadzenie ścieków czasowo do szczelnego zbiornika bezodpływowego, docelowo do oczyszczalni ścieków,

-zaopatrzenie w energię elektryczną z napowietrznych lub kablowych sieci elektroenergetycznych w/g warunków zarządcy sieci,

-zaopatrzenie w ciepło z kotłowni indywidualnych,

-gromadzenie nieczystości stałych do szczelnych pojemników opróżnianych okresowo, wywóz nieczystości na gminne wysypisko śmieci.

§ 2

W obszarze objętym zmianą planu tracą moc ustalenia „Miejscowego planu ogólnego zagospodarowania przestrzennego Gminy Księżpol” uchwalonego uchwałą Nr XXXVII/103/84 Gminnej Rady Narodowej w Księżpolu z dnia 19 marca 1984 r. (Dz.Urz.Woj. Zamojskiego z 1988 r. Nr 12, poz.126).

3 §

Wykonanie uchwały powierza się Zarządowi Gminy.

§ 4

Uchwała podlega ogłoszeniu w Dzienniku Urzędowym Województwa Zamojskiego i obowiązuje po upływie 14 dni od daty ogłoszenia.

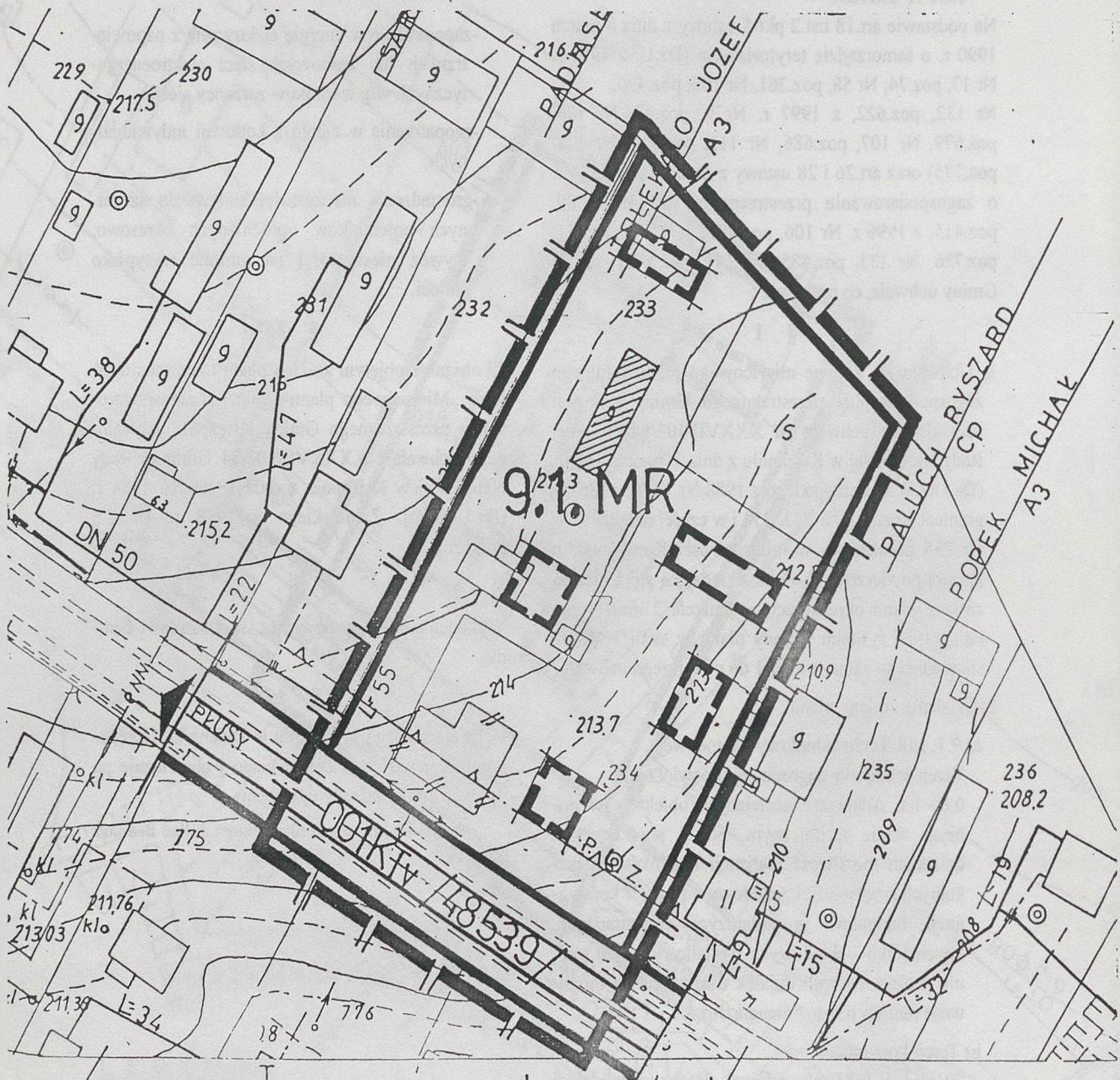
Przewodniczący Rady Gminy : **Julian Bednarz**

Załącznik Nr 1 do uchwały Nr XXXII/168/98
Rady Gminy w Księżpolu z dnia 8 kwietnia 1998 roku

ZMIANA MIEJSCOWEGO PLANU ZAGOSPODAROWANIA PRZESTRZENNEGO GMINY KSIĘŻPOL

miejsowość: KORCHÓW I
RYSUNEK ZMIANY PLANU

SKALA 1: 1000



LEGENDA

- | | |
|--------|--|
| 9.1.MR | TEREN ZABUDOWY ZAGRODOWEJ |
| | GRANICA TERENU OBJĘTEGO OPRACOWANIEM |
| | LINIE ROZGRANICZAJĄCE TERENY
O RÓŻNEJ FUNKCJI |
| | BUDYNKI PROJEKTOWANE |
| | BUDYNKI DO ADAPTACJI |
| 001Ktv | TEREN KOMUNIKACJI |

- 108 -

UCHWAŁA NR XXXII/169/98 RADY GMINY W KSIĘŻPOLU

z dnia 8 kwietnia 1998 r.

w sprawie uchwalenia zmian miejscowego planu ogólnego zagospodarowania przestrzennego Gminy Księżpol

Na podstawie art.18 ust.2 pkt 5 ustawy z dnia 8 marca 1990 r. o samorządzie terytorialnym (Dz.U. z 1996 r. Nr 13, poz.74, Nr 58, poz.261, Nr 106, poz.496, Nr 132, poz.622, z 1997 r. Nr 9, poz.43, Nr 106, poz.679, Nr 107, poz.686, Nr 113, poz.734, Nr 123, poz.775) oraz art.10 ust.3, art.26 i 28 ustawy z dnia 7 lipca 1994 r. o zagospodarowaniu przestrzennym (Dz.U. Nr 89, poz.415, z 1996 r. Nr 106, poz.496, z 1997 r. Nr 111, poz.726, Nr 133, poz.885, Nr 141, poz.943) - Rada Gminy uchwala, co następuje :

§ 1

1. Uchwala się zmiany miejscowego planu ogólnego zagospodarowania przestrzennego Gminy Księżpol uchwalonego uchwałą Nr XXXVII/103/84 Gminnej Rady Narodowej w Księżpolu z dnia 19 marca 1984 r. (Dz.Ur.z.Woj. Zamojskiego z 1988 Nr 12, poz.126) w obrębie miejscowości Zynie, składające się z ustaleń zmian planu określonych w punkcie 2 niniejszego paragrafu i rysunku zmiany planu w skali 1 : 10.000 stanowiącego załącznik Nr 1 do niniejszej uchwały oraz rysunku zmiany planu w skali 1 : 1.000 stanowiącego załącznik Nr 2 do niniejszej uchwały.

2. Ustalenia zmian planu :

2.1. Teren działki Nr 286 położonej w miejscowości Zynie (według załącznika Nr 1)

a) 7.1. UT - Teren usług turystyki

Teren usług turystyki, wypoczynku i rekreacji o powierzchni 0,10 ha. Możliwość realizacji domków campingowych, pola namiotowego oraz obiektów rekreacyjno - wypoczynkowych. Dopuszcza się możliwości realizacji usług handlu i gastronomii. Wysokość zabudowy projektowanych obiektów I kondygnacja. Przy zagospodarowaniu terenu zaleca się ochronę istniejącej zieleni oraz organizowanie zieleni towarzyszącej wysokiej i niskiej.

b) Teren komunikacji :

Gp 002 - droga gminna podstawowa, zapewniająca dojazd do projektowanego terenu usług turystyki. Szerokość pasa drogowego w projektowanych liniach rozgraniczających 12,0 m. Jezdnia szerokości 5,0 m. Projektowana linia zabudowy w odległości minimum 10,0 m od krawędzi jezdni.

c) Uzbrojenie terenu :

-zaopatrzenie w wodę z własnego ujęcia, docelowo z wodociągu wiejskiego,

-odprowadzenie ścieków do szczelnego zbiornika bezodpływowego, docelowo do oczyszczalni ścieków,

-zaopatrzenie w energię elektryczną z napowietrznych lub kablowych sieci elektroenergetycznych w/g warunków zarządcy sieci,

-zaopatrzenie w ciepło z kotłowni indywidualnej (dla obiektów użytkowanych w sezonie zimowym),

-gromadzenie nieczystości stałych do szczelnych pojemników opróżnianych okresowo, wywóz nieczystości na gminne wysypisko śmieci.

2.2. Teren działek Nr 407 i 409/2 położonych w miejscowości Zynie (według załącznika Nr 2)

a) 7.2. UK - Teren usług kultury

Teren usług kultury o powierzchni 0,35 ha. Możliwość realizacji obiektu sakralnego - kościoła rzymsko - katolickiego. Dopuszcza się możliwość realizacji budynku plebanii o wysokości od I do II kondygnacji oraz budynku gospodarczego.

b) Teren komunikacji :

001 KT V (48518) - odcinek drogi wojewódzkiej Nr 48518. Szerokość pasa drogowego w istniejących liniach rozgraniczających 14,5 m. Szerokość jezdni 5,5 m. Projektowana linia zabudowy w odległości minimum 20,0 m od krawędzi jezdni.

c) Uzbrojenie terenu :

-zaopatrzenie w wodę z wodociągu wiejskiego,

-odprowadzenie ścieków czasowo do szczelnego zbiornika bezodpływowego, docelowo do oczyszczalni ścieków,

-zaopatrzenie w energię elektryczną z napowietrznych lub kablowych sieci elektroenergetycznych w/g warunków zarządcy sieci,

-zaopatrzenie w ciepło z kotłowni indywidualnej,

-gromadzenie nieczystości stałych do szczelnych pojemników opróżnianych okresowo, wywóz nieczystości na gminne wysypisko śmieci.

§ 2

W obszarze objętym zmianą planu tracą moc ustalenia „Miejscowego planu ogólnego zagospodarowania przestrzennego Gminy Księżpol” uchwalonego uchwałą Nr XXXVII/103/84 Gminnej Rady Narodowej w Księżpolu z dnia 19 marca 1984 r. (Dz.Urz. Woj. Zamojskiego z 1988 r. Nr 12, poz.126).

3 §

Wykonanie uchwały powierza się Zarządowi Gminy.

§ 4

Uchwała podlega ogłoszeniu w Dzienniku Urzędowym Województwa Zamojskiego i obowiązuje po upływie 14 dni od daty ogłoszenia.

Przewodniczący Rady Gminy : Julian Bednarz

Załącznik Nr 1 do uchwały Nr XXXII/169/98 Rady Gminy w Księżpolu z dnia 8 kwietnia 1998 roku

ZMIANA MIEJSCOWEGO PLANU ZAGOSPODAROWANIA PRZESTRZENNEGO GMINY KSIĘŻPOL

miejsowość Z Y N I E
RYSUNEK ZMIANY PLANU

SKALA 1: 10 000

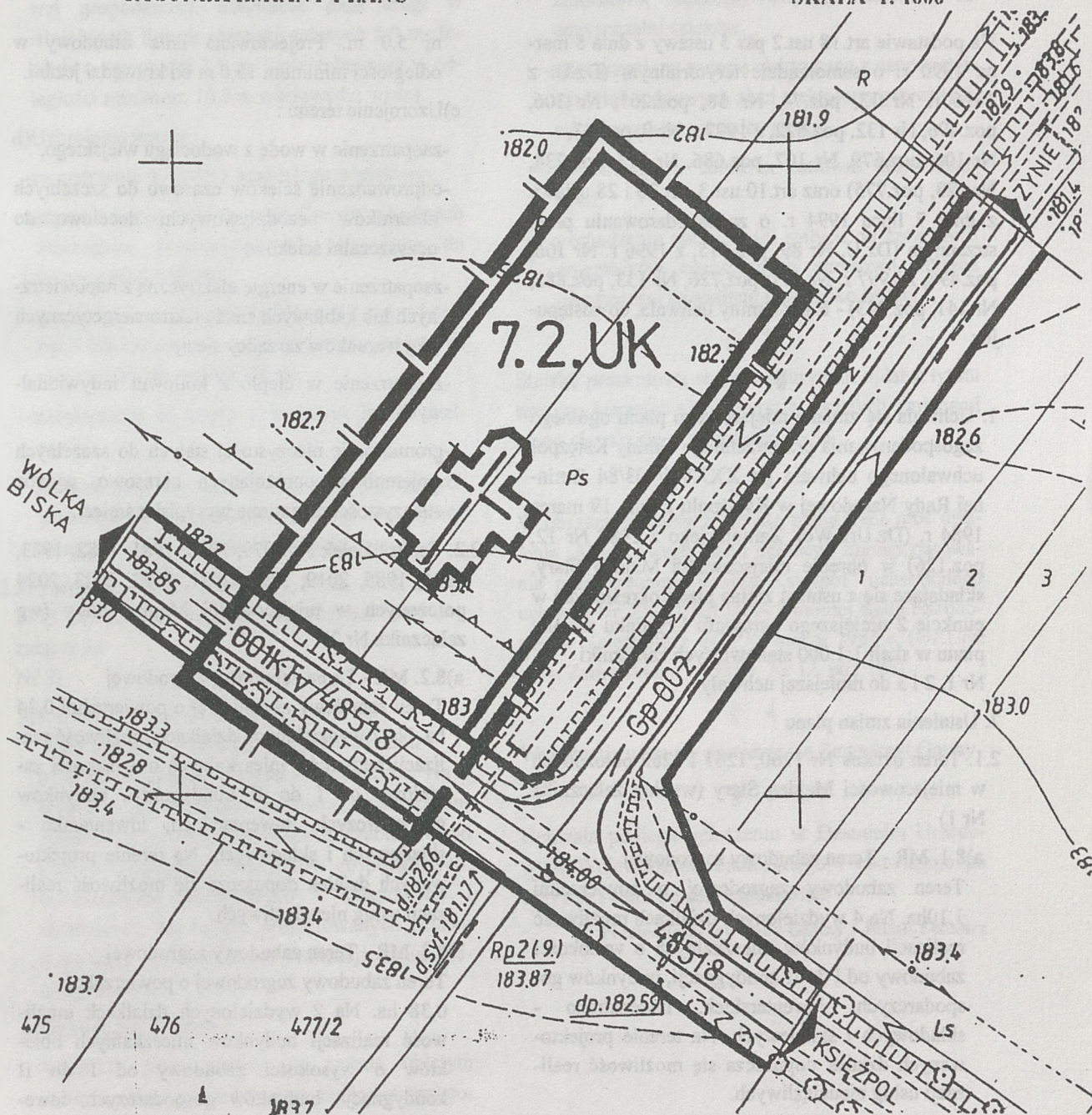


Załącznik Nr 2 do uchwały Nr XXXII/169/98
Rady Gminy w Księżpolu z dnia 8 kwietnia 1998 roku

ZMIANA MIEJSCOWEGO PLANU ZAGOSPODAROWANIA PRZESTRZENNEGO GMINY KSIĘŻPOL

miejsowość ZYNIĘ
RYSUNEK ZMIANY PLANU

SKALA 1: 1000



LEGENDA

	7.2.UK	TEREN USŁUG KULTURY
		GRANICA TERENU OBJĘTEGO OPRACOWANIEM
		LINIE ROZGRANICZAJĄCE TERENY O RÓŻNEJ FUNKCJI
		PROJEKTOWANE OBIEKTY
		TERENY KOMUNIKACJI ZEWNĘTRZNEJ

- 109 -

UCHWAŁA NR XXXII/170/98 RADY GMINY W KSIĘŻPOLU

z dnia 8 kwietnia 1998 r.

w sprawie uchwalenia zmian miejscowego planu ogólnego zagospodarowania przestrzennego Gminy Księżpol

Na podstawie art.18 ust.2 pkt 5 ustawy z dnia 8 marca 1990 r. o samorządzie terytorialnym (Dz.U. z 1996 r. Nr 13, poz.74, Nr 58, poz.261, Nr 106, poz.496, Nr 132, poz.622, z 1997 r. Nr 9, poz.43, Nr 106, poz.679, Nr 107, poz.686, Nr 113, poz.734, Nr 123, poz.775) oraz art.10 ust.3, art.26 i 28 ustawy z dnia 7 lipca 1994 r. o zagospodarowaniu przestrzennym (Dz.U. Nr 89, poz.415, z 1996 r. Nr 106, poz.496, z 1997 r. Nr 111, poz.726, Nr 133, poz.885, Nr 141, poz.943) - Rada Gminy uchwala, co następuje :

§ 1

1. Uchwala się zmianę miejscowego planu ogólnego zagospodarowania przestrzennego Gminy Księżpol uchwalonego uchwałą Nr XXXVII/103/84 Gminnej Rady Narodowej w Księżpolu z dnia 19 marca 1984 r. (Dz.Urz.Woj. Zamojskiego z 1988 Nr 12, poz.126) w obrębie miejscowości Majdan Stary, składające się z ustaleń zmian planu określonych w punkcie 2 niniejszego paragrafu i rysunku zmiany planu w skali 1:1.000 stanowiących załączniki Nr 1, 2 i 3 do niniejszej uchwały.

2. Ustalenia zmian planu :

2.1. Teren działek Nr 1260, 1261 i 1262 położonych w miejscowości Majdan Stary (według załącznika Nr 1)

a)8.1. MR - Teren zabudowy zagrodowej

Teren zabudowy zagrodowej o powierzchni 1,10ha. Na 4 wydzielonych działkach możliwość realizacji budynków mieszkalnych o wysokości zabudowy od I do II kondygnacji, budynków gospodarczych, inwentarskich, inwentarsko - składowych i składowych. Na terenie projektowanych działek dopuszcza się możliwość realizacji usług nieuciążliwych.

b)Tereny komunikacji :

001 Dw - odcinek drogi dojazdowej do terenów zabudowy zagrodowej. Szerokość pasa drogi w istniejących liniach rozgraniczających 8,0 m. Szerokość jezdni 5,0 m. Projektowana linia zabudowy w odległości minimum 5,0 m od krawędzi jezdni.

002 Dw - odcinek drogi dojazdowej do terenów upraw polowych i terenów zabudowy zagrodowej. Szerokość pasa drogi w projektowanych liniach rozgraniczających 8,0 m. Szerokość jezd-

ni 5,0 m. Projektowana linia zabudowy w odległości minimum 15,0 m od krawędzi jezdni.

c)Uzbrojenie terenu :

- zaopatrzenie w wodę z wodociągu wiejskiego,
- odprowadzenie ścieków czasowo do szczelnych zbiorników bezodpływowych, docelowo do oczyszczalni ścieków,
- zaopatrzenie w energię elektryczną z napowietrznych lub kablowych sieci elektroenergetycznych w/g warunków zarządcy sieci,
- zaopatrzenie w ciepło z kotłowni indywidualnych,
- gromadzenie nieczystości stałych do szczelnych pojemników opróżnianych okresowo, wywóz nieczystości na gminne wysypisko śmieci.

2.2. Teren działek Nr 1979, 1980, 1981, 1982, 1983, 1984, 1985, 2019, 2020, 2021, 2022, 2023, 2024 położonych w miejscowości Majdan Stary (wg załącznika Nr 2)

a)8.2. MR - Teren zabudowy zagrodowej

Teren zabudowy zagrodowej o powierzchni 0,34 ha. Na 2 wydzielonych działkach możliwość realizacji budynków mieszkalnych o wysokości zabudowy od I do II kondygnacji, budynków gospodarczych, inwentarskich, inwentarsko - składowych i składowych. Na terenie projektowanych działek dopuszcza się możliwość realizacji usług nieuciążliwych.

b)8.3. MR - Teren zabudowy zagrodowej

Teren zabudowy zagrodowej o powierzchni 0,38 ha. Na 2 wydzielonych działkach możliwość realizacji budynków mieszkalnych obiektów o wysokości zabudowy od I do II kondygnacji, budynków gospodarczych, inwentarskich, inwentarsko - składowych i składowych. Na terenie projektowanych działek dopuszcza się możliwość realizacji usług nieuciążliwych.

c)Tereny komunikacji :

003 KT III (48520) - odcinek drogi wojewódzkiej Nr 48520. Szerokość pasa drogi w istniejących liniach rozgraniczających 14,5 m. Szerokość jezdni 5,5 m. Projektowana linia zabudowy w odległości minimum 15,0 m od krawędzi jezdni.

004 Dg - odcinek drogi dojazdowej

gospodarczej. Szerokość pasa drogi w istniejących liniach rozgraniczających 5,0 m. Jezdnia o szerokości 3,5 m. Projektowana linia zabudowy w odległości minimum 15,0 m od krawędzi jezdni.

005 Dg - odcinek projektowanej drogi dojazdowej gospodarczej. Szerokość pasa drogi w istniejących liniach rozgraniczających 5,0 m. Jezdnia o szerokości 3,5 m. Linia zabudowy w odległości minimum 10,0 m od krawędzi jezdni.

d) Uzbrojenie terenu :

- zaopatrzenie w wodę z wodociągu wiejskiego,
- odprowadzenie ścieków czasowo do szczelnych zbiorników bezodpływowych, docelowo do oczyszczalni ścieków,
- zaopatrzenie w energię elektryczną z napowietrznych lub kablowych sieci elektroenergetycznych w/g warunków zarządcy sieci,
- zaopatrzenie w ciepło z kotłowni indywidualnych,
- gromadzenie nieczystości stałych do szczelnych pojemników opróżnianych okresowo, wywóz nieczystości na gminne wysypisko śmieci.

2.3. Teren działek Nr 1309, 1311, 1312, 1313, 1314 i 1315 położony w miejscowości Majdan Stary (wg załącznika Nr 3)

a) 8.4. MR - Teren zabudowy zagrodowej

Teren zabudowy zagrodowej o powierzchni 0,70 ha .Adaptacja istniejących obiektów. Na 6 wydzielonych działkach możliwość realizacji budynków mieszkalnych o wysokości zabudowy od I do II kondygnacji, budynków gospodarczych, inwentarskich, inwentarsko - składowych i składowych. Na terenie projektowanych działek dopuszcza się możliwość realizacji usług nieuciążliwych.

b) Ograniczenia terenu :

- Wszelkie prace ziemne na terenie objętym zmianą planu prowadzić pod nadzorem archeologicznym.

c) Teren komunikacji :

006 KT V (48516) - odcinek drogi wojewódzkiej Nr 48516. Szerokość pasa drogi w istniejących liniach rozgraniczających 15,0 m. Szerokość jezdni 6,0 m. Projektowana linia zabudowy w odległości minimum 15,0 m od krawędzi jezdni.

007 Dw - odcinek drogi dojazdowej wewnątrzsiedlowej. Szerokość pasa drogi w liniach rozgraniczających zmienna od 8,0 m do 10,0 m. Szerokość jezdni 5,0 m. Projektowana li-

nia zabudowy w odległości minimum 8,0 m od krawędzi jezdni.

d) Uzbrojenie terenu :

- zaopatrzenie w wodę z wodociągu wiejskiego,
- odprowadzenie ścieków czasowo do szczelnych zbiorników bezodpływowych, docelowo do oczyszczalni ścieków,
- zaopatrzenie w energię elektryczną z napowietrznych lub kablowych sieci elektroenergetycznych w/g warunków zarządcy sieci,
- zaopatrzenie w ciepło z kotłowni indywidualnych,
- gromadzenie nieczystości stałych do szczelnych pojemników opróżnianych okresowo, wywóz nieczystości na gminne wysypisko śmieci.

§ 2

Stawkę procentową służącą naliczaniu opłat z tytułu wzrostu wartości nieruchomości objętych zmianami planu określa się w wysokości 15 %.

§ 3

W obszarach objętych zmianą planu tracą moc uchwały „Miejscowego planu ogólnego zagospodarowania przestrzennego Gminy Księżpol” uchwalonego uchwałą Nr XXXVII/103/84 Gminnej Rady Narodowej w Księżpolu z dnia 19 marca 1984 r. (Dz.Urz. Woj. Zamojskiego z 1988 r. Nr 12, poz.126).

§ 4

Wykonanie uchwały powierza się Zarządowi Gminy.

§ 5

Uchwała podlega ogłoszeniu w Dzienniku Urzędowym Województwa Zamojskiego i obowiązuje po upływie 14 dni od daty ogłoszenia.

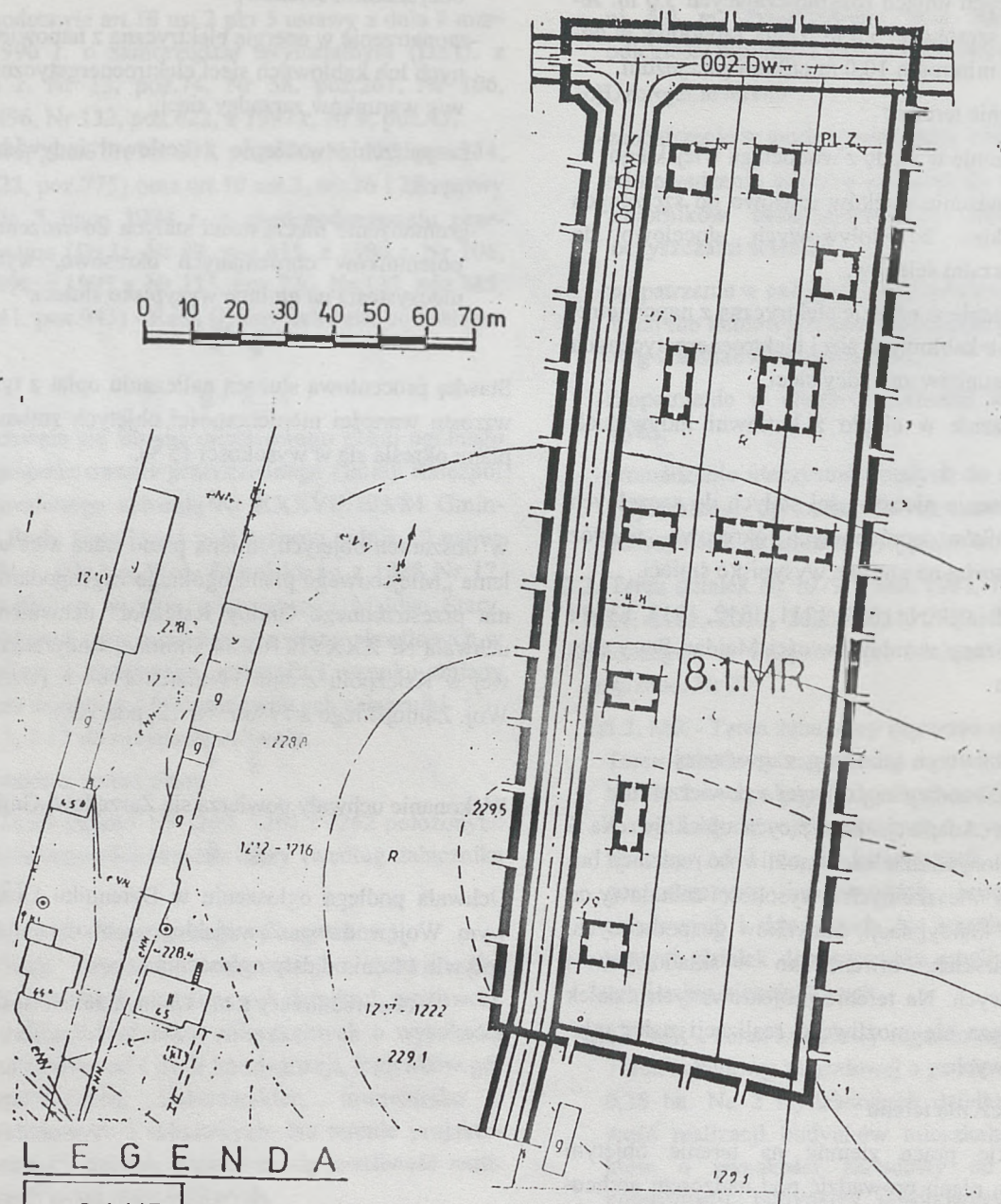
Przewodniczący Rady Gminy : Julian Bednarz

Załącznik Nr 1 do uchwały Nr XXXII/170/98
Rady Gminy w Księżpolu z dnia 8 kwietnia 1998 roku

ZMIANA MIEJSCOWEGO PLANU ZAGOSPODAROWANIA PRZESTRZENNEGO GMINY KSIĘŻPOL

miejsowość MAJDAN STARY
RYSUNEK ZMIANY PLANU

SKALA 1: 1000



LEGENDA

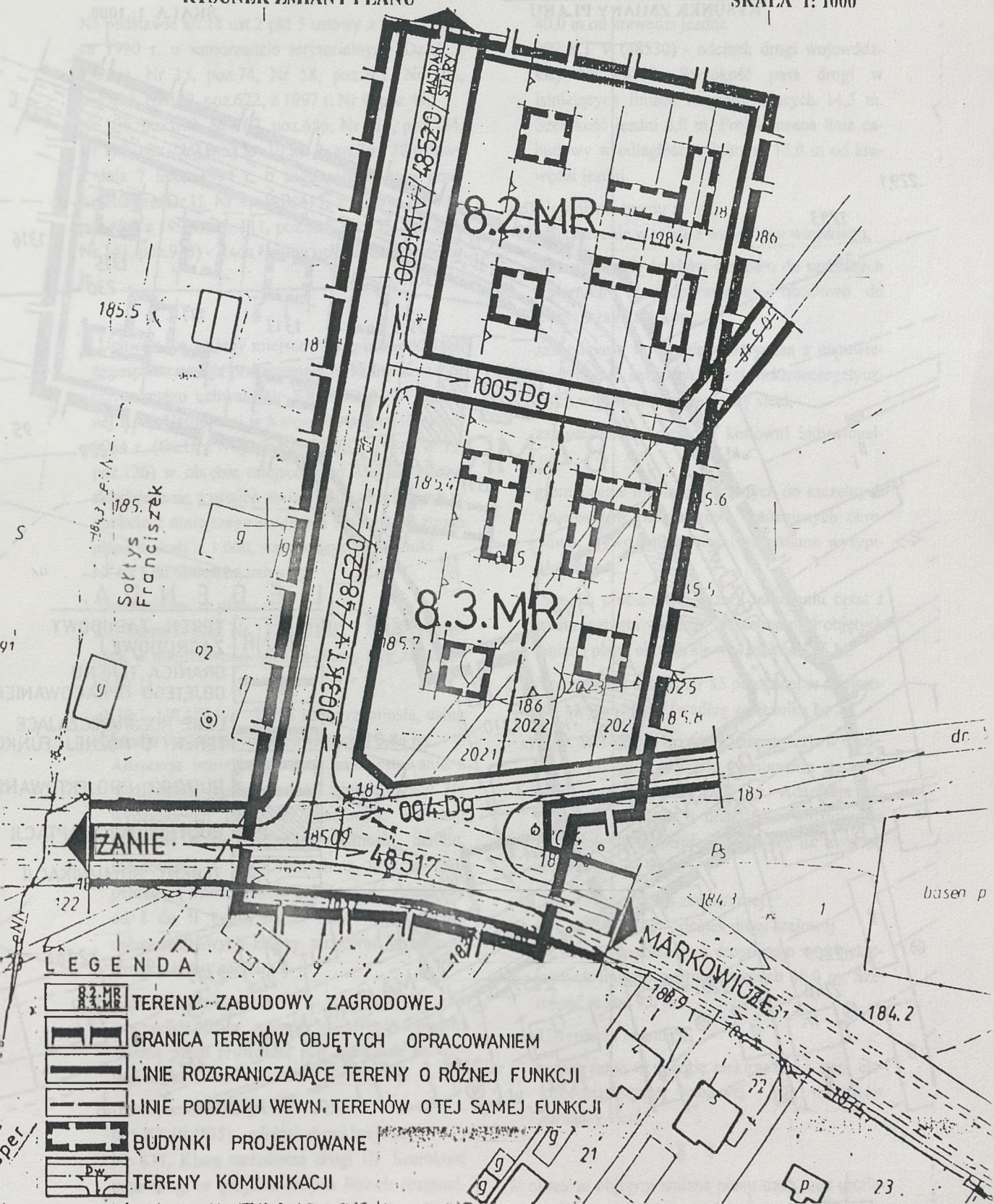
8.1.MR	TEREN ZABUDOWY ZAGRODOWEJ
	GRANICA TERENU OBJĘTEGO OPRACOWANIEM
	LINIE ROZGRANICZAJĄCE TERENY O RÓŻNEJ FUNKCJI
	BUDYNKI PROJEKTOWANE
	TERENY KOMUNIKACJI

Załącznik Nr 2 do uchwały Nr XXXII/170/98
Rady Gminy w Księżpolu z dnia 8 kwietnia 1998 roku

ZMIANA MIEJSCOWEGO PLANU ZAGOSPODAROWANIA PRZESTRZENNEGO GMINY KSIĘŻPOL

miejsowość MAJDAN STARY
RYSUNEK ZMIANY PLANU

SKALA 1:1000

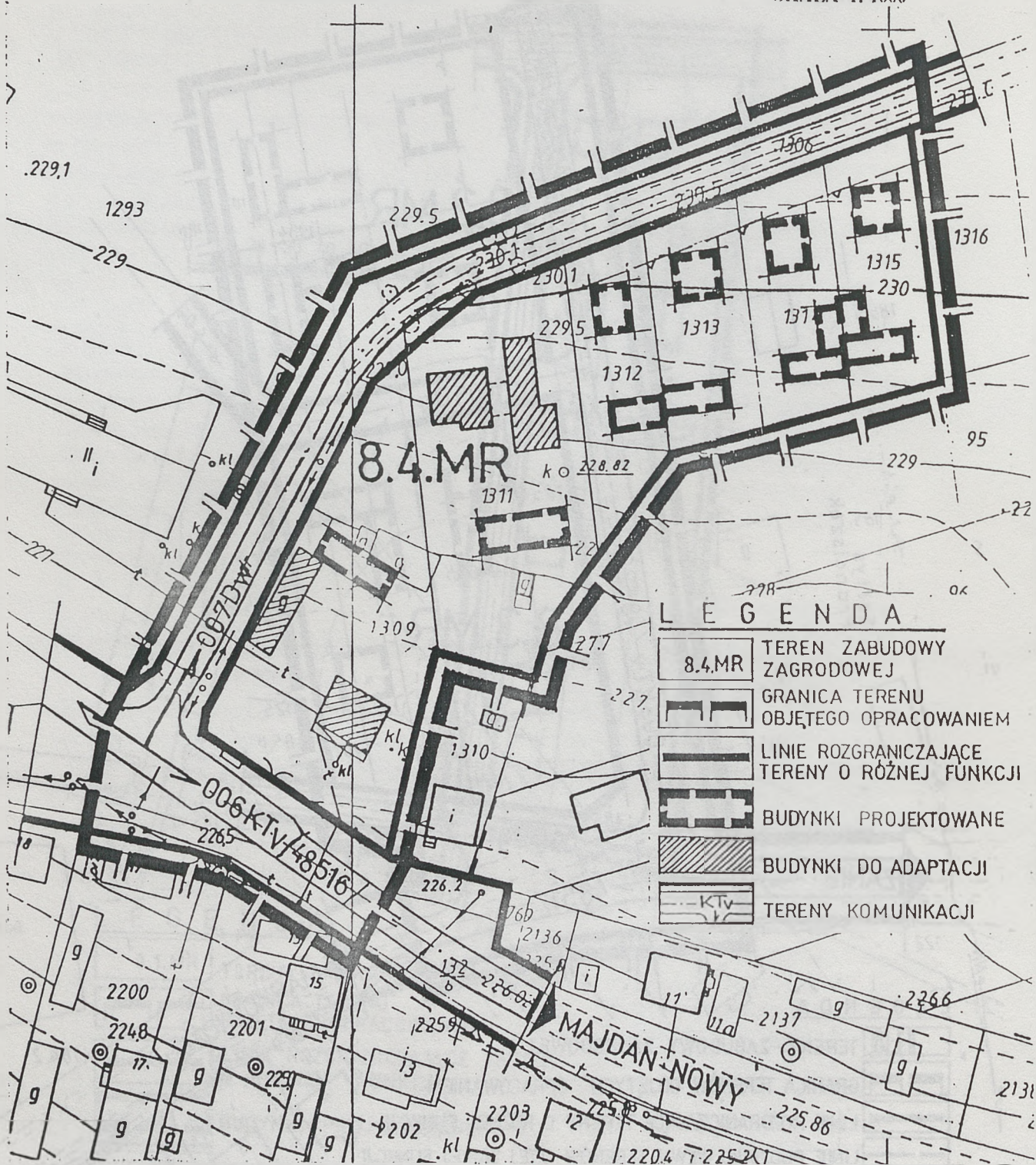


Załącznik Nr 3 do uchwały Nr XXXII/170/98
Rady Gminy w Księżpolu z dnia 8 kwietnia 1998 roku

ZMIANA MIEJSCOWEGO PLANU ZAGOSPODAROWANIA PRZESTRZENNEGO GMINY KSIĘŻPOL

miejsowość MAJDAN STARY
RYSUNEK ZMIANY PLANU

SKALA 1: 1000



- 110 -

UCHWAŁA NR XXXII/171/98 RADY GMINY W KSIĘŻPOLU

z dnia 8 kwietnia 1998 r.

w sprawie uchwalenia zmian miejscowego planu ogólnego zagospodarowania przestrzennego Gminy Księżpol

Na podstawie art.18 ust.2 pkt 5 ustawy z dnia 8 marca 1990 r. o samorządzie terytorialnym (Dz.U. z 1996 r. Nr 13, poz.74, Nr 58, poz.261, Nr 106, poz.496, Nr 132, poz.622, z 1997 r. Nr 9, poz.43, Nr 106, poz.679, Nr 107, poz.686, Nr 113, poz.734, Nr 123, poz.775) oraz art.10 ust.3, art.26 i 28 ustawy z dnia 7 lipca 1994 r. o zagospodarowaniu przestrzennym (Dz.U. Nr 89, poz.415, z 1996 r. Nr 106, poz.496, z 1997 r. Nr 111, poz.726, Nr 133, poz.885, Nr 141, poz.943) - Rada Gminy uchwała, co następuje:

§ 1

1. Uchwała się zmiany miejscowego planu ogólnego zagospodarowania przestrzennego Gminy Księżpol uchwalonego uchwałą Nr XXXVII/103/84 Gminnej Rady Narodowej w Księżpolu z dnia 19 marca 1984 r. (Dz.Urż.Woj. Zamojskiego z 1988 Nr 12, poz.126) w obrębie miejscowości Majdan Nowy, składające się z ustaleń zmian planu określonych w punkcie 2 niniejszego paragrafu i rysunków zmian planu w skali 1: 1.000, stanowiących załączniki Nr 1 i 2 do niniejszej uchwały.

2. Ustalenia zmian planu :

2.1. Teren działek Nr 187/1, 188/1 i 188/2 położonych w miejscowości Majdan Nowy (wg załącznika Nr 1)

a) 10.1. UR,UH,UI - Teren usług rzemiosła, usług handlu i usług innych o powierzchni 0,84 ha Adaptacja istniejącego stanu zainwestowania z możliwością jego rozbudowy i modernizacji. Na wydzielonych działkach możliwość realizacji obiektów o funkcji usług rzemiosła, handlu, składowania i usług innych z funkcją uzupełniającą mieszkalnictwa. Wysokość zabudowy od I do II kondygnacji. Przy wprowadzeniu usług uciążliwych należy zachować wymagane strefy ochrony sanitarnej.

b) Ograniczenia terenu :

- wszelkie prace ziemne na terenie objętym zmianą planu prowadzić pod nadzorem archeologicznym.

c) Tereny komunikacji :

001 KT III (835) - odcinek drogi krajowej Nr 835. Klasa techniczna drogi III. Szerokość pasa drogi w projektowanych liniach rozgraniczających 30,0 m. Szerokość jezdni 9,0 m. Projektowana linia zabudowy w odległości minimum

40,0 m od krawędzi jezdni.

002 KT V (48530) - odcinek drogi wojewódzkiej Nr 48530. Szerokość pasa drogi w istniejących liniach rozgraniczających 14,5 m. Szerokość jezdni 6,0 m. Projektowana linia zabudowy w odległości minimum 15,0 m od krawędzi jezdni.

d) Uzbrojenie terenu :

-zaopatrzenie w wodę z wodociągu wiejskiego,

-odprowadzenie ścieków czasowo do szczelnych zbiorników bezodpływowych, docelowo do oczyszczalni ścieków,

-zaopatrzenie w energię elektryczną z napowietrznych lub kablowych sieci elektroenergetycznych w/g warunków zarządcy sieci,

-zaopatrzenie w ciepło z kotłowni indywidualnych,

-gromadzenie nieczystości stałych do szczelnych pojemników (kontenerów) opróżnianych okresowo, wywóz nieczystości na gminne wysypisko śmieci.

e) Stawkę procentową służącą naliczaniu opłat z tytułu wzrostu wartości nieruchomości objętych zmianą planu określa się w wysokości 15 %.

2.2. Teren części działki Nr 85 położonej w miejscowości Majdan Nowy (według załącznika Nr 2)

a) 10.2. WZ- Teren urządzeń zaopatrzenia w wodę Teren przeznaczony pod pompownię sieciową wody o powierzchni 0,08 ha. Adaptacja istniejących obiektów i urządzeń z możliwością rozbudowy i modernizacji. Dojazd na teren od drogi krajowej Nr 835.

b) Teren komunikacji zewnętrznej :

001 KT III (835) - odcinek drogi krajowej Nr 835. Szerokość pasa drogowego w projektowanych liniach rozgraniczających 30,0 m. Szerokość jezdni 9,0 m.

c) Uzbrojenie terenu :

-zaopatrzenie w energię elektryczną z sieci elektroenergetycznej kablowej w/g warunków zarządcy sieci,

§ 2

W obszarze objętym zmianą planu tracą moc ustalenia „Miejscowego planu ogólnego zagospodarowania przestrzennego Gminy Księżpol” uchwalonego

uchwałą Nr XXXVII/103/84 Gminnej Rady Narodowej w Księżpolu z dnia 19 marca 1984 r. (Dz.Urz.Woj. Zamojskiego z 1988 r. Nr 12, poz.126).

3 §

Wykonanie uchwały powierza się Zarządowi Gminy.

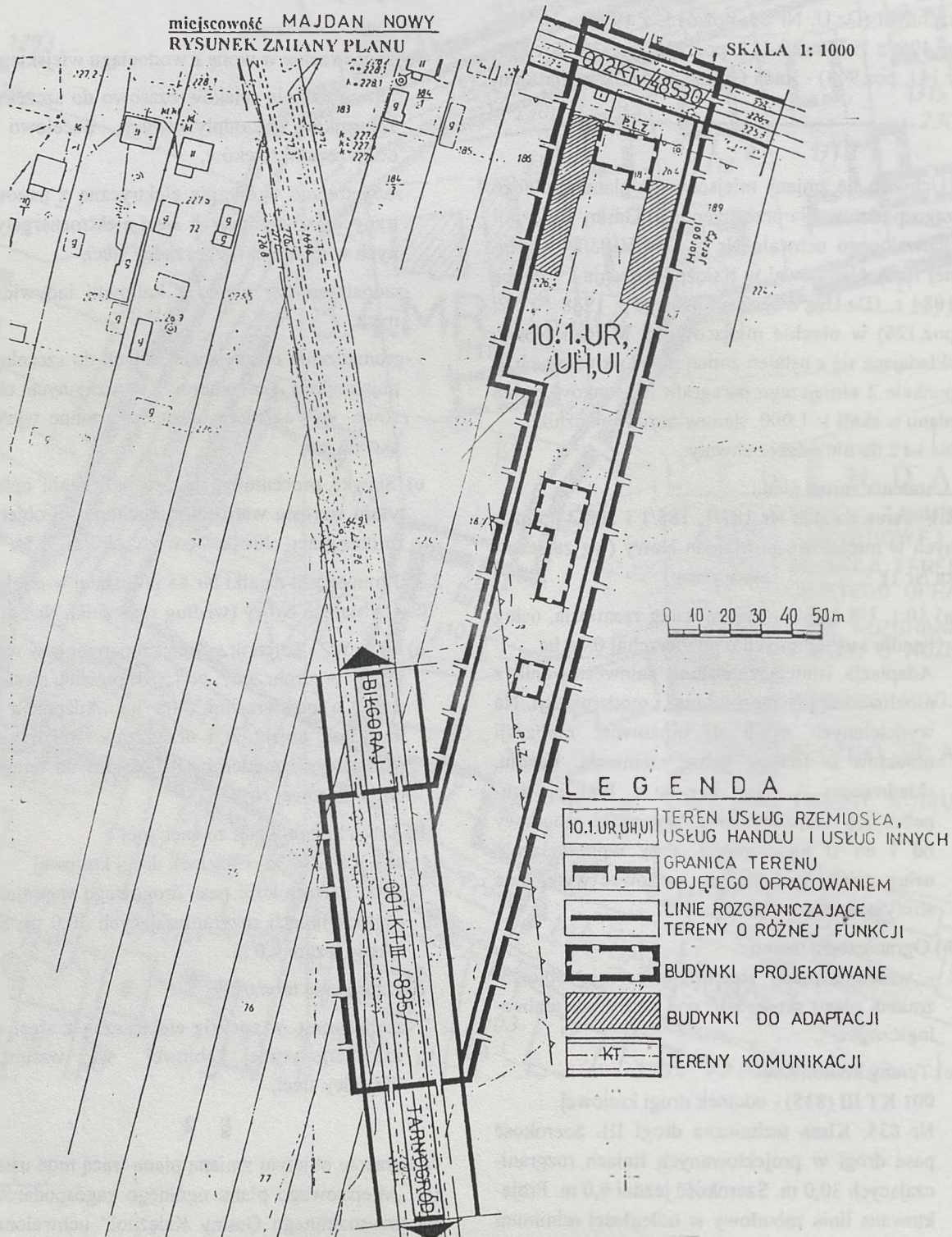
§ 4

Uchwała podlega ogłoszeniu w Dzienniku Urzędowym Województwa Zamojskiego i obowiązuje po upływie 14 dni od daty ogłoszenia.

Przewodniczący Rady Gminy : Julian Bednarz

Załącznik Nr 1 do uchwały Nr XXXII/171/98 Rady Gminy w Księżpolu z dnia 8 kwietnia 1998 roku

ZMIANA MIEJSCOWEGO PLANU ZAGOSPODAROWANIA PRZESTRZENNEGO GMINY KSIĘŻPOL

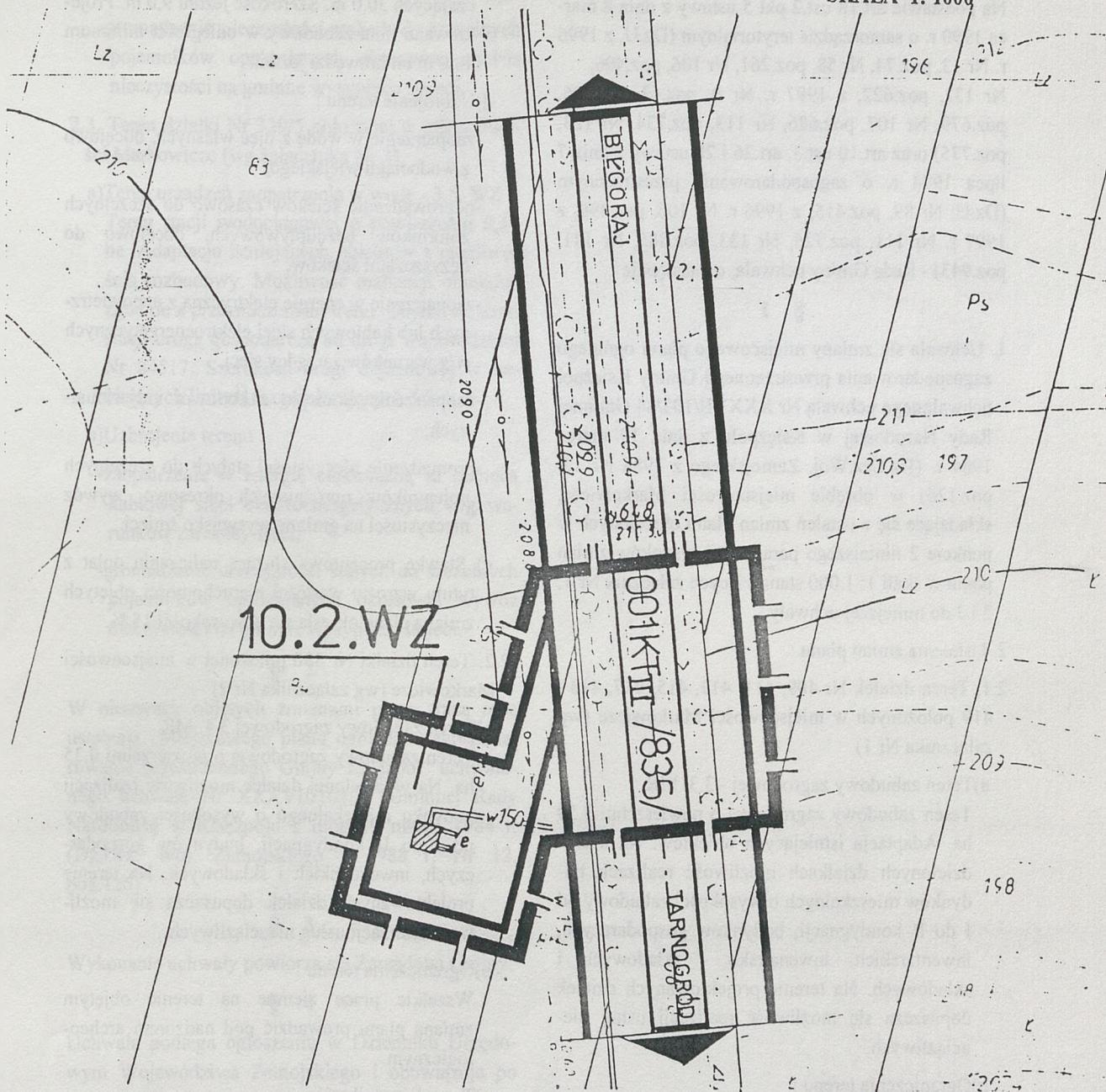


Załącznik Nr 2 do uchwały Nr XXXII/171/98
Rady Gminy w Księżpolu z dnia 8 kwietnia 1998 roku

ZMIANA MIEJSCOWEGO PLANU ZAGOSPODAROWANIA PRZESTRZENNEGO GMINY KSIĘŻPOL

miejsowość MAJDAN NOWY
RYSUNEK ZMIANY PLANU

SKALA 1: 1000



LEGENDA

10.2.WZ	TEREN URZĄDZEŃ ZAOPATRZENIA W WODĘ
	GRANICA TERENU OBJĘTEGO OPRACOWANIEM
	LINIE ROZGRANICZAJĄCE TERENY O RÓŻNEJ FUNKCJI
	TEREN KOMUNIKACJI ZEWNĘTRZNEJ

- 111 -

UCHWAŁA NR XXXII/172/98 RADY GMINY W KSIĘZPOLU

z dnia 8 kwietnia 1998 r.

w sprawie uchwalenia zmian miejscowego planu ogólnego zagospodarowania przestrzennego Gminy Księżpol

Na podstawie art.18 ust.2 pkt 5 ustawy z dnia 8 marca 1990 r. o samorządzie terytorialnym (Dz.U. z 1996 r. Nr 13, poz.74, Nr 58, poz.261, Nr 106, poz.496, Nr 132, poz.622, z 1997 r. Nr 9, poz.43, Nr 106, poz.679, Nr 107, poz.686, Nr 113, poz.734, Nr 123, poz.775) oraz art.10 ust.3, art.26 i 28 ustawy z dnia 7 lipca 1994 r. o zagospodarowaniu przestrzennym (Dz.U. Nr 89, poz.415, z 1996 r. Nr 106, poz.496, z 1997 r. Nr 111, poz.726, Nr 133, poz.885, Nr 141, poz.943) - Rada Gminy uchwała, co następuje :

§ 1

1. Uchwała się zmiany miejscowego planu ogólnego zagospodarowania przestrzennego Gminy Księżpol uchwalonego uchwałą Nr XXXVII/103/84 Gminnej Rady Narodowej w Księżpolu z dnia 19 marca 1984 r. (Dz.Urż.Woj. Zamojskiego z 1988 Nr 12, poz.126) w obrębie miejscowości Markowicze, składające się z ustaleń zmian planu określonych w punkcie 2 niniejszego paragrafu i rysunków zmian planu w skali 1: 1.000 stanowiących załącznik Nr 1, 2 i 3 do niniejszej uchwały.

2. Ustalenia zmian planu :

2.1. Teren działek Nr 409, 411, 413, 415, 417, 418 i 419 położonych w miejscowości Markowicze (wg załącznika Nr 1)

a) Teren zabudowy zagrodowej - 3.3. MR

Teren zabudowy zagrodowej o powierzchni 3,50 ha. Adaptacja istniejących obiektów. Na 8 wydzielonych działkach możliwość realizacji budynków mieszkalnych o wysokości zabudowy od I do II kondygnacji, budynków gospodarczych, inwentarskich, inwentarsko - składowych i składowych. Na terenie projektowanych działek dopuszcza się możliwość realizacji usług nieuciążliwych.

b) Ograniczenia terenu :

- wszelkie prace ziemne na terenie objętym zmianą planu prowadzić pod nadzorem archeologicznym,
- konieczność zachowania strefy ochronnej o szerokości 15,0 m dla linii energetycznej napowietrznej 15 kV.

c) Teren komunikacji :

001 KT III (835) - odcinek drogi krajowej Nr 835. Klasa techniczna drogi III. Szerokość pasa drogi w projektowanych liniach rozgrani-

czających 30,0 m. Szerokość jezdni 9,0 m. Projektowana linia zabudowy w odległości minimum 40,0 m od krawędzi jezdni.

d) Uzbrojenie terenu :

- zaopatrzenie w wodę z ujęć własnych, docelowo z wodociągu wiejskiego,
- odprowadzenie ścieków czasowo do szczelnych zbiorników bezodpływowych, docelowo do oczyszczalni ścieków,
- zaopatrzenie w energię elektryczną z napowietrznych lub kablowych sieci elektroenergetycznych w/g warunków zarządcy sieci,
- zaopatrzenie w ciepło z kotłowni indywidualnych,
- gromadzenie nieczystości stałych do szczelnych pojemników opróżnianych okresowo, wywóz nieczystości na gminne wysypisko śmieci.

e) Stawkę procentową służącą naliczaniu opłat z tytułu wzrostu wartości nieruchomości objętych zmianą planu określa się w wysokości 15 %.

2.2. Teren działki Nr 330 położonej w miejscowości Markowicze (wg załącznika Nr 2)

a) Teren zabudowy zagrodowej 3.4. MR

Teren zabudowy zagrodowej o powierzchni 0,35 ha. Na wydzielonej działce możliwość realizacji budynku mieszkalnego o wysokości zabudowy od I do II kondygnacji, budynków gospodarczych, inwentarskich i składowych. Na terenie projektowanych działek dopuszcza się możliwość realizacji usług nieuciążliwych.

b) Ograniczenia terenu :

Wszelkie prace ziemne na terenie objętym zmianą planu prowadzić pod nadzorem archeologicznym.

c) Teren komunikacji :

002 KT V (48517) - odcinek drogi wojewódzkiej Nr 48517. Szerokość pasa drogowego w istniejących liniach rozgraniczających 15,0 m. Szerokość jezdni 5,5 m. Projektowana linia zabudowy w odległości minimum 15,0 m od krawędzi jezdni.

d) Uzbrojenie terenu :

- zaopatrzenie w wodę z wodociągu wiejskiego,

- odprowadzenie ścieków czasowo do szczelnego zbiornika bezodpływowego, docelowo do oczyszczalni ścieków,
- zaopatrzenie w energię elektryczną z napowietrznych lub kablowych sieci elektroenergetycznych w/g warunków zarządcy sieci,
- zaopatrzenie w ciepło z kotłowni indywidualnej,
- gromadzenie nieczystości stałych do szczelnych pojemników opróżnianych okresowo, wywóz nieczystości na gminne wysypisko śmieci.

2.3. Teren działki Nr 329/5 położonej w miejscowości Markowice (wg załącznika Nr 3)

a) Teren urządzeń zaopatrzenia w wodę - 3.5. WZ

Teren stacji wodociągowej o powierzchni 0,14 ha .Adaptacja istniejących obiektów z możliwością rozbudowy. Możliwość realizacji obiektów zgodnie z przeznaczeniem terenu. Dojazd na teren stacji drogą gospodarczą od drogi wojewódzkiej Nr 84517. Szerokość drogi dojazdowej w istniejących liniach rozgraniczających 3,5 m.

b) Uzbrojenie terenu :

- zaopatrzenie w energię elektryczną za pomocą kablowej sieci elektroenergetycznych w/g warunków zarządcy sieci,
- gromadzenie nieczystości stałych do szczelnych pojemników opróżnianych okresowo, wywóz nieczystości na gminne wysypisko śmieci.

§ 2

W obszarach objętych zmianami planu tracą moc ustalenia „Miejscowego planu ogólnego zagospodarowania przestrzennego Gminy Księżpol” uchwalonego uchwałą Nr XXXVII/103/84 Gminnej Rady Narodowej w Księżpolu z dnia 19 marca 1984 r. (Dz.Urz. Woj. Zamojskiego z 1988 r. Nr 12, poz.126).

§ 3

Wykonanie uchwały powierza się Zarządowi Gminy.

§ 4

Uchwała podlega ogłoszeniu w Dzienniku Urzędowym Województwa Zamojskiego i obowiązuje po upływie 14 dni od daty ogłoszenia.

Przewodniczący Rady Gminy : Julian Bednarz

Załącznik Nr 1 do uchwały Nr XXXII/172/98
Rady Gminy w Księżpolu z dnia 8 kwietnia 1998 roku

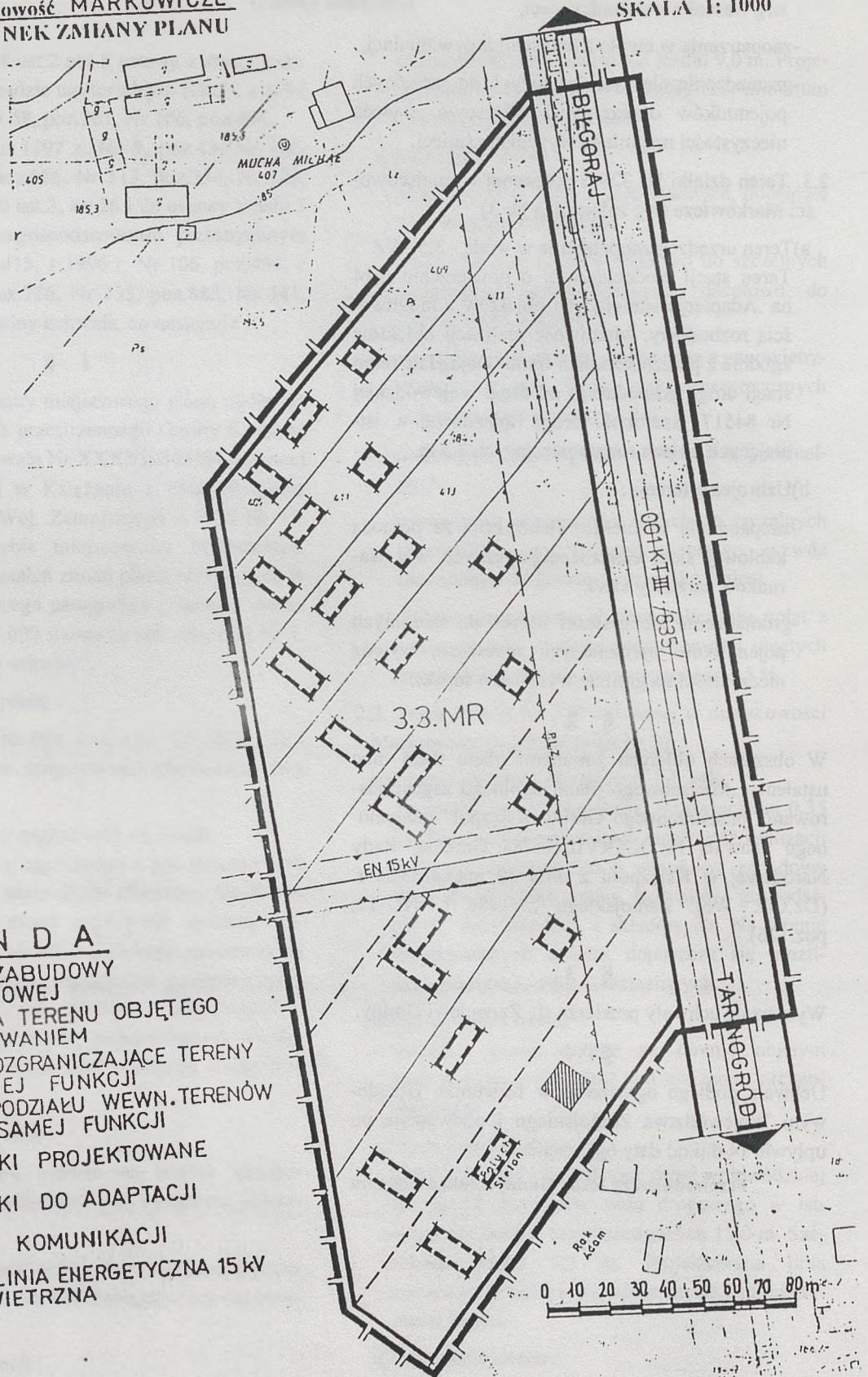
ZMIANA MIEJSCOWEGO PLANU ZAGOSPODAROWANIA PRZESTRZENNEGO GMINY KSIĘŻPOL

miejsowość MARKOWICZE
RYSUNEK ZMIANY PLANU

SKALA 1:1000

LEGENDA

- | | |
|--------|--|
| 3.3.MR | TEREN ZABUDOWY ZAGRODOWEJ |
| | GRANICA TERENU OBJĘTEGO OPRACOWANIEM |
| | LINIE ROZGRANICZAJĄCE TERENY O RÓŻNEJ FUNKCJI |
| | LINIE PODZIAŁU WEWN. TERENÓW O TEJ SAMEJ FUNKCJI |
| | BUDYNKI PROJEKTOWANE |
| | BUDYNKI DO ADAPTACJI |
| | TEREN KOMUNIKACJI |
| | ISTN. LINIA ENERGETYCZNA 15 kV NAWIETRZNA |

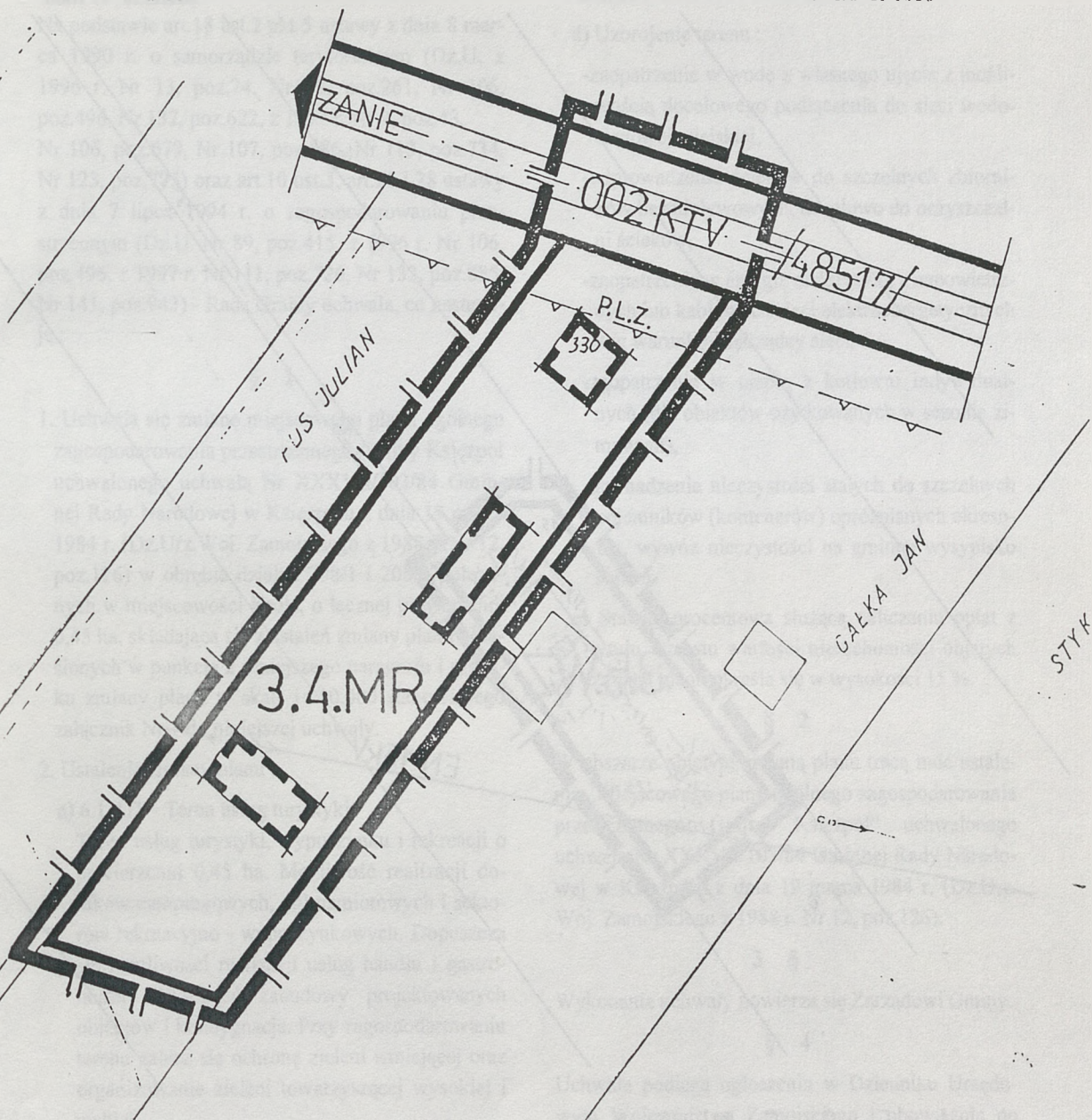


Załącznik Nr 2 do uchwały Nr XXXII/172/98
Rady Gminy w Księżpolu z dnia 8 kwietnia 1998 roku

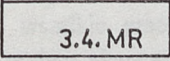




ZMIANA MIEJSCOWEGO PLANU ZAGOSPODAROWANIA PRZESTRZENNEGO GMINY KSIĘŻPOL

miejsowość MARKOWICZE
RYSUNEK ZMIANY PLANU

SKALA 1: 1000



LEGENDA

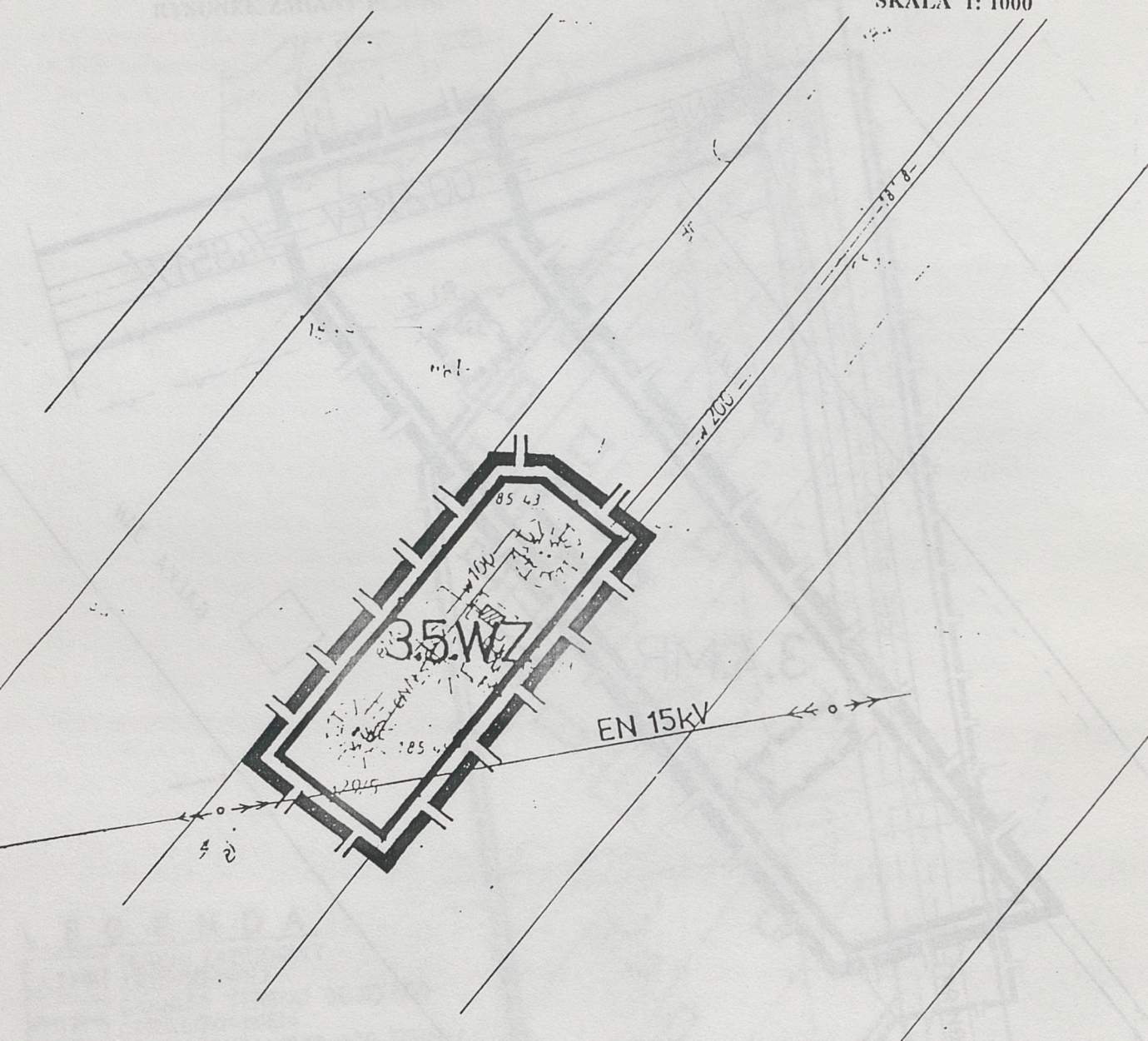
	3.4.MR	TEREN ZABUDOWY ZAGRODOWEJ
		GRANICA TERENU OBJĘTEGO OPRACOWANIEM
		LINIE ROZGRANICZAJĄCE TERENY O RÓŻNEJ FUNKCJI
		PROJEKTOWANE BUDYNKI
	—KTV—	TEREN KOMUNIKACJI

Załącznik Nr 3 do uchwały Nr XXXII/172/98
Rady Gminy w Księżpolu z dnia 8 kwietnia 1998 roku

ZMIANA MIEJSCOWEGO PLANU ZAGOSPODAROWANIA PRZESTRZENNEGO
GMINY KSIĘŻPOL

miejsowość MARKOWICZE
RYSUNEK ZMIANY PLANU

SKALA 1: 1000



L E G E N D A

- | | |
|--------|---|
| 3.5.WZ | TEREN URZĄDZEŃ ZAOPATRZENIA W WODĘ |
| | GRANICA TERENU
OBJĘTEGO OPRACOWANIEM |
| | LINIE ROZGRANICZAJĄCE TERENY
O RÓŻNEJ FUNKCJI |
| | ISTNIEJĄCA LINIA ENERGETYCZNA 15 kV
NAPOWIETRZNA |

- 112 -

UCHWAŁA NR XXXII/173/98 RADY GMINY W KSIĘŻPOLU

z dnia 8 kwietnia 1998 r.

w sprawie uchwalenia zmiany miejscowego planu ogólnego zagospodarowania przestrzennego Gminy Księżpol

Na podstawie art.18 ust.2 pkt 5 ustawy z dnia 8 marca 1990 r. o samorządzie terytorialnym (Dz.U. z 1996 r. Nr 13, poz.74, Nr 58, poz.261, Nr 106, poz.496, Nr 132, poz.622, z 1997 r. Nr 9, poz.43, Nr 106, poz.679, Nr 107, poz.686, Nr 113, poz.734, Nr 123, poz.775) oraz art.10 ust.3, art.26 i 28 ustawy z dnia 7 lipca 1994 r. o zagospodarowaniu przestrzennym (Dz.U. Nr 89, poz.415, z 1996 r. Nr 106, poz.496, z 1997 r. Nr 111, poz.726, Nr 133, poz.885, Nr 141, poz.943) - Rada Gminy uchwała, co następuje:

§ 1

1. Uchwała się zmianę miejscowego planu ogólnego zagospodarowania przestrzennego Gminy Księżpol uchwalonego uchwałą Nr XXXVII/103/84 Gminnej Rady Narodowej w Księżpolu z dnia 19 marca 1984 r. (Dz.Urz.Woj. Zamojskiego z 1988 r. Nr 12, poz.126) w obrębie działek 208/1 i 208/2 położonych w miejscowości Króle, o łącznej powierzchni 0,45 ha, składającą się z ustaleń zmiany planu określonych w punkcie 2 niniejszego paragrafu i rysunku zmiany planu w skali 1: 10.000 stanowiącego załącznik Nr 1 do niniejszej uchwały.

2. Ustalenia zmiany planu :

a) 6.1. UT - Teren usług turystyki.

Teren usług turystyki, wypoczynku i rekreacji o powierzchni 0,45 ha. Możliwość realizacji domków campingowych, pól namiotowych i sektorów rekreacyjno - wypoczynkowych. Dopuszcza się możliwości realizacji usług handlu i gastronomii. Wysokość zabudowy projektowanych obiektów I kondygnacja. Przy zagospodarowaniu terenu zaleca się ochronę zieleni istniejącej oraz organizowanie zieleni towarzyszącej wysokiej i niskiej.

b) Ograniczenia terenu :

- wszelkie prace ziemne na terenie objętym zmianą planu prowadzić pod nadzorem archeologicznym.

c) Obsługa komunikacyjna terenu :

- dojazd na projektowany teren usług turystyki drogą gospodarczą od drogi gminnej podstawowej Gp 003.

d) Uzbrojenie terenu :

-zaopatrzenie w wodę z własnego ujęcia z możliwością docelowego podłączenia do sieci wodociągowej wiejskiej,

-odprowadzenie ścieków do szczelnych zbiorników bezodpływowych, docelowo do oczyszczalni ścieków,

-zaopatrzenie w energię elektryczną z napowietrznych lub kablowych sieci elektroenergetycznych w/g warunków zarządcy sieci,

-zaopatrzenie w ciepło z kotłowni indywidualnych (dla obiektów użytkowanych w sezonie zimowym),

-gromadzenie nieczystości stałych do szczelnych pojemników (kontenerów) opróżnianych okresowo, wywóz nieczystości na gminne wysypisko śmieci.

e) Stawkę procentową służącą naliczaniu opłat z tytułu wzrostu wartości nieruchomości objętych zmianą planu określa się w wysokości 15 %.

§ 2

W obszarze objętym zmianą planu tracą moc ustalenia „Miejscowego planu ogólnego zagospodarowania przestrzennego Gminy Księżpol” uchwalonego uchwałą Nr XXXVII/103/84 Gminnej Rady Narodowej w Księżpolu z dnia 19 marca 1984 r. (Dz.Urz. Woj. Zamojskiego z 1988 r. Nr 12, poz.126).

3 §

Wykonanie uchwały powierza się Zarządowi Gminy.

§ 4

Uchwała podlega ogłoszeniu w Dzienniku Urzędowym Województwa Zamojskiego i obowiązuje po upływie 14 dni od daty ogłoszenia.

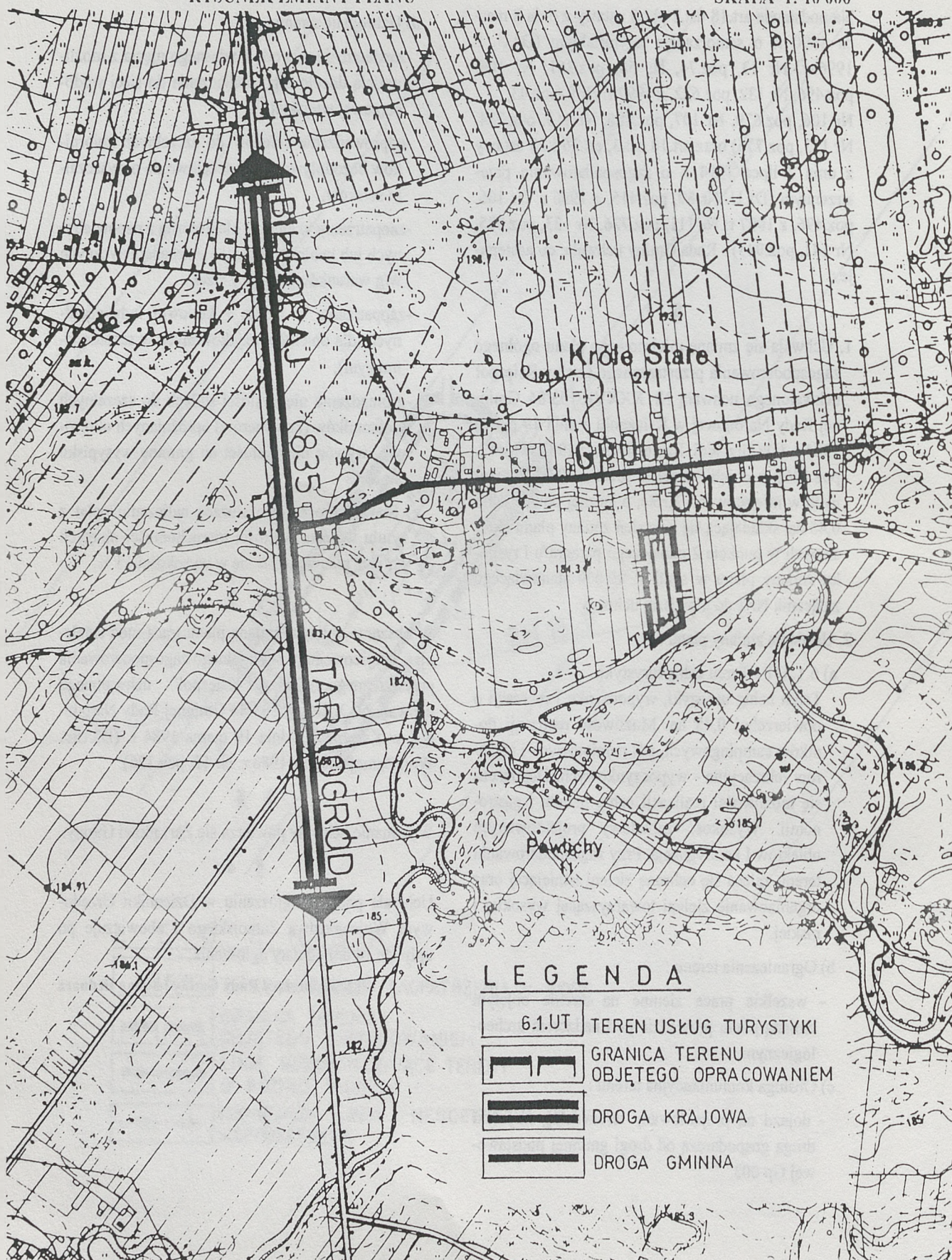
Przewodniczący Rady Gminy : Julian Bednarz

Załącznik Nr 1 do uchwały Nr XXXII/173/98
Rady Gminy w Księżpolu z dnia 8 kwietnia 1998 roku

ZMIANA MIEJSCOWEGO PLANU ZAGOSPODAROWANIA PRZESTRZENNEGO GMINY KSIĘŻPOL

miejsowość KRÓLE
RYSUNEK ZMIANY PLANU

SKALA 1: 10 000



- 113 -

UCHWAŁA NR XXXII/174/98 RADY GMINY W KSIĘŻPOLU

z dnia 8 kwietnia 1998 r.

w sprawie uchwalenia zmiany miejscowego planu ogólnego zagospodarowania przestrzennego Gminy Księżpol

Na podstawie art.18 ust.2 pkt 5 ustawy z dnia 8 marca 1990 r. o samorządzie terytorialnym (Dz.U. z 1996 r. Nr 13, poz.74, Nr 58, poz.261, Nr 106, poz.496, Nr 132, poz.622, z 1997 r. Nr 9, poz.43, Nr 106, poz.679, Nr 107, poz.686, Nr 113, poz.734, Nr 123, poz.775) oraz art.26 i 28 ustawy z dnia 7 lipca 1994 r. o zagospodarowaniu przestrzennym (Dz.U. Nr 89, poz.415, z 1996 r. Nr 106, poz.496, z 1997 r. Nr 111, poz.726, Nr 133, poz.885, Nr 141, poz.943) - Rada Gminy uchwała, co następuje :

§ 1

1. Uchwała się zmianę miejscowego planu ogólnego zagospodarowania przestrzennego Gminy Księżpol uchwalonego uchwałą Nr XXXVII/103/84 Gminnej Rady Narodowej w Księżpolu z dnia 19 marca 1984 r. (Dz.Urz.Woj. Zamojskiego z 1988 r. Nr 12, poz.126) w granicach działki 191 położonej w miejscowości Rakówka, o powierzchni 0,43 ha, składającą się z ustaleń zmiany planu określonych w punkcie 2 niniejszego paragrafu i rysunku zmiany planu w skali 1: 10.000 stanowiącego załącznik Nr 1 do niniejszej uchwały.

2. Ustalenia zmiany planu :

a) 5.2. UT - Teren usług turystyki.

Teren usług turystyki, wypoczynku i rekreacji o powierzchni 0,43 ha. Możliwość realizacji domków campingowych, pól namiotowych i sektorów rekreacyjno - wypoczynkowych. Dopuszcza się możliwości realizacji usług handlu, usług gastronomii itp. Wysokość zabudowy projektowanych obiektów I kondygnacja. Przy zagospodarowaniu terenu zaleca się ochronę zieleni istniejącej oraz organizowanie zieleni towarzyszącej wysokiej i niskiej.

b) Ograniczenia terenu :

- wszelkie prace ziemne na terenie objętym zmianą planu prowadzić pod nadzorem archeologicznym.

c) Obsługa komunikacyjna terenu :

- dojazd na teren usług turystyki drogami gospodarczymi prowadzącymi od drogi gminnej uzupełniającej Nr Gp 008.

d) Uzbrojenie terenu :

-zaopatrzenie w wodę z własnego ujęcia z możliwością docelowego podłączenia do sieci wodociągowej wiejskiej,

-odprowadzenie ścieków do szczelnych zbiorników bezodpływowych, docelowo do oczyszczalni ścieków,

-zaopatrzenie w energię elektryczną z napowietrznych lub kablowych sieci elektroenergetycznych w/g warunków zarządcy sieci,

-zaopatrzenie w ciepło obiektów użytkowych w okresie zimowym z kotłowni indywidualnych ,

-gromadzenie nieczystości stałych do szczelnych pojemników (kontenerów) opróżnianych okresowo, wywóz nieczystości na gminne wysypisko śmieci.

§ 2

W obszarze objętym zmianą planu tracą moc ustalenia „Miejscowego planu ogólnego zagospodarowania przestrzennego Gminy Księżpol” uchwalonego uchwałą Nr XXXVII/103/84 Gminnej Rady Narodowej w Księżpolu z dnia 19 marca 1984 r. (Dz.Urz. Woj. Zamojskiego z 1988 r. Nr 12, poz.126).

3 §

Wykonanie uchwały powierza się Zarządowi Gminy.

§ 4

Uchwała podlega ogłoszeniu w Dzienniku Urzędowym Województwa Zamojskiego i obowiązuje po upływie 14 dni od daty ogłoszenia.

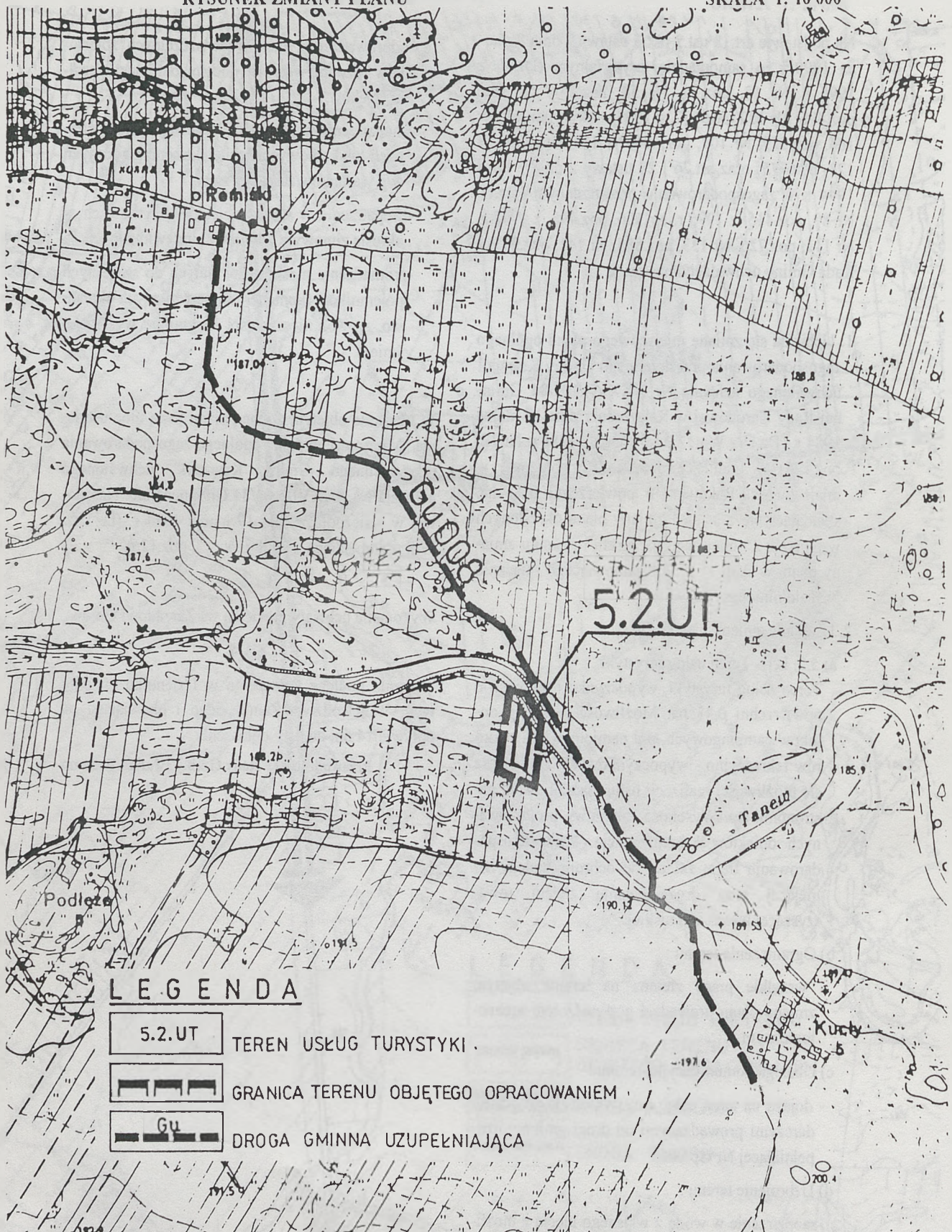
Przewodniczący Rady Gminy : Julian Bednarz

Załącznik Nr 1 do uchwały Nr XXXII/174/98
Rady Gminy w Księżpolu z dnia 8 kwietnia 1998 roku

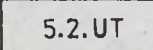

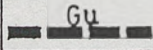
ZMIANA MIEJSCOWEGO PLANU ZAGOSPODAROWANIA PRZESTRZENNEGO GMINY KSIĘŻPOL

miejsowość RAKÓWKA
RYSUNEK ZMIANY PLANU

SKALA 1: 10 000



LEGENDA

- | | | |
|---|--------|--------------------------------------|
|  | 5.2.UT | TEREN USŁUG TURYSTYKI. |
|  | | GRANICA TERENU OBJĘTEGO OPRACOWANIEM |
|  | G4 | DROGA GMINNA UZUPEŁNIAJĄCA |

- 114 -

UCHWAŁA NR XXXII/175/98 RADY GMINY W KSIĘŻPOLU

z dnia 8 kwietnia 1998 r.

w sprawie uchwalenia zmiany miejscowego planu ogólnego zagospodarowania przestrzennego Gminy Księżpol

Na podstawie art.18 ust.2 pkt 5 ustawy z dnia 8 marca 1990 r. o samorządzie terytorialnym (Dz.U. z 1996 r. Nr 13, poz.74, Nr 58, poz.261, Nr 106, poz.496, Nr 132, poz.622, z 1997 r. Nr 9, poz.43, Nr 106, poz.679, Nr 107, poz.686, Nr 113, poz.734, Nr 123, poz.775) oraz art.26 i 28 ustawy z dnia 7 lipca 1994 r. o zagospodarowaniu przestrzennym (Dz.U. Nr 89, poz.415, z 1996 r. Nr 106, poz.496, z 1997 r. Nr 111, poz.726, Nr 133, poz.885, Nr 141, poz.943) - Rada Gminy uchwała, co następuje :

§ 1

1. Uchwała się zmianę miejscowego planu ogólnego zagospodarowania przestrzennego Gminy Księżpol uchwalonego uchwałą Nr XXXVII/103/84 Gminnej Rady Narodowej w Księżpolu z dnia 19 marca 1984 r. (Dz.Urz.Woj. Zamojskiego z 1988 r. Nr 12, poz.126) w granicach działki Nr 16/2 położonej w miejscowości Korchów Łęgi, o powierzchni 1,73 ha, składającą się z ustaleń zmiany planu określonych w punkcie 2 niniejszego paragrafu i rysunku zmiany planu w skali 1: 10.000 stanowiącego załącznik Nr 1 do niniejszej uchwały.

2. Ustalenia zmiany planu :

a) 4.1. UT - Teren usług turystyki.

Teren usług turystyki o powierzchni 1,73 ha. Możliwość realizacji domków campingowych, pól namiotowych i sektorów rekreacyjno - wypoczynkowych. Dopuszcza się możliwość realizacji usług handlu, usług gastronomii itp. Wysokość zabudowy projektowanych obiektów I kondygnacja. Przy zagospodarowaniu terenu zaleca się ochronę zieleni istniejącej oraz organizowanie zieleni towarzyszącej wysokiej i niskiej.

b) Ograniczenia terenu :

- wszelkie prace ziemne na terenie objętym zmianą planu prowadzić pod nadzorem archeologicznym.

c) Obsługa komunikacyjna terenu :

- dojazd na teren usług turystyki drogą gospodarczą od drogi wojewódzkiej Nr 48540 relacji Księżpol - Łukowa.

d) Uzbrojenie terenu :

-zaopatrzenie w wodę z własnego ujęcia z możliwością podłączenia docelowo do wodociągu wiejskiego,

-odprowadzenie ścieków do szczelnych zbiorników bezodpływowych, docelowo do oczyszczalni ścieków,

-zaopatrzenie w energię elektryczną z napowietrznych lub kablowych sieci elektroenergetycznych w/g warunków zarządcy sieci,

-zaopatrzenie w ciepło z kotłowni indywidualnych (dla obiektów użytkowanych w sezonie zimowym),

-gromadzenie nieczystości stałych do szczelnych pojemników (kontenerów) opróżnianych okresowo, wywóz nieczystości na gminne wysypisko śmieci.

§ 2

W obszarze objętym zmianą planu tracą moc ustalenia „Miejscowego planu ogólnego zagospodarowania przestrzennego Gminy Księżpol” uchwalonego uchwałą Nr XXXVII/103/84 Gminnej Rady Narodowej w Księżpolu z dnia 19 marca 1984 r. (Dz.Urz. Woj. Zamojskiego z 1988 r. Nr 12, poz.126).

3 §

Wykonanie uchwały powierza się Zarządowi Gminy.

§ 4

Uchwała podlega ogłoszeniu w Dzienniku Urzędowym Województwa Zamojskiego i obowiązuje po upływie 14 dni od daty ogłoszenia.

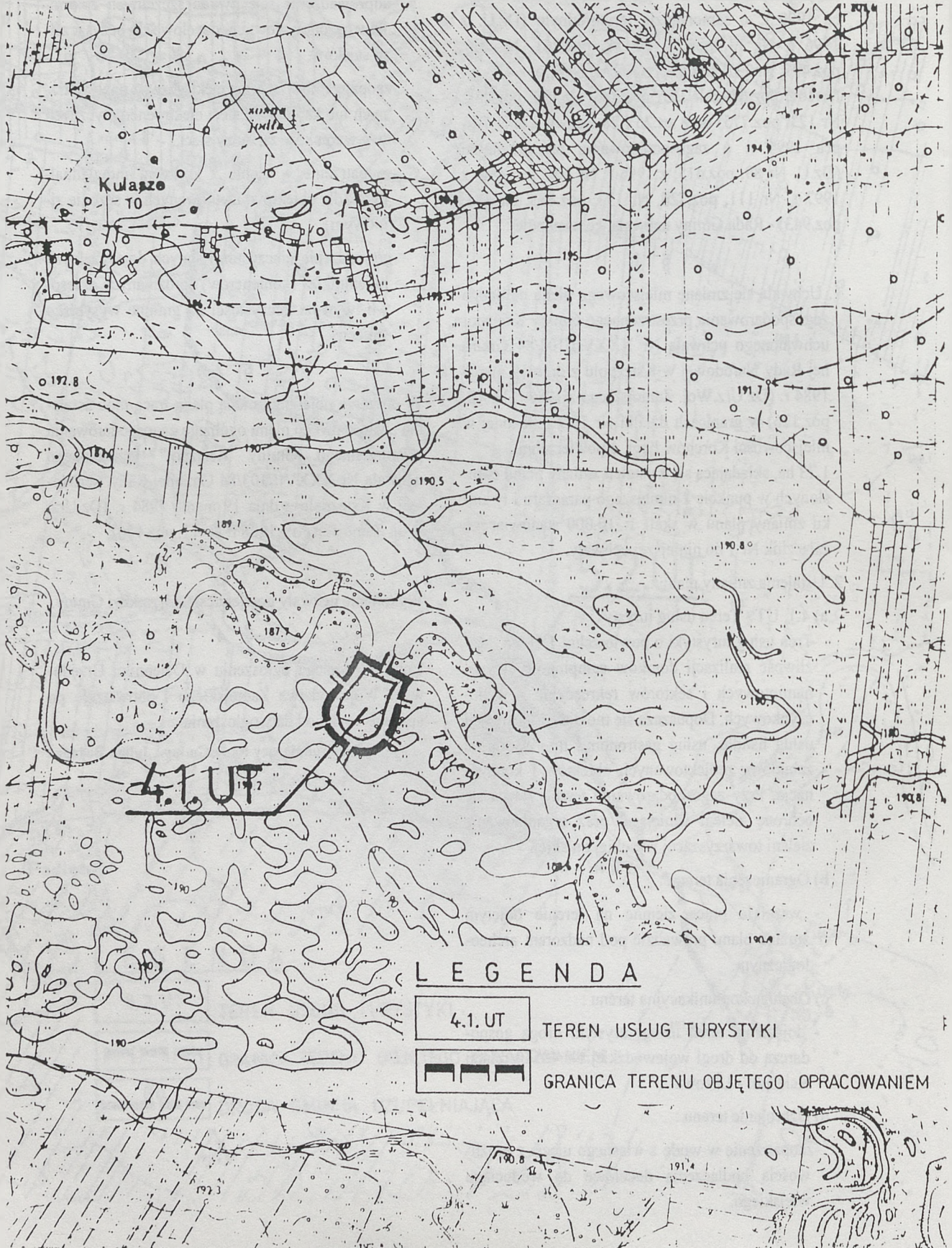
Przewodniczący Rady Gminy : Julian Bednarz

Załącznik Nr 1 do uchwały Nr XXXII/175/98
Rady Gminy w Księżpolu z dnia 8 kwietnia 1998 roku

ZMIANA MIEJSCOWEGO PLANU ZAGOSPODAROWANIA PRZESTRZENNEGO
GMINY KSIĘŻPOL

miejsowość KORCHÓW ŁĘGI
RYSUNEK ZMIANY PLANU

SKALA 1: 10 000



- 115 -

UCHWAŁA NR XXXI/141/98 RADY GMINY W TOMASZOWIE LUBELSKIM

z dnia 30 marca 1998 r.

w sprawie uchwalenia zmiany miejscowego planu ogólnego zagospodarowania przestrzennego Gminy Tomaszów Lubelski w obrębie wsi Dąbrowa Tomaszowska

Na podstawie art.18 ust.2 pkt 5 ustawy z dnia 8 marca 1990 roku o samorządzie terytorialnym (Dz.U. z 1996 r. Nr 13, poz.74, Nr 58, poz.261, Nr 106, poz.496, Nr 132, poz.622, z 1997 r. Nr 9, poz.43, Nr 106, poz.679, Nr 107, poz.686, Nr 113, poz.734, Nr 123, poz.775) oraz art.26 i 28 ustawy z dnia 7 lipca 1994 roku o zagospodarowaniu przestrzennym (Dz.U. Nr 89, poz.415, z 1996 r. Nr 106, poz.496, z 1997 r. Nr 111, poz.726, Nr 133, poz.885, Nr 141, poz.943) - Rada Gminy uchwała, co następuje :

§ 1

1. Uchwała się zmianę miejscowego planu ogólnego zagospodarowania przestrzennego Gminy Tomaszów Lubelski uchwalonego uchwałą Rady Gminy Nr XVIII/99/94 z dnia 29 marca 1994 roku w obrębie działki Nr 163 położonej w Dąbrowie Tomaszowskiej o powierzchni 3,47 ha - składającą się z ustaleń zmiany planu w skali 1: 10.000, stanowiącego załącznik Nr 1 do niniejszej uchwały.

2. Ustalenia zmiany planu :

a) teren usług :

US, UG, UI - teren usług sportu, gastronomii i usług innych. Projektuje się budowę ośrodka hodowli koni (docelowo 30 szt.), budowę obiektów towarzyszących niezbędnych do prowadzenia ośrodka oraz budynku małej gastronomii. Ośrodek będzie spełniał usługi w zakresie sportów konnych, wypoczynku i usług gastronomicznych. Wysokość zabudowy 1-2,5 kondygnacji. Budowa ośrodka wymaga opracowania planu realizacyjnego. Obiekty wchodzące w skład inwestycji należy opracować indywidualnie. Wymagane jest opracowanie dokumentacji o wysokich walorach funkcjonalno - estetycznych i harmonizującą z otoczeniem.

b) teren komunikacji :

dojazd do terenu ośrodka hodowli koni istniejącą drogą gruntową nieurządzoną szerokości 6,0 m w liniach regulacyjnych, zapewniają połączenie z komunikacją zewnętrzną - drogą krajową E-17.

c) uzbrojenie terenu :

- zaopatrzenie w wodę z własnego ujęcia,
- odprowadzenie ścieków bytowych do szczelnych zbiorników bezodpływowych,

-ogrzewanie z indywidualnej kotłowni zasilanej paliwem stałym lub płynnym,

-zaopatrzenie w energię elektryczną wg warunków ZE,

-gromadzenie odpadów stałych do szczelnych pojemników okresowo wywożonych na wysypisko śmieci.

d) stawkę procentową służącą naliczaniu opłat z tytułu wzrostu wartości nieruchomości objętych zmianą planu określa się w wysokości 30 %.

§ 2

W obszarze objętym zmianą planu tracą moc ustalenia „Miejscowego planu ogólnego zagospodarowania przestrzennego Gminy Tomaszów Lubelski” uchwalonego uchwałą Rady Gminy Nr XVIII/99/94 z dnia 29 marca 1994 roku.

3 §

Wykonanie uchwały powierza się Zarządowi Gminy.

§ 4

Uchwała podlega ogłoszeniu w Dzienniku Urzędowym Województwa Zamojskiego i obowiązuje po upływie 14 dni od dnia jej ogłoszenia.

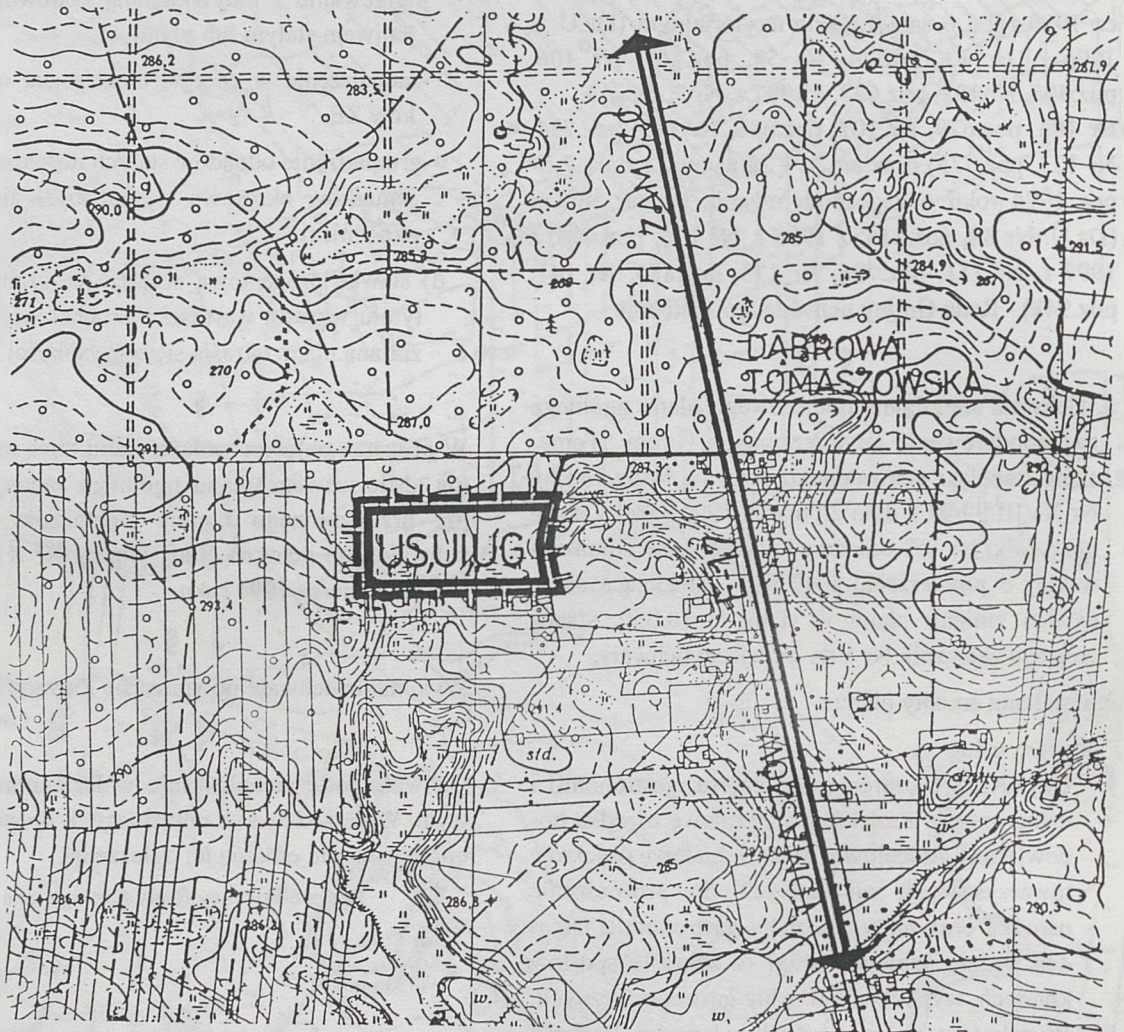
Przewodniczący Rady Gminy : Jan Majdanik

Załącznik Nr 1 do uchwały Nr XXXI/141/98
Rady Gminy w Tomaszowie Lub. z dnia 30.03.1998 r.

ZMIANA MIEJSCOWEGO PLANU OGÓLNEGO ZAGOSPODAROWANIA
PRZESTRZENNEGO GMINY TOMASZÓW LUBELSKI
NA TERENIE GRUNTÓW WSI DĄBROWA TOMASZOWSKA

RYS. ZMIANY PLANU

SKALA 1:10000



LEGENDA :

US,UI,UG	TERENY USŁUG SPORTU, GASTRONOMI I USŁUG INNYCH.
	LINIE ROZGRANICZAJĄCE TERENY O RÓŻNYM SPOSOBIE UŻYTKOWANIA
	GRANICE OPRACOWANIA
Nr 17	DROGA KRAJOWA Nr 17

- 116 -

UCHWAŁA NR XXVIII/114/98 RADY GMINY W ŻÓŁKIEWCIE

z dnia 27 lutego 1998 r.

w sprawie ustalenia planu sieci publicznych szkół podstawowych oraz granic ich obwodów.

Na podstawie art.18 ust.1 ustawy z dnia 8 marca 1990 r. o samorządzie terytorialnym (Dz.U. z 1996 r. Nr 13, poz.74, Nr 58, poz.261, Nr 106, poz.496, Nr 132, poz.622, z 1997 r. Nr 9, poz.43, Nr 106, poz.679, Nr 107, poz.686, Nr 113, poz.734, Nr 123, poz.775) oraz art.17 ust.4 ustawy z dnia 7 września 1991 r. o systemie oświaty (Dz.U. z 1996 r. Nr 67, poz.329 i Nr 106, poz.496 oraz z 1997 r. Nr 28, poz.153 i Nr 141, poz.943) Rada Gminy uchwala, co następuje :

§ 1

Ustala się w uzgodnieniu z Kuratorem Oświaty plan sieci publicznych szkół podstawowych oraz granic ich obwodów na rok szkolny 1998/99 zgodnie z załącznikiem Nr 1 do niniejszej uchwały.

§ 2

Wykonanie uchwały powierza się Zarządowi Gminy.

§ 3

Traci moc uchwała Nr XXI/87/97 Rady Gminy w Żółkiewce z dnia 21 lutego 1997 r. w sprawie ustalenia planu sieci publicznych szkół podstawowych oraz granic ich obwodów (Dz.Urż.Woj.Zam. Nr 15, poz.81).

§ 4

Uchwała wchodzi w życie z dniem podjęcia i podlega ogłoszeniu w Dzienniku Urzędowym Województwa Zamojskiego.

Przewodniczący Rady Gminy : Lucjan Cichosz

Załącznik do uchwały Nr XXVIII/114/98
Rady Gminy w Żółkiewce z dnia 27 lutego 1998 r.

Lp.	Nazwa szkoły	Stopień organizacyjny	Granice obwodu
1.	Szkoła Podstawowa w Olchowcu	I-IV	Olchowiec, Kolonia Olchowiec, Borówek, Kolonia Borówek, Poperczyn, Makowiska
2.	Szkoła Podstawowa w Żółkiewce	I-VIII	Żółkiewka, Zaburze, Tokarówka, Gany, Adamówka, Siniec, Celin, Dąbie, Wólka, Wola Żółkiewska, Średniawieś, Kolonia Żółkiew, Markiewiczów, Międzyzylas
3.	Szkoła Podstawowa w Rożkach	I-IV	Rożki, Kolonia Rożki, Huta
4.	Szkoła Podstawowa w Koszarsku	I-IV	Chruściechów, Koszarsko, Majdan Wierchowicki, Żółkiew
5.	Szkoła Podstawowa w Wierchowinie	I-IV	Wierchowina, Borowina
6.	Szkoła Podstawowa w Chłaniowie	I-VIII	Chłaniów, Kolonia Chłaniów, Chłaniówek, Władysławin

Dzieci ze szkół w : Olchowcu, Rożkach, Koszarsku i Wierchowinie od klasy V należą do obwodu Szkoły Podstawowej w Żółkiewce

- 117 -

**UCHWAŁA NR LVI/313/98 RADY MIEJSKIEJ
W ZWIERZYŃCU**

z dnia 6 maja 1998 r.

o przeprowadzeniu referendum gminnego w sprawie przynależności do powiatu oraz ustalenia kalendarza czynności związanych z przeprowadzeniem referendum

Na podstawie art.13 ust.1 ustawy z dnia 8 marca 1990r. o samorządzie terytorialnym (Dz.U. z 1996 r. Nr 13, poz.74, zm. Nr 58, poz.261, Nr 89, poz.401, Nr 106, poz.496 i Nr 132, poz.622, oraz z 1997 r. Nr 9, poz.43, Nr 106, poz.679, Nr 107, poz.686, Nr 113, poz.734 i Nr

123, poz.775) oraz art.5 ustawy z dnia 11 października 1991 r. o referendum gminnym (t.jedn. Dz.U. Nr 84, poz.386 z 1996 r.) - uchwala się, co następuje :

§ 1

Przeprowadzić referendum gminne w sprawie przynależności gminy Zwierzyniec do powiatu zamojskiego lub biłgorajskiego.

§ 2

Biorący udział w referendum odpowiadają na pytanie „Czy jesteś za przynależnością gminy Zwierzyniec do powiatu Biłgoraj lub Zamość” poprzez wpisanie znaku „X” w odpowiednią kratkę.

§ 3

Referendum gminne przeprowadzone zostanie w dniu 7 czerwca 1998 r.

§ 4

Wzór karty do głosowania określa zał. Nr 1 do niniejszej uchwały.

§ 5

Dni w których upływają terminy wykonania czynności związanych z przeprowadzeniem referendum określa kalendarz tych czynności stanowiący zał. Nr 2 do niniejszej uchwały.

§ 6

Wykonanie uchwały powierza się Zarządowi Miasta i Gminy.

§ 7

1. Uchwała podlega ogłoszeniu przez rozplakowanie obwieszczeń i publikacji w Dzienniku Urzędowym Województwa Zamojskiego.
2. Uchwała wchodzi w życie z dniem ogłoszenia.

Przewodniczący Rady Miejskiej :
mgr inż. Jan Kraczek

Załącznik Nr 1 do uchwały Nr LVI/313/98
Rady Miejskiej w Zwierzyńcu z dnia 6 maja 1998 r.

**Karta do głosowania w referendum gminnym
zarządzonym przez Radę Miejską w Zwierzyńcu
na dzień 7 czerwca 1998 r.**

Pytanie :

Czy jesteś za przynależnością gminy Zwierzyniec do powiatu :

Biłgoraj



pieczęć Obwodowej Komisji

Zamość



Rada Miejska w Zwierzyńcu

Pouczenie o sposobie głosowania :

Głosujący udziela odpowiedzi na pytanie stawiając znak „X” w odpowiednią kratkę.

Postawienie znaku „X” w obu kratkach lub nie postawienie znaku „X” w żadnej z krerek powoduje nieważność głosu.

Karta do głosowania - format A5

Załącznik Nr 2 do uchwały Nr LVI/313/98
Rady Miejskiej w Zwierzyńcu z dnia 6 maja 1998 r.

Kalendarz czynności związanych z przeprowadzeniem referendum gminnego w sprawie przynależności do powiatu

Data wykonania	Treść czynności :
6 maja 1998 r.	- powołanie terytorialnej komisji
15 maja 1998 r.	- powołanie obwodowych komisji
11 maja 1998 r.	- podanie do publicznej wiadomości informacji o granicach i numerach obwodów głosowania oraz siedzibach obwodowych komisji
15 maja 1998 r.	- sporządzenie i wyłożenie spisów wyborców
7 czerwca 1998 r.	- przeprowadzenie referendum
8 czerwca 1998 r.	- przekazanie informacji o wynikach referendum

