



**Treść :**

**Poz.:**

### ROZPORZĄDZENIA WOJEWODY ZAMOJSKIEGO

- 134 - Nr 27 z dnia 22 czerwca 1998 r. uchylające rozporządzenie w sprawie zwalczania wścieklicznych zwierząt dzikich. . . . . 235
- 135 - Nr 28 z dnia 26 czerwca 1998 r. uchylające rozporządzenie w sprawie zwalczania wścieklicznych zwierząt dzikich. . . . . 236

### UCHWAŁY RADY GMIN (MIAST)

- 136 - Nr XXXIII/269/98 Rady Gminy Izbica z dnia 18 czerwca 1998 r. w sprawie uchwalenia zmian miejscowego planu zagospodarowania przestrzennego sołectw Izbica i Tarnogóra. . . . . 236
- 137 - Nr XLVI/407/98 Rady Miejskiej w Tomaszowie Lubelskim z dnia 2 czerwca 1998 r. w sprawie uchwalenia zmiany miejscowego planu szczegółowego zagospodarowania przestrzennego osiedla „Borki” w Tomaszowie Lubelskim. . . . . 240
- 138 - Nr XLVI/408/98 Rady Miejskiej w Tomaszowie Lubelskim z dnia 2 czerwca 1998 r. w sprawie uchwalenia zmiany miejscowego planu szczegółowego zagospodarowania przestrzennego dzielnicy “Śródmieście” w Tomaszowie Lubelskim. . . . . 242

- 134 -

## ROZPORZĄDZENIE Nr 27 WOJEWODY ZAMOJSKIEGO

z dnia 22 czerwca 1998 r.

### uchylające rozporządzenie w sprawie zwalczania wścieklicznych zwierząt dzikich

Na podstawie art.23 ustawy z dnia 24 kwietnia 1997 r. o zwalczaniu chorób zakaźnych zwierząt, badaniu zwierząt rzeźnych i mięsa oraz o Państwowej Inspekcji Weterynaryjnej (Dz. U. Nr 60, poz.369) zarządza się, co następuje:

#### § 1

Uchyla się rozporządzenie Nr 20 Wojewody Zamojskiego z dnia 21 maja 1998 r. w sprawie zwalczania wścieklicznych zwierząt dzikich (Dz.Urz.Woj.Zamojskiego Nr 14 poz.118).

#### § 2

Wykonanie rozporządzenia powierza się Rejonowemu Lekarzowi Weterynarii w Zamościu oraz Dyrektorowi Wydziału Ochrony Środowiska i Geologii Urzędu Wojewódzkiego, a nadzór nad wykonaniem rozporządzenia Wojewódzkiemu Lekarzowi Weterynarii w Zamościu.

#### § 3

Rozporządzenie podlega podaniu do publicznej wiadomości w sposób zwyczajowo przyjęty na terenie Miasta i Gminy Zwierzyniec oraz gminy Sitno.

#### § 4

Rozporządzenie podlega ogłoszeniu w Dzienniku Urzędowym Województwa Zamojskiego.

#### § 5

Rozporządzenie wchodzi w życie z dniem ogłoszenia w sposób określony w § 3.

mgr Marek Grzelaczyk

- 135 -

**ROZPORZĄDZENIE Nr 28 WOJEWODY ZAMOJSKIEGO**

z dnia 26 czerwca 1998 r.

**w sprawie zwalczania wścieklicznych zwierząt dzikich.**

Na podstawie art.19, art.23 i art.51 ustawy z dnia 24 kwietnia 1997 r. o zwalczaniu chorób zakaźnych zwierząt, badaniu zwierząt rzeźnych i mięsa, oraz o Państwowej Inspekcji Weterynaryjnej (Dz.U. Nr 60, poz.369) zarządza się, co następuje:

**§ 1**

Wyznacza się miejscowość Nowosiółki Poturzyńskie gmina Telatyn i miejscowości Przewłoka gmina Jarczów oraz tereny położone w promieniu 5 km od tych miejscowości za obszar zagrożony wściekliczną.

**§ 2**

W obszarze zagrożonym:

1. zakazuje się:

- a) urządzania wszelkich polowań oraz odłowów z wyjątkiem odstrzałów sanitarnych,
- b) otwierania zwłok i zdejmowania skór ze zwierząt padłych i pochodzących z odstrzałów sanitarnych,
- c) organizowania wycieczek do lasów,
- d) pozostawiania zwierząt gospodarskich na noc na pastwiskach, okólnikach i wybiegach, oraz swobodnego puszczania psów i kotów,
- e) wywożenia i wwożenia psów i kotów bez zezwolenia rejonowego lekarza weterynarii.

2. nakazuje się:

- a) zorganizować przeglądy zwierząt w wyznaczonych terenach i wsiach,
- b) powiadomienie najbliższej lecznicy weterynaryjnej o każdym przypadku podejrzenia wściekliczności u zwierząt,
- c) służbie leśnej wywieszenie tablic ostrzegawczych na drogach wjazdowych do kompleksów leśnych.

**§ 3**

Zakazy i nakazy, o których mowa w § 2 obowiązują mieszkańców i osoby przebywające czasowo na danym terenie, a także właścicieli, użytkowników i zarządców gruntów; służbę leśną i dzierżawców obwodów łowieckich.

**§ 4**

1. Wykonanie rozporządzenia powierza się Rejonowemu Lekarzowi Weterynarii w Tomaszowie Lubelskim oraz Dyrektorowi Wydziału Ochrony Środowiska i Geologii Urzędu Wojewódzkiego.
2. Nadzór nad wykonaniem rozporządzenia powierza się Wojewódzkiemu Lekarzowi Weterynarii w Zamościu.

**§ 5**

Za nieprzestrzeżenie zawartych w rozporządzeniu nakazów i zakazów grozi kara aresztu lub grzywny w wysokości do 5.000 zł.

**§ 6**

Rozporządzenie podlega podaniu do publicznej wiadomości w sposób zwyczajowo przyjęty na terenie gmin: Jarczów i Telatyn.

**§ 7**

Rozporządzenie podlega ogłoszeniu w Dzienniku Urzędowym Województwa Zamojskiego.

**§ 8**

Rozporządzenie wchodzi w życie z dniem ogłoszenia w sposób określony w § 6.

mgr Marek Grzelaczyk

- 136 -

**UCHWAŁA NR XXXIII/269/98 RADY GMINY IZBICA**

z dnia 18 czerwca 1998 r.

**w sprawie uchwalenia zmian miejscowego planu zagospodarowania przestrzennego sołectw Izbica i Tarnogóra**

Na podstawie art.18 ust.2 pkt 5 ustawy z dnia 8 marca 1990 r. o samorządzie terytorialnym (Dz.U. z 1996 r. Nr 13, poz.74, Nr 58, poz.261, Nr 106, poz.496, Nr 132, poz.622) oraz art.26 i 28 ustawy z dnia 7 lipca 1994 r. o zagospodarowaniu przestrzennym (Dz.U. Nr 89, poz.415 z 1994 r., z 1996 r.

Nr 106, poz.496 i z 1997 r. Nr 111, poz.726 oraz Nr 133 poz.885) - Rada Gminy uchwała, co następuje:

**§ 1**

1. Uchwała się zmiany miejscowego planu zagospodarowania przestrzennego sołectw Izbica i Tar-

nogóra, uchwalonego uchwałą Nr VI/19/89 Gminnej Rady Narodowej w Izbicy z dnia 27.02.1989 r., w obrębie działek nr : 1864/2, 1866, 1856, 1786, 1788, 1791, 1793, 3551, 3552, 3553, 1879 i 1881 położonych w Izbicy, składających się z ustaleń zmian planu określonych w punkcie 2 niniejszego paragrafu i rysunku zmian planu w skali 1:5.000, stanowiącego załączniki nr 1 i nr 2 do niniejszej uchwały.

## 2. Ustalenia zmian planu :

1) Wyznacza się tereny zabudowy zagrodowej, mieszkaniowej i usługowej, oznaczone na rysunku zmian planu symbolem MR-U.

2) Na terenach zespołów zabudowy, o których mowa w ust.1), w obrębie działek nr 1864/2, 1866, 1856, 3551, 3552, 3553, 1879 i 1881 ustala się zasady zagospodarowania :—

a) istniejąca zabudowa zagrodowa, mieszkaniowa i usługowa może podlegać wymianie, rozbudowie i przebudowie oraz zmianie sposobu użytkowania budynków, pod warunkiem utrzymania wymiennego w ust.1) przeznaczenia terenu,

b) wolne tereny przeznaczają się pod zabudowę zagrodową i mieszkaniową jednorodzinną oraz obiekty i urządzenia usługowe,

c) dopuszcza się realizację obiektów i urządzeń związanych z działalnością rzemieślniczą oraz inną, nieuciążliwą działalnością gospodarczą.

3) Na terenach zespołów zabudowy, o których mowa w ust.1) w obrębie działek nr 1786, 1788, 1791, 1793 ustala się następujące zasady zagospodarowania :

a) adaptuje się istniejącą zabudowę z zakazem jej rozbudowy i przebudowy,

b) wolne tereny przeznaczają się pod zabudowę zagrodową i mieszkaniową jednorodzinną oraz obiekty i urządzenia usługowe,

c) dopuszcza się realizację obiektów i urządzeń związanych z działalnością rzemieślniczą nieuciążliwą oraz inną nieuciążliwą działalnością gospodarczą.

4) Dla terenów, o których mowa w ust.1) ustala się:

a) nieprzekraczalna wysokość zabudowy mieszkaniowej wynosi 2 kondygnacje, a zabudowy usługowej 1 kondygnacja, z zastrzeżeniem ust.b),

b) dla działek nr 3551, 3552, 3553 położonych w obrębie Skierbieszowskiego Parku Krajobrazowego ustala się następujące zasady dotyczące modernizowanych i nowoprojektowanych budynków :

-wysokość budynków mieszkalnych nie powinna przekraczać jednej i pół kondygnacji naziemnych,

-forma budynków powinna być ukształtowana w nawiązaniu do architektury regionalnej (dach dwuspadowy o nachyleniu połaci 27-45°), przy zastosowaniu tradycyjnych materiałów wykończeniowych.

c) uzbrojenie terenu :

-do czasu realizacji komunalnych urządzeń zaopatrzenia w wodę i odprowadzenia ścieków dopuszcza się indywidualne ujęcie wody, urządzenia do gromadzenia ścieków sanitarnych z zapewnieniem ich usuwania i oczyszczania, stosownie do odrębnych przepisów,

-ogrzewanie lokalne - z kotłowni wbudowanych, opalanych paliwem stałym lub płynnym, alternatywnie w perspektywie - gazem ziemnym,

-zaopatrzenie w energię elektryczną z sieci napowietrznych i kablowej niskiego napięcia.

d) minimalna odległość linii zabudowy od krawędzi jezdni drogi krajowej nr 17 (ekspresowej S-17) oraz trasy studialnej tej drogi :

-dla budynków mieszkalnych jednorodzinnych - 90 m,

-dla obiektów pozostałych - 40 m.

e) minimalna odległość linii zabudowy od krawędzi projektowanej jezdni drogi gminnej GP 006 (dla działek nr 3551, 3552, 3553) :

-dla obiektów przeznaczonych na stały pobyt ludzi - 15 m,

-dla obiektów pozostałych - 8 m.

f) ustala się następujące wymogi z zakresu ochrony środowiska kulturowego :

- przy prowadzeniu robót ziemnych w obrębie działek nr 3551, 3552, 3553 konieczny jest nadzór archeologiczny z uwagi na zachowane w ich granicach neolityczne stanowisko archeologiczne.

## § 2

Zgodnie z art.10 ust.3, art.36 ust.3 ustawy o zagospodarowaniu przestrzennym w odniesieniu do wymienionych w § 1 ust.1 terenów ustala się stawkę procentową służącą naliczeniu jednorazowej opłaty z tytułu wzrostu wartości nieruchomości w wysokości 10%.

## § 3

W obszarach objętych zmianami planu tracą moc ustalenia „Miejscowego planu ogólnego zagospodarowania przestrzennego sołectw Izbica i Tarnogóra”,

uchwałonego uchwałą Nr VI/19/89 Gminnej Rady  
Narodowej w Izbicy z dnia 27 lutego 1989 r.

§ 5

Uchwała podlega ogłoszeniu w Dzienniku Urzędowym Województwa Zamojskiego i obowiązuje po upływie 14 dni od daty ogłoszenia.

§ 4

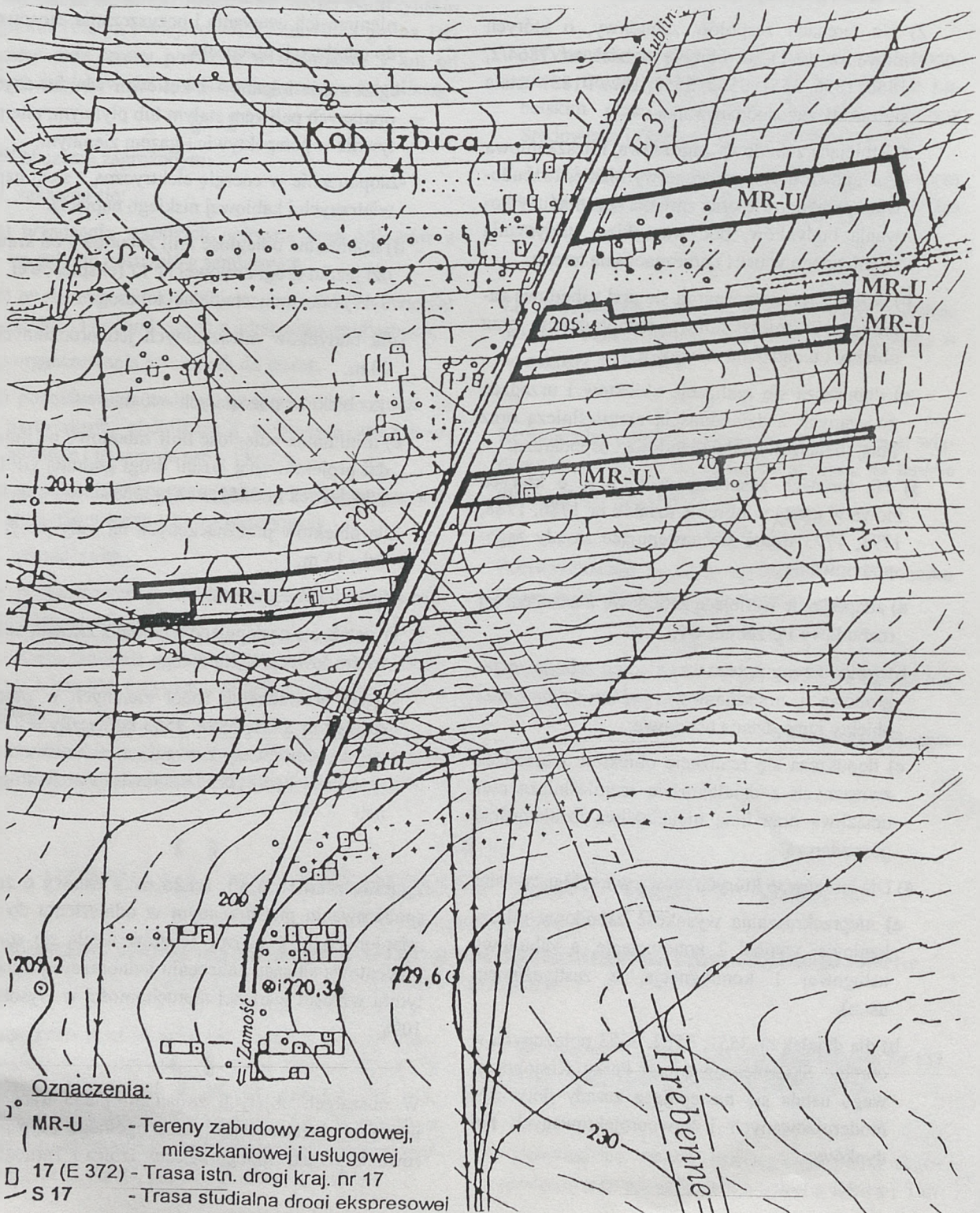
Wykonanie uchwały powierza się Zarządowi Gminy.

Przewodniczący Rady Gminy : Ryszard Czykierda

## MIEJSCOWY PLAN ZAGOSPODAROWANIA PRZESTRZENNEGO SOLECTW IZBICA I TARNOGÓRA 1:5000

Rysunek zmian planu

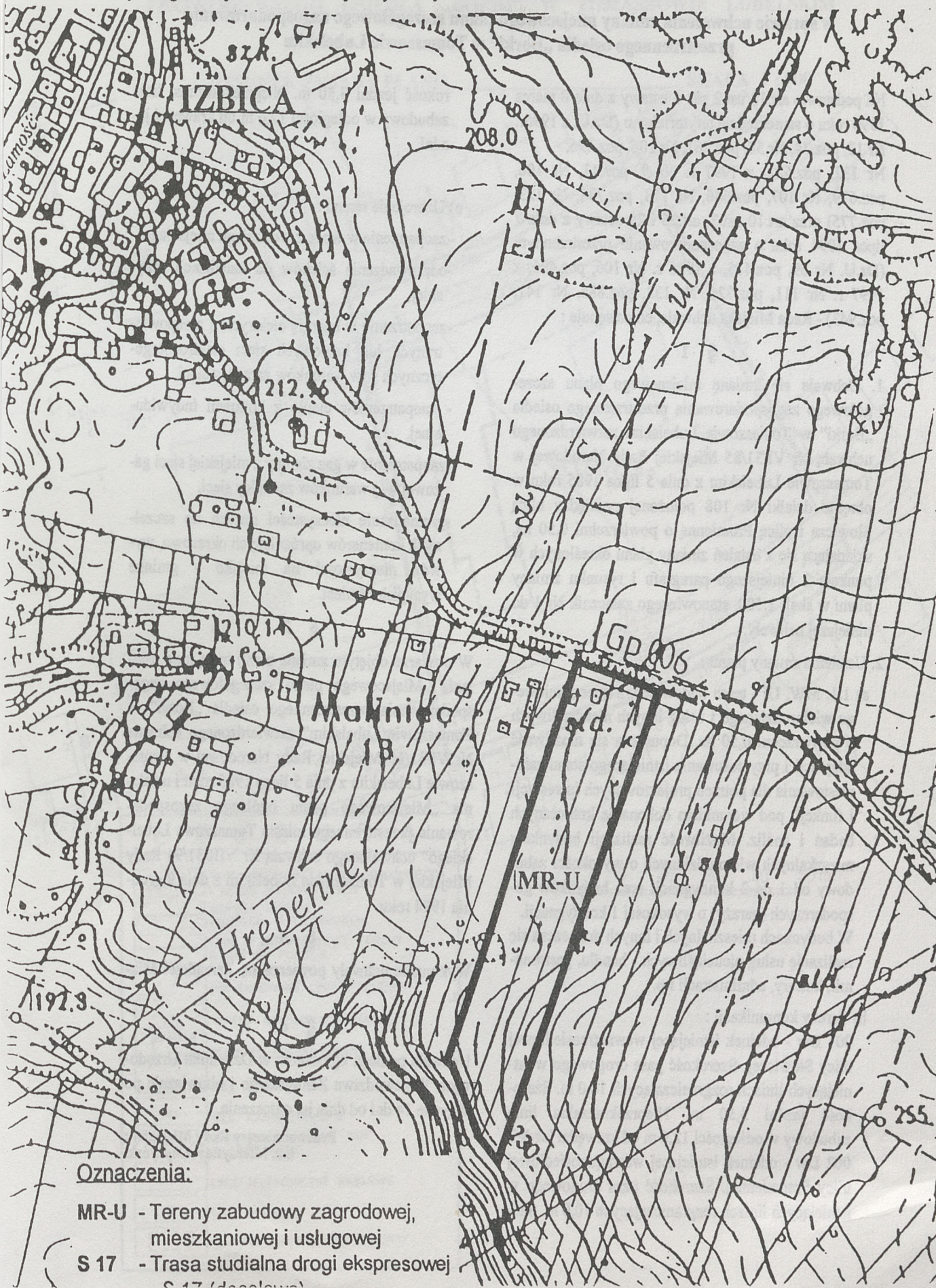
Załącznik graficzny Nr 1 do Uchwały Rady Gminy Izbica Nr XXXIII/269/98 z dnia 18.06.1998 r.



# MIEJSCOWY PLAN ZAGOSPODAROWANIA PRZESTRZENNEGO SOŁECTW IZBICA I TARNOGÓRA 1:5000

Rysunek zmian planu

Załącznik graficzny Nr 2 do Uchwały Rady Gminy Izbica Nr XXXIII/269/98 z dnia 18.06.1998 r.



Oznaczenia:

MR-U - Tereny zabudowy zagrodowej,  
mieszkaniowej i usługowej

S 17 - Trasa studialna drogi ekspresowej  
S 17 (doposażona)

- 137 -

## UCHWAŁA NR XLVI/407/98 RADY MIEJSKIEJ W TOMASZOWIE LUBELSKIM

z dnia 2 czerwca 1998 roku

### w sprawie uchwalenia zmiany miejscowego planu szczegółowego zagospodarowania przestrzennego osiedla „Borki” w Tomaszowie Lubelskim

Na podstawie art.18 ust.2 pkt 5 ustawy z dnia 8 marca 1990 roku o samorządzie terytorialnym (Dz.U. z 1996r. Nr 13, poz.74, Nr 58, poz.261, Nr 106, poz.496, Nr 132, poz.622, z 1997 r. Nr 9, poz.43, Nr 106, poz.679, Nr 107, poz.686, Nr 113, poz.734, Nr 123, poz.775) oraz art.10 ust.3, art.26 i 28 ustawy z dnia 7 lipca 1994 roku o zagospodarowaniu przestrzennym (Dz.U. Nr 89, poz.415, z 1996 r. Nr 106, poz.496, z 1997 r. Nr 111, poz.726, Nr 133, poz.885, Nr 141, poz.943) - Rada Miejska uchwała, co następuje :

#### § 1

1. Uchwała się zmianę miejscowego planu szczegółowego zagospodarowania przestrzennego osiedla „Borki” w Tomaszowie Lubelskim zatwierdzonego uchwałą Nr VI/31/85 Miejskiej Rady Narodowej w Tomaszowie Lubelskim z dnia 5 lipca 1985 roku w obrębie działki Nr 108 położonej pomiędzy ulicą Słowiczą i ulicą Promienną o powierzchni 0,50 ha, składającą się z ustaleń zmiany planu określonych w punkcie 2 niniejszego paragrafu i rysunku zmiany planu w skali 1:500, stanowiącego załącznik Nr 1 do niniejszej uchwały.

2. Ustalenia zmiany planu :

a) 1.1. MW, UI - teren budownictwa mieszkaniowego wielorodzinnego i usług innych nieuciążliwych o powierzchni 0,50 ha. Dopuszcza się możliwość adaptacji i przystosowania istniejącego stanu zainwestowania dla potrzeb projektowanych inwestycji i funkcji, pod warunkiem dokonania koniecznych badań i analiz. Możliwość realizacji budynków mieszkalnych wielorodzinnych o wysokości zabudowy od 1 do 3 kondygnacji oraz budynków gospodarczych (garaży) o wysokości 1 kondygnacji. W budynkach mieszkalnych i innych dopuszcza się realizację usług nieuciążliwych - handlu, gastronomii, kultury, administracji itp.

b) Tereny komunikacji :

001 Dw - odcinek istniejącej wewnątrzsiedlowej ulicy Słowiczej. Szerokość pasa drogowego w istniejących liniach rozgraniczających 10,0 m. Szerokość jezdni 3,50 m. Nieprzekraczalna linia zabudowy w odległości 12,0 m od krawędzi jezdni.  
002 Dw - odcinek istniejącej wewnątrzsiedlowej ulicy Preomiennej. Szerokość pasa drogowego w istniejących liniach rozgraniczających 10,0 m. Sze-

rokość jezdni 3,50 m. Nieprzekraczalna linia zabudowy w odległości 12,0 m od krawędzi jezdni.

c) Uzbrojenie terenu :

- zaopatrzenie w wodę z wodociągu miejskiego,
- odprowadzenie ścieków do kanalizacji miejskiej,
- zaopatrzenie w energię elektryczną z napowietrznych lub kablowych sieci elektroenergetycznych w/w warunków zarządcy sieci,
- zaopatrzenie ciepło z kotłowni indywidualnej,
- zaopatrzenie w gaz ziemny z miejskiej sieci gazowej w/g warunków zarządcy sieci,
- gromadzenie nieczystości stałych do szczelnych kontenerów opróżnianych okresowo, wywóz nieczystości na miejsko - gminne wysypisko śmieci.

#### § 2

W obszarze objętym zmianą planu tracą moc ustalenia „Miejscowego planu szczegółowego zagospodarowania przestrzennego osiedla „Borki” w Tomaszowie Lubelskim” zatwierdzonego uchwałą Nr VI/31/85 Miejskiej Rady Narodowej w Tomaszowie Lubelskim z dnia 5 lipca 1985 roku i ustalenia „Miejscowego planu ogólnego zagospodarowania przestrzennego miasta Tomaszowa Lubelskiego” uchwalonego uchwałą Nr VIII/31/94 Rady Miejskiej w Tomaszowie Lubelskim z dnia 9 grudnia 1994 roku.

#### § 3

Wykonanie uchwały powierza się Zarządowi Miasta.

#### § 4

Uchwała podlega ogłoszeniu w Dzienniku Urzędowym Województwa Zamojskiego i obowiązuje po upływie 14 dni od dnia jej ogłoszenia.

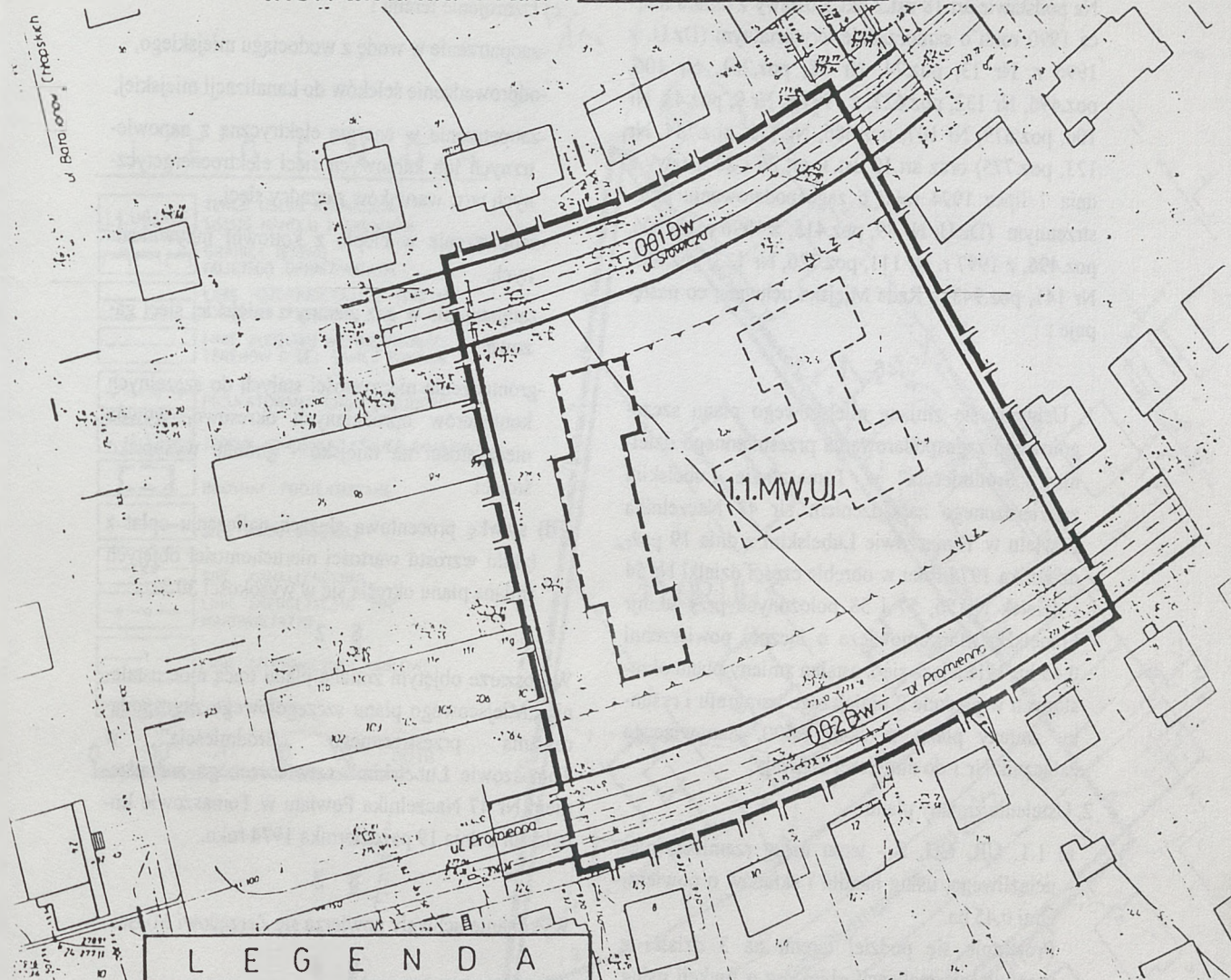
Przewodniczący Rady Miejskiej :  
inż. Mieczysław Chyżyński

Załącznik Nr 1 do uchwały Nr XLVI/407/98  
Rady Miejskiej w Tomaszowie Lubelskim  
z dnia 2 czerwca 1998 roku

## ZMIANA MIEJSCOWEGO PLANU SZCZEGÓŁOWEGO ZAGOSPODAROWANIA PRZESTRZENNEGO OSIEDLA „BORKI” W TOMASZOWIE LUBELSKIM

RYSUNEK ZMIANY PLANU

SKALA 1 : 500



### L E G E N D A

	TEREN BUDOWNICTWA WIELORODZINNEGO I USŁUG NIEUCIAŻLIWYCH
	GRANICA TERENU OBJĘTEGO OPRACOWANIEM
	LINIE ROZGRANICZAJĄCE TERENY O RÓŻNEJ FUNKCJI
	PROJEKTOWANE LINIE ZABUDOWY
	TERENY KOMUNIKACJI /ULICE/
	BUDYNKI PROJEKTOWANE
	SIEĆ WOLOCIĄGOWA
	SIEĆ KANALIZACYJNA
	LINIE ENERGETYCZNE "NN" NAPIEWIETRZNE
	LINIE TELEFONICZNE KABLOWE
	SIEĆ GAZOWA
	ISTN. FUNDAMENT /STAN ZEROWY/

0 10 20 30 40 50 m

- 138 -

## UCHWAŁA NR XLVI/408/98 RADY MIEJSKIEJ W TOMASZOWIE LUBELSKIM

z dnia 2 czerwca 1998 roku

### w sprawie uchwalenia zmiany miejscowego planu szczegółowego zagospodarowania przestrzennego dzielnicy „Śródmieście” w Tomaszowie Lubelskim

Na podstawie art.18 ust.2 pkt 5 ustawy z dnia 8 marca 1990 roku o samorządzie terytorialnym (Dz.U. z 1996 r. Nr 13, poz.74, Nr 58, poz.261, Nr 106, poz.496, Nr 132, poz.622, z 1997 r. Nr 9, poz.43, Nr 106, poz.679, Nr 107, poz.686, Nr 113, poz.734, Nr 123, poz.775) oraz art.10 ust.3, art.26 i 28 ustawy z dnia 7 lipca 1994 roku o zagospodarowaniu przestrzennym (Dz.U. Nr 89, poz.415, z 1996 r. Nr 106, poz.496, z 1997 r. Nr 111, poz.726, Nr 133, poz.885, Nr 141, poz.943) - Rada Miejska uchwała, co następuje :

#### § 1

1. Uchwala się zmianę miejscowego planu szczegółowego zagospodarowania przestrzennego dzielnicy „Śródmieście” w Tomaszowie Lubelskim zatwierdzonego zarządzeniem Nr 47 Naczelnika Powiatu w Tomaszowie Lubelskim z dnia 19 października 1974 roku w obrębie części działki Nr 54 i działek Nr 56, 57 i 58 położonych przy ul.mjr Franciszka Bartłomowicza o łącznej powierzchni 0,45 ha, składającą się z ustaleń zmiany planu określonych w punkcie 2 niniejszego paragrafu i rysunku zmiany planu w skali 1:500, stanowiącego załącznik Nr 1 do niniejszej uchwały.

2. Ustalenia zmiany planu :

a) 1.1. UR, UH, S - teren usług rzemiosła nieuciążliwego, usług handlu i składów o powierzchni 0,45 ha.

Projektuje się podział terenu na 3 działki z możliwością realizacji obiektów o funkcji usług handlu, rzemiosła nieuciążliwego, składowania i usług innych z warunkiem zachowania wymaganej strefy ochrony sanitarnej od istniejącego cmentarza. Wysokość zabudowy od 1 do 2 kondygnacji. Możliwość realizacji w obiektach części mieszkaniowej, pod warunkiem zachowania wymaganej strefy ochrony sanitarnej.

b) Tereny komunikacji :

001 Zo 1/2 - odcinek istniejącej ulicy mjr Franciszka Bartłomowicza (fragment ulicy zbiorczej osiedlowej). Szerokość w istniejących liniach rozgraniczających 30,0 m. Szerokość jezdni 10,0 m. Usytuowanie obiektów w istniejących liniach zabudowy.

c) Uzbrojenie terenu :

- zaopatrzenie w wodę z wodociągu miejskiego,
- odprowadzenie ścieków do kanalizacji miejskiej,
- zaopatrzenie w energię elektryczną z napowietrznych lub kablowych sieci elektroenergetycznych w/w warunków zarządcy sieci,
- zaopatrzenie w ciepło z kotłowni indywidualnych,
- zaopatrzenie w gaz ziemny z miejskiej sieci gazowej,
- gromadzenie nieczystości stałych do szczelnych kontenerów opróżnianych okresowo, wywóz nieczystości na miejsko - gminne wysypisko śmieci.

d) stawkę procentową służącą naliczaniu opłat z tytułu wzrostu wartości nieruchomości objętych zmianą planu określa się w wysokości 30 %.

#### § 2

W obszarze objętym zmianą planu tracą moc ustalenia „Miejscowego planu szczegółowego zagospodarowania przestrzennego „Śródmieście” w Tomaszowie Lubelskim” zatwierdzonego zarządzeniem Nr 47 Naczelnika Powiatu w Tomaszowie Lubelskim z dnia 19 października 1974 roku.

#### § 3

Wykonanie uchwały powierza się Zarządowi Miasta.

#### § 4

Uchwała podlega ogłoszeniu w Dzienniku Urzędowym Województwa Zamojskiego i obowiązuje po upływie 14 dni od dnia jej ogłoszenia.

Przewodniczący Rady Miejskiej :  
inż. Mieczysław Chyżyński



Załącznik Nr 1 do uchwały Nr XLVI/408/98  
Rady Miejskiej w Tomaszowie Lubelskim  
z dnia 2 czerwca 1998 roku

## ZMIANA MIEJSCOWEGO PLANU SZCZEGÓŁOWEGO ZAGOSPODAROWANIA PRZESTRZENNEGO DZ. „ŚRÓDMIEŚCIA” W TOMASZOWIE LUBELSKIM

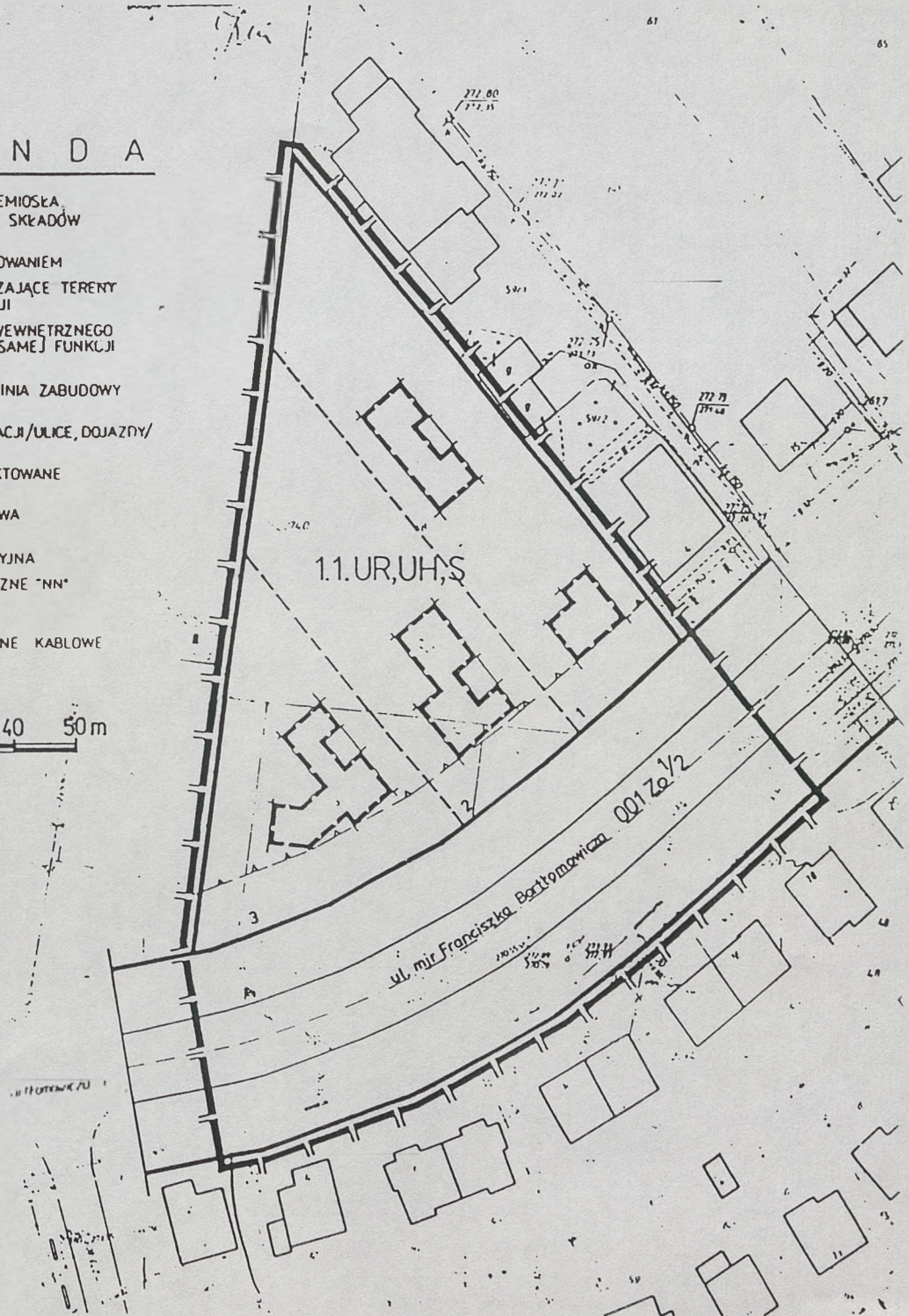
RYSUNEK ZMIANY PLANU

SKALA 1 : 500

### LEGENDA

1.1.UR,UH,S	TEREN USŁUG RZEMIOSKA, USŁUG HANDLU I SKŁADÓW
	GRANICA TERENU OBJĘTEGO OPRACOWANIEM
	LINIE ROZGRANICZAJĄCE TERENY O RÓŻNEJ FUNKCJI
	LINIE PODZIAŁU WEWNĘTRZNEGO TERENÓW O TEJ SAMEJ FUNKCJI
	PROJEKTOWANA LINIA ZABUDOWY
	TERENY KOMUNIKACJI/ULICE, DOJAZDY/
	BUDYNKI PROJEKTOWANE
	SIEĆ WODOCIĄGOWA
	SIEĆ KANALIZACYJNA
	LINIE ENERGETYCZNE "NN" NAPOWIETRZNE
	LINIE TELEFONICZNE KABLOWE
	SIEĆ GAZOWA

0 10 20 30 40 50m



**WYDAWCA : WOJEWODA ZAMOJSKI**

**Redakcja :** Urząd Wojewódzki w Zamościu; Wydział Organizacji i Nadzoru; 22-400 Zamość; ul. Partyzantów 3

**Skład i łamanie komputerowe :** Ośrodek Informatyki Wojewódzki Bank Danych w Zamościu; 22-400 Zamość; ul. Partyzantów 3

**Powielono z polecenia Wojewody Zamojskiego z 1 lipca 1998 r. w Zakładzie Obsługi Urzędu Wojewódzkiego w Zamościu**

**Nakład 150 egz.**

**ISSN - 0867-2989**

**Cena : 1,40,- zł**