



DZIENNIK URZĘDOWY

WOJEWÓDZTWA ZAMOJSKIEGO

Zamość, dnia 24 lipca 1998 r.

Nr 18

Treść :

Poz.:

ROZPORZĄDZENIA WOJEWODY ZAMOJSKIEGO

- 147 - Nr 30 z dnia 9 lipca 1998 r. w sprawie zwalczania wścieklicznych zwierząt. 269
- 148 - Nr 31 z dnia 10 lipca 1998 r. w sprawie zwalczania enterowirusowego zapalenia mózgu i rdzenia u świń. 270
- 149 - Nr 32 z dnia 14 lipca 1998 r. w sprawie zwalczania wścieklicznych zwierząt dzikich. 271

UCHWAŁY RAD GMIN (MIAST)

- 150 - Nr XXXIV/168/98 Rady Gminy w Biłgoraju z dnia 19 czerwca 1998 r. w sprawie uchwalenia zmian miejscowego planu ogólnego zagospodarowania przestrzennego Gminy Biłgoraj. 272
- 151 - Nr XXXIV/172/98 Rady Gminy w Biłgoraju z dnia 19 czerwca 1998 r. w sprawie zmiany Statutu Gminy Biłgoraj. 274
- 152 - Nr XXXVI/129/98 Rady Gminy w Łabuniach z dnia 18 czerwca 1998 r. w sprawie uchwalenia zmiany miejscowego planu ogólnego zagospodarowania przestrzennego Gminy Łabunie. 274
- 153 - Nr XL/185/98 Rady Gminy w Łaszczowie z dnia 18 czerwca 1998 r. w sprawie uchwalenia zmiany miejscowego planu ogólnego zagospodarowania przestrzennego Gminy Łaszczów. 277
- 154 - Nr XL/186/98 Rady Gminy w Łaszczowie z dnia 18 czerwca 1998 r. w sprawie uchwalenia zmiany miejscowego planu ogólnego zagospodarowania przestrzennego Gminy Łaszczów. 279
- 155 - Nr XLVII/421/98 Rady Miejskiej w Tomaszowie Lubelskim z dnia 18 czerwca 1998 r. w sprawie uchwalenia zmiany miejscowego planu zagospodarowania przestrzennego i rewaloryzacji „Śródmieścia” w Tomaszowie Lubelskim w obrębie działek Nr 8 i 17/11 położonych przy ul. Lwowskiej. 281
- 156 - Nr XXVI/137/98 Rady Gminy Uchanie z dnia 14 czerwca 1998 r. w sprawie uchwalenia zmian miejscowego planu zagospodarowania przestrzennego Gminy Uchanie. 283

- 147 -

ROZPORZĄDZENIE Nr 30 WOJEWODY ZAMOJSKIEGO

z dnia 9 lipca 1998 r.

w sprawie zwalczania wścieklicznych zwierząt.

Na podstawie art.19, art.23 i art.51 ustawy z dnia 24 kwietnia 1997 r. o zwalczaniu chorób zakaźnych zwierząt, badaniu zwierząt rzeźnych i mięsa, oraz o Państwowej Inspekcji Weterynaryjnej (Dz.U. Nr 60, poz.369) zarządza się, co następuje:

§ 1

Wyznacza się miejscowość Siatniec gmina Zamość oraz tereny położone w promieniu 3 km od tej miejscowości za obszar zagrożony wściekliczną.

§ 2

W obszarze zagrożonym:

1. Zakazuje się:

- urządzenia wszelkich polowań oraz odłowów z wyjątkiem odstrzałów sanitarnych,
- otwierania zwłok i zdejmowania skór ze zwierząt padłych i pocho..zących z odstrzałów sanitarnych,
- organizowania wycieczek do lasów,

- d) pozostawiania zwierząt gospodarskich na noc na pastwiskach, okólnikach i wybiegach oraz swobodnego puszczania psów i kotów,
 e) wywożenia i wwożenia psów i kotów bez zezwolenia rejonowego lekarza weterynarii.

2. Nakazuje się:

- a) zorganizować przeglądy zwierząt w wyznaczonych terenach i wsiach,
 b) powiadamianie najbliższej lecznicy weterynaryjnej o każdym przypadku podejrzenia wścieklizny u zwierząt,
 c) służbie leśnej wywieszenie tablic ostrzegawczych na drogach wjazdowych do kompleksów leśnych.

§ 3

Zakazy i nakazy, o których mowa w § 2 obowiązują mieszkańców i osoby przebywające czasowo na danym terenie, a także właścicieli, użytkowników i zarządców gruntów ; służbę leśną i dzierżawców obwodów łowieckich.

§ 4

1. Wykonanie rozporządzenia powierza się Rejonowemu Lekarzowi Weterynarii w Biłgoraju oraz Dy-

rektorowi Wydziału Ochrony Środowiska i Geologii Urzędu Wojewódzkiego.

2. Nadzór nad wykonaniem rozporządzenia powierza się Wojewódzkiemu Lekarzowi Weterynarii w Zamościu.

§ 5

Za nieprzestrzeganie zawartych w rozporządzeniu nakazów i zakazów grozi kara aresztu lub grzywny w wysokości do 5.000 zł.

§ 6

Rozporządzenie podlega podaniu do publicznej wiadomości w sposób zwyczajowo przyjęty na terenie gminy Zamość.

§ 7

Rozporządzenie podlega ogłoszeniu w Dzienniku Urzędowym Województwa Zamojskiego.

§ 8

Rozporządzenie wchodzi w życie z dniem ogłoszenia w sposób określony w § 6.

mgr Marek Grzelaczyk

- 148 -

ROZPORZĄDZENIE Nr 31 WOJEWODY ZAMOJSKIEGO

z dnia 10 lipca 1998 r.

w sprawie zwalczania enterowirusowego zapalenia mózgu i rdzenia u świń

Na podstawie art.19, art.23 i art.51 ustawy z dnia 24 kwietnia 1997 r. o zwalczaniu chorób zakaźnych zwierząt, badaniu zwierząt rzeźnych i mięsa, oraz o Państwowej Inspekcji Weterynaryjnej (Dz.U. Nr 60, poz.369) zarządza się, co następuje:

§ 1

Uznaje się miejscowość Oserdów gmina Ulhówek za obszar zapowietrzony, a miejscowości Budynin gmina Ulhówek oraz Chłopiatyn i Myców gmina Dołhobyczów za obszar zagrożony enterowirusowym zapaleniem mózgu i rdzenia u świń.

§ 2

W obszarze zagrożonym:

1. Zakazuje się:

- a) wwozu i wywozu trzody chlewnej,
 b) odbywania targów, spędów i pokazów trzody hodowlanej i rzeźnej,

2. Nakazuje się:

- a) bezzwłocznego zgłaszania służbie weterynaryjnej wszystkich przypadków zachorowań lub padnięć

świń oraz zabezpieczenie tych zwierząt do czasu przybycia lekarza weterynarii,

- b) przeprowadzenia perlustracji (przeглядów) trzody chlewnej,

- c) umieszczenie przy wejściach do zagród zakaźnych mat dezynfekcyjnych i trwałych napisów „Choroba zakaźna świń” - wstęp wzbroniony.

§ 3

Zakazy i nakazy, o których mowa w § 2 obowiązują hodowców i producentów oraz osoby i instytucje zajmujące się skupem, sprzedażą oraz produkcją wyrobów z trzody chlewnej.

§ 4

1. Wykonanie rozporządzenia powierza się Rejonowemu Lekarzowi Weterynarii w Tomaszowie Lubelskim i Hrubieszowie.

2. Nadzór nad wykonaniem rozporządzenia powierza się Wojewódzkiemu Lekarzowi Weterynarii w Zamościu.

§ 5

Za nieprzestrzeganie zawartych w rozporządzeniu nakazów i zakazów grozi kara aresztu lub grzywny w wysokości do 5.000 zł.

§ 6

Rozporządzenie podlega podaniu do publicznej w sposób zwyczajowo przyjęty na terenie gmin : Ułhówek i Dołhobyczów.

§ 7

Rozporządzenie podlega ogłoszeniu w Dzienniku Urzędowym Województwa Zamojskiego.

§ 8

Rozporządzenie wchodzi w życie z dniem ogłoszenia w sposób określony w § 6.

mgr : Marek Grzelaczyk

- 149 -

ROZPORZĄDZENIE Nr 32 WOJEWODY ZAMOJSKIEGO

z dnia 14 lipca 1998 r.

w sprawie zwalczania wścieklizny zwierząt dzikich.

Na podstawie art.19, art.23 i art.51 ustawy z dnia 24 kwietnia 1997 r. o zwalczaniu chorób zakaźnych zwierząt, badaniu zwierząt rzeźnych i mięsa, oraz o Państwowej Inspekcji Weterynaryjnej (Dz.U. Nr 60, poz.369) zarządza się, co następuje:

§ 1

Wyznacza się miejscowość Skoromochy Małe gmina Grabowiec oraz tereny położone w promieniu 5 km od tej miejscowości za obszar zagrożony wścieklizną.

§ 2

W obszarze zagrożonym:

1. Zakazuje się:

- a) urządzania wszelkich polowań oraz odłowów z wyjątkiem odstrzałów sanitarnych,
- b) otwierania zwłok i zdejmowania skór ze zwierząt padłych i pochodzących z odstrzałów sanitarnych,
- c) organizowania wycieczek do lasów,
- d) pozostawiania zwierząt gospodarskich na noc na pastwiskach, okólnikach i wybiegach oraz swobodnego puszczania psów i kotów,
- e) wywożenia psów i kotów bez zezwolenia rejonowego lekarza weterynarii.

2. Nakazuje się:

- a) zorganizować przeglądy zwierząt w wyznaczonych terenach i wsiach,
- b) powiadamianie najbliższej lecznicy weterynaryjnej o każdym przypadku podejrzenia wścieklizny u zwierząt,
- c) służbie leśnej wywieszenie tablic ostrzegawczych na drogach wjazdowych do kompleksów leśnych.

§ 3

Zakazy i nakazy, o których mowa w § 2 obowiązują mieszkańców i osoby przebywające czasowo na danym terenie, a także właścicieli, użytkowników i

zarządców gruntów ; służbę leśną i dzierżawców obwodów łowieckich.

§ 4

1. Wykonanie rozporządzenia powierza się Rejonowemu Lekarzowi Weterynarii w Zamościu oraz Dyrektorowi Wydziału Ochrony Środowiska i Geologii Urzędu Wojewódzkiego.
2. Nadzór nad wykonaniem rozporządzenia powierza się Wojewódzkiemu Lekarzowi Weterynarii w Zamościu.

§ 5

Za nieprzestrzeganie zawartych w rozporządzeniu nakazów i zakazów grozi kara aresztu lub grzywny w wysokości do 5.000 zł.

§ 6

Rozporządzenie podlega podaniu do publicznej wiadomości w sposób zwyczajowo przyjęty na terenie gminy Grabowiec.

§ 7

Rozporządzenie podlega ogłoszeniu w Dzienniku Urzędowym Województwa Zamojskiego.

§ 8

Rozporządzenie wchodzi w życie z dniem ogłoszenia w sposób określony w § 6.

w.z. Wojewody : mgr inż. Tomasz Flis Wicewojewoda

- 150 -

UCHWAŁA NR XXXIV/168/98 RADY GMINY W BIŁGORAJU

z dnia 19 czerwca 1998 r.

w sprawie uchwalenia zmian miejscowego planu ogólnego zagospodarowania przestrzennego Gminy Biłgoraj

Na podstawie art.18 ust.2 pkt 5 ustawy z dnia 8 marca 1990 r. o samorządzie terytorialnym (tekst jednolity Dz.U. Nr 13, poz.74, z 1996 r. z późniejszymi zmianami) oraz art.26 i 28 ustawy z dnia 7 lipca 1994 r. o zagospodarowaniu przestrzennym (Dz.U. Nr 89, poz.415) Rada Gminy uchwala, co następuje :

§ 1

1. Uchwala się zmianę miejscowego planu ogólnego zagospodarowania przestrzennego Gminy Biłgoraj zatwierdzonego uchwałą Rady Gminy w Biłgoraju Nr XVII/81/92 z dnia 13 sierpnia 1992 r. (Dz.Urz.Woj.Zamojskiego Nr 18, poz.95 oraz z 1994 r. Nr 2, poz.8, Nr 28, poz.168) w obrębie działek oznaczonych numerami 502/2, 517, 518, położonych w obrębie Wola, składającą się z ustaleń zmian planu określonych w paragrafie 2 i rysunku w skali 1:10.000 stanowiącego załącznik do uchwały.

§ 2

Ustalenia zmian planu :

- Teren normalnotorowej bocznic kolejowej - I KK

Realizacja toru dojazdowego oraz toru zakładowego zakładów Ambra o długości 1 km. Realizację toru dojazdowego przewiduje się włączyć do istniejącego toru dojazdowego bocznic zakładów Wapienno - Piaskowych Hedwiżyn. Realizacja toru zakładowego wraz z niezbędnymi urządzeniami i obiektami.

§ 3

Stawkę procentową służącą naliczaniu opłat z tytułu wzrostu wartości nieruchomości objętych zmianą planu określa się w wysokości 0%.

§ 4

Plan wprowadza ograniczenia :

Przebieg bocznic kolejowej krzyżuje się z linią wysokiego napięcia 110 kV, linią średniego napięcia 15 kV oraz z drogami gruntowymi. Skrzyżowanie przebiegu bocznic z liniami wysokiego i średniego napięcia oraz realizację przejazdów kolejowych wykonać w oparciu o aktualne przepisy prawne. Przebieg bocznic kolejowej na odcinku równoległym do drogi krajowej Zamość - Biłgoraj realizować w odległości min 15,0 m od krawędzi jezdni.

§ 5

W obszarze objętym zmianą planu tracą moc ustalenia Miejscowego planu ogólnego zagospodarowania przestrzennego Gminy Biłgoraj zatwierdzonego uchwałą wymienioną w § 1 niniejszej uchwały.

§ 6

Wykonanie uchwały powierza się Zarządowi Gminy.

§ 7

Uchwała podlega ogłoszeniu w Dzienniku Urzędowym Województwa Zamojskiego i wchodzi w życie po upływie 14 dni od dnia jej ogłoszenia.

Przewodniczący Rady Gminy w Biłgoraju :
Mieczysław Borowski

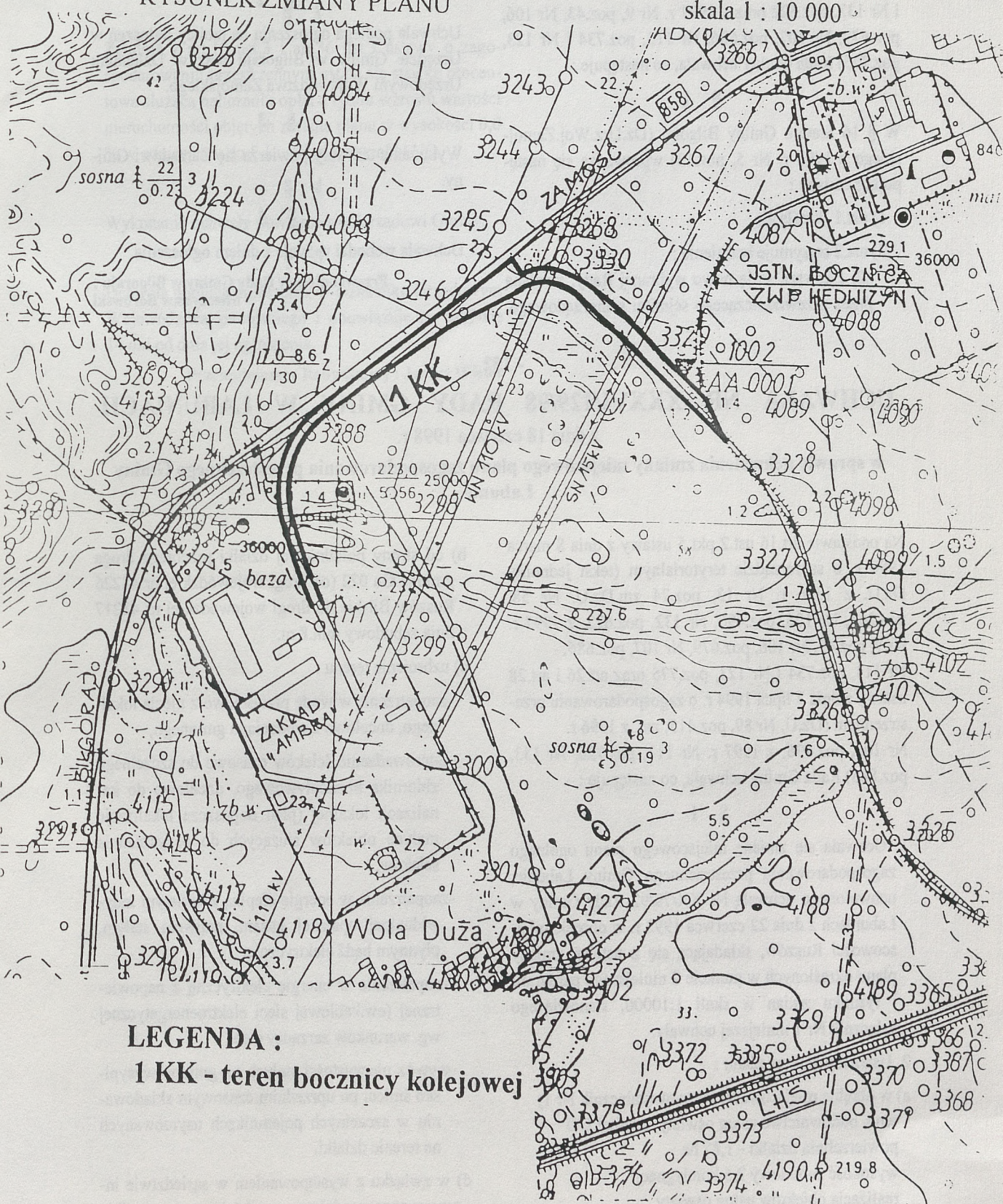
Załącznik do uchwały Nr XXXIV/168/98
Rady Gminy w Bilgoraju z dnia 19 czerwca 1998 r.

ZMIANA MIEJSCOWEGO PLANU OGÓLNEGO ZAGOSPODAROWANIA
PRZESTRZENNEGO GMINY BILGORAJ

m. WOLA DUŻA

RYSUNEK ZMIANY PLANU

skala 1 : 10 000



LEGENDA :

1 KK - teren boczniczy kolejowej

- 151 -

UCHWAŁA NR XXXIV/172/98 RADY GMINY W BIŁGORAJU

z dnia 19 czerwca 1998 r.

w sprawie zmiany Statutu Gminy Biłgoraj

Na podstawie art.18 ust.2 pkt 1 i art.22 ustawy z dnia 8 marca 1990 r. o samorządzie terytorialnym (Dz.U. z 1996 r. Nr 13, poz.74, Nr 58, poz.261, Nr 106, poz.496 i Nr 132, poz.622 oraz z 1997 r. Nr 9, poz.43, Nr 106, poz.679, Nr 107, poz.686, Nr 113, poz.734 i Nr 123, poz.775) Rada Gminy uchwała, co następuje :

§ 1

W § 16 Statutu Gminy Biłgoraj (Dz.Urz.Woj.Zamojskiego z 1997 r. Nr 5, poz.13) wprowadza się następujące zmiany :

- 1) ust.1 skreśla się,
- 2) ust.2 otrzymuje brzmienie :
„2. Pierwszą sesję nowo wybranej Rady, zwołaną przez przewodniczącego sejmiku samorządowego,

otwiera przewodniczący wyłoniony spośród najstarszych wiekiem radnych.”.

§ 2

Uchwała podlega ogłoszeniu na tablicy ogłoszeń w Urzędzie Gminy w Biłgoraju oraz w Dzienniku Urzędowym Województwa Zamojskiego.

§ 3

Wykonanie uchwały powierza się Zarządowi Gminy.

§ 4

Uchwała wchodzi w życie z dniem ogłoszenia.

**Przewodniczący Rady Gminy w Biłgoraju :
Mieczysław Borowski**

- 152 -

UCHWAŁA NR XXXVI/129/98 RADY GMINY W ŁABUNIACH

z dnia 18 czerwca 1998 r.

w sprawie uchwalenia zmiany miejscowego planu zagospodarowania przestrzennego Gminy Łabunie

Na podstawie art.16 ust.2 pkt 5 ustawy z dnia 8 marca 1990 r. o samorządzie terytorialnym (tekst jednolity Dz.U. z 1996 r. Nr 13, poz.74 zm.Dz.U. Nr 58, poz.261, Nr 106, poz.496, Nr 132, poz.622, z 1997 r. Nr 9, poz.43, Nr 106, poz.679, Nr 107, poz.686, Nr 113, poz.734 i Nr 123, poz.775 oraz art.26 i art.28 ustawy z dnia 7 lipca 1994 r. o zagospodarowaniu przestrzennym (Dz.U. Nr 89, poz.415, zm. z 1996 r. Nr 106, poz.496, z 1997 r. Nr 111, poz.726, Nr 133, poz.885) Rada Gminy uchwała, co następuje :

§ 1

1. Uchwała się zmianę miejscowego planu ogólnego zagospodarowania przestrzennego Gminy Łabunie, uchwalonego uchwałą Nr XX/79/92 Rady Gminy w Łabuniach z dnia 22 czerwca 1992 r. w obrębie miejscowości Ruszów, składającą się z ustaleń zmiany planu określonych w punkcie 2 niniejszego paragrafu i rysunku zmian w skali 1:10000, stanowiącego załącznik Nr 1 niniejszej uchwały.

2. Ustalenia zmiany planu :

- a) w obrębie miejscowości Ruszów (załącznik Nr 1) teren budownictwa usług oświaty, symbol UO powierzchnia działki - 1,87 ha wysokość zabudowy 2,5 kondygnacji realizacja obiektów usług oświaty,

- b) od strony południowej działki przebiega droga gminna Gu 022 (od drogi wojewódzkiej nr 48226 Ruszów Bilskie do drogi wojewódzkiej nr 48217 linia zabudowy min.8 m.

c) uzbrojenie terenu :

- zaopatrzenie w wodę przejściowo z ujęcia lokalnego, docelowo z wodociągu gminnego,
- odprowadzenie ścieków czasowo do szczelnego zbiornika bezodpływowego, docelowo do kanalizacji lokalnej (plan dopuszcza lokalizację małych obiektów służących do oczyszczania ścieków,
- zaopatrzenie w energię ciepłą z kotłowni indywidualnej opalanej gazem, paliwem stałym, płynnym bądź elektrycznie,
- zaopatrzenie w energię elektryczną z napowietrznej (ew.kablowej sieci elektroenergetycznej wg. warunków zarządcy sieci,

- wywóz nieczystości stałych na gminne wysypisko śmieci po uprzednim czasowym składowaniu w szczelnych pojemnikach usytuowanych na terenie działki.

- d) w związku z występowaniem w sąsiedztwie intensywnego osadnictwa prądziejowego, wszelkie

prace ziemne przy realizacji inwestycji należy prowadzić pod nadzorem archeologicznym.

§ 2

W obszarach objętych zmianą tracą moc ustalenia miejscowego planu ogólnego zagospodarowania przestrzennego Gminy Łabunie, uchwalonego uchwałą Nr XX/79/92 Rady Gminy w Łabuniach z dnia 22 czerwca 1992 r.

§ 3

Zgodnie z art.10 ust.3 i art.36 ust.3 ustawy o zagospodarowaniu przestrzennym ustala się stawkę procentową służącą naliczaniu opłat z tytułu wzrostu wartości nieruchomości objętych zmianą planu w wysokości 0,0 % w odniesieniu do § 1 ust.2 pkt a symbol UO.

§ 4

Wykonanie uchwały powierza się Zarządowi Gminy.

§ 5

Uchwała podlega ogłoszeniu w Dzienniku Urzędowym Województwa zamojskiego i obowiązuje po upływie 14 dni od dnia jej ogłoszenia.

Przewodniczący Rady Gminy : Janusz Wiater

ZMIANA PLANU MIEJSCOWEGO PLANU
 Zagospodarowania Przestrzennego
 Gminy Łabunie

TERZBIE

SRU

RYSUNEK ZMIAN PLANU
 SKALA 1: 10 000
 WIEŚ RUSZÓW


8. RUSZÓW

Dz. Nr 18

Ruszków

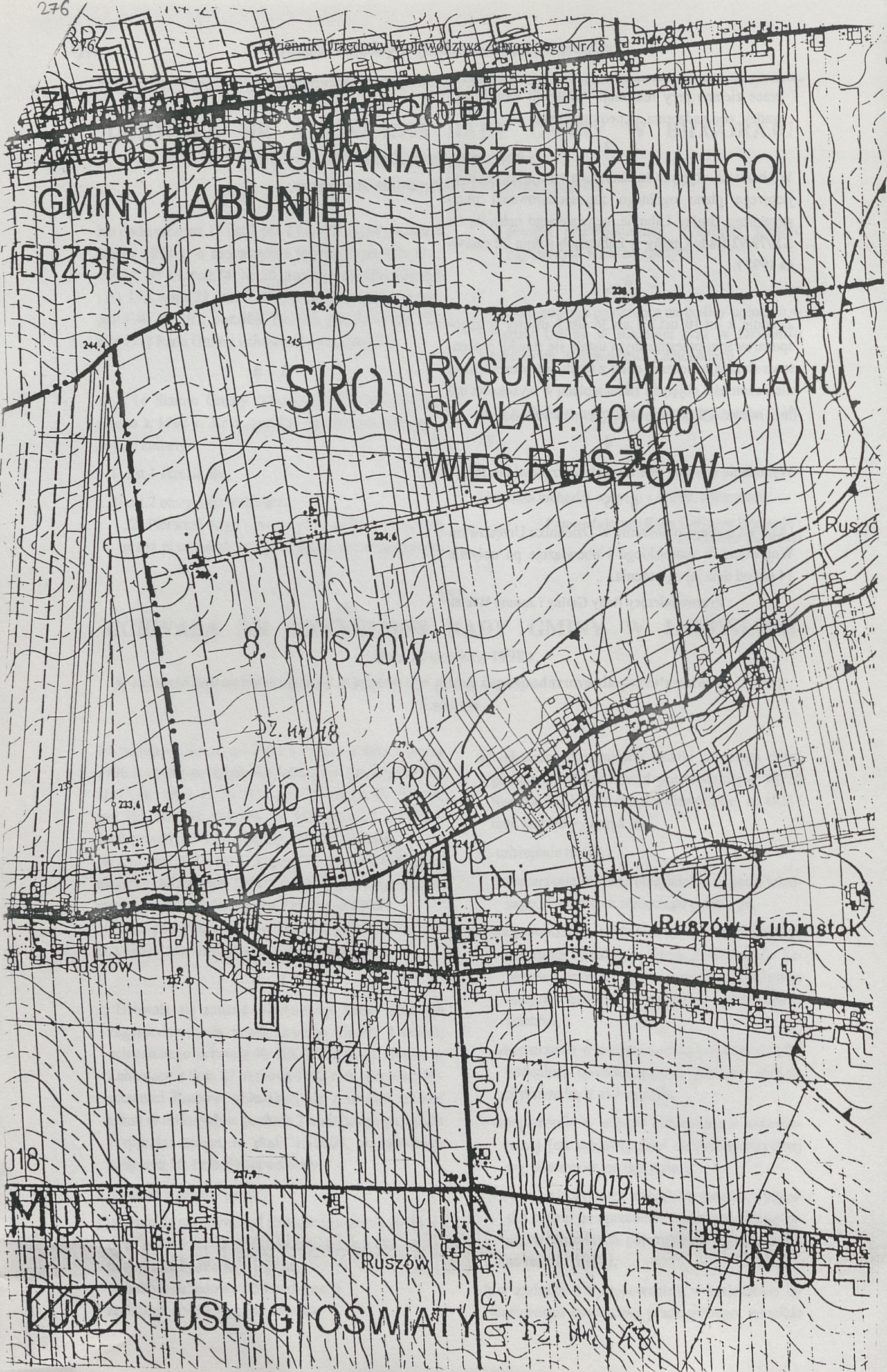
Ruszków - Lubinstok

018



USŁUGI OŚWIATY

Dz. Nr 18



- 153 -

UCHWAŁA NR XL/185/98 RADY GMINY W ŁASZCZOWIE

z dnia 18 czerwca 1998 roku

w sprawie uchwalenia zmiany miejscowego planu ogólnego zagospodarowania przestrzennego Gminy Łaszczów

Na podstawie art.18 ust.2 pkt 5 ustawy z dnia 8 marca 1990 r. o samorządzie terytorialnym (t.j. z 1996 r. Dz.U. Nr 13, poz.74 zm.Dz.U. z 1996 r. Nr 58, poz.261, Nr 106, poz.496, Nr 132, poz.622, Dz.U. z 1997 r. Nr 9, poz.43, Nr 106, poz.679, Nr 107, poz.686, Nr 113, poz.734, Nr 123, poz.775) oraz art.26 i art.28 ustawy z dnia 7 lipca 1994 roku o zagospodarowaniu przestrzennym (Dz.U. Nr 89, poz.415, z 1996 r. Nr 106, poz.496, z 1997 r. Nr 111, poz.726, Nr 133, poz.885, Nr 141, poz.943) - Rada Gminy uchwała, co następuje :

§ 1

1. Uchwała się zmianę miejscowego planu ogólnego zagospodarowania przestrzennego Gminy Łaszczów zatwierdzonego uchwałą Nr XIX/105/88 Gminnej Rady Narodowej w Łaszczowie z dnia 12 kwietnia 1988 roku w obrębie działek Nr 12/2 i 12/3 położonych w miejscowości Domaniz przy ul.Chopina, składającą się z ustaleń zmiany planu określonych w punkcie 2 niniejszego paragrafu i rysunku zmian w skali 1:500, stanowiącego załącznik Nr 1 niniejszej uchwały.

2. Ustalenia zmiany planu :

a) 1.1. UH, UI - teren usług nieuciążliwych o powierzchni 0,10 ha. Istniejące budynki w dobrym stanie technicznym z możliwością adaptacji i rozbudowy. Obiekty w złym stanie technicznym przewiduje się do rozbioru. Na 2 wydzielonych działkach możliwość realizacji budynków w zabudowie bliźniaczej o funkcji handlowo - usługowej (usług handlu, usług zdrowia, usług rzemiosła nieuciążliwego, usług gastronomii, administracyjnego i usług innych nieuciążliwych). Dopuszcza się możliwość realizacji w projektowanych obiektach części mieszkalnej. Wysokość zabudowy od 1 do 1,5 kondygnacji. Możliwość realizacji budynków gospodarczo - garażowych. Zaleca się realizację budynków o regionalnej formie architektury w oparciu o dokumentację indywidualną.

b) ograniczenia terenu :

- na terenie objętym zmianą planu wszelkie prace ziemne należy prowadzić pod nadzorem archeologicznym.

c) teren komunikacji zewnętrznej :

001 KT IV (852) - odcinek drogi krajowej Nr 852 - ul.Chopina. Szerokość pasa drogowego, w istniejących liniach rozgraniczających zmienna 15,0 -

18,0 m. Szerokość jezdni 7,0 m. Chodnik obustronny. Projektowana linia zabudowy w odległości minimum 15,0 od krawędzi jezdni.

002 Cpj - odcinek ciągu pieszo - jezdni. Szerokość ciągu w istniejących liniach rozgraniczających 11,0 - 14,0 m. Szerokość jezdni 3,50 m. Linia zabudowy w odległości minimum 5,0 m od krawędzi jezdni.

d) uzbrojenie terenu :

-zaopatrzenie w wodę z wodociągu zbiorowego,

-odprowadzenie ścieków czasowo do szczelnych zbiorników bezodpływowych, docelowo do gminnej oczyszczalni ścieków,

-zaopatrzenie w energię elektryczną z napowietrznych lub kablowych sieci elektroenergetycznych według warunków zarządcy sieci,

-zaopatrzenie w energię ciepłą z indywidualnych kotłowni wbudowanych,

-gromadzenie nieczystości stałych do szczelnych pojemników opróżnianych okresowo, wywóz nieczystości na gminne wysypisko śmieci.

§ 2

W obszarze objętym zmianą tracą moc ustalenia „Miejscowego planu ogólnego zagospodarowania przestrzennego Gminy Łaszczów” zatwierdzonego uchwałą Nr XIX/105/88 Gminnej Rady Narodowej w Łaszczowie z dnia 12 kwietnia 1988 roku.

§ 3

Wykonanie uchwały powierza się Zarządowi Gminy.

§ 5

Uchwała podlega ogłoszeniu w Dzienniku Urzędowym Województwa Zamojskiego i obowiązuje po upływie 14 dni od dnia jej ogłoszenia.

Przewodniczący Rady Gminy : Miroslaw Chodurski

- 154 -

UCHWAŁA NR XL/186/98 RADY GMINY W ŁASZCZOWIE

z dnia 18 czerwca 1998 roku

w sprawie uchwalenia zmiany miejscowego planu ogólnego zagospodarowania przestrzennego Gminy Łaszczów

Na podstawie art.18 ust.2 pkt 5 ustawy z dnia 8 marca 1990 r. o samorządzie terytorialnym (t.j. z 1996 r. Dz.U. Nr 13, poz.74 zm.Dz.U. z 1996 r. Nr 58, poz.261, Nr 106, poz.496, Nr 132, poz.622, Dz.U. z 1997 r. Nr 9, poz.43, Nr 106, poz.679, Nr 107, poz.686, Nr 113, poz.734, Nr 123, poz.775) oraz art.26 i art.28 ustawy z dnia 7 lipca 1994 roku o zagospodarowaniu przestrzennym (Dz.U. Nr 89, poz.415, z 1996 r. Nr 106, poz.496, z 1997 r. Nr 111, poz.726, Nr 133, poz.885, Nr 141, poz.943) - Rada Gminy uchwała, co następuje :

§ 1

1. Uchwała się zmianę miejscowego planu ogólnego zagospodarowania przestrzennego Gminy Łaszczów zatwierdzonego uchwałą Nr XIX/105/88 Gminnej Rady Narodowej w Łaszczowie z dnia 12 kwietnia 1988 roku w obrębie działki Nr 90/3 położonej w miejscowości Zimno, składającą się z ustaleń zmiany planu określonych w punkcie 2 niniejszego paragrafu i rysunku zmiany planu w skali 1:1000, stanowiącego załącznik Nr 1 niniejszej uchwały.

2. Ustalenia zmiany planu :

a) 1.1. WZ - teren urządzeń zaopatrzenia w wodę o powierzchni 0,80 ha. Możliwość realizacji obiektów i urządzeń projektowanego ujęcia wody i stacji wodociągowej dla potrzeb wodociągu zbiorowego. Należy zachować wymaganą strefę ochrony bezpośredniej dla studni wierconej.

b) ograniczenia terenu :

- na terenie objętym zmianą planu, wszelkie prace ziemne należy prowadzić pod nadzorem archeologicznym.

c) tereny komunikacji zewnętrznej :

001 KT V (48385) - odcinek drogi wojewódzkiej Nr 48385 relacji Łaszczów - Dyniska. Szerokość pasa drogowego w istniejących liniach rozgraniczających 24,0 m. Szerokość jezdni 6,0 m. Projektowana linia zabudowy w odległości minimum 20,0 od krawędzi jezdni.

002 KT V (48387) - odcinek drogi wojewódzkiej Nr 48387 relacji Hopkie - Czerkasy. Szerokość pasa drogowego w istniejących liniach rozgraniczających 15,0 m. Szerokość jezdni 5,50 m. Projektowana linia zabudowy w odległości minimum 15,0 od krawędzi jezdni.

d) uzbrojenie terenu :

- zaopatrzenie w wodę z wodociągu zbiorowego,
- odprowadzenie ścieków czasowo do szczelnych zbiorników bezodpływowych, docelowo do gminnej oczyszczalni ścieków,
- zaopatrzenie w energię elektryczną z napowietrznych lub kablowych sieci elektroenergetycznych według warunków zarządcy sieci,
- zaopatrzenie w energię ciepłą ze źródeł zasilanych energią elektryczną,
- gromadzenie nieczystości stałych do szczelnych pojemników opróżnianych okresowo, wywóz nieczystości na gminne wysypisko śmieci.

§ 2

W obszarze objętym zmianą tracą moc ustalenia „Miejscowego planu ogólnego zagospodarowania przestrzennego Gminy Łaszczów” zatwierdzonego uchwałą Nr XIX/105/88 Gminnej Rady Narodowej w Łaszczowie z dnia 12 kwietnia 1988 roku.

§ 3

Wykonanie uchwały powierza się Zarządowi Gminy.

§ 5

Uchwała podlega ogłoszeniu w Dzienniku Urzędowym Województwa Zamojskiego i obowiązuje po upływie 14 dni od dnia jej ogłoszenia.

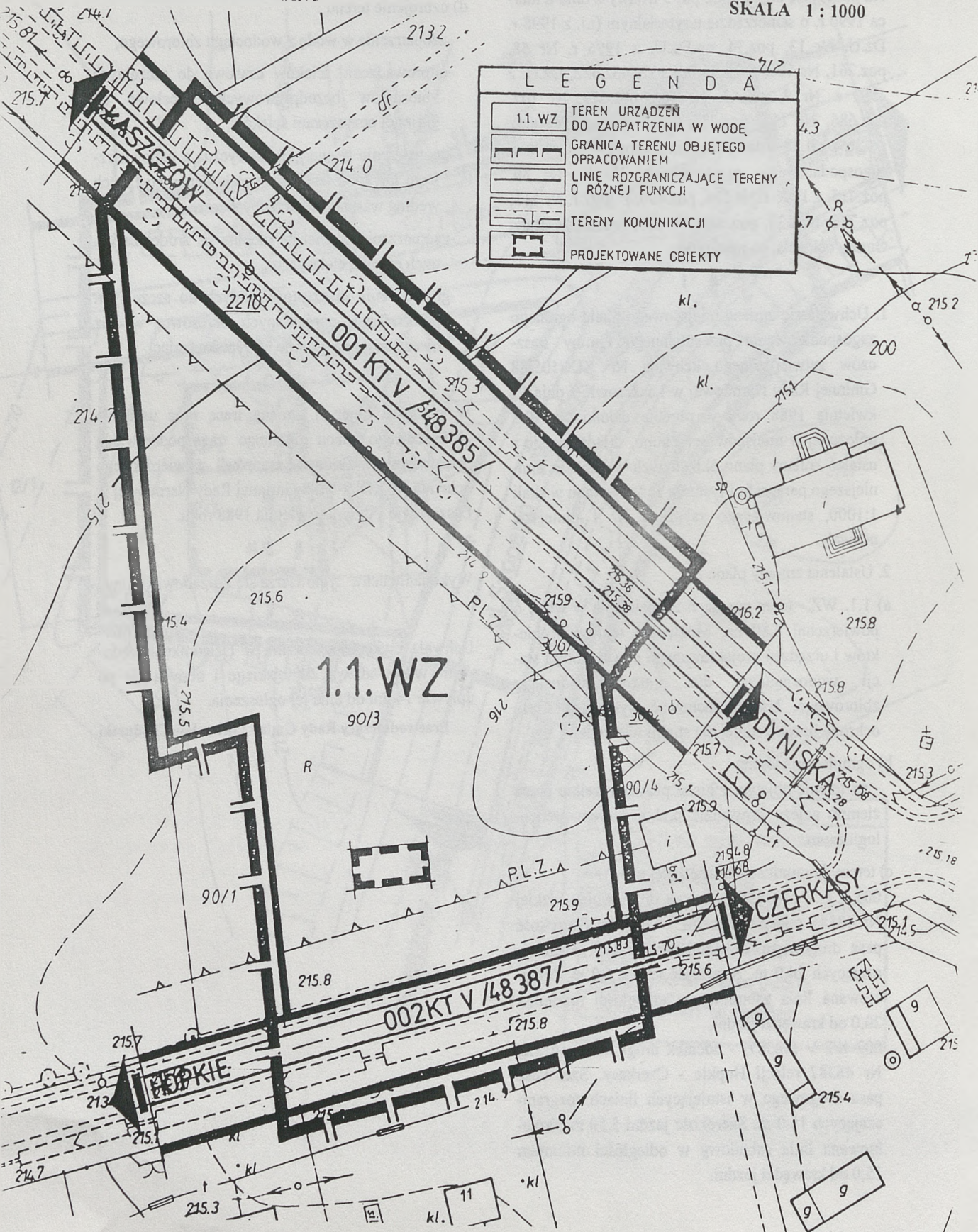
Przewodniczący Rady Gminy : Miroslaw Chodurski

Załącznik Nr 1 do uchwała Nr XL/186/98
Rady Gminy w Łaszczowie z dnia 18.06.1998 r.

ZMIANA MIEJSCOWEGO PLANU OGÓLNEGO ZAGOSPODAROWANIA
PRZESTRZENNEGO GMINY ŁASZCZÓW

miejsowość: ZIMNO
RYSUNEK ZMIANY PLANU

SKALA 1 : 1000



- 155 -

**UCHWAŁA NR XLVII/421/98 RADY MIEJSKIEJ
W TOMASZOWIE LUBELSKIM**

z dnia 18 czerwca 1998 roku

**w sprawie uchwalenia zmiany miejscowego planu zagospodarowania przestrzennego
i rewitalizacji „Śródmieścia” w Tomaszowie Lubelskim w obrębie działek Nr 8 i 17/11
położonych przy ul.Lwowskiej**

Na podstawie art.18 ust.2 pkt 5 ustawy z dnia 8 marca 1990 roku o samorządzie terytorialnym (t.j.Dz.U. z 1996 r. Dz.U. Nr 13, poz.74 zm.Dz.U. z 1996 r. Nr 58, poz.261, Nr 106, poz.496, Nr 132, poz.622, z 1997 r. Nr 9, poz.43, Nr 106, poz.679, Nr 107, poz.686, Nr 113, poz.734, Nr 123, poz.775) oraz art.26 i art.28 ustawy z dnia 7 lipca 1994 roku o zagospodarowaniu przestrzennym (Dz.U. Nr 89, poz.415, z 1996 r. Nr 106, poz.496, z 1997 r. Nr 111, poz.726, Nr 133, poz.885, Nr 141, poz.943) - Rada Miejska uchwała, co następuje :

§ 1

1. Uchwała się zmianę miejscowego planu zagospodarowania przestrzennego i rewitalizacji Śródmieścia” w Tomaszowie Lubelskim zatwierdzonego uchwałą Nr XI/60/90 Miejskiej Rady Narodowej w Tomaszowie Lubelskim z dnia 14 marca 1990 roku, w obrębie działek Nr 8 i 17/1, położonych przy ul.Lwowskiej w Tomaszowie Lubelskim - składającą się z ustaleń zmiany planu w skali 1:500, stanowiącego załącznik Nr 1 niniejszej uchwały.

2. Ustalenia zmiany planu :

a) teren usług :

1A, UI - teren usług administracji i usług innych - adaptacja stanu istniejącego z możliwością nadbudowy istniejącego dawnego kina. Wysokość zabudowy II i 1/2 kondygnacji. W pomieszczeniach parteru budynku możliwość prowadzenia usług handlu lub innej działalności gospodarczej nie uciążliwej dla otoczenia.

b) komunikacja :

024 Zo 1/2 - ul.Lwowska - szerokość w liniach rozgraniczających 20,0 m, szerokość jezdni 7,0 m, linia zabudowy istniejącego budynku.

c) uzbrojenie terenu :

- zaopatrzenie w wodę z wodociągu miejskiego,
- odprowadzenie ścieków do kanalizacji miejskiej,
- ogrzewanie z indywidualnej kotłowni opalanej paliwem gazowym lub płynnym,
- zaopatrzenie w energię elektryczną wg warunków zarządcy sieci,

-gromadzenie odpadów stałych do szczelnych pojemnikach okresowo wywożonych na wysypisko śmieci.

d) stawkę procentową służącą naliczaniu opłat z tytułu wzrostu wartości nieruchomości objętych zmianą planu określa się w wysokości 30 %.

§ 2

W obszarze objętym zmianą tracą moc ustalenia „Miejscowego planu zagospodarowania przestrzennego i rewitalizacji „Śródmieścia” w Tomaszowie Lubelskim” uchwalonego uchwałą Nr XI/60/90 Miejskiej Rady Narodowej w Tomaszowie Lubelskim z dnia 14 marca 1990 roku.

§ 3

Wykonanie uchwały powierza się Zarządowi Miasta.

§ 4

Uchwała podlega ogłoszeniu w Dzienniku Urzędowym Województwa Zamojskiego i obowiązuje po upływie 14 dni od dnia jej ogłoszenia.

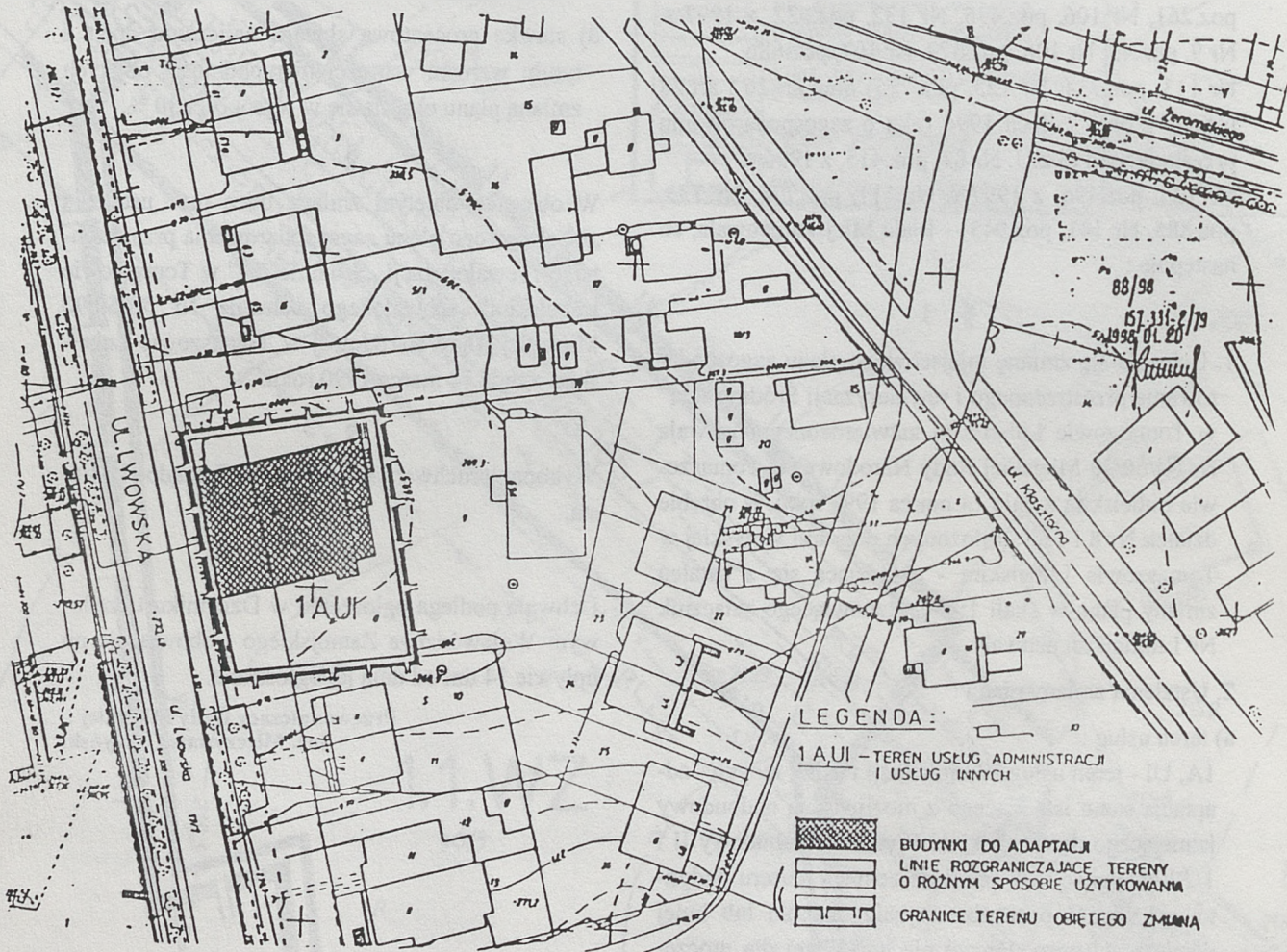
Przewodniczący Rady Miejskiej :
inż. Mieczysław Chyżyński

Załącznik Nr 1 do uchwała Nr XLVII/421/98
Rady Miejskiej w Tomaszowie Lubelskim
z dnia 18 czerwca 1998 roku

ZMIANA MIEJSCOWEGO PLANU ZAGOSPODAROWANIA PRZESTRZENNEGO I REWALORYZACJI „ŚRÓDMIEŚCIA” W TOMASZOWIE LUBELSKIM

RYSunEK ZMIANY PLANU

SKALA 1:500



- 156 -

UCHWAŁA NR XXVI/137/98 RADY GMINY W UCHANIACH

z dnia 14 czerwca 1998 r.

w sprawie uchwalenia zmian miejscowego planu zagospodarowania przestrzennego Gminy Uchanie

Na podstawie art.18 ust.2 pkt 5 ustawy z dnia 8 marca 1990 r. o samorządzie terytorialnym (Dz.U. z 1996 r. Nr 13, poz.74 Nr 58, poz.261, Nr 106, poz.496, Nr 132, poz.622) oraz art.26 i art.28 ustawy z dnia 7 lipca 1994 r. o zagospodarowaniu przestrzennym (Dz.U. Nr 89, poz.415, z 1994 r., z 1996 r. Nr 106, poz.496, i z 1997 r. Nr 111, poz.726 oraz Nr 133, poz.885) - Rada Gminy uchwała, co następuje :

§ 1

1. Uchwala się zmiany miejscowego planu zagospodarowania przestrzennego Gminy Uchanie, uchwalonego uchwałą Nr XV/49/91 Rady Gminy Uchanie z dnia 21 stycznia 1991 r. w obrębie działki Nr 117 położonej w Aurelinie, składającej się z ustaleń zmiany planu określonych w punkcie 2 niniejszego paragrafu i rysunku zmian planu w skali 1:10000, stanowiącego załącznik Nr 1 do niniejszej uchwały.

2. Ustalenia zmiany planu :

- 1) Wyznacza się teren usług kultury, oznaczony na rysunku zmiany planu symbolem - UK o pow.0,56 ha.
- 2) Na terenie, o którym mowa w ust.1) dopuszcza się realizację Wiejskiego Domu Kultury wraz z uzbrojeniem terenu.
- 3) Dla terenu, o którym mowa w ust.1) ustala się wymagania :
 - nieprzekraczalna wysokość zabudowy - 2 kondygnacje naziemne,
 - uzbrojenie terenu :
 - zaopatrzenie w wodę z ujęcia własnego, docelowo z wodociągu grupowego,
 - odprowadzenie ścieków sanitarnych do szczelnego osadnika bezodpływowego, opróżnianego okresowo; usuwanie nieczystości stałych do pojemników indywidualnych, opróżnianych okresowo,
 - ogrzewanie lokalne z kotłowni wbudowanej, opalanej paliwem stałym lub płynnym, alternatywnie w perspektywie - gazem ziemnym,
 - zaopatrzenie w energię elektryczną z sieci napowietrznej i kablowej niskiego napięcia,
 - minimalna odległość linii zabudowy - 8 m od krawędzi jezdni drogi gminnej GP 004.

- 4) Dla terenu, o którym mowa w ust.1) ustala się następujące wymagania z zakresu ochrony środowiska :
 - urządzenia zieleni niskiej i wysokiej na terenach wolnych od zabudowy.

§ 2

W obszarze objętym zmianą tracą moc ustalenia „Miejscowego planu ogólnego zagospodarowania przestrzennego Gminy Uchanie” uchwalonego uchwałą Nr XV/49/91 Rady Gminy Uchanie z dnia 21 stycznia 1991 r.

§ 3

Wykonanie uchwały powierza się Zarządowi Gminy.

§ 4

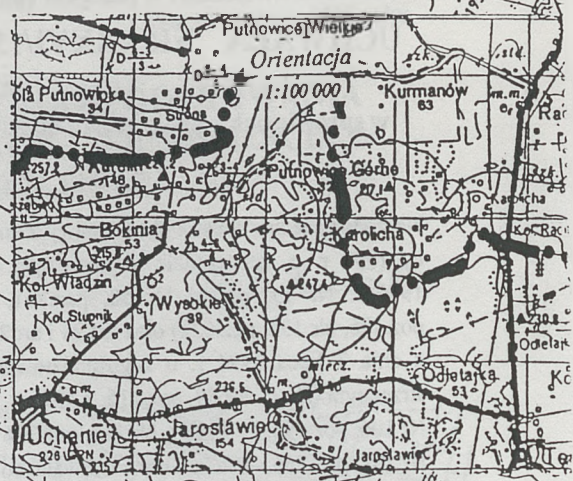
Uchwała podlega ogłoszeniu w Dzienniku Urzędowym Województwa Zamojskiego i obowiązuje po upływie 14 dni od dnia jej ogłoszenia.

Przewodniczący Rady Gminy : Stefan Kusz

ZMIANA MIEJSCOWEGO PLANU ZAGOSPODAROWANIA PRZESTRZENNEGO GMINY UCHANIE 1:10 000

RYSUNEK ZMIAN PLANU

Załącznik nr 1
do Uchwały nr
Rady Gminy Uchanie z dnia



- Oznaczenia:
- UK - Usługi kultury-
- Wiejski Dom Kultury
 - Granica obszaru objętego zmianą
 - Gp 004 - Droga gminna

ZMIANA
PEZESTRZEDAROWANIA
1 10 000

RYSUNEK ZAMIAN PLANU

Załącznik nr 1

do Uchwały nr

Kasy Miejskiej Zamojskiej z dnia

województwa

Cp.0104

WYDAWCA : WOJEWODA ZAMOJSKI**Redakcja :** Urząd Wojewódzki w Zamościu; Wydział Organizacji i Nadzoru; 22-400 Zamość; ul. Partyzantów 3**Skład i łamanie komputerowe :** Ośrodek Informatyki Wojewódzki Bank Danych w Zamościu; 22-400 Zamość; ul. Partyzantów 3

Powielono z polecenia Wojewody Zamojskiego z 22 lipca 1998 r. w Zakładzie Obsługi Urzędu Wojewódzkiego w Zamościu

Nakład 150 egz.**ISSN - 0867-2989****Cena : 2,52,- zł**