



DZIENNIK URZĘDOWY

WOJEWÓDZTWA ZAMOJSKIEGO

Zamość, dnia 2 grudnia 1998 r.

Nr 31

Treść:

Poz.:

INFORMACJA PREZESA URZĘDU REGULACJI ENERGETYKI W WARSZAWIE

- 310 - z dnia 7 października 1998 r. o udzieleniu koncesji Cukrowni „Wozuczyn” Spółka Akcyjna w Wozuczynie na wytwarzanie ciepła. 446
- 311 - z dnia 20 października 1998 r. o udzieleniu koncesji (zakładowi budżetowemu) Zakładowi Energetyki Ciepłej w Biłgoraju na wytwarzanie oraz przesyłanie i dystrybucję ciepła. 446

ROZPORZĄDZENIA WOJEWODY ZAMOJSKIEGO

- 312 - Nr 53 z dnia 18 listopada 1998 r. w sprawie zwalczania wścieklizny zwierząt. 446
- 313 - Nr 54 z dnia 19 listopada 1998 r. w sprawie wprowadzenia indywidualnej ochrony przyrody. 447

ZARZĄDZENIE WOJEWODY ZAMOJSKIEGO

- 314 - Nr 102 z dnia 19 listopada 1998 r. w sprawie zatwierdzenia uproszczonych planów urzędzenia lasów nie stanowiących własności Skarbu Państwa położonych na terenie Miasta i Gminy Józefów. 448

UCHWAŁY RAD GMIN (MIAST)

- 315 - Nr XXXI/159/98 Rady Gminy w Miączynie z dnia 26 maja 1998 r. w sprawie uchwalenia zmian miejscowego planu ogólnego zagospodarowania przestrzennego gminy Miączyn. 448
- 316 - Nr XXXI/160/98 Rady Gminy w Miączynie z dnia 26 maja 1998 r. w sprawie uchwalenia zmian miejscowego planu ogólnego zagospodarowania przestrzennego gminy Miączyn. 451
- 317 - Nr XXXI/161/98 Rady Gminy w Miączynie z dnia 26 maja 1998 r. w sprawie uchwalenia zmian miejscowego planu zagospodarowania przestrzennego gminy Miączyn. 456
- 318 - Nr XXXI/170/98 Rady Gminy w Miączynie z dnia 18 czerwca 1998 r. w sprawie uchwalenia zmiany miejscowego planu ogólnego zagospodarowania przestrzennego gminy Miączyn. 458
- 319 - Nr II/4/98 Rady Gminy w Nieliszu z dnia 14 listopada 1998 r. zmieniająca uchwałę w sprawie uchwalenia Statutu Gminy Nielisz. 460
- 320 - II/6/98 Rady Gminy Rudnik z dnia 10 listopada 1998 r. w sprawie uchwalenia zmian do Statutu Gminy Rudnik. 460
- 321 - III/13/98 Rady Gminy w Starym Zamościu z dnia 17 listopada 1998 r. zmieniająca uchwałę NR XXI/92/96 z dnia 29 sierpnia 1996 r. w sprawie uchwalenia Statutu Gminy. 461
- 322 - Nr II/6/98 Rady Miejskiej w Zwierzyncu z dnia 3 listopada 1998 r. w sprawie uchwalenia zmian do statutu Miasta i Gminy Zwierzyniec. 461
- 323 - Nr III/9/98 Rady Miejskiej w Zwierzyncu z dnia 10 listopada 1998 r. w sprawie uchwalenia zmian do statutu Miasta i Gminy Zwierzyniec. 462

- 310 -

INFORMACJA O DECYZJI PREZESA URE NR WCC/198/1183/U/2/98/EB

W dniu 7 października 1998 r. została udzielona koncesja z urzędu przedsiębiorstwu energetycznemu : Cukrowania „Wozuczyn” Spółka Akcyjna w Wozuczynie z siedzibą w Wozuczynie, 22-642 Wozuczyn, na wytwarzanie ciepła, w terminie do dnia 15 października 2008 r.

Uzasadnienie : Przedsiębiorstwo energetyczne Cukrownia „Wozuczyn” Spółka Akcyjna w Wozuczynie spełnia warunki określone w art.67 ust.1 Prawa energetycznego, a w szczególności prowadziło działalność polegającą na wytwarzaniu ciepła w dniu ogłoszenia ustawy, dysponuje odpowiednimi środkami finansowymi oraz możliwościami technicznymi

gwarantującymi prawidłowe wykonywanie działalności oraz zatrudnia osoby o właściwych kwalifikacjach zawodowych, a także nie występują przesłanki uniemożliwiające wydanie decyzji. Okres ważności koncesji został określony na 10 lat ze względu na to, że dokument rządowy, przyjęty przez Radę Ministrów 17 października 1995 r., „Założenia polityki energetycznej Polski do 2010 r.” określa prognozy rozwoju sytuacji energetycznej w Polsce, w tym bilans zapotrzebowania i dostaw energii oraz potrzeby inwestycyjne do roku 2010.

Dyrektor Biura Komunikacji Społecznej i Informacji :
Olgięrd Szlapeczyński

- 311 -

INFORMACJA O DECYZJI PREZESA URE NR WCC/332/435/U/3/98/AKIPCC/344/435/U/3/98/AK

W dniu 20 października 1998 r. zostały udzielone koncesje z urzędu Gminie i Miastu Biłgoraj prowadzącej działalność gospodarczą w formie komunalnego zakładu budżetowego p.n. Zakład Energetyki Ciepłej w Biłgoraju z siedzibą przy ulicy Długiej 96, 23-400 Biłgoraj na wytwarzanie oraz przesyłanie i dystrybucję w terminie do dnia 30 października 2008 r.

Uzasadnienie : Gminie i Miastu Biłgoraj prowadząca działalność gospodarczą w formie komunalnego zakładu budżetowego p.n. Zakład Energetyki Ciepłej w Biłgoraju spełnia warunki określone w art.67 ust.1 Prawa energetycznego, a w szczególności, prowadziła działalność polegającą na wytwarzaniu oraz przesyłaniu i dystrybucji ciepła w dniu ogłoszenia

ustawy, dysponuje odpowiednimi środkami finansowymi oraz możliwościami technicznymi gwarantującymi prawidłowe wykonywanie działalności oraz zatrudnia osoby o właściwych kwalifikacjach zawodowych, a także nie występują przesłanki uniemożliwiające wydanie decyzji. Okres ważności koncesji został określony na 10 lat ze względu na to, że dokument rządowy, przyjęty przez Radę Ministrów 17 października 1995 r., „Założenia polityki energetycznej Polski do 2010 r.” określa prognozy rozwoju sytuacji energetycznej w Polsce, w tym bilans zapotrzebowania i dostaw energii oraz potrzeby inwestycyjne do roku 2010.

Dyrektor Biura Komunikacji Społecznej i Informacji :
Olgięrd Szlapeczyński

- 312 -

ROZPORZĄDZENIE Nr 53 WOJEWODY ZAMOJSKIEGO

z dnia 18 listopada 1998 r.

w sprawie zwalczania wścieklicznych zwierząt

Na podstawie art.19, art.23 i art.51 ustawy z dnia 24 kwietnia 1997 r. o zwalczaniu chorób zakaźnych zwierząt, badaniu zwierząt rzeźnych i mięsa, oraz o Państwowej Inspekcji Weterynaryjnej (Dz.U. Nr 60, poz.369) zarządza się, co następuje:

§ 1

Wyznacza się miejscowość Kalinówka gmina Skierbszów oraz tereny położone w promieniu 5 km od tych miejscowości za obszar zagrożony wścieklicznymi zwierzętami.

§ 2

W obszarze zagrożonym:

1. Zakazuje się:

- a) urządzania wszelkich polowań oraz odłowów z wyjątkiem odstrzałów sanitarnych,
- b) otwierania zwłok i zdejmowania skór ze zwierząt padłych i pochodzących z odstrzałów sanitarnych,
- c) organizowania wycieczek do lasów,

- d) pozostawiania zwierząt gospodarskich na noc na pastwiskach, okólnikach i wybiegach oraz swobodnego puszczania psów i kotów,
- e) wywożenia i wwożenia psów i kotów bez zezwolenia rejonowego lekarza weterynarii.

2. Nakazuje się:

- a) zorganizować przeglądy zwierząt w wyznaczonych terenach i wsiach,
- b) powiadamianie najbliższej lecznicy weterynaryjnej o każdym przypadku podejrzenia wścieklizny u zwierząt,
- c) służbie leśnej wywieszenie tablic ostrzegawczych na drogach wjazdowych do kompleksów leśnych.

§ 3

Zakazy i nakazy, o których mowa w § 2 obowiązują mieszkańców i osoby przebywające czasowo na danym terenie, a także właścicieli, użytkowników i zarządców gruntów; służbę leśną i dzierżawców obwodów łowieckich.

§ 4

1. Wykonanie rozporządzenia powierza się Rejonowemu Lekarzowi Weterynarii w Zamościu oraz

Dyrektorowi Wydziału Ochrony Środowiska i Geologii Urzędu Wojewódzkiego.

2. Nadzór nad wykonaniem rozporządzenia powierza się Wojewódzkiemu Lekarzowi Weterynarii w Zamościu.

§ 5

Za nieprzestrzeganie zawartych w rozporządzeniu nakazów i zakazów grozi kara aresztu lub grzywny w wysokości do 5.000 zł.

§ 6

Rozporządzenie podlega podaniu do publicznej wiadomości w sposób zwyczajowo przyjęty na terenie gminy Sułów.

§ 7

Rozporządzenie podlega ogłoszeniu w Dzienniku Urzędowym Województwa Zamojskiego.

§ 8

Rozporządzenie wchodzi w życie z dniem ogłoszenia w sposób określony w § 6.

mgr Marek Grzelaczyk

- 313 -

ROZPORZĄDZENIE NR 54 WOJEWODY ZAMOJSKIEGO

z dnia 19 listopada 1998 r.

w sprawie wprowadzenia indywidualnej ochrony przyrody

Na podstawie art.32 w związku z art.13 ust.1 pkt 6 lit.a ustawy z dnia 16 października 1991 r. o ochronie przyrody (Dz.U. z 1991 r. Nr 114, poz.492; zm.: Dz.U. z 1992 r. Nr 54, poz.254, zm.: Dz.U. z 1994 r. Nr 89, poz.415, zm.: Dz.U. z 1995 r. Nr 147, poz.713, zm.: Dz.U. z 1996 r. Nr 91, poz.409, zm.: z 1997 r. Nr 14, poz.72m zm.: Dz.U. z 1997 r. Nr 43, poz.272, zm.: Dz.U. z 1997 r. Nr 54, poz.349, zm.: Dz.U. z 1997 r. Nr 133, poz.885; Dz.U. z 1998 r. Nr 106, poz.668) po zasięgnięciu opinii Zamojskiego Sejmiku Samorządowego oraz Wojewódzkiej Komisji Ochrony Przyrody zarządza się, co następuje :

§ 1

Wprowadza się indywidualną ochronę przyrody, uznając za pomniki przyrody :

1. Źródliko o powierzchni 0,11 ha u podnóża Kościowej Góry w Bełzcu - gmina Bełzec obejmujące działkę geodezyjną oznaczoną w ewidencji gruntów Obrębu Bełzec numerem 315/1.
2. Źródliko o powierzchni 7,0517 ha przy skrzyżowaniu ulic : Leśnej i Źródlanej w Józefowie - Morgach - miasto i gmina Józefów, obejmujące działkę

geodezyjną oznaczoną w ewidencji gruntów Obrębu Józefów numerem 12.

3. Źródliko o powierzchni 0,02 ha u podnóża skarpy za budynkiem skupu mleka w Radecznicy - gmina Radecznica, obejmujące działkę geodezyjną oznaczoną w ewidencji gruntów Obrębu Radecznica numerem 193.
4. Źródliko o powierzchni 0,50 ha w Trzęsinach - gmina Radecznica, obejmujące działkę geodezyjną oznaczoną w ewidencji gruntów Obrębu Trzęsiny numerem 240.
5. Źródliko o powierzchni 0,44 ha w centrum Górecka Starego - miast o i gmina Józefów, obejmujące działkę geodezyjną oznaczoną w ewidencji gruntów Obrębu Górecko Stare numerem 340.

§ 2

Celem ochrony jest zachowanie źródlisk w stanie naturalnym ze względów naukowych, dydaktycznych, przyrodniczych i krajobrazowych.

§ 3

1. Ochrona źródełk wyszczególnionych w § 1 ust.1-5 polega na zakazie :

- 1) Pozyskiwania, niszczenia lub uszkodzenia drzew lub innych roślin.
- 2) Wysypywania, zakopywania i wylewania odpadów lub innych nieczystości, innego zanieczyszczenia wód i gleby.
- 3) Zmiany stosunków wodnych oraz obudowywania wypływów.
- 4) Wydobywania skał, minerałów i torfu.
- 5) Poboru wody do celów innych niż konsumpcyjne.

2. Zakaz wyszczególniony w ust.1 pkt 1 nie dotyczy gospodarczego użytkowania łąki na obszarze źródli-ska wyszczególnionego w § 1 pkt 1 oraz prac hodow-lanych na obszarze leśnym źródli-ska wyszczegól-nionego w § 1 pkt 4.

§ 4

Wykonanie rozporządzenia powierza się Dyrektorowi Wydziału Ochrony Środowiska i Geologii Urzędu Wojewódzkiego w Zamościu.

§ 5

Rozporządzenie podlega ogłoszeniu w Dzienniku Urzędowym Województwa Zamojskiego i wchodzi w życie po upływie 14 dni od ogłoszenia.

mgr Marek Grzelaczyk

- 314 -

ZARZĄDZENIE NR 102 WOJEWODY ZAMOJSKIEGO

z dnia 19 listopada 1998 r.

w sprawie zatwierdzenia uproszczonych planów urządzenia lasów nie stanowiących własności Skarbu Państwa, położonych na terenie Miasta i Gminy Józefów

Na podstawie art.22 ust.2 ustawy z dnia 28 września 1991 r. o lasach (Dz.U. Nr 101, poz.444, z 1992 r. Nr 21, poz.85, Nr 54, poz.254, z 1994 r. Nr 1, poz.3, i Nr 127, poz.627, z 1995 r. Nr 147, poz.713, z 1996 r. Nr 91, poz.409 oraz z 1997 r. Nr 54, poz.349, Nr 121, poz.770 i Nr 160, poz.1079), po rozpatrzeniu opracowania i uzyskaniu pozytywnej opinii Nadleśniczych Nadleśnictw: Józefów i Zwierzyniec zarządza się, co następuje :

§ 1

1. Zatwierdza się uproszczone plany urządzenia lasów nie stanowiących własności Skarbu Państwa, opracowane na kompleksy leśne położone w granicach wsi : Borowina Morgi, Brzeziny, Czarny Las, Długi Kąt, Górniki, Górecko Kościelne, Górecko Stare, Hamernia, Józefów, Majdan Kasztelański, Majdan Nepryski, Stanisławów, Szopowe i Tarnowola na łączną powierzchnię ogólną 2.847,11 ha, w tym pow. leśnej 2.436,09 ha, na lata 1998-2007.
2. Oryginały planu znajdują się w Wydziale Ochrony Środowiska i Geologii, który prowadzi ewidencję uproszczonych planów urządzenia lasów nie stanowiących własności Skarbu Państwa.

§ 2

Zobowiązuje się Kierownika Urzędu Rejonowego w Biłgoraju do nadzoru realizacji zadań wyszczególnionych w uproszczonych planach urządzenia lasu oraz wprowadzenia niezbędnych zmian, powstałych w wyniku opracowania niniejszych planów - w ewidencji gruntów (projekt proponowanych zmian stanowi załącznik do niniejszego zarządzenia).

§ 3

Wykonanie zarządzenia powierza się Kierownikowi Urzędu Rejonowego w Biłgoraju.

§ 4

Nadzór nad realizacją niniejszego zarządzenia powierza się Dyrektorowi Wydziału Ochrony Środowiska i Geologii Urzędu Wojewódzkiego w Zamościu, który jednocześnie spowoduje jego ogłoszenie w Dzienniku Urzędowym Województwa Zamojskiego.

§ 5

Zarządzenie wchodzi w życie z dniem podpisania.

mgr Marek Grzelaczyk

- 315 -

UCHWAŁA NR XXXI/159/98 RADY GMINY W MIĄCZYNIĘ

z dnia 26 maja 1998 r.

w sprawie uchwalenia zmian miejscowego planu ogólnego zagospodarowania przestrzennego gminy Miączyn

Na podstawie art.18 ust.2 pkt 5 Ustawy z dnia 8 marca 1990 r. o samorządzie terytorialnym (Dz.U. z 1996 r. Nr 13, poz.74; Nr 58, poz.261; Nr 106, poz.496; Nr 132, poz.622 i z 1997 r. Nr 9, poz.43; Nr 106, poz.679; Nr 107, poz.686; Nr 113, poz.734; Nr 123, poz.775) oraz art.26 i art.28 Ustawy z dnia 7 lipca 1994 r. o zagospodarowaniu przestrzennym (Dz.U. Nr 89, poz.415 z 1996 r., Nr 106, poz.496 i z 1997 r. Nr 111, poz.726 oraz Nr 133, poz.885) Rada Gminy uchwała, co następuje :

§ 1

1. Uchwała się zmiany miejscowego planu ogólnego zagospodarowania przestrzennego gminy Miączyn, zatwierdzonego uchwałą Nr IX/33/85 Gminnej Rady Narodowej w Miączynie z dnia 20 października 1985 r. w obrębie miejscowości Miączyn i Świdniki, składających się z ustaleń zmiany planu określonych w punkcie 2 niniejszej uchwały i rysunku zmian planu w skali 1:10000, stanowiący załącznik Nr 1 do niniejszej uchwały.
2. Zmiana planu dotyczy obszaru położonego w granicach Skierbieszowskiego Parku Krajobrazowego powołanego Rozporządzeniem Nr 9 Wojewody Zamojskiego z dnia 23 stycznia 1995 r. wraz z wyznaczoną granicą otuliny, w zakresie wprowadzenia ustaleń ochronnych.
3. W odniesieniu do ochrony wartości przyrodniczych, krajobrazowych, historycznych, kulturowych wprowadza się następujące zakazy i ograniczenia :

Zakazy

- a) lokalizowania zakładów przemysłowych szczególnie uciążliwych dla środowiska oraz bezściółkowych ferm hodowli zwierząt i ściółkowych powyżej 500 sztuk dużych,
- b) dokonywania zmian stosunków wodnych, szkodzących chronionym ekosystemom oraz poboru wód przekraczających zasoby dyspozycyjne,
- c) dokonywania zmian koryt rzecznych i spadku podłużnego rzek lub innych cieków wodnych,
- d) prowadzenia działalności wzmagającej procesy erozyjne,
- e) odprowadzenia ścieków nieoczyszczonych do wód powierzchniowych,

- f) eksploatacji surowców mineralnych na skalę przemysłową,
- g) prowadzenia międzyregionalnych ciągów infrastruktury technicznej, w szczególności napowierzchniowych linii energetycznych powyżej 110 kV, napowietrznych ciągów ciepłowniczych, autostrad i dróg ruchu szybkiego.

Ograniczenia

- a) poboru wód podziemnych do celów przemysłowych z wyjątkiem przetwórstwa rolno - spożywczego,
- b) składowania odpadów komunalnych i przemysłowych z wyjątkiem wiejskich punktów gromadzenia odpadów,
- c) eksploatacji surowców mineralnych z wyjątkiem potrzeb lokalnych.

§ 2

W granicach objętych zmianą planu tracą moc ustalenia miejscowego planu ogólnego zagospodarowania przestrzennego zatwierdzonego uchwałą Nr IX/33/85 Gminnej Rady Narodowej w Miączynie z dnia 20 października 1985 r., które są sprzeczne z zakazami i ograniczeniami wynikającymi z Rozporządzenia Nr 9 Wojewody Zamojskiego z dnia 23 stycznia 1995 r.

§ 3

Wykonanie uchwały powierza się Zarządowi Gminy.

§ 4

Uchwała podlega publikacji w Dzienniku Urzędowym Województwa Zamojskiego i wchodzi w życie po upływie 14 dni od dnia jej ogłoszenia.

Przewodniczący Rady Gminy : Henryk Krawczuk

Załącznik Nr 1 do uchwały Nr XXXI/159/98
Rady Gminy w Miączynie z dnia 26 maja 1998 r.

ZMIAN MIEJSCOWEGO PLANU OGÓLNEGO ZAGOSPODAROWANIA PRZESTRZENNEGO GMINY MIĄCZYN

RYSUNEK ZMIANY PLANU

SKALA 1 : 10 000



- 316 -

UCHWAŁA NR XXXI/160/98 RADY GMINY W MIĄCZYNIĘ

z dnia 26 maja 1998 r.

w sprawie uchwalenia zmian miejscowego planu ogólnego zagospodarowania przestrzennego gminy Miączyn

Na podstawie art.18 ust.2 pkt 5 Ustawy z dnia 8 marca 1990 r. o samorządzie terytorialnym (Dz.U. z 1996 r. Nr 13, poz.74; Nr 58, poz.261; Nr 106, poz.496; Nr 132, poz.622 i z 1997 r. Nr 9, poz.43; Nr 106, poz.679; Nr 107, poz.686; Nr 113, poz.734; Nr 123, poz.775) oraz art.26 i art.28 Ustawy z dnia 7 lipca 1994 r. o zagospodarowaniu przestrzennym (Dz.U. Nr 89, poz.415 z 1996 r., Nr 106, poz.496 i z 1997 r. Nr 111, poz.726 oraz Nr 133, poz.885) Rada Gminy uchwala, co następuje :

§ 1

1. Uchwala się zmiany miejscowego planu ogólnego zagospodarowania przestrzennego gminy Miączyn, zatwierdzonego uchwałą Nr IX/33/85 Gminnej Rady narodowej w Miączynie z dnia 20 października 1985r. w obrębie miejscowości Miączyn i Świdniki, składających się z ustaleń zmian planu określonych w punkcie 2 niniejszej uchwały i rysunku zmian planu w skali 1:10000, stanowiących załączniki Nr 1, 2, 3 do niniejszej uchwały.

2. Ustalenia zmian planu :

2.1. Tereny zabudowy zagrodowej w Miączynie

a) 2.1. MR i 2.2. MR - tereny o łącznej powierzchni 12,60 ha. Realizacja nowych siedlisk w obrębie istniejących podziałów własności, adaptacja i rozbudowa istniejącego stanu zainwestowania. Możliwość realizacji budynków mieszkalnych o wysokości do 2 kondygnacji oraz budynków inwentarskich przy zachowaniu warunków technicznych. Dopuszcza się lokalizację usług nieuciążliwych.

b) obsługę komunikacyjną obszaru stanowi :

- droga gminna Gp 010, szerokość pasa drogowego 15,0 m, szerokość jezdni 5,5 m. Projektowana linia zabudowy 15,0 m od krawędzi jezdni.

c) uzbrojenie terenu :

- zaopatrzenie w wodę z wodociągu wiejskiego, przejściowo z własnych ujęć studni wierconych,
 - odprowadzanie ścieków do szczelnych zbiorników bezodpływowych, docelowo do gminnej oczyszczalni ścieków,
 - zaopatrzenie w ciepło z kotłowni indywidualnych opalanych paliwem stałym lub gazowym,
 - zaopatrzenie w energię elektryczną z napowietrznych lub kablowych sieci energetycznych wg warunków zarządcy sieci,

- wywóz nieczystości na gminne wysypisko śmieci po uprzednim czasowym składowaniu w pojemnikach.

d) stawkę procentową służącą naliczaniu opłat z tytułu wzrostu wartości nieruchomości objętych zmianą planu określa się w wysokości 5 %.

2.2 Tereny zabudowy zagrodowej w Miączynie

a) 2.3. MR, 2.4. MR, 2.5. MR - tereny o łącznej powierzchni 15,50 ha. Realizacja nowych siedlisk w obrębie istniejących podziałów własności, adaptacja i rozbudowa istniejącego stanu zainwestowania. Możliwość realizacji budynków mieszkalnych do 2 kondygnacji oraz budynków inwentarskich przy zachowaniu warunków technicznych. Dopuszcza się lokalizację usług nieuciążliwych.

b) obsługę komunikacyjną stanowią :

- droga wojewódzka Nr 48 306 o szerokości w liniach rozgraniczających 15,0 - 20,0 m, szerokość jezdni 6,0 m, projektowana linia zabudowy 25,0 - 30,0 m od krawędzi jezdni,
 - droga gminna Gu 026, szerokość pasa drogowego 15,0 m, szerokość jezdni 5,5 m. Projektowana linia zabudowy 15,0 m od krawędzi jezdni.

c) uzbrojenie terenu :

- zaopatrzenie w wodę z wodociągu wiejskiego, przejściowo z własnych ujęć studni wierconych,
 - odprowadzanie ścieków do szczelnych zbiorników bezodpływowych, docelowo do gminnej oczyszczalni ścieków,
 - zaopatrzenie w ciepło z kotłowni indywidualnych opalanych paliwem stałym lub gazowym,
 - zaopatrzenie w energię elektryczną z napowietrznych lub kablowych sieci energetycznych wg warunków zarządcy sieci,
 - wywóz nieczystości stałych na gminne wysypisko śmieci po uprzednim czasowym składowaniu w pojemnikach.

d) stawkę procentową służącą naliczaniu opłat z tytułu wzrostu wartości nieruchomości objętych zmianą planu określa się w wysokości 5 %.

2.3 Tereny zabudowy zagrodowej w Miączynie

a) 2.6. MR - teren o powierzchni 4,50 ha. Realizacja nowych siedlisk w obrębie istniejących po-

działów własności, adaptacja i rozbudowa istniejącego stanu zainwestowania. Możliwość realizacji budynków mieszkalnych o wysokości do 2 kondygnacji oraz budynków inwentarskich przy zachowaniu warunków technicznych. Dopuszcza się lokalizację usług nieuciążliwych.

b) obsługa komunikacyjna:

- droga krajowa Nr 847 Zamość - Hrubieszów, szerokość pasa drogowego w liniach rozgraniczających 20,0 m, szerokość jezdni 7,0 m, projektowana linia zabudowy 30,0 m od krawędzi jezdni.
- droga wojewódzka Nr 48 343 o szerokości w liniach rozgraniczających 15,0 - 20,0 m, szerokość jezdni 6,0 m, projektowana linia zabudowy 25,0 - 30,0 m od krawędzi jezdni,

c) uzbrojenie terenu :

- zaopatrzenie w wodę z wodociągu wiejskiego, przejściowo z własnych ujęć studni wierconych,
- odprowadzanie ścieków do szczelnych zbiorników bezodpływowych, docelowo do gminnej oczyszczalni ścieków,
- zaopatrzenie w ciepło z kotłowni indywidualnych opalanych paliwem stałym lub gazowym,
- zaopatrzenie w energię elektryczną z napowietrznych lub kablowych sieci energetycznych wg warunków zarządcy sieci,
- wywóz nieczystości stałych na gminne wysypisko śmieci po uprzednim czasowym składowaniu w pojemnikach.

d) stawkę procentową służącą naliczaniu opłat z tytułu wzrostu wartości nieruchomości objętych zmianą planu określa się w wysokości 5 %.

2.4 Tereny zabudowy zagrodowej w Świdnikach:

a) 4.1.MR - teren o powierzchni 10,50 ha. Realizacja nowych siedlisk w obrębie istniejących podziałów własności, adaptacja i rozbudowa istniejącego stanu zainwestowania. Możliwość realizacji budynków mieszkalnych o wysokości do 2 kondygnacji oraz budynków inwentarskich przy zachowaniu warunków technicznych. Dopuszcza się lokalizację usług nieuciążliwych.

b) obsługa komunikacyjna:

- droga wojewódzka Nr 48 306 o szerokości w liniach rozgraniczających 15,0 - 20,0 m, szerokość jezdni 6,0 m, projektowana linia zabudowy 25,0 - 30,0 m od krawędzi jezdni,
- droga gminna Gp 002, szerokość jezdni 5,5 m, projektowana linia zabudowy 15,0 m od krawędzi jezdni.

c) uzbrojenie terenu :

- zaopatrzenie w wodę z wodociągu wiejskiego, przejściowo z własnych ujęć - studni wierconych,
- odprowadzanie ścieków do szczelnych zbiorników bezodpływowych,
- zaopatrzenie w ciepło z kotłowni indywidualnych,
- zaopatrzenie w energię elektryczną z napowietrznych lub kablowych sieci energetycznych wg warunków zarządcy sieci,
- gromadzenie nieczystości stałych do szczelnych pojemników opróżnianych okresowo i wywóz na gminne wysypisko śmieci.

d) stawkę procentową służącą naliczaniu opłat z tytułu wzrostu wartości nieruchomości objętych zmianą planu określa się w wysokości 5 %.

§ 2

W granicach objętych zmianą planu tracą moc ustalenia miejscowego planu ogólnego zagospodarowania przestrzennego zatwierdzonego uchwałą Nr IX/33/85 Gminnej Rady Narodowej w Miączynie z dnia 20 października 1985 r.

§ 3

Wykonanie uchwały powierza się Zarządowi Gminy.

§ 4

Uchwała podlega publikacji w Dzienniku Urzędowym Województwa Zamojskiego i wchodzi w życie po upływie 14 dni od dnia jej ogłoszenia.

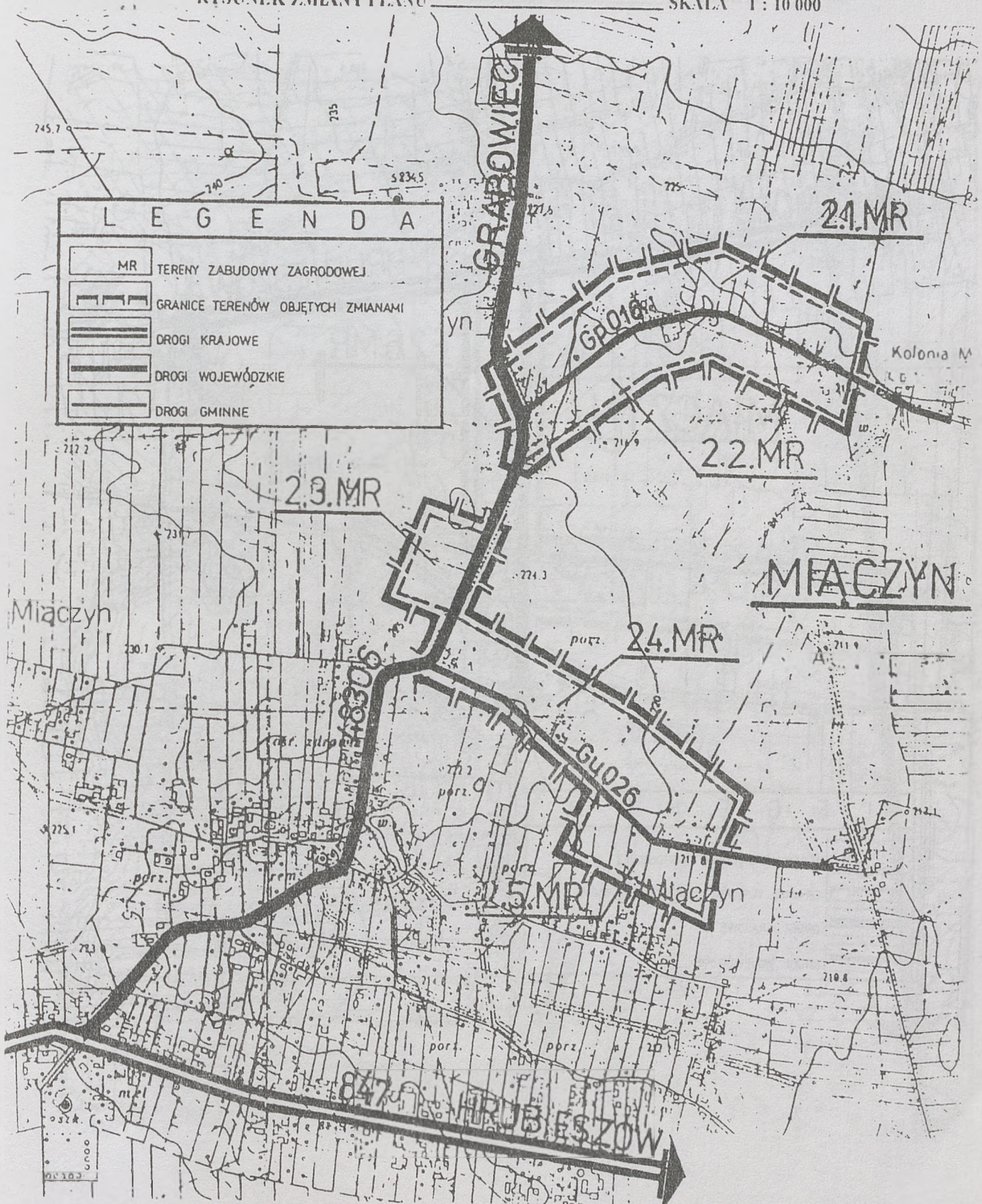
Przewodniczący Rady Gminy : Henryk Krawczuk

Załącznik Nr 1 do uchwały Nr XXXI/160/98
Rady Gminy w Miączynie z dnia 26 maja 1998 r.

**ZMIANA MIEJSCOWEGO PLANU OGÓLNEGO ZAGOSPODAROWANIA
PRZESTRZENNEGO GMINY MIĄCZYN**

miejsowość MIĄCZYN
RYSUNEK ZMIANY PLANU

SKALA 1 : 10 000

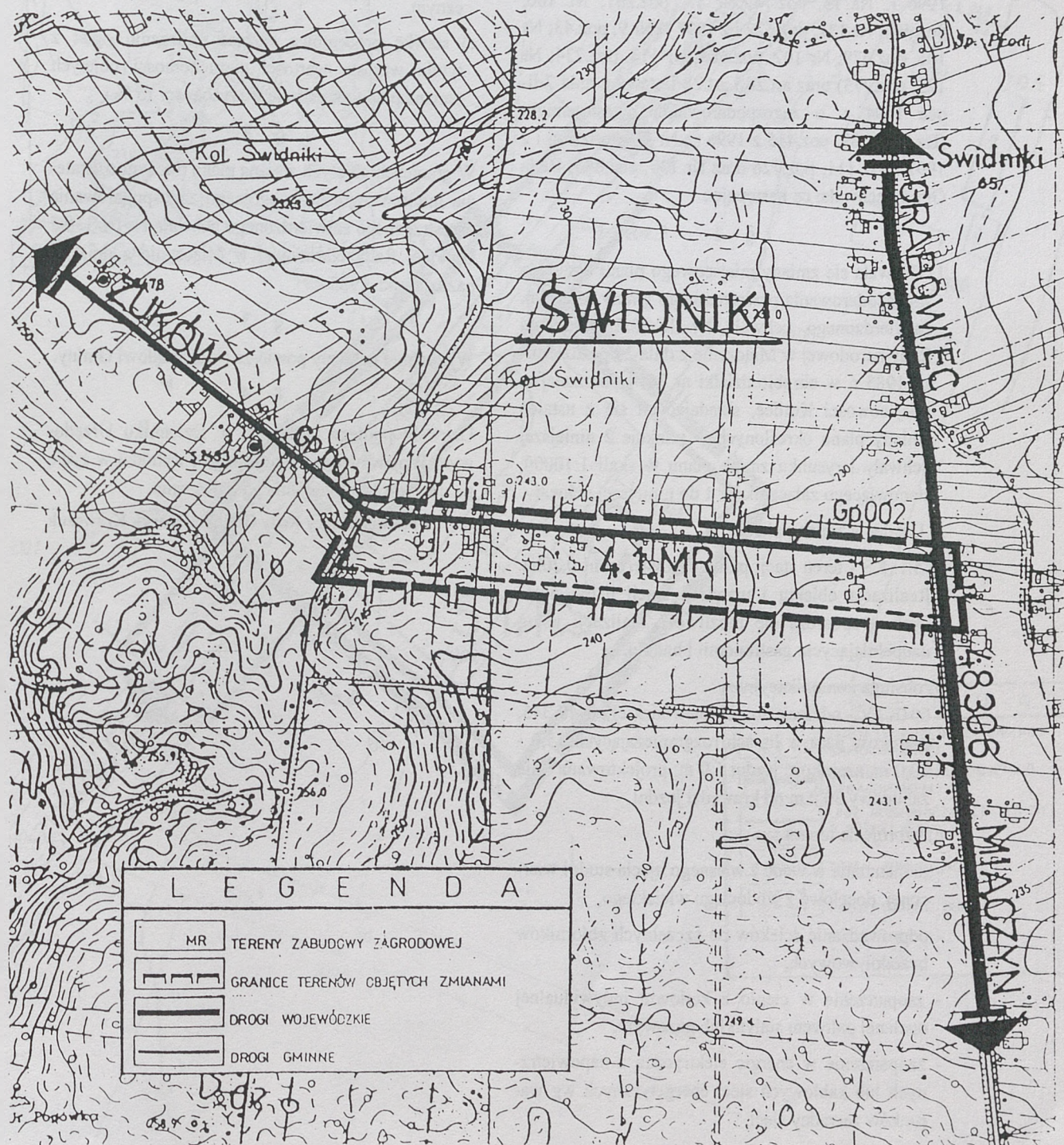


Załącznik Nr 3 do uchwały Nr XXXI/160/98
Rady Gminy w Miączynie z dnia 26 maja 1998 r.

ZMIANA MIEJSCOWEGO PLANU OGÓLNEGO ZAGOSPODAROWANIA PRZESTRZENNEGO GMINY MIĄCZYN

miejsowość ŚWIDNIKI
RYSUNEK ZMIANY PLANU

SKALA 1 : 10 000



- 317 -

UCHWAŁA NR XXXI/161/98 RADY GMINY W MIĄCZYNIĘ

z dnia 26 maja 1998 r.

w sprawie uchwalenia zmian miejscowego planu ogólnego zagospodarowania przestrzennego gminy Miączyn

Na podstawie art.18 ust.2 pkt 5 Ustawy z dnia 8 marca 1990 r. o samorządzie terytorialnym (Dz.U. z 1996 r. Nr 13, poz.74; Nr 58, poz.261; Nr 106, poz.496; Nr 132, poz.622 i z 1997 r. Nr 9, poz.43; Nr 106, poz.679; Nr 107, poz.686; Nr 113, poz.734; Nr 123, poz.775) oraz art.26 i art.28 Ustawy z dnia 7 lipca 1994 r. o zagospodarowaniu przestrzennym (Dz.U. Nr 89, poz.415 z 1996 r., Nr 106, poz.496 i z 1997 r. Nr 111, poz.726 oraz Nr 133, poz.885) Rada Gminy uchwała, co następuje :

§ 1

1. Uchwała się zmiany miejscowego planu ogólnego zagospodarowania przestrzennego gminy Miączyn, zatwierdzonego uchwałą Nr IX/33/85 Gminnej Rady narodowej w Miączynie z dnia 20 października 1985 r. w obrębie działki nr 1094 położonej w miejscowości Kotlice, składających się z ustaleń zmiany planu określonych w punkcie 2 niniejszej uchwały i rysunku zmian planu w skali 1:10000, stanowiącego załącznik Nr 1 do niniejszej uchwały.

2. Ustalenia zmiany planu :

a) 5.1. KS - teren stacji paliw o powierzchni 0,20ha. Realizacja obiektu i urządzeń stacji paliw płynnych. Dopuszcza się możliwość realizacji usług uzupełniających: gastronomii i handlu.

b) obsługa komunikacyjna:

001KTV - odcinek drogi wojewódzkiej Nr 48 345, szerokość pasa w liniach rozgraniczających 15,0 - 20,0 m, szerokość jezdni 6,0 m, projektowana linia zabudowy 30,0 m od krawędzi jezdni.

c) uzbrojenie terenu :

- zaopatrzenie w wodę z własnego ujęcia studni wierconej, docelowo z wodociągu wiejskiego,
- odprowadzanie ścieków do szczelnych zbiorników bezodpływowych,
- zaopatrzenie w ciepło z kotłowni indywidualnej opalanej paliwem stałym lub gazowym,
- zaopatrzenie w energię elektryczną z napowietrznych lub kablowych sieci energetycznych wg warunków zarządcy sieci,
- wywóz nieczystości na gminne wysypisko śmieci po uprzednim czasowym składowaniu w pojemnikach.

d) wszelkie prace ziemne, budowlane i instalacyjne winny być prowadzone pod nadzorem archeologicznym.

e) stawkę procentową służącą naliczaniu opłat z tytułu wzrostu wartości nieruchomości objętych zmianą planu określa się w wysokości 15 %.

§ 2

W granicach objętych zmianą planu tracą moc ustalenia miejscowego planu ogólnego zagospodarowania przestrzennego zatwierdzonego uchwałą Nr IX/33/85 Gminnej Rady Narodowej w Miączynie z dnia 20 października 1985 r.

§ 3

Wykonanie uchwały powierza się Zarządowi Gminy.

§ 4

Uchwała podlega publikacji w Dzienniku Urzędowym Województwa Zamojskiego i wchodzi w życie po upływie 14 dni od dnia jej ogłoszenia.

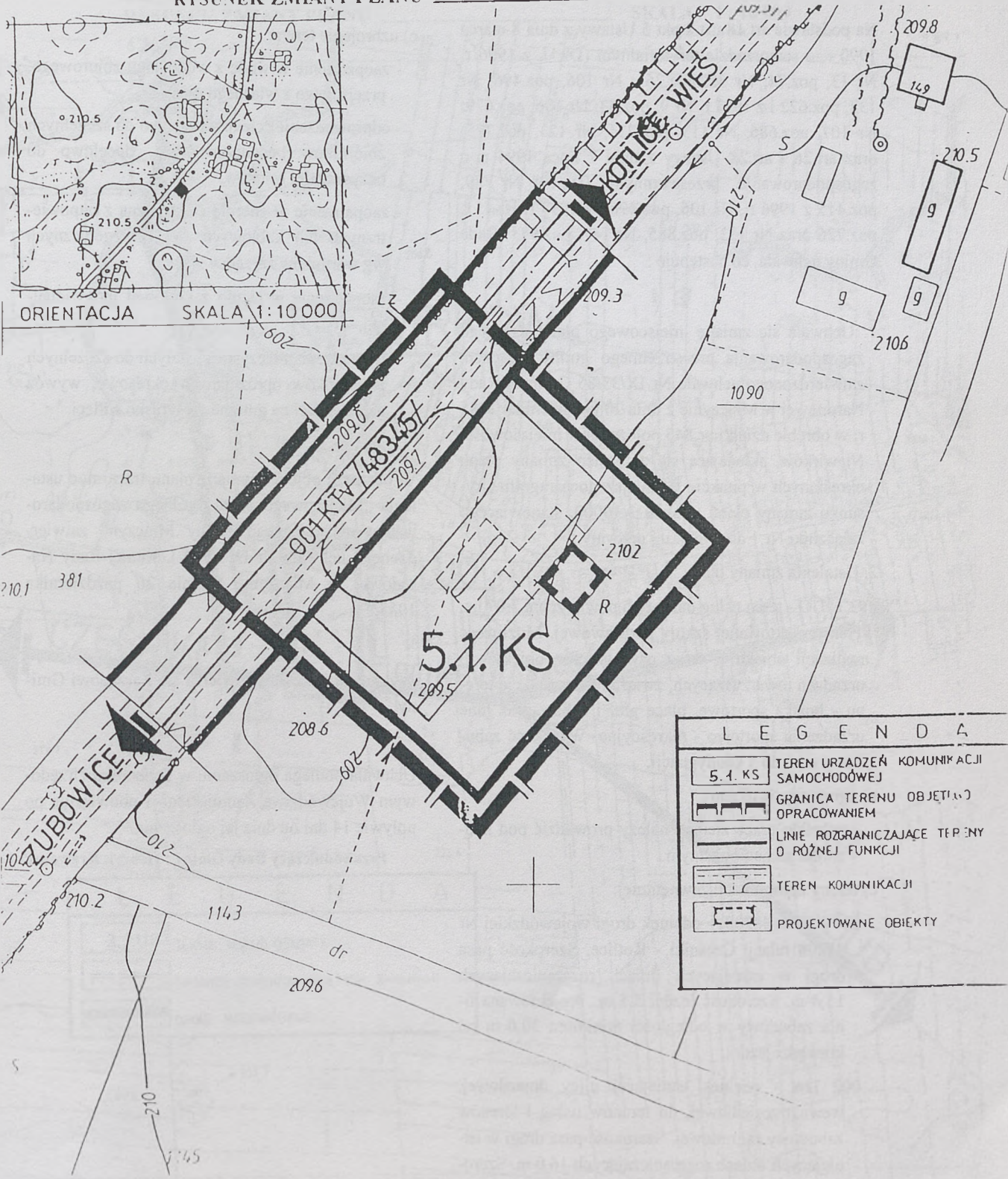
Przewodniczący Rady Gminy : Henryk Krawczuk

Załącznik Nr 1 do uchwały Nr XXXI/161/98
Rady Gminy w Miączynie z dnia 26 maja 1998 r.

**ZMIANA MIEJSCOWEGO PLANU OGÓLNEGO ZAGOSPODAROWANIA
PRZESTRZENNEGO GMINY MIĄCZYŃ**

miejsowość KOTLICE
RYSUNEK ZMIANY PLANU

SKALA 1:1000



ORIENTACJA

SKALA 1:10 000

LEGENDA

	TEREN URZĄDZEŃ KOMUNIKACJI SAMOCHODOWEJ
	GRANICA TERENU OBJĘTEGO OPRACOWANIEM
	LINIE ROZGRANICZAJĄCE TERENY O RÓŻNEJ FUNKCJI
	TEREN KOMUNIKACJI
	PROJEKTOWANE OBIEKTY

- 318 -

UCHWAŁA NR XXXI/170/98 RADY GMINY W MIĄCZYNIĘ

z dnia 18 czerwca 1998 r.

w sprawie uchwalenia zmiany miejscowego planu ogólnego zagospodarowania przestrzennego gminy Miączyn

Na podstawie art.18 ust.2 pkt 5 Ustawy z dnia 8 marca 1990 r. o samorządzie terytorialnym (Dz.U. z 1996 r. Nr 13, poz.74; Nr 58, poz.261; Nr 106, poz.496; Nr 132, poz.622 i z 1997 r. Nr 9, poz.43; Nr 106, poz.679; Nr 107, poz.686; Nr 113, poz.734; Nr 123, poz.775) oraz art.26 i art.28 Ustawy z dnia 7 lipca 1994 r. o zagospodarowaniu przestrzennym (Dz.U. Nr 89, poz.415 z 1996 r., Nr 106, poz.496 i z 1997 r. Nr 111, poz.726 oraz Nr 133, poz.885, Nr 141, poz.943) Rada Gminy uchwała, co następuje :

§ 1

1. Uchwała się zmianę miejscowego planu ogólnego zagospodarowania przestrzennego gminy Miączyn, zatwierdzonego uchwałą Nr IX/33/85 Gminnej Rady Narodowej w Miączynie z dnia 20 października 1985 r. w obrębie działki nr 845 położonej w miejscowości Niewirków, składającą się z ustaleń zmiany planu określonych w punkcie 2 niniejszego paragrafu i rysunku zmiany planu w skali 1:10000, stanowiącego załączniki Nr 1 do niniejszej uchwały.

2. Ustalenia zmiany planu :

a) 3.1. UO - teren usług oświaty o powierzchni 3,07 ha. Tren projektowanej szkoły podstawowej. Możliwość realizacji obiektów usług oświaty oraz obiektów i urządzeń towarzyszących, związanych z funkcją terenu - boiska sportowe, place gier i zabaw oraz inne urządzenia sportowo - rekreacyjne. Wysokość zabudowy od 1 do 3 kondygnacji.

b) ograniczenia terenu :

- wszelkie prace ziemne należy prowadzić pod nadzorem archeologicznym.

c) tereny komunikacji zewnętrznej:

001 KT V (48208) - odcinek drogi wojewódzkiej Nr 48208 relacji Cześniki - Kotlice. Szerokość pasa drogi w istniejących liniach rozgraniczających 15,0 m. Szerokość jezdni 5,5 m. Projektowana linia zabudowy w odległości minimum 30,0 m od krawędzi jezdni.

002 Dw - odcinek istniejącej ulicy dojazdowej, wewnątrzsiedlowej, do terenów usług i terenów zabudowy zagrodowej. Szerokość pasa drogi w istniejących liniach rozgraniczających 16,0 m. Szerokość jezdni 6,0 m. Projektowana linia zabudowy w odległości minimum 15,0 m od krawędzi jezdni.

c) uzbrojenie terenu :

- zaopatrzenie w wodę z wodociągu zbiorowego, przejściowo z własnego ujęcia,
- odprowadzenie ścieków czasowo do szczelnych zbiorników bezodpływowych, docelowo do oczyszczalni ścieków,
- zaopatrzenie w energię elektryczną z napowietrznych lub kablowych sieci energetycznych wg warunków zarządcy sieci,
- zaopatrzenie w ciepło z kotłowni indywidualnej,
- gromadzenie nieczystości stałych do szczelnych pojemników opróżnianych okresowo, wywóz nieczystości na gminne wysypisko śmieci.

§ 2

W obszarze objętym zmianą planu tracą moc ustalenia „Miejscowego planu ogólnego zagospodarowania przestrzennego gminy Miączyn” zatwierdzonego uchwałą Nr IX/33/85 Gminnej Rady Narodowej w Miączynie z dnia 20 października 1985r.

§ 3

Wykonanie uchwały powierza się Zarządowi Gminy.

§ 4

Uchwała podlega ogłoszeniu w Dzienniku Urzędowym Województwa Zamojskiego i obowiązuje po upływie 14 dni od dnia jej ogłoszenia.

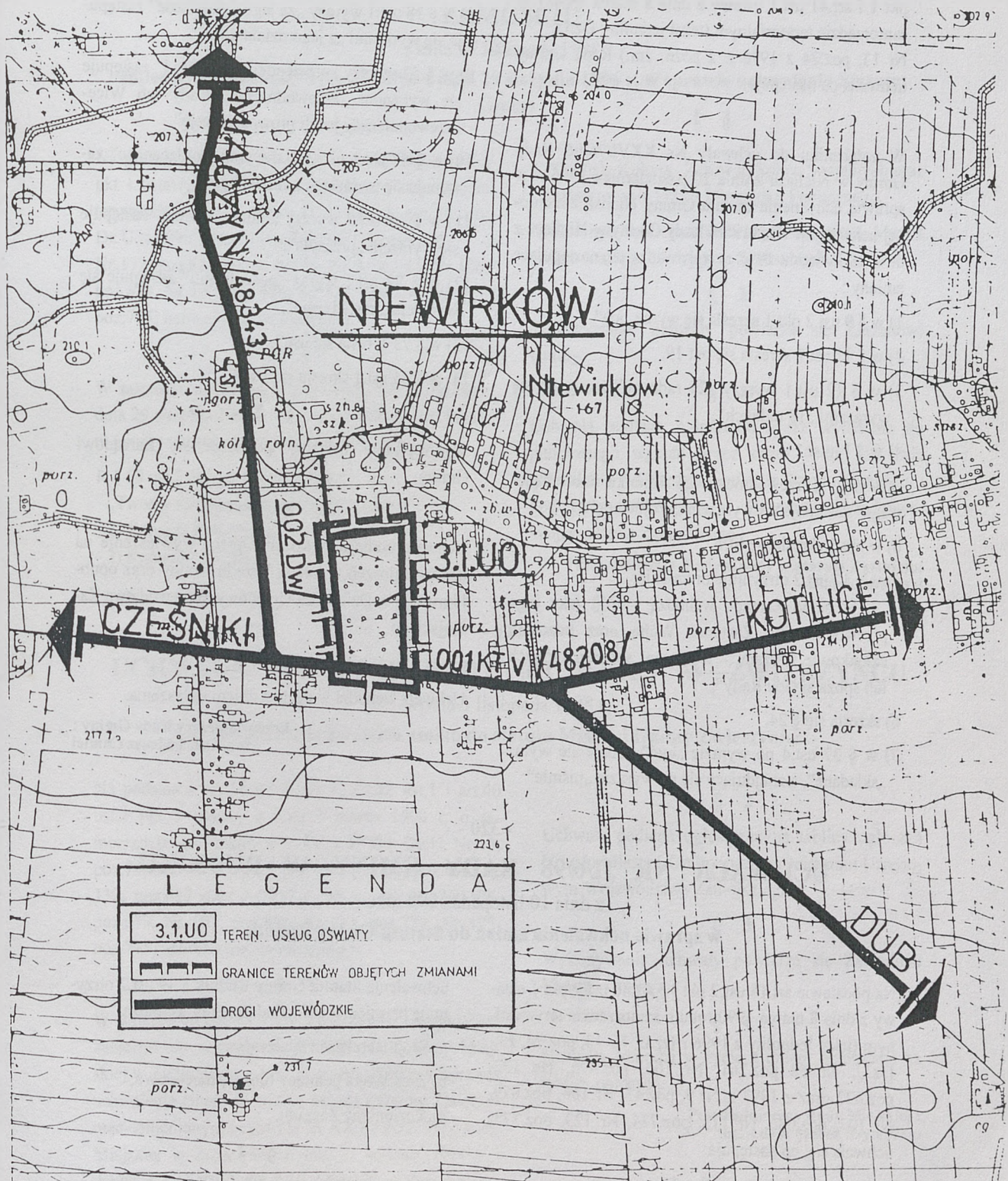
Przewodniczący Rady Gminy : Henryk Krawczuk

Załącznik Nr 1 do uchwały Nr XXXI/170/98
Rady Gminy w Miączynie z dnia 18 czerwca 1998 r.

ZMIANA MIEJSCOWEGO PLANU OGÓLNEGO ZAGOSPODAROWANIA
PRZESTRZENNEGO GMINY MIĄCZYŃ

miejscowość NIEWIRKÓW
RYSUNEK ZMIANY PLANU

SKALA 1 : 10 000



- 319 -

UCHWAŁA NR II/4/98 RADY GMINY W NIELISZU

z dnia 14 listopada 1998 r.

zmieniająca uchwałę w sprawie uchwalenia Statutu Gminy Nielisz

Na podstawie art.18 ust.2 pkt 1, art.22, art.40 ust.2 pkt 1 i art.41 ust.1 ustawy z dnia 8 marca 1990 r. o samorządzie terytorialnym (tekst jednolity Dz.U. Nr 13, poz.74 z 1996 r. z późn. zm.) Rada Gminy uchwała, co następuje:

§ 1

W załączniku do uchwały Nr XXVI/76/96 Rady Gminy w Nieliszu z dnia 20 października 1996 r. w sprawie uchwalenia Statutu Gminy Nielisz zmienionej uchwałą Nr XL/119/98 Rady Gminy w Nieliszu z dnia 28 kwietnia 1998 r. wprowadza się następujące zmiany :

- 1) w § 9 ust.2 pkt 1 skreśla się wyraz „się”.
- 2) w § 11 ust.2 skreśla się pkt 19,
- 3) w § 12 ust.1 wyrazy „20 radnych” zastępuje się wyrazami „18 radnych”,
- 4) w § 13 ust.1 :
 - a) wyrazy „przewodniczącego Sejmiku Samorządowego” zastępuje się wyrazem „Wojewodę”,
 - b) w pkt 1 skreśla się lit.b,
- 5) w § 17 ust.2 otrzymuje brzmienie:

„2. W skład Zarządu wchodzi : Wójt jako jego przewodniczący, Zastępca Wójta oraz pozostali członkowie Zarządu - wybierani spośród radnych lub spoza składu Rady”,
- 6) skreśla się § 24,
- 7) w § 37 ust.4 po wyrazie „być” dodaje się wyraz „składane”, a znajdujący się po wyrazie „piśmie”

wyraz „składane” skreśla się.

- 8) w § 38 ust.1 wyrazy „za jego działalność” zastępuje się wyrazami „z jego działalności”,
- 9) w § 52 wyrazy „przewodniczący obrad” zastępuje się wyrazami „Przewodniczący Rady lub Wiceprzewodniczący jeżeli prowadził sesję”,
- 10) w § 57 ust.1 pkt 2 lit.d wyraz „społecznego” zastępuje się wyrazem „publicznego”,
- 11) w § 65 ust.3 wyrazy „może przesłać” zastępuje się wyrazem „przesyła”,
- 12) w § 72 ust.1 wyraz „posiedzeniu” zastępuje się wyrazem „posiedzenie”,
- 13) w § 73 skreśla się ust.3,
- 14) w § 85 ust.1 skreśla się pkt 3.

§ 2

Wykonywanie uchwały powierza się Zarządowi Gminy.

§ 3

Uchwała podlega ogłoszeniu przez wywieszenie na tablicy ogłoszeń w lokalu Urzędu Gminy oraz opublikowanie w Dzienniku Urzędowy Województwa Zamojskiego.

§ 4

Uchwała wchodzi w życie z dniem ogłoszenia.

**Przewodniczący Rady Gminy :
mgr inż. Tadeusz Chmiel**

- 320 -

UCHWAŁA NR II/6/98 RADY GMINY W RUDNIKU

z dnia 10 listopada 1998 roku

w sprawie uchwalenia zmian do Statutu Gminy Rudnik

Na podstawie art.18 ust.2 pkt 1 i art.40 ust.2 pkt 1 ustawy z dnia 8 marca 1990 roku o samorządzie terytorialnym (tekst jednolity z 1996 r Dz.U. Nr 13, poz.74, zm. Dz.U. Nr 58 poz.261, Nr 106, poz.496, Ne 132, poz.622 oraz z 1997 r. Nr 9, poz.43, Nr 106, poz.679, Nr 107, poz.686, Nr 113, poz.734, Nr 123, poz.775) uchwała się, co następuje:

§ 1

W załączniku Nr 1 do Uchwały Rady Gminy Rudnik Nr II/10/96 z dnia 22 marca 1996 roku w sprawie

uchwalenia Statutu Gminy Rudnik § 39 ust.2 otrzymuje brzmienie: „W skład Zarządu wchodzi:

- a) Wójt jako Przewodniczący,
- b) Z-ca Wójta pełniący funkcję nieetatowo,
- c) 5 członków Zarządu.

§ 2

Uchwała podlega ogłoszeniu poprzez zamieszczenie jej na tablicy ogłoszeń w Urzędzie Gminy oraz w Dzienniku Urzędowy Województwa Zamojskiego.

§ 3

Wykonywanie uchwały powierza się Zarządowi Gminy.

§ 4

Uchwała wchodzi w życie z dniem ogłoszenia na tablicy ogłoszeń.

Przewodniczący Rady Gminy : Adam Kucharki

- 321 -

UCHWAŁA NR III/13/98 RADY GMINY W STARYM ZAMOŚCIU

z dnia 17 listopada 1998 r.

zmieniająca uchwałę Nr XXI/92/96 z dnia 29 sierpnia 1996 r. w sprawie uchwalenia Statutu Gminy

Na podstawie art.18 ust.2 pkt 1, art.22, art.40 ust.2 pkt 1 ustawy z dnia 8 marca 1990 r. o samorządzie terytorialnym (j.t. z 1996 r. Dz.U. Nr 13, poz.74, zm. Dz.U. z 1996 r. Nr 58 poz.261, Nr 106, poz.496, Nr 132, poz.622 oraz z 1997 r. Nr 9, poz.43, Nr 106, poz.679, Nr 107, poz.686, Nr 113, poz.734, Nr 123, poz.775) uchwała się, co następuje:

§ 1

W załączniku do Uchwały Rady Gminy Nr XXI/92/96 z dnia 29 sierpnia 1996 r. w sprawie uchwalenia Statutu Gminy wprowadza się następujące zmiany:

1. § 69 ust.2 otrzymuje brzmienie:

„Tworzy się następujące komisje stałe:

- 2) Komisja Rewizyjna,
- 3) Komisja Oświaty,

4) Komisja Kultury, Zdrowia, Spraw Socjalnych oraz Przestrzegania Prawa i Porządku Publicznego,

5) Komisja Rolnictwa, Ochrony Środowiska, Mienia Komunalnego i Inicjatyw Społecznych.

§ 2

Wykonywanie uchwały powierza się Zarządowi Gminy.

§ 3

Uchwała podlega ogłoszeniu przez wyłożenie do publicznego wglądu przez okres 7 dni od dnia uchwalenia w Urzędzie Gminy w Starym Zamościu i podlega opublikowaniu w Dzienniku Urzędowym Województwa Zamojskiego.

Przewodniczący Rady Gminy w Starym Zamościu:
Marek Śliwiński

- 322 -

UCHWAŁA NR II/6/98 RADY MIEJSKIEJ W ZWIERZYŃCU

z dnia 3 listopada 1998 r.

w sprawie uchwalenia zmian do statutu Miasta i Gminy Zwierzyniec

Na podstawie art.18 ust.2 pkt 1, art.22 ust.1 i art.40 ust.2 pkt 1 ustawy z dnia 8 marca 1990 r. o samorządzie terytorialnym (t. jed. z 1996 r. Dz.U. Nr 13, poz.74, zm. Dz.U. Nr 58 poz.261, Nr 106, poz.496, Nr 132, poz.622 oraz z 1997 r. Nr 9, poz.43, Nr 106, poz.679, Nr 107, poz.686, Nr 113, poz.734, Nr 123, poz.775) uchwała się, co następuje:

§ 1

W statucie Miasta i Gminy Zwierzyniec stanowiącym załącznik do uchwały Nr XXVIII/159/96 Rady Miejskiej w Zwierzyńcu z dnia 27 marca 1996 r. w sprawie uchwalenia zmian do statutu Miasta i Gminy Zwierzyniec, zmienionym uchwałą Nr XXXVIII/214/97 Rady Miejskiej w Zwierzyńcu z dnia 27 stycznia 1997 r. i uchwałą Nr LVI/322/98 Rady Miejskiej w Zwierzyńcu z dnia 6 maja 1998 r. wprowadza się następującą zmianę:

1. W § 52 ust.2 pkt 3 otrzymuje brzmienie:

„3/ 5 członków”.

§ 2

Uchwała podlega ogłoszeniu na tablicy ogłoszeń Urzędu Miasta i Gminy oraz w Dzienniku Urzędowym Województwa Zamojskiego.

§ 3

Wykonywanie uchwały powierza się Zarządowi Miasta i Gminy.

§ 4

Uchwała wchodzi w życie z dniem ogłoszenia na tablicy ogłoszeń.

Przewodniczący Rady Miejskiej :
inż. Adam Marek Szymański

- 323 -

UCHWAŁA NR III/9/98 RADY MIEJSKIEJ W ZWIERZYŃCU

z dnia 10 listopada 1998 r.

w sprawie uchwalenia zmian do statutu Miasta i Gminy Zwierzyniec

Na podstawie art.18 ust.2 pkt 1, art.22 ust.1 i art.40 ust.2 pkt 1 ustawy z dnia 8 marca 1990 r. o samorządzie terytorialnym (t. jed. z 1996 r. Dz.U.

Nr 13, poz.74, zm. Dz.U. Nr 58 poz.261, Nr 106, poz.496, Nr 132, poz.622 oraz z 1997 r. Nr 9, poz.43, Nr 106, poz.679, Nr 107, poz.686, Nr 113, poz.734, Nr 123, poz.775) uchwała się, co następuje:

§ 1

W statucie Miasta i Gminy Zwierzyniec stanowiącym załącznik do uchwały Nr XXVII/159/96 Rady Miejskiej w Zwierzyńcu z dnia 27 marca 1996 r. w sprawie uchwalenia zmian do statutu Miasta i Gminy Zwierzyniec, zmienionym uchwałami Rady Miejskiej w Zwierzyńcu Nr XXXVIII/214/97z dnia 27 stycznia 1997 r., Nr LVI/322/98 z dnia 6 maja 1998 r. I

Nr II/6/98 z dnia 3 listopada 1998 r. wprowadza się następujące zmiany:

1. W § 18 w ust.4 skreśla się pkt 2.
2. W § 23 skreśla się zapis „na wniosek Sejmiku Samorządowego, a w okresie między sesjami Sejmiku Prezydium”.
3. W § 25 ust.5 otrzymuje brzmienie:

„5. W razie niedotrzymania terminów, o których mowa w ust.1 i 2 Rada może podjąć uchwałę o odroczeniu sesji i wyznaczyć nowy termin jej odbycia. Wniosek o odroczenie sesji może być zgłoszony przez Klub Radnych, komisję Rady lub radnego tylko na początku obrad przed przyjęciem porządku”.
4. W § 25 ust.6 otrzymuje brzmienie:

„6. Zawiadomienie o miejscu, terminie oraz problematyce obrad podaje się w sposób zwyczajowo przyjęty (tablice ogłoszeń na terenie całej Gminy)”.
5. W § 36 skreśla się ust.7.
6. § 69 otrzymuje brzmienie:

„1. Wewnętrznymi pomocniczymi organami Rady Gminy są komisje stałe, w skład których może

wchodzić nie więcej niż 7 radnych:

- 1) Spraw Społecznych,
- 2) Rolnictwa, Leśnictwa i Ochrony Środowiska,
- 3) Budżetu i Infrastruktury Gospodarczej.

2. W skład komisji mogą wchodzić osoby spoza Rady Gminy w liczbie do 3.
3. Składy komisji wyłaniane są w głosowaniu tajnym zwykłą większością głosów.
4. Rada może odstąpić od głosowania w przypadku mniejszej lub równej liczby zgłoszeń aniżeli wymienione w ust.1 i 2”.

7. W § 99 wprowadza się zmiany:

- 1) skreśla się ust.3.
- 2) dodaje się ust.2 i 3 w brzmieniu:

„2. Radny pobiera diety z tytułu członkostwa w nie więcej niż dwóch komisjach.

3. Członkowie Zarządu MiG nie mogą być członkami więcej niż jednej komisji.”

- 3) dotychczasowy ust.2 otrzymuje oznaczenie ust.4.

8. W § 113 ust.3 otrzymuje brzmienie:

„3. Projekt budżetu z informacją o stanie mienia komunalnego i objaśnieniami, Zarząd przedkłada Radzie Gminy najpóźniej do dnia 15 listopada roku poprzedzającego rok budżetowy i przesyła projekt do RIO.”

§ 2

Uchwała podlega ogłoszeniu na tablicy ogłoszeń Urzędu Miasta i Gminy oraz w Dzienniku Urzędowy Województwa Zamojskiego.

§ 3

Wykonywanie uchwały powierza się Zarządowi Miasta i Gminy.

§ 4

Uchwała wchodzi w życie z dniem ogłoszenia na tablicy ogłoszeń.

Przewodniczący Rady Miejskiej :
inż. Adam Marek Szymański

WYDAWCA : WOJEWODA ZAMOJSKI

Redakcja : Urząd Wojewódzki w Zamościu; Wydział Organizacji i Nadzoru; 22-400 Zamość; ul.Partyzantów 3

Skład i łamanie komputerowe : Ośrodek Informatyki Wojewódzki Bank Danych w Zamościu; 22-400 Zamość; ul.Partyzantów 3

Powielono z polecenia Wojewody Zamojskiego z 1 grudnia 1998 r. w Zakładzie Obsługi Urzędu Wojewódzkiego w Zamościu

Nakład 150 egz.

ISSN - 0867-2989

Cena : 2,52,- zł