



DZIENNIK URZĘDOWY WOJEWÓDZTWA PRZEMYSKIEGO

Przemyśl, dnia 24 marca 1998 r.

Nr 4

poz. 39 - 47

ROZPORZĄDZENIA

- 39 – Rozporządzenie Nr 12 W. P. z dnia 10 marca 1998 r. w sprawie zwalczania chorób zakaźnych zwierząt w rejonie miejscowości Łopuszka Mała,

ZARZĄDZENIA

- 40 – Zarządzenie Nr 16 W. P. z dnia 9 marca 1998 r. w sprawie ustalenia ceny 1m³ odprowadzanych ścieków do oczyszczalni będącej w posiadaniu Stadniny Koni "Stubno",
- 41 – Zarządzenie Nr 17 W. P. z dnia 9 marca 1998 r. w sprawie ustalenia ceny 1m³ wody pobieranej ze Stacji Uzdatniania Wody w Stadninie Koni "Stubno",

UCHWAŁY

- 42 – Uchwała Nr 175/XXIV/97 Rady Gminy w Starym Dzikowie z dnia 17 grudnia 1997 r. w sprawie uchwalenia Miejscowego Planu Zagospodarowania Przestrzennego "Nowy Dzików – I",
- 43 – Uchwała Nr 218/XXIX/97 Rady Gminy Dubiecko z dnia 18 grudnia 1997 r. w sprawie Miejscowego Planu Zagospodarowania Przestrzennego "Nienadowa I",
- 44 – Uchwała Nr XLII/249/98 Rady Miejskiej w Oleszycach z dnia 28 stycznia 1998 r. w sprawie uchwalenia Miejscowego Planu Zagospodarowania Przestrzennego Odkrywa Piasku "Nowa Grobla – I",

POROZUMIENIA

- 45 – Porozumienie pomiędzy Wojewodą Przemyskim a Szefem Inspekcji Architektoniczno-Budowlanej Krakowskiego Okręgu Wojskowego z dnia 5 marca 1998 r., w sprawie powierzenia Szefowi tej Inspekcji prowadzenia spraw z zakresu państwowego specjalistycznego nadzoru budowlanego w dziedzinie obronności i bezpieczeństwa państwa,
- 46 – Porozumienie zawarte w dniu 20 lutego 1998 r. pomiędzy Kierownikiem Urzędu Rejonowego w Jarosławiu a Nadleśniczym Nadleśnictwa Radymno w sprawie powierzenia niektórych spraw z zakresu nadzoru nad gospodarką leśną w lasach nie stanowiących własności Skarbu Państwa,
- 47 – Porozumienie zawarte dnia 20 lutego 1998 r. pomiędzy Kierownikiem Urzędu Rejonowego w Jarosławiu a Nadleśniczym Nadleśnictwa Kańczuga w sprawie powierzenia niektórych spraw z zakresu nadzoru nad gospodarką leśną w lasach nie stanowiących własności Skarbu Państwa,

– 39 –

ROZPORZĄDZENIE NR 12 WOJEWODY PRZEMYSKIEGO z dnia 10 marca 1998 r.

w sprawie zwalczania chorób zakaźnych zwierząt w rejonie miejscowości Łopuszka Mała.

Na podstawie art. 23 i 51 ustawy z dnia 24 kwietnia 1997 r. o zwalczaniu chorób zakaźnych zwierząt, badania zwierząt rzeźnych i mięsa oraz o Państwowej Inspekcji Weterynaryjnej /Dz. U. Nr 60, poz. 369 z 1997 r./ po stwierdzeniu wścieklizny u sarny,

zarządza się, co następuje:

§ 1

Za obszar, na którym występuje wścieklizna uznaje się miejscowość Łopuszka Mała.

§ 2

Za obszar bezpośrednio zagrożony wystąpieniem wścieklizny uznaje się tereny w promieniu 5 km od miejscowości Łopuszka Mała z miej-

scowościami: Kańczuga, Żuklin, Krzeczowice, Bóbrka Kańczucka, Pantalowice, Rączyna, Łopuszka Wielka, Medynia Kańczucka, Siedleczka, Manasterz, Zagórze, Siennów, Mikulice, Rzeplin.

§ 3

Na obszarach, o których mowa w § 1 oraz § 2:

zakazuje się:

1. Organizowania wycieczek, kuligów itp. do lasów.
2. Organizowania polowań i odłowów zwierząt łownych.

nakazuje się:

1. Oznaczenie obszaru, na którym wystąpiła wścieklizna oraz obszarów bezpośrednio zagrożonych wystąpieniem wścieklizny tablicami informacyjnymi "UWAGA – WŚCIEKLIZNA".
2. Oczyszczanie, odkażanie i dezynfekcję miejsc przebywania zwierząt oraz miejsc przechowywania i przerobu zwłok zwierzęcych.

§ 4

Nakazy i zakazy opisywane obowiązują obywateli zamieszkałych lub przebywających czasowo na danym terenie, jak również użytkowników właścicieli, zarządców gruntów, służbę leśną, zarządców lub dzierżawców obwodów łowieckich.

§ 5

Wykonanie niniejszego rozporządzenia powierza się: Wojewódzkiemu Lekarzowi Weterynarii w Przemyślu, Rejonowemu Lekarzowi Weterynarii w Przeworsku i Jarosławiu, Wójtowi Gminy w Jaworniku Polskim, Zarzeczu, Gaci, Pruchniku, Burmistrzowi Miasta i Gminy w Kańczudze.

§ 6

Nadzór nad wykonaniem rozporządzenia zaleca się Dyrektorowi Wydziału Rolnictwa Urzędu Wojewódzkiego w Przemyślu.

§ 7

Kto wykracza przeciwko nakazom i zakazom niniejszego rozporządzenia podlega karze grzywny do 500,00 złotych.

§ 8

1. Rozporządzenie podlega ogłoszeniu:
 - a) przez rozplakatowanie obwieszczeń,
 - b) w Dzienniku Urzędowym Województwa Przemyskiego.
2. Rozporządzenie wchodzi w życie z dniem podania do wiadomości przez rozplakatowanie obwieszczeń.

w. z. WOJEWODY
Jan Bartmiński
WICEWOJEWODA

– 40 –

**ZARZĄDZENIE NR 16
WOJEWODY PRZEMYSKIEGO
z dnia 9 marca 1998 r.**

w sprawie ustalenia ceny 1 m³ odprowadzanych ścieków do oczyszczalni będącej w posiadaniu Stadniny Koni "Stubno".

Na podstawie § 3 ust. 1 pkt 2 rozporządzenia Rady Ministrów z dnia 18 grudnia 1996 roku w sprawie urządzeń zaopatrzenia w wodę i urządzeń kanalizacyjnych oraz zasad ustalania opłat za wodę i wyprowadzanie ścieków /Dz. U. Nr 151, poz. 716/ na wniosek Stadniny Koni "Stubno" Sp. z o.o.

postanawiam:

§ 1

Ustalić cenę 1 m³ odprowadzanych ścieków do oczyszczalni będącej w posiadaniu Stadniny Koni "Stubno" Sp. z o.o. w wysokości 2,60 zł.

§ 2

Ilość odprowadzanych ścieków ustala się według wskazań urządzeń pomiarowych.

W razie braku urządzeń pomiarowych ilość odprowadzanych ścieków przyjmuje się jako równą ilości pobranej wody z publicznych, własnych i innych źródeł wody.

Jeżeli dostawcą jest zakład produkcyjny nie posiadający urządzeń pomiarowych, ilość odprowadzanych ścieków ustala się w umowie między dostawcą a odbiorcą ścieków.

§ 3

Opłatę za odprowadzane ścieki ustala i rozlicza Stadnina Koni "Stubno" Sp. z o.o.

§ 4

Wykonanie zarządzenia powierza się Dyrektorowi Wydziału Rolnictwa Urzędu Wojewódzkiego w Przemyślu oraz Dyrektorowi Spółki Stadnina Koni "Stubno".

§ 5

Zarządzenie wchodzi w życie po upływie 14 dni od dnia ogłoszenia w Dzienniku Urzędowym Województwa Przemyskiego.

w. z. WOJEWODY
Jan Bartmiński
WICEWOJEWODA

– 41 –

**ZARZĄDZENIE NR 17
WOJEWODY PRZEMYSKIEGO
z dnia 9 marca 1998 r.**

w sprawie ustalenia ceny 1m³ wody pobieranej ze Stacji Uzdatniania Wody w Stadninie Koni “Stubno”.

Na podstawie § 3 ust. 1 pkt 2 rozporządzenia Rady Ministrów z dnia 18 grudnia 1996 roku w sprawie urządzeń zaopatrzenia w wodę i urządzeń kanalizacyjnych oraz zasad ustalania opłat za wodę i wyprawdzanie ścieków /Dz. U. Nr 151, poz. 716/ na wniosek Stadniny Koni “Stubno” Sp. z o.o.,

postanawiam:

§ 1

Ustalić cenę 1 m³ wody pobieranej ze Stacji Uzdatniania Wody w Stadninie Koni “Stubno” Sp. z o.o. w wysokości 1,10 zł.

§ 2

Ilość pobranej wody ustala dostawca na podstawie wskazań wodomierza. W razie braku wodomierza sposób ustalania zużycia wody określa umowa.

§ 3

Opłatę za wodę pobieraną ze Stacji Uzdatniania Wody ustala i rozlicza zakład eksploatujący.

§ 4

Wykonanie zarządzenia powierza się Dyrektorowi Wydziału Rolnictwa Urzędu Wojewódzkiego w Przemyśle, Dyrektorowi Stadniny Koni “Stubno” Sp. z o.o. oraz Wójtowi Gminy Stubno.

§ 5

Zarządzenie wchodzi w życie po upływie 14 dni od dnia ogłoszenia w Dzienniku Urzędowym Województwa Przemyskiego.

w. z. WOJEWODY
Jan Bartmiński
WICEWOJEWODA

– 42 –

**UCHWAŁA Nr 175/XXIV/97
Rady Gminy w Starym Dzikowie
z dnia 17 grudnia 1997 r.**

w sprawie uchwalenia Miejscowego Planu Zagospodarowania Przestrzennego “Nowy Dzików – 1”.

Na podstawie art. 18 ust. 2 pkt 5 ustawy z dnia 8 marca 1990 r. o samorządzie terytorialnym /tekst jednolity Dz. U. Nr 13 poz. 74 z 1996 r. z późn. zm./ oraz art. 26 ustawy z dnia 7 lipca 1994 r. o zagospodarowaniu przestrzennym /Dz. U. Nr 89 poz. 415/, Rada Gminy w Starym Dzikowie,

uchwała

§ 1

Uchwała się Miejscowy Plan Zagospodarowania Przestrzennego /MPZP/ “Nowy Dzików – 1”, w granicach określonych rysunkiem planu, stanowiącym Załącznik Nr 1 do niniejszej uchwały.

§ 2

Przedmiotem ustaleń MPZP jest poszerzenie istniejących terenów osadniczych wsi Nowy Dzików, o teren działki nr ewid. gr. 458/5/ – pow. 0,29 ha przeznaczonej pod zabudowę zagrodowo– jednorodzinna.

§ 3

Dla terenu MPZP uchwała się ustalenia realizacyjne:

1. Posadowienie budynków winno być zgodne z zaleceniami zawartymi w opracowaniach “Technicznych badaniach podłoża gruntowego”, ze względu na płytkie zaleganie wód gruntowych oraz nadmierne zawilgocenie gruntu, zwłaszcza po długotrwałych opadach atmosferycznych.
2. Nieprzekraczalna linia zabudowy w stosunku do dróg publicznych:
 - droga wojewódzka Oleszyce – Stary Dzików /symbol planu “KW”/ – 20,0 m,
 - istniejąca droga wiejska /symbol planu “KG” – 15,0 m.
3. Ogrodzenie terenu mieszkaniowego od strony dróg publicznych winny być sytuowane w liniach rozgraniczających dróg.
4. Gabaryty zabudowy mieszkaniowej:
 - liczba kondygnacji – max. 1.5,
 - dach – stromy,
 - kondygnacja najwyższa rozwiązana w formie użytkowego poddasza.
5. Dopuszcza się lokalizację usług: handlowych – gastronomicznych – rzemieślniczych, wolnostojących lub powiązanych z zabudową mieszkaniową, pod warunkiem, że nie będą to usługi mogące pogorszyć stan środowiska naturalnego, w rozumieniu przepisów ustawy o ochronie środowiska, a ich oddziaływanie zewnętrzne ograniczone będzie do terenu działki własnej.
Lokalizacja usług wymaga uzgodnienia pod względem sanitarnym i ochrony środowiska.
6. Dopuszcza się lokalizację zabudowy gospodarczej – pomocniczej w stosunku do zabudowy mieszkaniowej, pod warunkiem:
 - ograniczenia liczby kondygnacji do 1.0,
 - usytuowania w II–giej linii zabudowy drogi wojewódzkiej Oleszyce

- Stary Dzików,
 - wprowadzenia dachu stromego.
7. Odprowadzenie ścieków sanitarnych do kanalizacji komunalnej /w realizacji/.
 8. Zaopatrzenie w wodę z wodociągu komunalnego.
 9. Gospodarka odpadami w oparciu o zorganizowany w skali całej wsi system selektywnego gromadzenia odpadów, nadających się do wtórnego wykorzystania i wywozie pozostałych odpadów na składowisko gminne.
 10. Projekty zagospodarowania i zabudowy terenu podlegają obligatoryjnemu uzgodnieniu z:
 - Zespołem Uzgadniania Dokumentacji Projektowej,
 - Sanockim Zakładem Górnictwa Nafty i Gazu – z uwagi na położenie w obszarze górniczym gazu “Dzików”.
 11. Wprowadza się obowiązek zagospodarowania działki zielenią izolacyjną i ozdobną, średnią i wysoką, dostosowaną do warunków siedliskowych.

§ 4

Przy realizacji planu należy kierować się wnioskiem – zaleceniami opracowanej “Prognozy skutków wpływu ustaleń planu na środowisko przyrodnicze”.

§ 5

Z uwagi na sposób finansowania opracowania MPZP nie nalicza się jednorazowej opłaty od wzrostu wartości nieruchomości.

§ 6

Zmiana przeznaczenia terenu na cele nierolnicze, nie wymaga zgody innych organów.

§ 7

W stosunku do terenu uchwalonego MPZP tracą moc ustalenia Miejscowego Planu Ogólnego Zagospodarowania Przestrzennego Gminy Stary Dzików zatwierdzone Uchwałą Nr IV/11/88 Gminnej Rady Narodowej w Starym Dzikowie z dnia 14 grudnia 1988 r. opublikowanym w Dzienniku Urzędowym Województwa Przemyskiego Nr 2 poz. 17 z 1989 r.

§ 8

Wykonanie uchwały powierza się Zarządowi Gminy w Starym Dzikowie.

§ 9

Uchwała wchodzi w życie po upływie 14 dni od daty jej opublikowania w Dzienniku Urzędowym Województwa Przemyskiego.

Przewodniczący
Rady Gminy
Stanisław Kusina

Uzgodniono w W. St. W. Przemysku
 Uwagi: *[signature]*
 Data: *17.06.97*
 Podpis: *[signature]*

Urząd Wojewódzki w Przemysku
 Dyrektor: *[signature]*
 Data: *17.06.97*

Państwowy Terenowy Inspektor Sanitarny
 37-800 Lubaczów
 ul. Mickiewicza 45
 tel. 32-15-28
[signature]

Uzgodniono w zakresie: *[signature]*
 Data: *17.06.97*

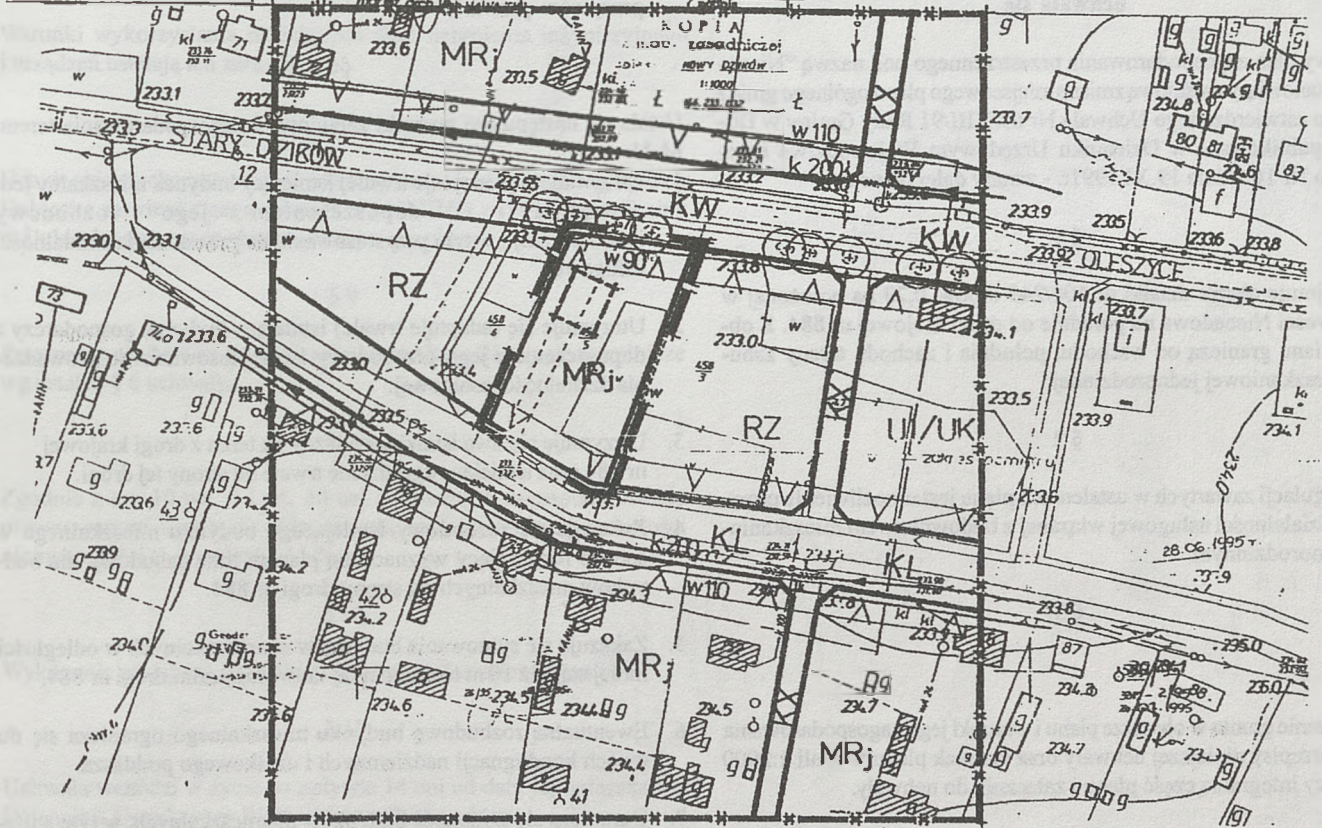
Uzgodniono w zakresie: *[signature]*
 Data: *17.06.97*

Uzgodniono w zakresie: *[signature]*
 Data: *17.06.97*

GMINA STARY DZIKÓW MIEJSCOWY PLAN ZAGOSPODAROWANIA PRZESTRZENNEGO

• NOWY DZIKÓW - 1 •

SKALA 1:1000



• OZNACZENIA:

- ZAKRES OBOWIAZYWANIA MIEJSCOWEGO PLANU ZAGOSPODAROWANIA PRZESTRZENNEGO
- ZAKRES OPRACOWANIA
- LINIE ROZGRANICZAJĄCE TERENY O RÓŻNYM SPOSÓBIE UŻYTKOWANIA
- LINIE PODZIAŁU WEWNĘTRZNEGO TERENU - JAK WYŻEJ: OKREŚLONA - ORIENTACYJNA
- NIEPRZEKRACZALNA LINIA ZABUDOWY DROGI

• ZABUDOWA:

- ISTNIEJĄCA - ADAPTOWANA
- PROJEKTOWANA ORIENTACYJNIE
- DRZEWOSTAN ADAPTOWANY

• IDEOGRAM UZBROJENIA SIECIOWEGO:

- KOLEKTOR SANITARNY ISTNIEJĄCY
- WODOCIĄG ISTNIEJĄCY

ZABUDOWA ZAGRODOWA Z DOPUSZCZENIEM ZABUDOWY JEDNORODZINNEJ I USŁUG NIEUCIĄŻLIWYCH

DROGA WOJEWÓDZKA OLESZYCE-STARY DZIKÓW - ADAPTOWANA

DROGA WIEJSKA / LOKALNA ADAPTOWANA

CIĄG PIESZO-JEZDNY

REMIZA OSP

ŁĄKA - PASTWISKO

• ZAŁĄCZNIK GRAFICZNY DO UCHWAŁY NR.

• AUTOR PLANU:

MGR INŻ. ARCH. ZYGMUNT STRACZYK z. 8
 UPR. URBANISTYCZNE NR. 022/180

- 43 -

UCHWAŁA NR 218/XXIX/97**Rady Gminy w Dubiecku
z dnia 18 grudnia 1997 r.****w sprawie Miejscowego Planu Zagospodarowania Przestrzennego
"Nienadowa I".**

Na podstawie art. 18 ust. 2 pkt 5 i art. 40 Ustawy z dnia 8 marca 1990r. o samorządzie terytorialnym (Dz. U. Nr 16 poz. 95 z późniejszymi zmianami), art. 26 Ustawy z dnia 7 lipca 1994r. o zagospodarowaniu przestrzennym (Dz. U. Nr 884 poz. 415) oraz art. 7 ust. 1 Ustawy z dnia 3 lutego 1995r. o ochronie gruntów rolnych i leśnych (Dz. U. Nr 16 poz. 78),

uchwała się

miejscowy plan zagospodarowania przestrzennego pod nazwą "Nienadowa I" stanowiący częściową zmianę miejscowego planu ogólnego gminy Dubiecko zatwierdzonego Uchwałą Nr 69/XIII/91 Rady Gminy w Dubiecku opublikowaną w Dzienniku Urzędowym Województwa Przemyskiego Nr 16 z dnia 19.XI.1991r. - zwany dalej planem.

§ 1

Plan obejmuje obszar działki nr 100/249 o pow. 0,23 ha położonej w miejscowości Nienadowa na południe od drogi krajowej nr 884. Z obszarem planu graniczą od wschodu, południa i zachodu tereny zabudowy mieszkaniowej jednorodzinnej.

§ 2

Celem regulacji zawartych w ustaleniach planu jest umożliwienie prowadzenia działalności usługowej związanej z budownictwem mieszkaniowym jednorodzinny.

§ 3

1. Przeznaczenie gruntu w obszarze planu i warunki jego zagospodarowania ustalają przepisy niniejszej uchwały oraz rysunek planu w skali 1:2000 stanowiący integralną część planu i załącznik do uchwały.

2. Rysunek planu obowiązuje w zakresie następujących oznaczeń graficznych:

- a) granic obszaru planu,
- b) linii zabudowy od drogi krajowej,
- c) lokalizacji wjazdów z drogi krajowej,
- d) statusu istniejącej zabudowy.

§ 4

1. Obszar planu leży w granicach Przemysko-Dynowskiego Obszaru Chronionego Krajobrazu utworzonego na mocy Uchwały Nr XX/148/87 Wojewódzkiej Rady Narodowej w Przemyśle z dnia 25 czerwca 1987r. w sprawie szczegółowego zasięgu granic oraz zasad zagospodarowania obszarów chronionego krajobrazu na terenie województwa przemyskiego /Dz. Urz. Województwa Przemyskiego Nr 8 poz. 92/.

2. Ustalone niniejszą uchwałą warunki zagospodarowania obszaru planu stanowią realizację Uchwały jak w ust. 1.

§ 5

Ustanawia się teren zabudowy mieszkaniowo-usługowej M-U o powierzchni 0,23 ha, który przeznaczają się pod budownictwo jednorodzinne powiązane z usługami.

1. Funkcje usługowe mogą być realizowane w formie lokalu wbudowanego w budynek mieszkalny bądź w odrębnych budynkach służących prowadzeniu działalności usługowej.
2. Warunkiem dopuszczenia prowadzenia działalności usługowej jest niewytwórczy charakter oraz ograniczenie oddziaływania zewnętrznego do granic własnej działki.
3. Niedopuszczalne jest prowadzenie działalności usługowej mogącej pogorszyć stan środowiska w rozumieniu obowiązujących przepisów prawa.

§ 6

Ustala się następujące warunki zabudowy i zagospodarowania terenu M-U.

1. Utrzymuje się (adaptuje trwale) istniejący budynek mieszkalny jednorodzinny z dopuszczeniem jego rozbudowy i modernizacji, w tym przystosowania do prowadzenia działalności usługowej.
2. Utrzymuje się (adaptuje trwale) istniejący budynek gospodarczy z dopuszczeniem jego przebudowy i przystosowania do prowadzenia działalności usługowej.
3. Utrzymuje się dwa istniejące wjazdy na teren z drogi krajowej nr 884 oraz istniejące ogrodzenie trwale od strony tej drogi.
4. Zakazuje się rozbudowy istniejącego budynku mieszkalnego w sposób naruszający wyznaczoną planem linię zabudowy dla budynków mieszkalnych od strony drogi nr 884.
5. Zakazuje się sytuowania budynków niemieszkalnych w odległości mniejszej niż 10 m mierzonej od krawędzi jezdni drogi nr 884.
6. Ewentualną rozbudowę budynku mieszkalnego ogranicza się do dwóch kondygnacji nadziemnych i użytkowego poddasza.
7. Ogranicza się wysokość budynków niemieszkalnych, w tym służących działalności usługowej, do 1 kondygnacji nadziemnej.
8. Zakazuje się stosowania w budynkach niezależnie od ich przeznaczenia dachów płaskich. Kąt nachylenia połci dachowych nie może być mniejszy niż 30°. Bryły budynków oraz stosowane materiały wykończeniowe elewacyjne winny uwzględniać warunki krajobrazowe w szerokim otoczeniu obszaru.
9. Wprowadza się obowiązek zlecenia nadzoru archeologicznego nad wszelkimi robotami ziemnymi prowadzonymi w granicach obszaru planu.
10. Wprowadza się obowiązek zagospodarowania działki zielenią izolacyjną i ozdobną, średnią i wysoką dostosowaną do warunków siedliskowych.

§ 7

Ustala się następujące zasady obsługi i wyposażenia zabudowy w zakresie infrastruktury technicznej:

1. zaopatrzenie w wodę - z ujęcia własnego zlokalizowanego w obrębie terenu (studnia istniejąca), docelowo z wodociągu wiejskiego,

2. zrzut ścieków - podłączenie do istniejącego, przebiegającego północną częścią terenu kanału Ø 200 systemu kanalizacyjnego zespołu miejscowości Dubiecko - Nienadowa,
3. zaopatrzenie w gaz - podłączenie do istniejącego, przebiegającego północną częścią terenu gazociągu Ø 40,
4. elektroenergetyka - wykorzystanie istniejącej sieci konsumenckiej napowietrznej i kablowej,
5. gospodarka cieplna - indywidualny system centralnego ogrzewania z wskazaniem na gaz ziemny jako czynnik grzewczy,
6. gospodarka odpadami stałymi - przydomowe sortowanie odpadów stałych (odzysk surowców wtórnych), czasowe gromadzenie odpadów w kontenerach i wywóz okresowy na składowisko gminne.

Warunki wykorzystania istniejących sieci uzbrojenia inżynierskiego i urządzeń ustalają ich zarządcy.

§ 8

Uchyla się dotychczasowe ustalenia miejscowego planu ogólnego gminy Dubiecko zatwierdzonego uchwałą nr 69/XIII/91 z 1991r. Rady Gminy w Dubiecku dotyczące obszaru niniejszego planu.

§ 9

Przeznacza się 0,07 ha gruntów rolnych w klasie III na cele nierolnicze wg ustaleń § 6 uchwały.

§ 10

Zgodnie z art. 10 ust. 3 i art. 36 ust. 3 Ustawy o zagospodarowaniu przestrzennym ustala się jednorazową opłatę od wzrostu wartości nieruchomości w wysokości 15 %.

§ 11

Wykonanie niniejszej uchwały powierza się Zarządowi Gminy.

§ 12

Uchwała wchodzi w życie po upływie 14 dni od daty jej ogłoszenia w Dzienniku Urzędowym Województwa Przemyskiego.

Przewodniczący
Rady Gminy
mgr inż. Antoni Blecharczyk











GINA DUBIECKO

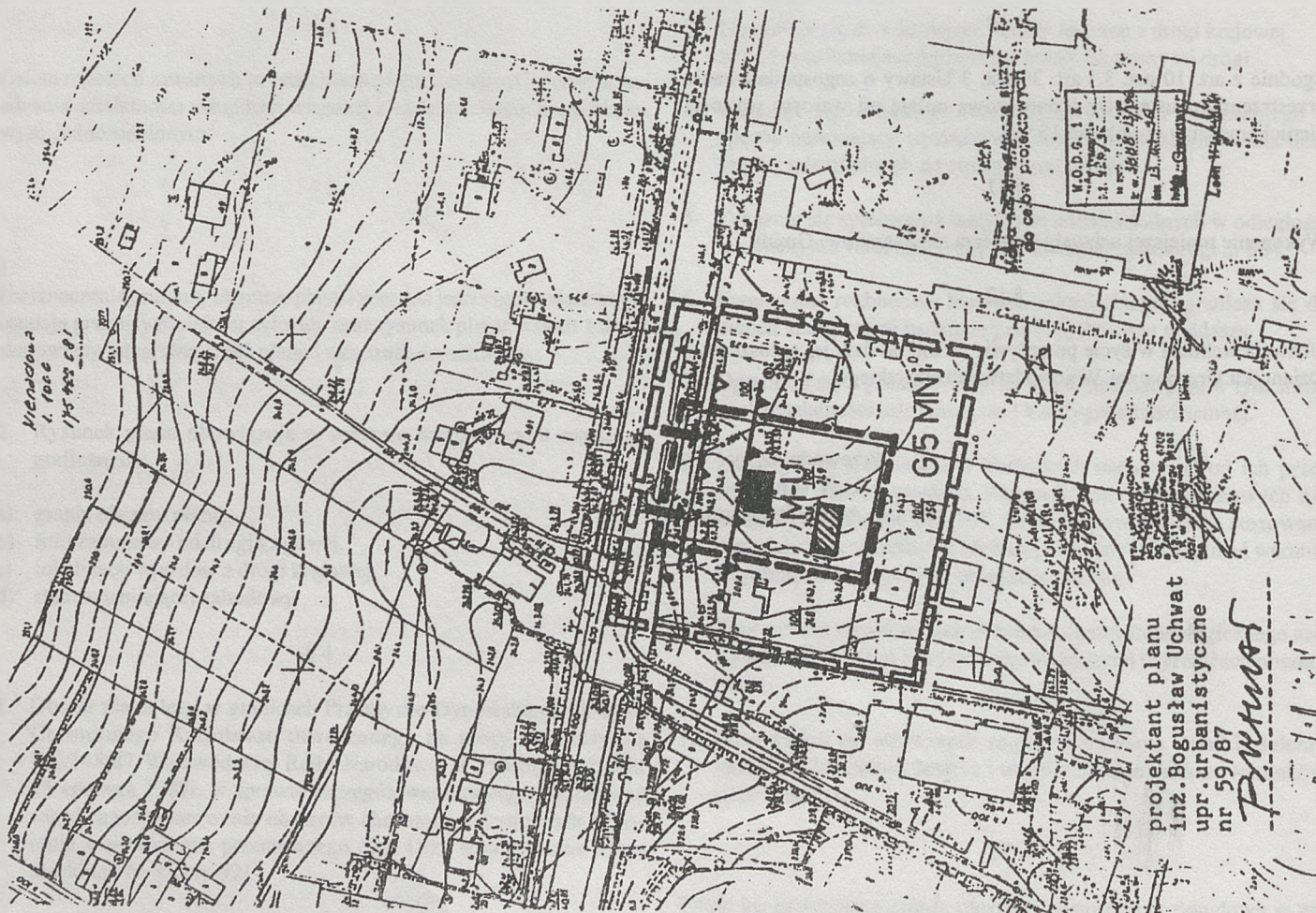
MIJSCOWY PLAN ZAGOSPODAROWANIA
PRZESTRZENNEGO "NIENADOWA I"

RYSUNEK PLANU
skala 1 : 2000

Załącznik do uchwały nr 218/XXIX/97z dnia 18.12.1997r.
Rady Gminy w Dubiecku

OZNACZENIA:

-  granice opracowania
-  granice obszaru planu
-  obowiązująca linia zabud. od drogi kraj. nr 884 dla budynków mieszkalnych
-  obowiązująca linia zabud. dla bud. niemieszkalnych
-  wjazdy z drogi krajowej adaptowane
-  istn. bud. mieszk. adaptowane
-  istn. bud. gospod. adaptowane
-  teren zabud. jednorodzinnej z usługami - funkcja ustalona mpzp
-  tereny zabud. jednorodzinnej funkcja adaptowana
-  droga krajowa nr 884



projektant planu
inż. Bogusław Uchwat
upr. urbanistyczne
nr 59/87

B. Uchwat

22.12.1997

– 44 –

**UCHWAŁA NR XLII/249/98
Rady Miejskiej w Oleszycach
z dnia 28 stycznia 1998 r.**

**w sprawie uchwalenia Miejscowego Planu Zagospodarowania
Przestrzennego Odkrywka Piasku "Nowa Grobla – I".**

Na podstawie art. 18 ust. 2 pkt 5 ustawy z dnia 8 marca 1990 r. o samorządzie terytorialnym /tekst jednolity Dz. U. Nr 13 poz. 74 z 1996 r. z późniejszymi zmianami/ oraz art. 26 ustawy z dnia 7 lipca 1994 r. o zagospodarowaniu przestrzennym /Dz. U. Nr 89 poz. 415/ Rada Miejska w Oleszycach,

uchwała:

§ 1

Uchwała się Miejscowy Plan Zagospodarowania Przestrzennego Odkrywka Piasku "Nowa Grobla – I" w granicach określonych rysunkiem planu stanowiącym Załącznik Nr I do niniejszej uchwały. Plan obejmuje teren o łącznej powierzchni 23,84 ha.

§ 2

Teren odkrywki piasku oznaczony w rysunku planu ogólnym symbolem "PE" obejmuje tereny składowe o następujących ustaleniach realizacyjnych:

- działki eksploatacyjne kruszywa I – II,
- strefa ochronna napowietrznej linii elektromagnetycznej 15 KV o zakresie przestrzennym – jak na rysunku planu,
- tereny w stanie istniejącym zalesione i zakrzaczone, adaptowane na las,
- tereny adaptowanych zalesień – zieleni izolacyjnej z minimalną strefą ochrony przeciwpożarowej od strony linii kolejowej PKP, w wymiarze 50.0 m,
- wewnętrzne drogi zakładowe – place składowe kruszywa – zaplecze kubaturowe zakładu, odpowiadające kolejnym etapom eksploatacji kruszywa: I – II.

Usytuowanie w/w elementów w rysunku planu nie ma charakteru obligatoryjnego, pod warunkiem zachowania założonej strefy ochrony przeciwpożarowej od linii 15kV, lub uzgodnienia zmian ze służbami energetycznymi.

§ 3

Ustala się:

- kierunek wywozu kruszywa istniejącymi drogami oznaczonymi nr ewidencyjnymi: 803 – 543 należącymi do Gminy Oleszyce do drogi wojewódzkiej Lubaczów – Duńkowice,
- docelowe przeznaczenie terenu poeksploatacyjnego kruszywa na zbiorniki wodne o charakterze retencyjno – rekreacyjnym. Funkcja docelowa wymaga opracowania w perspektywie nowego miejscowego planu zagospodarowania przestrzennego.
- nienaruszalny "filar ochronny" rzeki Lubaczówki – jak na rysunku planu.

§ 4

Przy realizacji planu należy kierować się wnioskami – zaleceniami określonymi w opracowanej "Prognozie skutków ustaleń planu na środowisko przyrodnicze."

§ 5

Nie ustala się wartości jednorazowej opłaty od wzrostu wartości nieruchomości, w związku z przeznaczeniem funkcjonalnym terenu.

§ 6

W stosunku do terenu objętego uchwalonym planem tracą moc ustalenia Miejscowego Planu Zagospodarowania Przestrzennego Gminy Oleszyce zatwierdzonego Uchwałą Nr IV/18/88 Gminnej Rady Narodowej w Oleszycach z dnia 28 grudnia 1988 r. – opublikowanej w Dzienniku Urzędowym Województwa Przemyskiego Nr 1 z 1989 r.

§ 7

Dla terenów objętych uchwalonym planem nie jest wymagana zgoda innych organów na zmianę przeznaczenie gruntów na cele nierolnicze.


§ 8

Wykonanie uchwały powierza się Zarządowi Miasta i Gminy Oleszyce.

§ 9

Uchwała wchodzi w życie 14 dni po opublikowaniu w Dzienniku Urzędowym Województwa Przemyskiego.

Przewodniczący
Rady Miejskiej
Wiesław Osuch



- 45 -

POROZUMIENIE

pomiędzy Wojewodą Przemyskim a Szefem Wojskowej Inspekcji Architektoniczno – Budowlanej Krakowskiego Okręgu Wojskowego z dnia 5 marca 1998 r., w sprawie powierzenia Szefowi tej Inspekcji prowadzenia spraw z zakresu państwowego specjalistycznego nadzoru budowlanego w dziedzinie obronności i bezpieczeństwa państwa.

Na podstawie art. 8 ust. 1 ustawy z dnia 22 marca 1990 o terenowych organach rządowej administracji ogólnej (Dz. U. Nr 21, poz. 123, z 1991r. Nr 75, poz. 328, z 1995r. Nr 74, poz. 368, z 1996r. Nr 106, poz. 498) Wojewoda Przemyski i Szef Wojskowej Inspekcji Architektoniczno – Budowlanej Krakowskiego Okręgu Wojskowego - zwany dalej w skrócie Szefem WIAB KOW zawierają porozumienie następującej treści:

§ 1

1. Wojewoda Przemyski powierza Szefowi WIAB KOW, a Szef WIAB KOW przejmuje obowiązki terenowego organu specjalistycznego nadzoru budowlanego w dziedzinie obronności i bezpieczeństwa państwa - wynikające z:

1/ art. 85 ust. 1 pkt 1 i 2 oraz art. 87 ust. 1 pkt 1, 2 i 3 ustawy z dnia 7 lipca 1994 r. - Prawo budowlane (Dz. U. Nr 89 poz. 414, z 1996r. Nr 100, poz. 465, Nr 106, poz. 496, Nr 146, poz. 680, z 1997r. Nr 88, poz. 554, Nr 111, poz. 726) w odniesieniu do obiektów i robót budowlanych z obszaru województwa przemyskiego - obejmujących w szczególności:

a) sprawy z zakresu obronności - służące celom wojskowym i innym dotyczącym obronności, usytuowane na ogrodzonych lub oznakowanych terenach zamkniętych,

b) sprawy z zakresu bezpieczeństwa państwa - służące celom bezpieczeństwa oraz celom wojskowym, jednostek organizacyjnych podległych Ministrowi Spraw Wewnętrznych i Administracji oraz Urzędowi Ochrony Państwa na terenach zamkniętych,

- c) nadzorowanie przestrzegania przepisów ustawy, w tym:

– zgodności zagospodarowania terenu z miejscowymi planami zagospodarowania przestrzennego oraz wymaganiami ochrony środowiska,

– warunków bezpieczeństwa ludzi i mienia w projektach budowlanych, przy wykonywaniu robót oraz utrzymywaniu obiektów budowlanych,

– zgodności rozwiązań architektoniczno – budowlanych z przepisami, w tym technicznymi – budowlanymi, obowiązującymi Polskimi Normami oraz zasadami wiedzy technicznej,

– właściwego wykonywania samodzielnych funkcji technicznych w budownictwie,

– prowadzenie ujednoliconej ewidencji rozpoczynanych i oddawanych do użytkowania obiektów budowlanych.

2/ art. 40 ust. 3a ustawy z dnia 7 lipca 1994r. O zagospodarowaniu przestrzennym (Dz. U. Nr 89, poz. 415, z 1996r. Nr 106, poz. 496, z 1997r. Nr 111, poz. 726, Nr 133, poz. 885), tj. w odniesieniu do terenów zamkniętych, w rozumieniu przepisów prawa budowlanego,

go, wydawanie decyzji o warunkach zabudowy i zagospodarowania terenu.

2. Wojewoda Przemyski upoważnia Szefa WIAB KOW do rozstrzygania spraw określonych w ust. 1 oraz wydawania decyzji administracyjnych, postanowień, zaświadczeń a także udzielania odpowiedzi na skargi i wnioski w imieniu Wojewody Przemyskiego.

§ 2

Wojewodzie Przemyskiemu przysługuje prawo wglądu do spraw załatwianych przez Szefa WIAB KOW na podstawie niniejszego porozumienia.

§ 3

Szef WIAB KOW wykonywać będzie zadania wynikające z § 1 niniejszego porozumienia w ramach środków własnych do dnia 31.12.1998 r.

§ 4

Porozumienie niniejsze może być przedłużone na dalszy okres na mocy nowego porozumienia.

§ 5

Porozumienie zostało sporządzone w dwóch jednobrzmiących egzemplarzach - po jednym dla każdej ze stron.

§ 6

Strony zobowiązane są do powiadomienia o zawartym porozumieniu - Głównego Inspektora Nadzoru Budowlanego.

§ 7

Porozumienie wchodzi w życie po upływie czternastu dni od dnia jego ogłoszenia w Dzienniku Urzędowym Województwa Przemyskiego.

WOJEWODA
Leszek Kisiel

– 46 –

POROZUMIENIE

zawarte w dniu 20 lutego 1998 r. pomiędzy Kierownikiem Urzędu Rejonowego w Jarosławiu a Nadleśniczym Nadleśnictwa Radymno w sprawie powierzenia niektórych spraw z zakresu nadzoru nad gospodarką leśną w lasach nie stanowiących własności Skarbu Państwa.

I. Podstawa prawna:

Na podstawie art.5 ust.3 i 4 ustawy z dnia 28 września 1991 r. (Dz. U. Nr 101, poz. 444; z 1992 r. Nr 21, poz. 85 i Nr 54, poz. 254; z 1994 r. Nr 1, poz. 3 i Nr 127, poz. 627; z 1995 r. Nr 147, poz. 713; z 1996 r. Nr 91, poz. 409 i 1997 r. Nr 54, poz. 349) oraz art. 40 ust.1 i 3 ustawy z dnia 22 marca 1990r. o terenowych organach rządowej administracji ogólnej (Dz. U. Nr 21, poz. 123; z 1991 r. Nr 75, poz. 328; z 1995r. Nr 74, poz. 368 oraz z 1996 r. Nr 106, poz. 498; z 1997r. Dz. U. Nr 54, poz.349) za zgodą Wojewody Przemyskiego z dnia 11 lutego 1998 r. znak: OŚ – III – 6110/6/98 Kierownik Urzędu Rejonowego w Jarosławiu i Nadleśniczy Nadleśnictwa Radymno zawierają porozumienie następującej treści:

II. Przedmiot prowadzenia oraz zakres powierzonych spraw i upoważnień do działań i wydawania decyzji administracyjnych w I instancji z upoważnienia Kierownika Urzędu Rejonowego:

§ 1

Kierownik Urzędu Rejonowego w Jarosławiu, powierza a Nadleśniczy Nadleśnictwa w Radymnie, przyjmuje do prowadzenia zadania z zakresu nadzoru, nad gospodarką leśną w lasach nie stanowiących własności Skarbu Państwa wynikające z ustawy o lasach. Powierzchnię lasów objętych nadzorem określa Załącznik Nr 1 do niniejszego porozumienia.

Zakres nadzoru obejmuje:

1. Wydawanie decyzji administracyjnych w I instancji, dotyczących nakazania wykonania prac w przypadkach:
 - a/ jeżeli właściciel lasu nie wykonuje zabiegów wynikających z obowiązku trwałego utrzymywania lasów i zapewnienia ciągłości ich użytkowania oraz zadań zawartych w uproszczonym planie urządzenia lasu lub decyzji wydanej na podstawie inwentaryzacji stanu lasów w zakresie odnowienia gruntów leśnych, przebudowie drzewostanu, pielęgnowania i ochrony lasu (art. 24 ustawy o lasach),
 - b/ jeżeli właściciel lasu nie wykonuje zabiegów wynikających z obowiązku powszechnej ochrony lasów w zakresie zapobiegania powstawaniu i rozprzestrzenianiu się pożarów, zapobiegania, wykrywania i zwalczania organizmów szkodliwych oraz ochrony gleb i wód leśnych (art.9 ust.1 i 2 ustawy o lasach),
 - c/ w lasach, dla których nie ma opracowanych planów urządzenia lasu, do czasu ich opracowania, ustalanie i nadzorowanie wykonania przez właścicieli zadań w zakresie: wyrębu drzew, ponownego założenia upraw leśnych, przebudowy drzewostanów, pielęgnowania i ochrony lasów w tym również ochrony przeciwpożarowej (art.79 ust.3 pkt 2 ustawy o lasach).
2. Bieżącą lustrację stanu lasu oraz kontrolę i ocenę zgodności wykonywania przez właścicieli prac związanych z:

- a/ uproszczonymi planami urządzenia lasów lub decyzją wydaną na podstawie inwentaryzacji lasów (art. 24 ustawy o lasach),
- b/ decyzjami ustalającymi obowiązek wykonania przez właścicieli lasu zadań w lasach, dla których nie ma opracowanych planów urządzenia lasu (art.79 ust.3 ustawy o lasach).
3. Cechowanie drewna pozyskanego w lasach nie stanowiących własności Skarbu państwa oraz wystawianie właścicielowi dokumentu stwierdzającego legalność pozyskania drewna (art. 14a ust. 1 i 3 ustawy o lasach).
4. Szkolenie i informowanie właścicieli lasów o zadaniach i obowiązkach wynikających z aktualnych uproszczonych planów urządzenia lasu oraz nadzorowanie obowiązku zalesiania gruntów przeznaczonych do zalesienia (art. 7 ust. 1, art. 9, art. 13 ust. 1, art. 14 ust. 4, art. 30 ust. 1 i 3 ustawy o lasach).

§ 2

1. W zakresie zadań powierzonych niniejszym porozumieniem Nadleśniczy wykonuje niezbędne zadania dla zachowania trwałości lasów – wydaje decyzje administracyjne w I instancji i egzekwuje ich wykonanie z upoważnienia Kierownika Urzędu Rejonowego w Jarosławiu.
2. Na podstawie oceny stanu nadzorowanych lasów ustala dla właścicieli lasów niezbędne zadania do wykonania, dla zachowania trwałości lasów.

§ 3

Nadleśniczy Nadleśnictwa Radymno składać będzie organowi powierzającemu nadzór informacje i sprawozdania w zakresie realizacji zadań wynikających z Porozumienia.

§ 4

Kierownik Urzędu Rejonowego w Jarosławiu:

1. Kontroluje i ocenia realizację powierzonych spraw oraz celowość wykorzystania poniesionych środków finansowych.
2. Zabezpiecza w budżecie Wojewody na wykonanie zadań środki finansowe w wysokości 11,00 zł /jedenaście złotych/ za 1,0 ha powierzchni leśnej objętej nadzorem w 1998 r. płatnych w terminach kwartalnych po uprzednim przesłaniu noty obciążeniowej w ostatnim miesiącu kwartału, za który dokonywana jest zapłata.
3. Przekazuje ustaloną kwotę należności Nadleśniczemu Nadleśnictwa Radymno w ratach kwartalnych po wystawieniu faktury w ostatnim miesiącu kwartału, za które dokonywana jest zapłata.
4. Udostępnia dla leśnych służb nadzoru rejestrów gruntów dla obiektów gdzie występują lasy stanowiące własność osób fizycznych i prawnych, dla których nie wykonano uproszczonych planów urządzenia lasu względnie dokonano zmiany własności gruntu leśnego.

§ 5

1. Porozumienie niniejsze zawiera się na czas nieokreślony.
2. Porozumienie może być wypowiedziane przez każdą ze stron za 3 miesięcznym okresem wypowiedzenia.

3. Wszelkie zmiany i uzupełnienia porozumienia wymagają pod rygorem nieważności formy pisemnej, każdorazowo za zgodą Wojewody Przemyskiego.

§ 6

- Porozumienie podlega ogłoszeniu w Dzienniku Urzędowym Województwa Przemyskiego.
- Porozumienie wchodzi w życie 14 dni po ogłoszeniu, w zakresie odpłatności ma zastosowanie do całego zakresu powierzonych do nadzoru powierzchni od 1 stycznia 1998 r.
- Z dniem wejścia w życie porozumienia traci moc porozumienie zawarte pomiędzy Kierownikiem Urzędu Rejonowego w Jarosławiu a Nadleśniczym Nadleśnictwa Radymno z dnia 30 marca 1994 r. znak OŚ. III – 6113/5/94 w sprawie powierzenia niektórych spraw z zakresu nadzoru nad gospodarką leśną w lasach nie stanowiących własności Skarbu Państwa.
- Porozumienie spisano w 5 jednobrzmiących egzemplarzach, które otrzymują:
 - Strony zawierające Porozumienie po 1 egz.
 - Wydział Urzędu Wojewódzkiego Przemysł:
 - a/ Organizacji i Nadzoru 2 egz.
 - b/ Ochrony Środowiska i Konserwacji Przyrody 1 egz

Kierownik
Urzędu Rejonowego
mgr inż. Władysław Kordas

Nadleśniczy
Nadleśnictwa Radymno
mgr inż. Józef Hospod

Załącznik Nr 1 do Porozumienia zawartego
w dniu 20. 02. 1998 r. pomiędzy Kierownikiem
Urzędu Rejonowego w Jarosławiu
a Nadleśniczym Nadleśnictwa w Radymnie.

**WYKAZ POWIERZCHNI LASÓW I GRUNTÓW
NADZOROWANYCH
PRZEZ NADLEŚNICTWO RADYMNO**

Wyszczególnienie	Ogółem pow. do nadzoru w ha	w tym lasy:	
		Osoby fizyczne i inne	Mienie komunalne
Nadleśnictwo Radymno	1.784,74	708,74	1.076,00
na terenie:			
gm. Jarosław	106,42	61,87	44,55
M. Jarosław	1,45	1,45	
gm. Wiażownica	1.131,42	394,54	736,88
gm. Radymno	302,15	181,88	120,27
gm. Laszki	243,30	69,00	174,30

Kierownik
Urzędu Rejonowego
mgr inż. Władysław Kordas

Nadleśniczy
Nadleśnictwa Radymno
mgr inż. Józef Hospod

- 47 -

POROZUMIENIE

zawarte w dniu 20 lutego 1998 r. pomiędzy Kierownikiem Urzędu Rejonowego w Jarosławiu a Nadleśniczym Nadleśnictwa Kańczuga w sprawie powierzenia niektórych spraw z zakresu nadzoru nad gospodarką leśną w lasach nie stanowiących własności Skarbu Państwa.

I. Podstawa prawna:

Na podstawie art.5 ust.3 i 4 ustawy z dnia 28 września 1991 r. (Dz. U. Nr 101, poz. 444; z 1992r. Nr 21, poz. 85 i Nr 54, poz. 254; z 1994 r. Nr 1, poz. 3 i Nr 127, poz. 627; z 1995 r. Nr 147, poz. 713; z 1996 r. Nr 91, poz. 409 i 1997 r. Nr 54, poz. 349) oraz art. 40 ust.1 i 3 ustawy z dnia 22 marca 1990r. o terenowych organach rządowej administracji ogólnej (Dz. U. Nr 21, poz. 123; z 1991 r. Nr 75, poz. 328; z 1995r. Nr 74, poz. 368 oraz z 1996 r. Nr 106, poz. 498; z 1997r. Dz. U. Nr 54, poz.349) za zgodą Wojewody Przemyskiego z dnia 11 lutego 1998 r. znak: OŚ – III – 6110/6/98 Kierownik Urzędu Rejonowego w Jarosławiu i Nadleśniczy Nadleśnictwa Kańczuga zawierają porozumienie następującej treści:

II. Przedmiot prowadzenia oraz zakres powierzonych spraw i upoważnień do działań i wydawania decyzji administracyjnych w I instancji z upoważnienia Kierownika Urzędu Rejonowego:**§ 1**

Kierownik Urzędu Rejonowego w Jarosławiu, powierza a Nadleśniczy Nadleśnictwa w Kańczudze, przyjmuje do prowadzenia zadania z zakresu nadzoru, nad gospodarką leśną w lasach nie stanowiących własności Skarbu Państwa wynikające z ustawy o lasach. Powierzchnię lasów objętych nadzorem określa Załącznik Nr 1 do niniejszego porozumienia.

Zakres nadzoru obejmuje:

1. Wydawanie decyzji administracyjnych w I instancji, dotyczących nakazania wykonania prac w przypadkach:

- a/ jeżeli właściciel lasu nie wykonuje zabiegów wynikających z obowiązku trwałego utrzymywania lasów i zapewnienia ciągłości ich użytkowania oraz zadań zawartych w uproszczonym planie urządzenia lasu lub decyzji wydanej na podstawie inwentaryzacji stanu lasów w zakresie odnowienia gruntów leśnych, przebudowie drzewostanu, pielęgnowania i ochrony lasu (art. 24 ustawy o lasach),

- b/ jeżeli właściciel lasu nie wykonuje zabiegów wynikających z obowiązku powszechnej ochrony lasów w zakresie zapobiegania powstawaniu i rozprzestrzenianiu się pożarów, zapobiegania, wykrywania i zwalczania organizmów szkodliwych oraz ochrony gleb i wód leśnych (art.9 ust.1 i 2 ustawy o lasach),

- c/ w lasach, dla których nie ma opracowanych planów urządzenia lasu, do czasu ich opracowania, ustalanie i nadzorowanie wykonania przez właścicieli zadań w zakresie: wyrębu drzew, ponownego założenia upraw leśnych, przebudowy drzewostanów, pielęgnowania i ochrony lasów w tym również ochrony przeciwpożarowej (art.79 ust.3 pkt.2 ustawy o lasach).

2. Bieżącą lustrację stanu lasu oraz kontrolę i ocenę zgodności wykonywania przez właścicieli prac związanych z:

- a/ uproszczonymi planami urządzenia lasów lub decyzją wydaną na podstawie inwentaryzacji lasów (art. 24 ustawy o lasach),

- b/ decyzjami ustalającymi obowiązek wykonania przez właścicieli lasu zadań w lasach, dla których nie ma opracowanych planów urządzenia lasu (art.79 ust.3 ustawy o lasach).

3. Cechowanie drewna pozyskanego w lasach nie stanowiących własności Skarbu państwa oraz wystawianie właścicielowi dokumentu stwierdzającego legalność pozyskania drewna (art. 14a ust. 1 i 3 ustawy o lasach).

4. Szkolenie i informowanie właścicieli lasów o zadaniach i obowiązkach wynikających z aktualnych uproszczonych planów urządzenia lasu oraz nadzorowanie obowiązku zalesiania gruntów przeznaczonych do zalesienia (art. 7 ust. 1, art. 9, art. 13 ust. 1, art. 14 ust. 4, art. 30 ust. 1 i 3 ustawy o lasach).

§ 2

1. W zakresie zadań powierzonych niniejszym porozumieniem Nadleśniczy wykonuje niezbędne zadania dla zachowania trwałości lasów – wydaje decyzje administracyjne w I instancji i egzekwuje ich wykonanie z upoważnienia Kierownika Urzędu Rejonowego w Jarosławiu.

2. Na podstawie oceny stanu nadzorowanych lasów ustala dla właścicieli lasów niezbędne zadania do wykonania, dla zachowania trwałości lasów.

§ 3

Nadleśniczy Nadleśnictwa Kańczuga składać będzie organowi powierzającemu nadzór informacje i sprawozdania w zakresie realizacji zadań wynikających z Porozumienia.

§ 4

Kierownik Urzędu Rejonowego w Kańczudze:

1. Kontroluje i ocenia realizację powierzonych spraw oraz celowość wykorzystania poniesionych środków finansowych.

2. Zabezpiecza w budżecie Wojewody na wykonanie zadań środki finansowe w wysokości 11,00 zł /jedenaście złotych/ za 1, 0 ha powierzchni leśnej objętej nadzorem w 1998 r. płatnych w terminach kwartalnych po uprzednim przesłaniu noty obciążeniowej w ostatnim m-cu, za który dokonywana jest zapłata.

3. Przekazuje ustaloną kwotę należności Nadleśniczemu Nadleśnictwa Kańczuga w ratach kwartalnych po wystawieniu faktury w ostatnim miesiącu kwartału, za które dokonywana jest zapłata.

4. Udostępnia dla leśnych służb nadzoru rejestrów gruntów dla obiektów gdzie występują lasy stanowiące własność osób fizycznych i prawnych, dla których nie wykonano uproszczonych planów urządzenia lasu względnie dokonano zmiany własności gruntu leśnego.

§ 5

1. Porozumienie niniejsze zawiera się na czas nieokreślony.

2. Porozumienie może być wypowiedziane przez każdą ze stron za 3 miesięcznym okresem wypowiedzenia.

3. Wszelkie zmiany i uzupełnienia porozumienia wymagają pod ry-

gorem nieważności formy pisemnej, każdorazowo za zgodą Wojewody Przemyskiego.

§ 6

1. Porozumienie podlega ogłoszeniu w Dzienniku Urzędowym Województwa Przemyskiego.
2. Porozumienie wchodzi w życie 14 dni po ogłoszeniu, w zakresie odpłatności ma zastosowanie do całego zakresu powierzonych do nadzoru powierzchni od 1 stycznia 1998 r.
3. Z dniem wejścia w życie porozumienia traci moc porozumienie zawarte pomiędzy Kierownikiem Urzędu Rejonowego w Jarosławiu a Nadleśniczym Nadleśnictwa Kańczuga z dnia 30 marca 1994 r. znak OŚ. III – 6113/4/94 w sprawie powierzenia niektórych spraw z zakresu nadzoru nad gospodarką leśną w lasach nie stanowiących własności Skarbu Państwa.
4. Porozumienie spisano w 5 jednobrzmiących egzemplarzach, które otrzymują:
 - Strony zawierające Porozumienie po 1 egz.
 - Wydział Urzędu Wojewódzkiego Przemysł:
 - a/ Organizacji i Nadzoru 2 egz.
 - b/ Ochrony Środowiska i Konserwacji Przyrody 1 egz.

Kierownik
Urzędu Rejonowego
mgr inż. Władysław Kordas

Nadleśniczy
Nadleśnictwa Kańczuga
mgr inż. Jerzy Hubicki

Załącznik Nr 1 do Porozumienia zawartego
w dniu 20. 02. 1998 r. pomiędzy Kierownikiem
Urzędu Rejonowego w Jarosławiu
a Nadleśniczym Nadleśnictwa w Kańczudze.

WYKAZ POWIERZCHNI LASÓW I GRUNTÓW NADZOROWANYCH PRZEZ NADLEŚNICTWO KAŃCZUGA

Wyszczególnienie	Ogółem pow. do nadzoru w ha	w tym lasy:	
		Osoby fizyczne i inne	Mienie komunalne
Nadleśnictwo Kańczuga na terenie:	345,06	144,77	200,29
gm. Jarosław	—	—	—
gm. Chłopice	0,78	0,78	56,98
gm. Pruchnik	121,94	64,96	17,57
gm. Pawłosiów	17,85	0,28	85,29
gm. Rokietnica	119,94	34,65	40,45
gm. Roźwienica	84,55	44,10	—

Kierownik
Urzędu Rejonowego
mgr inż. Władysław Kordas

Nadleśniczy
Nadleśnictwa Kańczuga
mgr inż. Jerzy Hubicki

Wydawca : Wojewoda Przemyski

Adres Redakcji : Wydział Organizacji i Nadzoru Urzędu
Wojewódzkiego w Przemyśle,
Plac Dominikański 3, 37-700 Przemyśl
tel. 678-50-51, wewn. 218
konto 65009 - 1544 - 225 NBP Oddział Przemysł

Redaktor Naczelny : Ewa Kaczmarz

Tłoczono z polecenia Wojewody Przemyskiego z dnia 11 marca 1998 r.
w Zakładzie Obsługi Urzędu Wojewódzkiego w Przemyśle.

ISSN 0239 - 8869

Cena 3 zł 84 gr