



DZIENNIK URZĘDOWY WOJEWÓDZTWA TARNOWSKIEGO

Tarnów, dnia 31 października 1997 r.

Nr 13.

Poz:
Treść:

Str:

ROZPORZĄDZENIA WOJEWODY TARNOWSKIEGO

- 119 - Nr 62/97 z dnia 7 października 1997 r. w sprawie uznania tworów przyrody za pomniki przyrody.....224
- 120 - Nr 63/97 z dnia 7 października 1997 r. w sprawie uchylecia ochrony tworów przyrody uznanych za pomniki przyrody.....226
- 121 - Nr 64/97 z dnia 8 października 1997 r. o uchyleniu rozporządzenia w sprawie zwalczania wścieklizny u zwierząt na terenie niektórych miejscowości w województwie tarnowskim.....226

ZARZĄDZENIE WOJEWODY TARNOWSKIEGO

- 122 - Nr 73/97 z dnia 8 października 1997 r. w sprawie wyborów uzupełniających do Rady Gminy w Gnojniku.....227

POSTANOWIENIA WOJEWODY TARNOWSKIEGO

- 123 - Nr 16/97 z dnia 1 października 1997 r. o nadaniu odznaki honorowej „ZASŁUŻONY DLA WOJEWÓDZTWA TARNOWSKIEGO”.....228
- 124 - Nr 17/97 z dnia 3 października 1997 r. o nadaniu odznaki honorowej „ZASŁUŻONY DLA WOJEWÓDZTWA TARNOWSKIEGO”.....228
- 125 - Nr 18/97 z dnia 15 października 1997 r. o nadaniu odznaki honorowej „ZASŁUŻONY DLA WOJEWÓDZTWA TARNOWSKIEGO”.....228
- 126 - Nr 19/97 z dnia 17 października 1997 r. o nadaniu odznaki honorowej „ZASŁUŻONY DLA WOJEWÓDZTWA TARNOWSKIEGO”.....229

UCHWAŁY RAD GMIN

- 127 - Nr XXVIII/265/97 Rady Miejskiej w Dąbrowie Tarnowskiej z dnia 17 września 1997 r. w sprawie zmian w miejscowym planie ogólnym zagospodarowania przestrzennego miasta Dąbrowa Tarnowska.....229
- 128 - Nr XXVIII/266/97 Rady Miejskiej w Dąbrowie Tarnowskiej z dnia 17 września 1997 r. w sprawie zmian w miejscowym planie ogólnym zagospodarowania przestrzennego miasta Dąbrowa Tarnowska.....234
- 129 - Nr XIX/105/96 Rady Gminy w Gnojniku z dnia 30 sierpnia 1996 r. w sprawie zmian w Statucie Gminy Gnojnik.....236
- 130 - Nr XXVIII/157/97 Rady Gminy w Jodłowej z dnia 24 marca 1997 r. w sprawie wprowadzenia zmian w Statucie Gminy Jodłowa.....237

OBWIESZCZENIE WOJEWÓDZKIEGO KOMISARZA WYBORCZEGO W TARNOWIE

- 131 - z dnia 20 października 1997 r. w sprawie ogłoszenia wyników wyborów uzupełniających do Rady Miejskiej w Radomyślu Wielkim.....237

119.
ROZPORZĄDZENIE NR 62/97
WOJEWODY TARNOWSKIEGO
z dnia 7 października 1997 r.

w sprawie uznania tworów przyrody za pomniki przyrody

Na podstawie art. 28 i art. 32, w związku z art. 37 ust. 1 ustawy z dnia 16 października 1991 r. o ochronie przyrody (Dz. U. Nr 114, poz. 492, z 1992 r. Nr 54, poz. 254, z 1994 r. Nr 89, poz. 415, z 1995 r. Nr 147, poz. 713, z 1996 r. Nr 91, poz. 409, z 1997 r. Nr 43, poz. 272 i Nr 54, poz. 349), zarządza się co następuje:

§ 1. Uznaje się za podlegające ochronie, jako pomniki przyrody, twory przyrody żywej i nieożywionej występujące na terenie województwa tarnowskiego w ogólnej liczbie 37 pozycji, wymienione w załączniku do rozporządzenia.

§ 2.1. Wymienione w załączniku do rozporządzenia pomniki przyrody, podlegają szczególnej ochronie mającej na celu zachowanie ich indywidualnych cech i walorów estetycznych.

2. Dla zapewnienia prawnej ochrony pomników przyrody zakazuje się:

- 1) pozyskiwania, niszczenia lub uszkodzania drzew,
- 2) używania, użytkowania, uszkodzania i zanieczyszczania przedmiotów objętych ochroną,
- 3) umieszczania na nich lub w odległości mniejszej niż 15 m tablic, napisów, ogłoszeń reklamowych i innych znaków nie związanych z ochroną przedmiotu, z wyjątkiem znaków drogowych i innych znaków związanych z ochroną porządku i bezpieczeństwa,
- 4) zmiany stosunków wodnych, regulacji rzek i potoków, które mogłyby narazić pomnik przyrody na uszkodzenie lub zniszczenie,

5) w promieniu nie mniejszym niż 15 m licząc od pnia drzewa:

- a) wysypywania, zakopywania i wylewania odpadów lub innych nieczystości oraz innego zanieczyszczania wód i gleby,
- b) stosowania środków chemicznych w gospodarce rolnej, leśnej, zadrzewieniowej i łowieckiej,
- c) palenia ognisk,
- d) ruchu pojazdów,
- e) budowy i rozbudowy obiektów budowlanych, linii komunikacyjnych, urządzeń lub instalacji, a także prowadzenia prac ziemnych,
- 6) wykonywania innych czynności mogących uszkodzić lub zniszczyć pomnik przyrody.

§ 3. Za naruszenie zakazów, o których mowa w § 2, ust. 2 stosowane będą sankcje karne przewidziane w art. 58 ustawy.

§ 4. Wykonanie rozporządzenia powierza się Wojewódzkiemu Konserwatorowi Przyrody w Tarnowie.

§ 5. Rozporządzenie wchodzi w życie po upływie 14 dni od dnia ogłoszenia w Dzienniku Urzędowym Województwa Tarnowskiego.

WOJEWODA
wz. Ryszard PÓLTORAK
WICEWOJEWODA

Załącznik
do rozporządzenia Nr 62/97
Wojewody Tarnowskiego
z dnia 7 października 1997 r.

WYKAZ TWORÓW PRZYRODY UZNANYCH ZA POMNIKI PRZYRODY
(Obwód drzew mierzone na wysokości 1,3 m)

1. Usytuowanych na terenie gminy Bochnia: rosnących w parku podworskim w Zawadzie, stanowiącego własność Pana Bronisława Krawczyka zam. w Krakowie ul. Plac na Groblach 22:

- 1) lipa drobnolistna o obw. 437 cm i wys. 27 m (Nr ew. 330),
- 2) dąb szypułkowy o obw. 383 cm i wys. 28 m (Nr ew. 331),
- 3) dąb szypułkowy o obw. 390 cm i wys. 26 m (Nr ew. 332),
- 4) dąb szypułkowy o obw. 400 cm i wys. 26 m (Nr ew. 333),
- 5) dąb szypułkowy o obw. 350 cm i wys. 24 m (Nr ew. 334),
- 6) modrzew europejski o obw. 258 cm i wys. 18 m (Nr ew. 335),
- 7) sosna wejmutka o obw. 190 cm i wys. 20 m (Nr ew. 336),

8) żywotnik zachodni o obw. 123 cm i wys. 14 m (Nr ew. 337),
9) lipa drobnolistna o obw. 620 cm i wys. 25 m., rośnie w miejscowości Zawada, przy drodze Bochnia - Sobolów, obok kapliczki, pozostaje pod Zarządem Dróg w Brzesku (Nr ew. 069).

10) sosna Banksa o obw. 122 cm i wys. 14 m., rośnie w parku podworskim w Nieprześni, stanowi własność Gminy Bochnia (Nr ew. 065),

11) dęby szypułkowe - 4 szt. o obwodach: 330 cm, 410 cm, 570 cm, 630 cm, rosną w parku podworskim w Nieprześni, stanowią własność Gminy Bochnia (Nr ew. 338).

2. Usytuowanych na terenie gminy Brzesko:

1) buk o obw. 405 cm i wys. 30 m., rośnie przy kościele parafialnym w Jadownikach, stanowi własność Parafii Rzymsko-Katolickiej w Jadownikach (Nr ew. 063).

3. Usytuowanych na terenie gminy Dębica:

rosnących w parku podworskim w Zawadzie, stanowiącego własność Agencji Rolnej Skarbu Państwa, pozostającego pod zarządkiem Pana Marka Nagawieckiego, zam. Zawada 112, 39-20 Dębica:

- 1) grupa drzew - dęby szypułkowe 9 szt. o wymiarach: obw. 450 cm i wys. 27 m., obw. 421 cm i wys. 27m., obw. 350 cm i wys. 27 m., obw. 327 cm i wys. 27m., obw. 220 cm i wys. 26 m., obw. 350 cm i wys. 24 m., obw. 440 cm i wys. 27 m., obw. 380 cm i wys. 27 m., obw. 240, 250, 180 i wys. 27 m. (Nr ew. 339),
- 2) platan klonolistny o obw. 380 cm i wys. 26 m (Nr ew. 340),
- 3) dąb szypułkowy o obw. 545 cm i wys. 27 m (Nr ew. 341).

4. Usytuowanych na terenie gminy Łapanów:

1) skałka piaskowcowa o wymiarach: dl. 5 m., wys. 3-3,5 m.; baszta: podst. 3 x 2,5 m, wys. 8 m od str. N, 5 m od str. S, usytuowana po wschodniej stronie doliny Tarnawki w miejscowości Tarnawska Wola w oddz. 120 Nadleśnictwa Brzesko z/s w Bochni Obręb Bochnia, stanowi własność Skarbu Państwa i pozostaje pod zarządkiem Nadleśnictwa Brzesko z/s w Bochni (Nr ew. 342).

5. Usytuowanych na terenie gminy Nowy Wiśnicz:

skałka piaskowcowa o wymiarach: 35m/10m długość/szerokość, usytuowana w miejscowości Chronów w oddz. 67 Nadleśnictwa Brzesko z/s w Bochni Obręb Bochnia, stanowi własność Skarbu Państwa i pozostaje pod zarządkiem Nadleśnictwa Brzesko z/s. w Bochni (Nr ew. 343).

6. Usytuowanych na terenie gminy Olesno:

rosnących w parku podworskim w miejscowości Niwka, stanowiącego własność Pana Jarosława Lesińskiego:

- 1) dąb szypułkowy o obw. 350 cm i wys. 26 m (Nr ew. 344),
- 2) dąb szypułkowy o obw. 372 cm i wys. 24 m (Nr ew. 345),
- 3) jesion wyniosły o obw. 320 cm i wys. 31 m (Nr ew. 346),
- 4) dąb szypułkowy o obw. 360 cm i wys. 22 m (Nr ew. 347),
- 5) dąb szypułkowy o obw. 360 cm i wys. 24 m (Nr ew. 348),
- 6) dąb szypułkowy o obw. 316 cm i wys. 18 m (Nr ew. 349),

7. Usytuowanych na terenie gminy Pilzno:

1) głaz polodowcowo-granitowy o wymiarach: długość - 200 cm, szerokość - 140 cm, usytuowany przed budynkiem kierownictwa Zakładu Eksploatacji Kruszywa w Szczegocicach, stanowi własność Skarbu Państwa i pozostaje pod zarządkiem Rzeszowskiego Przedsiębiorstwa Produkcji Kruszywa i Usług Geologicznych „Kruszgeo” (Nr ew. 350),

2) głaz polodowcowo-granitowy o wymiarach: długość - 140 cm, szerokość - 140 cm usytuowany przed budynkiem kierownictwa

Zakładu Eksploatacji Kruszywa w Szczegocicach, stanowi własność Skarbu Państwa i pozostaje pod zarządkiem Rzeszowskiego Przedsiębiorstwa Produkcji Kruszywa i Usług Geologicznych „Kruszgeo” (Nr ew. 351),

3) sosna zwyczajna o obw. 380 cm. i wys. 17 m, rośnie przy drodze gminnej w miejscowości Parkosz, obok parku Domu Pomocy Społecznej, stanowi własność Urzędu Gminy w Pilźnie (Nr ew. 352),

4) grupa drzew: 15 lip drobnolistnych i 1 dąb szypułkowy rosnących wokół kościoła parafialnego w Dobrkowie, stanowi własność parafii p.w. Narodzenia N. M. Panny (Nr ew. 353).

8. Usytuowanych na terenie gminy Pleśna:

1) sosna pospolita „Michalina” o obw. 262 cm i wys. 30 m., rośnie w miejscowości Lubinka, w oddz. 65 b leśnictwa Pleśna, stanowi własność Skarbu Państwa i pozostaje pod zarządkiem Nadleśnictwa Gromnik (Nr ew. 114).

9. Usytuowany na terenie gminy Sztuczyn:

1) dąb szypułkowy o obw. 407 cm i wys. 30 m., rośnie w Maniowie na gruncie Pana Marka Krokos, zam. Maniów 70 (Nr ew. 354).

10. Usytuowanych na terenie miasta Tarnów:

1) dęby szypułkowe - 9 szt. o wymiarach - obw. 315 cm i wys. 24 m, obw. 224 cm i wys. 24 m, obw. 224 cm i wys. 24 m, obw. 250 cm i wys. 24 m, obw. 228 cm i wys. 24 m, obw. 226 cm i wys. 24 m, obw. 265 cm i wys. 24 m, obw. 265 i wys. 24 m, obw. 252 cm i wys. 24 m, rosną wzdłuż ogrodzenia przedszkola z posesją prywatną przy ulicy Kościuszki 9 w Tarnowie, stanowią własność Urzędu Miejskiego w Tarnowie i pozostaje pod zarządkiem Przedszkola Publicznego Nr 17 w Tarnowie (Nr ew. 355).

11. Usytuowanych na terenie gminy Tuchów:

1) lipa drobnolistna o obw. 328 cm i wys. 30 m., rośnie na posesji Pani Anny Wójtowicz zam. Karwodrza, ul. Wiejska 2/56 (Nr ew. 356),

12. Usytuowanych na terenie gminy Trzciana:

rosnących na terenie parku podworskiego w Rdzawie, stanowiącego własność Gminy Trzciana:

- 1) sosna wejmutka o obw. 210 cm i wys. 24 m (Nr ew. 357),
- 2) lipa drobnolistna o obw. 345 cm i wys. 23 m (Nr ew. 358),
- 3) sosna żółta o obw. 180 cm i wys. 23 m (Nr ew. 359),
- 4) lipa drobnolistna o obw. 430 cm i wys. 25 m (Nr ew. 360),
- 5) lipa drobnolistna o obw. 360 cm i wys. 22 m., rośnie na posesji Pana Roberta Grabowskiego zam. Rdzawa 13 (Nr ew. 361),
- 6) lipa drobnolistna o obw. 400 cm i wys. 21 m., rośnie obok szkoły podstawowej w Rdzawie, stanowi własność gminy Trzciana i pozostaje pod zarządkiem Szkoły Podstawowej w Rdzawie (Nr ew. 362).

120.
ROZPORZĄDZENIE NR 63/97
WOJEWODY TARNOWSKIEGO
z dnia 7 października 1997 r.

w sprawie uchylecia ochrony tworów przyrody uznanych za pomniki przyrody

Na podstawie art. 28 i art. 32 ustawy z dnia 16 października 1991 r. o ochronie przyrody (Dz. U. Nr 114, poz. 492, z 1992 r. Nr 54, poz. 254, z 1994 r. Nr 89, poz. 415, z 1995 r. Nr 147, poz. 713, z 1996 r. Nr 91, poz. 409, z 1997 r. Nr 43, poz. 272 i Nr 54, poz. 349), w związku z § 7 ust. 3 zarządzenia Ministra Leśnictwa z dnia 4 stycznia 1952 r. w sprawie prowadzenia rejestrów tworów przyrody, poddanych pod ochronę (M. P. Nr A-27, poz. 376), zarządza się, co następuje:

§ 1. Uchyla się ochronę następujących tworów przyrody uznanych za pomniki przyrody:

- 1) ze względu na stan zdrowotny i techniczny drzew - uschnięcie, wywrócenie, złamanie itp.:
- a) zarejestrowany pod Nr ew. 063 - lipy drobnolistne, dęby szypułkowe i modrzewie, rosnące - pierwsza lipa przy drodze lokalnej, przy kapliczce, pozostałe drzewa w parku podworskim w Zawadzie, uznany za pomnik przyrody rozporządzeniem Nr 2/87 Wojewody Tarnowskiego z dnia 26 lutego 1987 r. (Dz. Urz. Woj. Tarn. Nr 3, poz. 30),
- b) zarejestrowany pod Nr ew. 065 - dęby szypułkowe - 5 szt. i modrzewie - 2 szt., rosną w parku podworskim w Nieprześni, uznany za pomnik przyrody rozporządzeniem Nr 2/87 Wojewody Tarnowskiego z dnia 26 lutego 1987 r. (Dz. Urz. Woj. Tarn. Nr 3, poz. 30),

c) zarejestrowany pod Nr ew. 069 - dąb szypułkowy o obw. 512 cm, znajdując się w miejscowości Przyborów, uznany za pomnik przyrody zarządzeniem Nr 2/87 Wojewody Tarnowskiego z dnia 26 lutego 1987 r. (Dz. Urz. Woj. Tarn. Nr 3, poz. 30),

- 2) ze względu na wiek i rozmiary zadrzewienia, które nie spełniają wymogów pomnika przyrody:
zarejestrowany pod Nr ew. 114 - drzewostan przy kościele - 20 szt. lip, drzewa rosną przy zabytkowym Kościele Parafialnym p.w. Wszystkich Świętych w Sobolowie, uznany za pomnik przyrody rozporządzeniem Nr 2/87 Wojewody Tarnowskiego z dnia 26 lutego 1987 r. (Dz. Urz. Woj. Tarn. Nr 3, poz. 30),

§ 2. Wykonanie rozporządzenia powierza się Wojewódzkiemu Konserwatorowi Przyrody w Tarnowie.

§ 3. Rozporządzenie wchodzi w życie po upływie 14 dni od dnia ogłoszenia w Dzienniku Urzędowym Województwa Tarnowskiego.

WOJEWODA
wz. **Ryszard PÓLTORAK**
WICEWOJEWODA

121.
ROZPORZĄDZENIE NR 64/97
WOJEWODY TARNOWSKIEGO
z dnia 8 października 1997 r.

o uchyleniu rozporządzenia w sprawie zwalczania wścieklizny u zwierząt na terenie niektórych miejscowości w województwie tarnowskim.

Na podstawie art. 26 lit. o) rozporządzenia Prezydenta Rzeczypospolitej z dnia 22 sierpnia 1927 r. o zwalczaniu zaraźliwych chorób zwierzęcych (Dz. U. Nr 77, poz. 673 i Nr 114, poz. 975, z 1928 r. Nr 26, poz. 229, z 1932 r. Nr 26, poz. 229, Nr 60, poz. 573 i Nr 67, poz. 622, z 1934 r. Nr 110, poz. 976, z 1938 r. Nr 27, poz. 245, z 1948 r. Nr 49, poz. 373, z 1951 r. Nr 1, poz. 4) - zarządza się, co następuje:

§ 1. Uznaje się za wolny od wścieklizny zwierząt teren Gminy Gromnik.

§ 2. Traci moc rozporządzenie Nr 29/97 Wojewody Tarnowskiego z dnia 20 maja 1997 r. w sprawie zwalczania wścieklizny u zwierząt na terenie niektórych miejscowości w województwie tarnowskim (Dz. Urz. Woj. Tarn. Nr 7, poz. 47).

§ 3. Rozporządzenie wchodzi w życie po upływie 14 dni od dnia ogłoszenia w Dzienniku Urzędowym Województwa Tarnowskiego.

WOJEWODA
wz. **Ryszard PÓLTORAK**
WICEWOJEWODA

122.
ZARZĄDZENIE NR 73/97
WOJEWODY TARNOWSKIEGO
z dnia 8 października 1997 r.

**w sprawie wyborów uzupełniających
do Rady Gminy w Gnojniku.**

Na podstawie art. 111 ust. 1 ustawy z dnia 8 marca 1990 r. - Ordynacja wyborcza do rad gmin (Dz. U. z 1996 r. Nr 84, poz. 387) w związku z uchwałą Nr XXVII/164/97 Rady Gminy w Gnojniku z dnia 19 września 1997 r. w sprawie wygaśnięcia mandatu radnego, po porozumieniu z Wojewódzkim Komisarzem Wyborczym - postanawia się, co następuje:

§ 1.1. Zarządza się przeprowadzenie wyborów uzupełniających w okręgu wyborczym Nr 15 do Rady Gminy w Gnojniku.

2. Datę wyborów wyznacza się na niedzielę 30 listopada 1997 r.

§ 2. Dni, w których upływają terminy wykonania czynności wyborczych określa kalendarz stanowiący załącznik do niniejszego zarządzenia.

§ 3. Zarządzenie wchodzi w życie z dniem podjęcia i podlega ogłoszeniu w Dzienniku Urzędowym Województwa Tarnowskiego.

WOJEWODA
wz. Ryszard PÓLTORAK
WICEWOJEWODA

Załącznik
do zarządzenia Nr 73/97
Wojewody Tarnowskiego
z dnia 8 października 1997 r.

Kalendarz wyborczy
wyborów uzupełniających w okręgu wyborczym Nr 15,
do Rady Gminy w Gnojniku -
w dniu 30 listopada 1997 r.

Dzień przed dniem wyborów, w którym upływa termin wykonania czynności wyborczej.	Treść czynności
do 8 października 1997 r.	- podanie do wiadomości wyborców, przez rozplakatowanie obwieszczenia zarządzenia Wojewódzkiego Komisarza Wyborczego ustalającego granicę okręgu jednomandatowego i siedzibę Gminnej Komisji Wyborczej, - powołanie przez Wojewódzkiego Komisarza Wyborczego Gminnej Komisji Wyborczej
do 25 października 1997 r.	zglaszanie do zarejestrowania przez Gminną Komisję Wyborczą kandydatów na radnych
do 31 października 1997 r.	powołanie przez Gminną Komisję Wyborczą Obwodowej Komisji Wyborczej
do 5 listopada 1997 r.	- podanie do wiadomości wyborców, przez rozplakatowanie obwieszczenia, uchwały Gminnej Komisji Wyborczej o granicach obwodu głosowania jego numerze i siedzibie Obwodowej Komisji Wyborczej
do 12 listopada 1997 r.	- wyłożenie spisów wyborców do publicznego wglądu
do 12 listopada 1997 r.	- podanie do publicznej wiadomości przez Obwodową Komisję Wyborczą w drodze rozplakatowania, obwieszczenia Gminnej Komisji Wyborczej zawierającego informację o zarejestrowanych kandydatach na radnych
do 20 listopada 1997 r.	- składanie wniosków przez wyborców nigdzie nie zameldowanych o wpisanie do spisu wyborców właściwego dla miejsca aktualnego pobytu
do 29 listopada 1997 r.	- przesłanie przewodniczącemu Obwodowej Komisji Wyborczej spisu wyborców
30 listopada 1997 r.	- przeprowadzenie głosowania

123.

**POSTANOWIENIE NR 16/97
WOJEWODY TARNOWSKIEGO**

z dnia 1 października 1997 r.

o nadaniu odznaki honorowej „ZASŁUŻONY DLA WOJEWÓDZTWA TARNOWSKIEGO”.

Na podstawie rozporządzenia Nr 31/97 Wojewody Tarnowskiego z dnia 5 czerwca 1997 r. w sprawie ustanowienia odznaki honorowej „ZASŁUŻONY DLA WOJEWÓDZTWA TARNOWSKIEGO” (Dz. Urz. Woj. Tarn. Nr 8, poz. 53), wyróżnieni odznaką honorową „ZASŁUŻONY DLA WOJEWÓDZTWA TARNOWSKIEGO” zostają:

1. Jachimek Stanisław s. Stanisława,
2. Maciejczyk Stanisław s. Kazimierza,
3. Makal Konstanty s. Aleksandra,

4. Puścizna Zofia c. Stanisława,
5. Skrabacz Aleksander s. Władysława,
6. Sosnowski Wiesław s. Jana,
7. Szostak Kazimierz s. Stanisława,
8. Szwed Zdzisław s. Józefa,
9. Wiśniewski Janusz s. Kazimierza.

WOJEWODA
mgr inż. Wiesław WODA

124.

**POSTANOWIENIE NR 17/97
WOJEWODY TARNOWSKIEGO**

z dnia 3 października 1997 r.

o nadaniu odznaki honorowej „ZASŁUŻONY DLA WOJEWÓDZTWA TARNOWSKIEGO”.

Na podstawie rozporządzenia Nr 31/97 Wojewody Tarnowskiego z dnia 5 czerwca 1997 r. w sprawie ustanowienia odznaki honorowej „ZASŁUŻONY DLA WOJEWÓDZTWA TARNOWSKIEGO” (Dz. Urz. Woj. Tarn. Nr 8, poz. 53), wyróżnieni odznaką honorową „ZASŁUŻONY DLA WOJEWÓDZTWA TARNOWSKIEGO” zostają:

1. Moskal Edward,
2. Bułat Józef,
3. Musielak Kazimierz,
4. Roztoczyński Henryk.

WOJEWODA
mgr inż. Wiesław WODA

125.

**POSTANOWIENIE NR 18/97
WOJEWODY TARNOWSKIEGO**

z dnia 15 października 1997 r.

o nadaniu odznaki honorowej „ZASŁUŻONY DLA WOJEWÓDZTWA TARNOWSKIEGO”.

Na podstawie rozporządzenia Nr 31/97 Wojewody Tarnowskiego z dnia 5 czerwca 1997 r. w sprawie ustanowienia odznaki honorowej „ZASŁUŻONY DLA WOJEWÓDZTWA TARNOWSKIEGO” (Dz. Urz. Woj. Tarn. Nr 8, poz. 53), wyróżnieni odznaką honorową „ZASŁUŻONY DLA WOJEWÓDZTWA TARNOWSKIEGO” zostają:

1. Komorowski Pamela c. Edwarda,
2. Kuczyński Lesław s. Lucjana,

4. Czarnobilski Zdzisław s. Kazimierza,
5. Korczak Mieczysław s. Romana,
6. Łata Stanisław s. Józefa,
7. Moszczyński Paulin s. Paulina,
8. Oleksy Paweł s. Stanisława,
9. Skura Marek s. Antoniego,
10. Słowiński Stefan s. Szczepana
11. Sydor Antoni s. Adama

WOJEWODA
mgr inż. Wiesław WODA

na wniosek Dyrektora Wydziału Zdrowia Urzędu Wojewódzkiego w Tarnowie:

3. Bem Stanisław s. Stefana,

126.

**POSTANOWIENIE NR 19/97
WOJEWODY TARNOWSKIEGO
z dnia 17 października 1997 r.**

o nadaniu odznaki honorowej „ZASŁUŻONY DLA WOJEWÓDZTWA TARNOWSKIEGO”.

Na podstawie rozporządzenia Nr 31/97 Wojewody Tarnowskiego z dnia 5 czerwca 1997 r. w sprawie ustanowienia odznaki honorowej „ZASŁUŻONY DLA WOJEWÓDZTWA TARNOWSKIEGO” (Dz. Urz. Woj. Tarn. Nr 8, poz. 53), wyróżnieni odznaką honorową „ZASŁUŻONY DLA WOJEWÓDZTWA TARNOWSKIEGO” zostają:

1. Bisztyga Stanisław s. Tadeusza,
2. Jarmuła Mieczysław s. Stanisława,
3. Kuc Bronisław s. Bronisława,
4. Zając Tadeusz s. Władysława.

**WOJEWODA
mgr inż. Wiesław WODA**

127.

**UCHWAŁA NR XXVIII/265/97
RADY MIEJSKIEJ W DĄBROWIE TARNOWSKIEJ
z dnia 17 września 1997 r.**

**w sprawie zmian w miejscowym planie ogólnym zagospodarowania
przestrzennego miasta Dąbrowa Tarnowska**

Na podstawie art. 18 ust. 2 pkt 5 ustawy z dnia 8 marca 1990 r. o samorządzie terytorialnym (Dz. U. z 1996 r. Nr 13, poz. 74, zm. Nr 58, poz. 261, Nr 106, poz. 496 i Nr 132, poz. 622 oraz z 1997 r., Nr 9, poz. 43) oraz art. 26 ustawy z dnia 7 lipca 1994 r. o zagospodarowaniu przestrzennym (Dz. U. Nr 89 poz. 415, zm. z 1996 r. Nr 106, poz. 497) Rada Miejska w Dąbrowie Tarnowskiej uchwala, co następuje:

§ 1. W załączniku Nr 1 i 2 uchwały Nr XV/70/86 Rady Narodowej Miasta i Gminy Dąbrowa Tarnowska z dnia 19 grudnia 1986 r. w sprawie uchwalenia miejscowego planu ogólnego zagospodarowania przestrzennego miasta Dąbrowa Tarnowska (Dz. Urz. Woj. Tarn. z 1987 r., Nr 1, poz. 10) zmienionej uchwałą Rady Miejskiej w Dąbrowie Tarnowskiej Nr VI/86/92 z dnia 27 lutego 1992 r. w sprawie uchwalenia zmian w miejscowym planie ogólnym zagospodarowania przestrzennego miasta Dąbrowa Tarnowska (Dz. Urz. Woj. Tarn., Nr 3, poz. 81) oraz w załączniku Nr 3 i 4 uchwały Rady Miejskiej w Dąbrowie Tarnowskiej Nr VI/51/94 z dnia 5 grudnia 1994 r. w sprawie uchwalenia zmian w miejscowym planie ogólnym zagospodarowania przestrzennego miasta Dąbrowa Tarnowska oraz w planie szczegółowym terenów usług i budownictwa mieszkaniowego „Centrum” (Dz. Urz. Woj. Tarn. Nr 10, poz. 54) wprowadza się zmiany określone w § 2, 3, 4, 5, 6 niniejszej uchwały oraz na rysunkach Załączników Nr 1 i Nr 1 a.

§ 2.1. Zmienia się charakter użytkowania i sposób zagospodarowania terenów położonych w rejonie tzw. Targowicy przy ul. Jagiellońskiej oznaczonych dotychczas symbolem A54 UI (budownictwo mieszkalno - usługowe) oraz A55 KP (usługi komunikacji) w określonym w ust. 2 i 3 zakresie.

2. Na rysunku planu likwiduje się linię rozgraniczającą między określonymi w ust. 1 terenami oraz dotychczasowe symbole oznaczeń wprowadzając wspólny symbol dla tak ustalonego

obszaru A54 UC. Zakres zmian przedstawia załączony rysunek stanowiący Załącznik Nr 1 do niniejszej uchwały.

3. W tekście planu likwiduje się dotychczasowe ustalenia dla terenów określonych w ust. 1 wprowadzając nowe wspólne dla połączonego obszaru określonego w ust. 2 o następującej treści:

- 1) A54 UC - tereny usług komercyjnych obejmujących urządzenia handlu (w tym plac targowy), gastronomii, rzemiosła, administracji i inne nieuciążliwe usługi, odpowiadające warunkom lokalizacji w centralnej części miasta,
- 2) w ramach obszaru jako użytkowanie towarzyszące określa się urządzenia komunikacyjne (parkingi, podjazdy), urządzenia infrastruktury technicznej związane z programem oraz zieleń uzupełniająca zagospodarowanie. Ponadto, jako użytkowanie dopuszczalne określa się możliwość realizacji mieszkań dla dozoru lub właścicieli na górnych kondygnacjach obiektów usługowych,
- 3) zajętość określonego w punkcie 2 użytkowania towarzyszącego i dopuszczalnego nie może przekraczać 40 % powierzchni całego terenu ustalonego dla użytkowania podstawowego,
- 4) jako warunki zagospodarowania terenu ustala się:
 - a) zachowanie, jako istotnego elementu związanego z lokalną tradycją tego miejsca, placu targowego, tj. wyznaczenie części przestrzeni niezabudowanej dla handlu rolników, działkowców itp.,
 - b) uwzględnienie i maksymalna ochronę istniejącego drzewostanu,
 - c) dla wprowadzonej zabudowy oraz obiektów przekształcanych ustala się nawiązanie gabarytów do zabudowy otaczającej oraz charakteru budynków do tradycji lokalnej. Niezależnie od wysokości kubatury wprowadzanej (1- 2 kondygnacje) zaleca się zwieńczenie obiektów dachami spadzistymi.

§ 3.1. Rozszerza się zakres możliwości wykorzystania terenu związanego z działającym uprzednio Miejskim Domem Kultury przy zbiegu ulic Piłsudskiego i Różanej oznaczonego dotychczas symbolem **A18 UK** w określonym w ust. 2 i 3 zakresie.

2. Utrzymując zajętość terenu w liniach rozgraniczających wprowadza się nowy symbol oznaczenia **A18 UP** (patrz rysunek stanowiący Załącznik Nr 1 do niniejszej uchwały).

3. W tekście planu likwiduje się dotychczasowe ustalenia dotyczące określonego w ust. 1 terenu wprowadzając nowe o następującej treści:

- 1) **A18 UP** - teren usług publicznych obejmujący urządzenia kultury, administracji (jako użytkowanie podstawowe),
- 2) jako użytkowanie dopuszczalne określa się usługi komercyjne typu handel i rzemiosło nieuciążliwe. Uzupełnienie programu stanowić będą parkingi, podjazdy, zieleni towarzyszącą sieci i urządzenia uzbrojenia (w wypadku braku innej lokalizacji),
- 3) program użytkowania dopuszczalnego w przypadku braku możliwości utrzymania funkcji lub braku zainteresowania w realizacji programu podstawowego (określonego w punkcie 1) należy traktować wymiennie.

4. Przekształcenia, rozbudowa lub wymiana substancji kubaturowej winna być związana z zachowaniem lokalnych tradycji w nawiązaniu do elementów adaptowanych względnie (w przypadku wymiany substancji) przy nawiązaniu do istniejącej zabudowy w otoczeniu. W ramach przekształceń należy uwzględnić i maksymalnie chronić istniejący drzewostan. Lokalizację wjazdu na działkę i miejsc postojowych należy przewidzieć od strony ul. Różanej lub ul. Piłsudskiego, w zależności od sposobu zagospodarowania terenu.

§ 4.1. Rezygnuje się z utrzymania ustalenia planu dotyczącego zieleni niskiej izolacyjnej dla terenu oznaczonego symbolem **A139 ZN** obejmującego część dawnej bazy WZSR przy ul. Oleśnickiej oraz ogrodów związanych z zabudową mieszkaniową ustalając określony w ust. 2 i 3 zakres zmian.

2. Na rysunku planu likwiduje się linie rozgraniczające teren określany w ust. 1 przy poszerzeniu zasięgu sąsiednich ustaleń **A140 PS** oraz **A 138 MN** wprowadzając nową linię rozgraniczającą na granicy własności tych terenów. Zakres przestrzenny dokonanych zmian przedstawia rysunek stanowiący Załącznik Nr 1 do niniejszej uchwały.

3. W tekście planu wprowadza się nowe zapisy o następującej treści:

- 1) dla ustalenia **A 140 PS**:
 - a) tereny produkcji i magazynowania,
 - b) jako użytkowanie dopuszczalne określa się usługi komercyjne (handel, gastronomia), zaplecza przedsiębiorstw budowlanych, parkingi i garaże samochodów dostawczych,
 - c) zakaz lokalizacji obiektów uciążliwych dla środowiska, których zasięg przekracza granice własności użytkownika (dotyczy szczególnie sąsiedztwa z zabudową mieszkaniową,
 - d) nawiązania gabarytem zabudowy do istniejących budynków produkcyjno-magazynowych w sąsiedztwie
- 2) dla ustalenia **A 138 MN**:
 - a) teren mieszkalnictwa jednorodzinnego,
 - b) jako użytkowanie dopuszczalne określa się nieuciążliwą produkcję oraz usługi komercyjne,
 - c) dla nowo wprowadzanej zabudowy wprowadza się obowiązki nawiązania gabarytem i charakterem użytkowa-

nia do budynków istniejących w sąsiedztwie oraz zwińczenie kubatury dachami spadzistymi.

§ 5.1. Powiększa się zasięg terenowy osiedla Westerplatte (zabudowy wielorodzinnej) oznaczonego dotychczas symbolem **A 43 MW** przez korektę linii rozgraniczającej z terenami **0,10 Zo** (ograniczenie zasięgu ul. Grunwaldzkiej do linii zabudowy istniejących budynków) i **A 267 UG/UH** (dostosowanie linii rozgraniczającej do faktycznego użytkowania terenu usług handlowo - gastronomicznych). Jednocześnie rozszerza się zakres rodzaju użytkowania wymienionego wyżej terenu przez ustalenie innych form użytkowania dopuszczalnego i towarzyszącego, w tym szczególnie usług. Zakres nowych ustaleń określono w ust. 2 i 3.

2. Na rysunku planu w miejsce symbolu **A 43 MW** wprowadza się nowy symbol **A 43 MWU** o zasięgu terenowym w liniach rozgraniczających przedstawionych w Załączniku Nr 1 do niniejszej uchwały. Na rysunku w skali 1: 1 000 stanowiącym Załącznik Nr 1a do niniejszej uchwały ustala się strefy możliwych lokalizacji usług i urządzeń związanych z obsługą ludności, nieuciążliwą produkcją oraz warunków zagospodarowania terenu.

3. W tekście planu likwiduje się dotychczasową treść ustalenia określonego w ust. 1, wprowadzając nową:

- 1) **A 43 MWU** tereny mieszkalnictwa wielorodzinnego i usług (jako użytkowanie podstawowe). Zakres usług obejmuje usługi komercyjne (handel, gastronomia, rzemiosło) oraz usługi publiczne (z zakresu oświaty, kultury i zdrowia).
- 2) jako użytkowanie dopuszczalne i towarzyszące określa się:
 - a) zabudowę mieszkaniową niskiej intensywności, uzupełniającą program wielorodzinny,
 - b) nieuciążliwą produkcję w istniejących obiektach niskiej intensywności lub w zabudowie plombowej,
 - c) urządzenia komunikacyjne (dojazdy, parkingi, garaże),
 - d) urządzenia infrastruktury technicznej niezbędne dla funkcjonowania obszaru,
 - e) zieleni urządzonej.
- 3) jako warunki zagospodarowania terenu ustala się:
 - a) dopuszcza się możliwość uzupełnienia i przekształceń istniejącej zabudowy wielorodzinnej, w tym rozbudowy i modernizacji istniejących obiektów, wprowadzenie dachów spadzistych i nowych detali architektonicznych w oparciu o plany realizacyjne,
 - b) dla nowo wprowadzonej zabudowy usługowej oraz uzupełniającej zabudowy mieszkaniowej niskiej intensywności w sytuacjach plombowych zalecenia dotyczą: zwińczenia kubatury dachami spadzistymi, nawiązania do lokalnych tradycji oraz gabarytów obiektów w sąsiedztwie - dodatkowo dla obiektów usługowych zaleca się sporządzenie powtarzalnych elementów kubaturowych ujednoliconych pod względem bryły i stosowanych detali architektonicznych,
 - c) intensyfikację zieleni osiedlowej, szczególnie w strefach ustalonych w Załączniku Nr 1a do niniejszej uchwały.

§ 6.1. Rezygnuje się z kotłowni miejskiej w oparciu o paliwa węglowe lub węglopochodne, ograniczając przestrzenny zasięg terenu oznaczonego symbolem **A159 EC** oraz likwidując całkowicie pozostałości rezerwy terenowej o symbolu **A 154 KP** (urządzenia komunikacyjne w strefie kotłowni) i poszerzając

zasięg przestrzenny aktualnego użytkowania terenu o symbolu A 163 RP (uprawy rolne).

Jednocześnie zmienia się zakres programowy utrzymanej części rezerwy terenowej o symbolu A 159 EC zamieniając symbol jego oznaczenia i wydzielając teren umożliwiający realizację programu dla jego właścicieli. Zakres wprowadzanych zmian określono w ust. 2 i 3.

2. Na rysunku planu likwiduje się linie rozgraniczające między terenami określonymi w ust. 1 wprowadzając nowe, wydzielające teren o symbolu A 159 PT. Zakres zmian przedstawia Załącznik Nr 1 do niniejszej uchwały.

3. W tekście planu likwiduje się dotychczasowa treść ustalenia A 159 EC, wprowadzając nową:

- 1) A 159 PT - tereny produkcyjno - techniczne obejmujące nieuciążliwe warsztaty rzemiosła i drobnej wytwórczości, przedsiębiorstwa związane z komunalną obsługą miasta, przedsiębiorstwa budowlane, urządzenia infrastruktury technicznej, realizowane przez różne podmioty.
- 2) jako użytkowanie dopuszczalne określa się program:
 - a) mieszkaniowy:
 - mieszkania właścicieli przedsiębiorstw i zakładów lub mieszkań dozoru,
 - budynki mieszkalne jednorodzinne dla właścicieli terenów niezainteresowanych prowadzeniem działalności gospodarczej w strefie 70 m od ul. Zazamcze,
 - b) urządzenia komunikacji,
 - c) urządzenia infrastruktury technicznej,
 - d) zieleni towarzysząca.

3) Dla terenu określonego w pkt 1 jako warunki zagospodarowania określa się:

- a) realizację i wyposażenie terenu w kanalizację sanitarną z odprowadzeniem do miejskiej oczyszczalni,
- b) zapewnienie warunków, by uciążliwość zakładów nie wychodziła poza granice działki związanej z prowadzoną działalnością.

§ 7. Ustala się stawkę procentową wzrostu wartości nieruchomości w związku z dokonanymi zmianami przeznaczenia terenu w wielkości 20 %. Powyższe dotyczy zmian określonych w § 4 i § 6.

§ 8. Wykonanie uchwały powierza się Zarządowi Gminy w Dąbrowie Tarnowskiej.

§ 9. Uchyla się uchwałę Nr XXVI/236/97 Rady Miejskiej w Dąbrowie Tarnowskiej z dnia 14 maja 1997 r. w sprawie zmian w planie ogólnym zagospodarowania przestrzennego miasta Dąbrowa Tarnowska. (niepublikowana)


§ 10. Uchwała wchodzi w życie po upływie 14 dni od dnia ogłoszenia w Dzienniku Urzędowym Województwa Tarnowskiego.

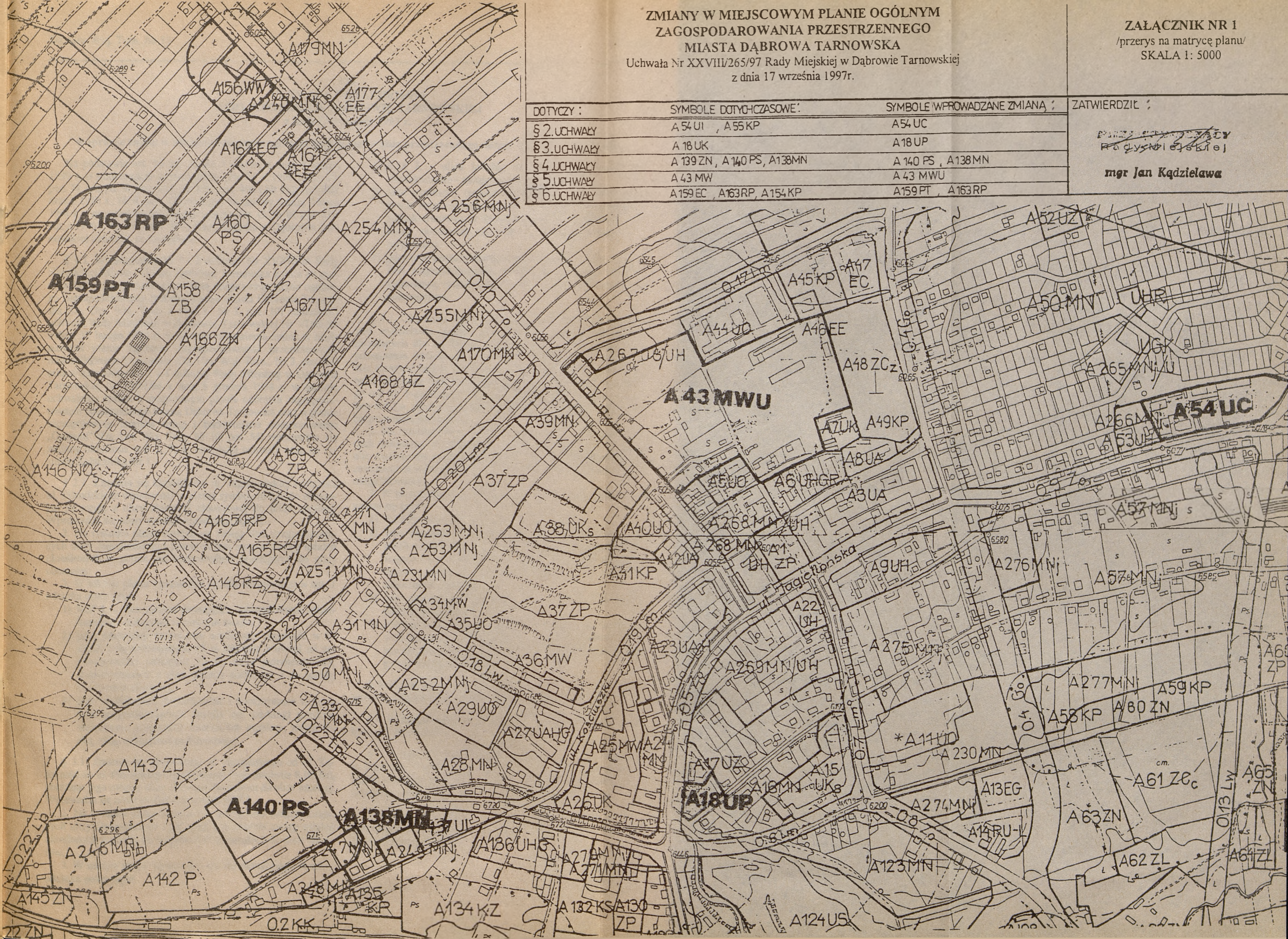
**PRZEWODNICZĄCY
RADY GMINY
mgr Jan Kądziaława**


ZMIANY W MIEJSCOWYM PLANIE OGÓLNYM
 ZAGOSPODAROWANIA PRZESTRZENNEGO
 MIASTA DĄBROWA TARNOWSKA
 Uchwała Nr XXVIII/265/97 Rady Miejskiej w Dąbrowie Tarnowskiej
 z dnia 17 września 1997r.

ZAŁĄCZNIK NR 1
 /przerys na matrycę planu/
 SKALA 1: 5000

DOTYCZY :	SYMBOLE DOTYCZĄCE :	SYMBOLE WPROWADZANE ZMIANA :
§ 2. UCHWAŁY	A 54 UI , A 55 KP	A 54 UC
§ 3. UCHWAŁY	A 18 UK	A 18 UP
§ 4. UCHWAŁY	A 139 ZN , A 140 PS , A 138 MN	A 140 PS , A 138 MN
§ 5. UCHWAŁY	A 43 MW	A 43 MWU
§ 6. UCHWAŁY	A 159 EC , A 163 RP , A 154 KP	A 159 PT , A 163 RP

ZATWIERDZIŁ :

 mgr Jan Kądziaława





128.

UCHWAŁA NR XXVIII/266/97
RADY MIEJSKIEJ W DĄBROWIE TARNOWSKIEJ
z dnia 17 września 1997 r.

w sprawie zmian w miejscowym planie ogólnym zagospodarowania przestrzennego miasta Dąbrowa Tarnowska

Na podstawie art. 18 ust. 2 pkt 5 ustawy z dnia 8 marca 1990 r. o samorządzie terytorialnym (Dz. U. z 1996 r. Nr 13, poz. 74, zm. Nr 58, poz. 261, Nr 106, poz. 496 i Nr 132, poz. 622 oraz z 1997 r., Nr 9, poz. 43) oraz art. 26 ustawy z dnia 7 lipca 1994 r. o zagospodarowaniu przestrzennym (Dz. U. Nr 89 poz. 415, zm. z 1996 r. Nr 106, poz. 497) Rada Miejska w Dąbrowie Tarnowskiej uchwała, co następuje:

§ 1.1. W załączniku Nr 1 i 2 uchwały Nr XV/170/86 Rady Narodowej Miasta i Gminy Dąbrowa Tarnowska z dnia 19 grudnia 1986 r. w sprawie uchwalenia miejscowego planu ogólnego zagospodarowania przestrzennego miasta Dąbrowa Tarnowska (Dz. Urz. Woj. Tam. z 1987 r., Nr 1, poz. 10) zmienionej uchwałą Rady Miejskiej w Dąbrowie Tarnowskiej Nr VI/86/92 z dnia 27 lutego 1992 r. w sprawie uchwalenia zmian w miejscowym planie ogólnym zagospodarowania przestrzennego miasta Dąbrowa Tarnowska (Dz. Urz. Woj. Tam., Nr 3, poz. 81) oraz w załączniku Nr 3 i 4 uchwały Rady Miejskiej w Dąbrowie Tarnowskiej Nr VI/51/94 z dnia 5 grudnia 1994 r. w sprawie uchwalenia zmian w miejscowym planie ogólnym zagospodarowania przestrzennego miasta Dąbrowa Tarnowska oraz w planie szczegółowym terenów usług i budownictwa mieszkaniowego „Centrum” (Dz. Urz. Woj. Tam. Nr 10, poz. 54) wprowadza się zmiany określone w § 2, 3, 4, niniejszej uchwały oraz na rysunku Załącznika Nr 1.

§ 2.1. Zmienia się klasyfikację ul. Jagiellońskiej i odcinka ul. Piłsudskiego oznaczonej w planie symbolem 0,5 Zo obniżając jej rangę z ulicy zbiorczej obszarowej do ulicy lokalnej. Wprowadza się nowy symbol oznaczenia 0,27 L.

2. Na rysunku planu zawęża się zasięg linii rozgraniczających ulicy Jagiellońskiej i poszerza tym samym zasięg ustaleń określonych w planie dla bezpośrednio przyległych do ulicy obszarów.

3. W tekście planu wprowadza się dla określonego w ust. 1 odcinka nowy zapis:

- 1) 0,27 L - ulica lokalna obsługująca zainwestowanie mieszkaniowo - usługowe w centrum miasta,
- 2) jako parametry techniczne ustala się: szerokość w liniach rozgraniczających 15 m lokalnie z uwagi na zainwestowanie istniejące 12 m, ulica jednojezdniowa, dwukierunkowa o dwu pasach ruchu po 3 m każdy, obustronne chodniki,
- 3) jako użytkowanie dopuszczalne i towarzyszące w pasie linii rozgraniczających określa się: parkingi przykrawężnikowe, pojedyncze drzewa lub szpalery, zieleni niską, ciągi uzbrojenia podziemnego.

§ 3.1. Zmienia się klasyfikację ul. Daszyńskiego od ul. Kościuszki do ul. Piłsudskiego (obejmującej część ustalenia 0,10 Zo), obniżając jego rangę z ulicy zbiorczej obszarowej do ulicy lokalnej. Wprowadza się nowy symbol oznaczenia 0,27 L.

2. Na rysunku planu zawęża się zasięg linii rozgraniczających ulicy Daszyńskiego i poszerza tym samym zasięg ustaleń określonych w planie dla bezpośrednio przyległych do ulicy obszarów.

3. W tekście planu wprowadza się dla określonego w ust. 1 odcinka nowy zapis:

- 1) 0,28 L - ulica lokalna obsługująca zainwestowanie mieszkaniowo - usługowe w centrum miasta,
- 2) jako parametry techniczne ustala się: szerokość w liniach rozgraniczających 14 m, ulica jednojezdniowa, jednokierunkowa o dwu pasach ruchu szerokości 3 m każdy, obustronne chodniki (co odpowiada stanowi istniejącemu),
- 3) jako użytkowanie dopuszczalne i towarzyszące w pasie linii rozgraniczających określa się: parkingi przykrawężnikowe, zieleni niską, i wysoką oraz ciągi uzbrojenia podziemnego.

§ 4.1. Określone w § 2 i w § 3 zmiany wywołują konieczność wydzielania zgodnie ze stanem istniejącym, linii rozgraniczających dla ul. Berka Joselewicza i ul. 1-go Maja oraz poszerzenia odcinka ul. Kościuszki. Wymieniony wyżej ciąg ulic stanowić będzie element ulicy zbiorczej. Jednocześnie zawęża się zasięg linii rozgraniczających odcinka ul. Piłsudskiego (od ul. 1-go Maja do ul. Żabińskiej) oznaczonego symbolem 0,5 Zo, poszerzając zasięg terenowy ustaleń dla obszarów bezpośrednio przyległych.

2. Na rysunku planu zmienia się zasięg linii rozgraniczających dokonując wyodrębnienia wymienionego w ust. 1 ciągu ulic nadając mu symbol 0,29 Z. W związku z równoczesnymi zmianami określonymi w § 2 dotychczasowe oznaczenie 0,5 Zo ulega likwidacji.

3. W tekście planu dla określonego w ust. 1 ciągu ulic wprowadza się zapis:

- 1) 0,29 Z - ulica zbiorcza,
- 2) jako parametry techniczne ustala się: szerokość w liniach rozgraniczających 25 m lokalnie z uwagi na istniejące zainwestowanie 20 m lub 16 m, ulica jednojezdniowa, o dwu pasach ruchu minimum po 3,5 m każdy, obustronne chodniki,
- 3) jako użytkowanie dopuszczalne ustala się ciągi uzbrojenia podziemnego,
- 4) z uwagi na przejściowo pełnioną funkcję drogi krajowej oraz ograniczone możliwości w terenach zainwestowania miejskiego zakazuje się wprowadzania parkingów przykrawężnikowych.

§ 5. Ustala się stawkę procentową wzrostu wartości nieruchomości w związku z dokonanymi zmianami w wielkości 0 %.

§ 6. Wykonanie uchwały powierza się Zarządowi Gminy w Dąbrowie Tarnowskiej.

§ 7. Uchyla się uchwałę Nr XXVI/237/97 Rady Miejskiej w Dąbrowie Tarnowskiej z dnia 14 maja 1997 r. w sprawie zmian w miejscowym planie ogólnym zagospodarowania przestrzennego miasta Dąbrowa Tarnowska. (niepublikowana)

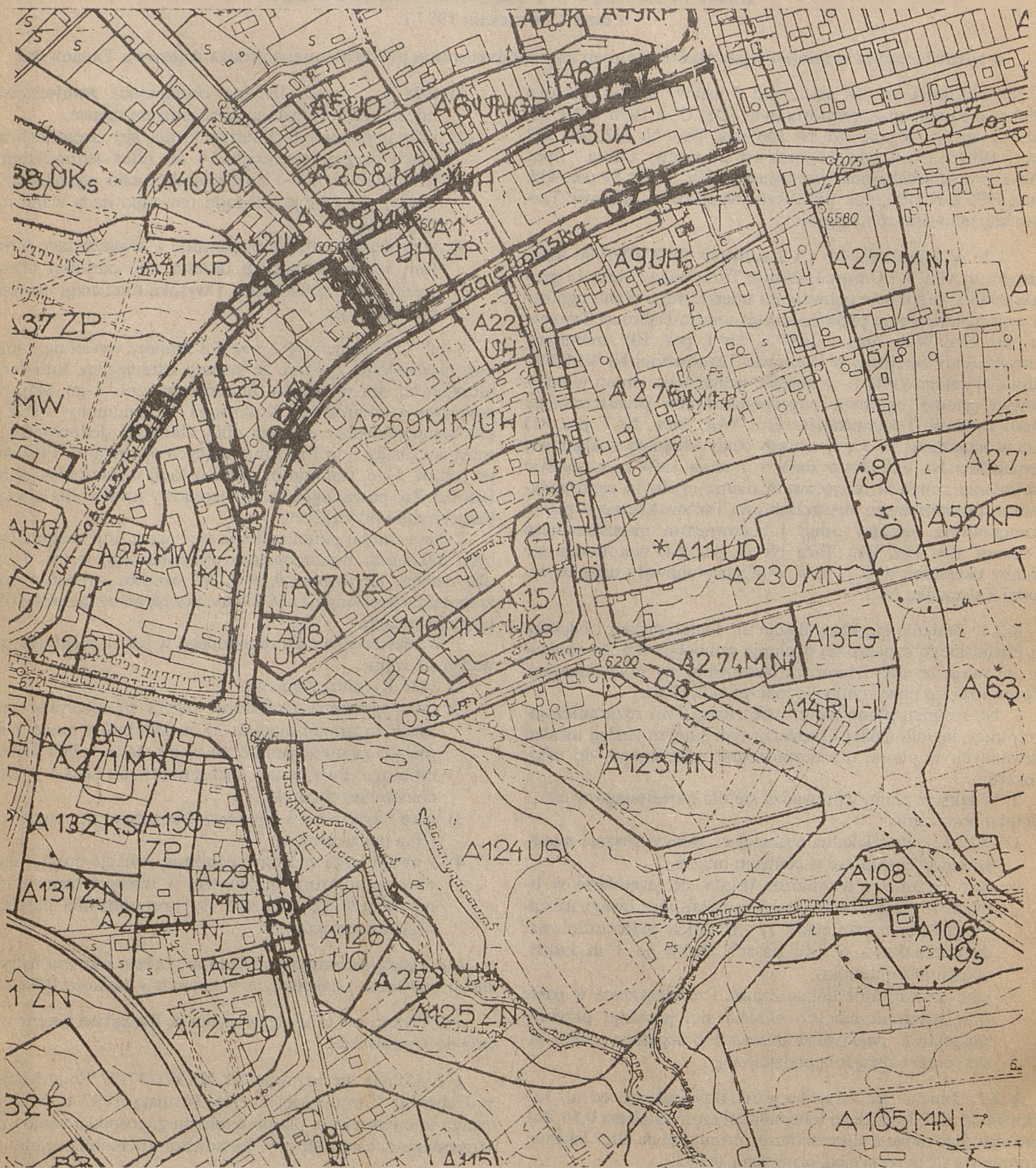
§ 8. Uchwała wchodzi w życie po upływie 14 dni od dnia ogłoszenia w Dzienniku Urzędowym Województwa Tarnowskiego. (niepublikowana)

PRZEWODNICZĄCY
RADY MIEJSKIEJ
mgr Jan Kądziela

ZMIANY W MIEJSCOWYM PLANIE OGÓLNYM
ZAGOSPODAROWANIA PRZESTRZENNEGO
MIASTA DĄBROWA TARNOWSKA

Uchwała Nr XXVIII/266/97 Rady Miejskiej w Dąbrowie Tarnowskiej
z dnia 17 września 1997r.

ZAŁĄCZNIK NR 1
/przerys na matrycę planu/
SKALA 1: 5000



Dotyczy	symbole dotychczasowe	Symbole wprowadzone	Zatwierdził
§ 2	0.5 Zo	0.27 L	<i>[Signature]</i>
§ 3	0.10 Zo	0.28 L	<i>[Signature]</i>
§ 4	A1 ZP, A3 UA, A268 MN/UH	0.29 Z	mgr Jan Kąciolowa

129.

**UCHWAŁA NR XIX/105/96
RADY GMINY W GNOJNIKU
z dnia 30 sierpnia 1996 r.**

w sprawie zmian w Statucie Gminy Gnojnik.

Na podstawie art. 18 ust. 2 pkt 1 ustawy z dnia 8 marca 1990 r. o samorządzie terytorialnym /Dz. U. z 1996 r. Nr 13 poz. 74 z p. zm./ Rada Gminy w Gnojniku uchwala, co następuje:

§ 1. W Statucie Gminy Gnojnik stanowiącym załącznik do uchwały Nr XV/86/96 Rady Gminy w Gnojniku z dnia 16 lutego 1996 r. w sprawie uchwalenia Statutu Gminy Gnojnik (Dz. Urz. Woj. Tarn. Nr 14, poz. 96) wprowadza się następujące zmiany:

1) § 8 ust. 1 - otrzymuje brzmienie:

„1. W celu wykonywania zadań Gmina może tworzyć wyspecjalizowane jednostki organizacyjne pozostające w jej strukturze, tworzyć spółki i przystępować do nich oraz zawierać umowy z innymi podmiotami”. Wykaz gminnych jednostek organizacyjnych działających na zasadach jednostek i zakładów budżetowych określa załącznik nr 3”

2) w § 50 ust. 3 dodaje się na końcu wyrazy:

„z zastrzeżeniem § 47 ust. 3 pkt 5”

3) w § 52 ust. 2 pkt 1 otrzymuje brzmienie:

„1/ z Wójtem - Rada Gminy w formie uchwały o wyborze i nawiązaniu stosunku pracy”.

4) w § 55 ust. 5 - otrzymuje brzmienie:

„5. Jeżeli planowane wydatki budżetu przewyższają dochody, źródłem pokrycia niedoboru budżetu mogą być:

- a) nadwyżka budżetowa z lat poprzednich,
- b) zaciągnięte przez Gminę kredyty i pożyczki,
- c) emitowane przez Gminę papiery wartościowe”.

5) Załącznik Nr 3 do Statutu otrzymuje brzmienie jak załącznik do niniejszej uchwały.

6) w załączniku Nr 4 do Statutu - Regulamin Pracy Komisji Rewizyjnej - skreśla się § 6 ust. 1 pkt 5 i § 11

§ 2. Uchwała wchodzi w życie z dniem ogłoszenia poprzez rozplakatowanie na tablicach ogłoszeń na terenie gminy i podlega ogłoszeniu w Dzienniku Urzędowym Województwa Tarnowskiego.

§ 3. Wykonanie uchwały powierza się Zarządowi Gminy.

**PRZEWODNICZĄCY
RADY GMINY
Ryszard Machal**

Załącznik
do uchwały Nr XIX/105/96
Rady Gminy w Gnojniku
z dnia 30 sierpnia 1996 r.

Wykaz jednostek organizacyjnych Gminy Gnojnik.

Jednostki budżetowe

1. Urząd Gminy,
2. Zespół Obsługi Szkół i Przedszkoli Gminy Gnojnik,
3. Publiczna Szkoła Podstawowa w Biesiadkach,
4. Publiczna Szkoła Podstawowa w Gosprzydowej,
5. Publiczna Szkoła Podstawowa w Gnojniku,
6. Publiczna Szkoła Podstawowa w Uszwi,
7. Publiczna Szkoła Podstawowa w Lewniowej,
8. Gminny Ośrodek Pomocy Społecznej w Gnojniku.

Zakłady budżetowe

1. Publiczne Przedszkole w Biesiadkach,
2. Publiczne Przedszkole w Gnojniku,
3. Publiczne Przedszkole w Uszwi.

Instytucje kultury

1. Gminna Biblioteka Publiczna w Gnojniku,
2. Gminny Ośrodek Kultury w Gnojniku.

130.
UCHWAŁA NR XXVIII/157/97
RADY GMINY W JODŁOWEJ
z dnia 24 marca 1997 r.

w sprawie wprowadzenia zmian w Statucie Gminy Jodłowa.

Na podstawie art. 18 ust. 2 pkt 1 i art. 22 ustawy z dnia 8 marca 1990 r. o samorządzie terytorialnym /Dz. U. z 1996 r. - Nr 13, poz. 74 z późn. zm./ w związku z utworzeniem Centrum Kultury i Czytelnictwa oraz zmianą ustawy o samorządzie terytorialnym Rada Gminy w Jodłowej u c h w a ł a, co następuje:

§ 1. W Statucie Gminy Jodłowa stanowiącym załącznik do uchwały Nr XVII/94/96 Rady Gminy w Jodłowej z dnia 17 lutego 1996 r. w sprawie uchwalenia Statutu Gminy Jodłowa (Dz. Urz. Woj. Tarn. Nr 12, poz. 75) wprowadza się następujące zmiany:

1) w § 8:

a) w ust. 1 skreśla się wyrazy „w tym przedsiębiorstwa”

b) w ust. 2 po wyrazie „publicznej” dodaje się zapis „chyba, że odrębna ustawa stanowi inaczej”

2) w załączniku Nr 3 do Statutu Gminy Jodłowa - „Wykaz gminnych jednostek organizacyjnych”:

a) pkt 2 otrzymuje brzmienie:

„2. Gminne Centrum Kultury i Czytelnictwa”,

b) skreśla się pkt 3.

3) w załączniku Nr 4 do Statutu Gminy Jodłowa - „Regulamin Rady Gminy w Jodłowej” w § 40 ust. 1 pkt 2 wyrazy „ośrodka kultury i biblioteki” zastępuje się wyrazami „Centrum Kultury i Czytelnictwa”.

§ 2. Uchwała podlega ogłoszeniu poprzez rozplakatowanie obwieszczeń w miejscach publicznych na terenie gminy Jodłowa oraz opublikowaniu w Dzienniku Urzędowym Województwa Tarnowskiego.

§ 3. Wykonanie uchwały powierza się Zarządowi Gminy Jodłowa.

§ 4. Uchwała wchodzi w życie z dniem ogłoszenia.

PRZEWODNICZĄCY
RADY GMINY
Augustyn Wójcik

131.
OBWIESZCZENIE
WOJEWÓDZKIEGO KOMISARZA WYBORCZEGO W TARNOWIE

z dnia 20 października 1997 r.

w sprawie ogłoszenia wyników wyborów uzupełniających do Rady Miejskiej w Radomyślu Wielkim.

Na podstawie art. 102 ustawy z dnia 8 marca 1990 r. - Ordynacja wyborcza do rad gmin (Dz. U. z 1996 r. Nr 84, poz. 387) - podaję do wiadomości wyniki wyborów uzupełniających do Rady Miejskiej w okręgu wyborczym Nr 14.

Stwierdzam, że w ustawowo określonym terminie zgłoszono i zarejestrowano tylko jednego kandydata na radnego - Pana Stanisława Wilka.

W związku z tym na podstawie art. 110 ust. 3 Ordynacji wyborczej do rad gmin - głosowania nie przeprowadzono, a za wy-

branego radnym Rady Miejskiej w Radomyślu Wielkim w okręgu wyborczym Nr 14 - uznano Pana Stanisława Wilka.

Załącznikiem do niniejszego obwieszczenia jest protokół wyników wyborów uzupełniających w okręgu wyborczym Nr 14 sporządzony przez Miejską Komisję Wyborczą w Radomyślu Wielkim, w dniu 19 października 1997 r. *)

Wojewódzki Komisarz Wyborczy:
mgr Edward STUDZIŃSKI

*) Załącznika nie ogłasza się.

Wydawca: Wojewoda Tarnowski
Redakcja: Biuro Prawne w Wydziale Organizacji i Nadzoru
Urzędu Wojewódzkiego w Tarnowie, Aleja Solidarności 5-9,
tel. 21-76-41 do 46 wewn. 269
Redaktor Naczelny: Alicja Krakowska-Musiał

Tłoczono z polecenia Wojewody Tarnowskiego z dnia 31 października 1997 r.
w Zakładzie Obsługi Urzędu Wojewódzkiego zam. 200 szt.
