



DZIENNIK URZĘDOWY WOJEWÓDZTWA TARNOBRZESKIEGO

Tarnobrzeg, dnia 14 sierpnia 1997 r

ISSN 0239 – 8389

Nr 16

Poz:

Treść:

ROZPORZĄDZENIA WOJEWODY TARNOBRZESKIEGO

- 209 – Nr 10 Wojewody Tarnobrzieskiego z dnia 30 lipca 1997 roku w sprawie likwidacji zagrożenia epizootycznego i epidemiologicznego na terenach objętych powodzią w miesiącu lipcu 1997 roku w województwie tarnobrzieskim 957

POROZUMIENIA

- 210 – zawarte w dniu 30 lipca 1997 roku pomiędzy Wojewodą Tarnobrzieskim, a Radą Gminy w Godziszowie, w sprawie ustalenia wzajemnych obowiązków, w związku z udzieleniem dotacji celowej na pokrycie części kosztów związanych z przygotowaniem terenów przeznaczonych na cele budownictwa mieszkaniowego 958
- 211 – zawarte w dniu 5 sierpnia 1997 roku pomiędzy Wojewodą Tarnobrzieskim, a Radą Gminy Modliborzyce, w sprawie ustalenia wzajemnych obowiązków, w związku z udzieleniem dotacji celowej na pokrycie części kosztów związanych z przygotowaniem terenów przeznaczonych na cele budownictwa mieszkaniowego 959
- 212 – zawarte w dniu 11 sierpnia 1997 roku pomiędzy Wojewodą Tarnobrzieskim, a Radą Miasta i Gminy Opatów, w sprawie ustalenia wzajemnych obowiązków, w związku z udzieleniem dotacji celowej na pokrycie części kosztów związanych z przygotowaniem terenów przeznaczonych na cele budownictwa mieszkaniowego 961

UCHWAŁY RAD GMIN

- 213 – Nr XXII/137/97 Rady Miejskiej w Osieku z dnia 29 lipca 1997 roku w sprawie uchwalenia zmiany miejscowego planu ogólnego zagospodarowania przestrzennego Gminy Osiek 963
- 214 – Nr IV/33/97 Rady Gminy w Lipniku z dnia 7 sierpnia 1997 roku w sprawie V zmiany w miejscowym planie ogólnym zagospodarowania przestrzennego Gminy Lipnik 1001
- 215 – Nr XXXI/166/97 Rady Miejskiej w Ożarowie z dnia 11 sierpnia 1997 roku w sprawie zmian w Statucie Miasta i Gminy Ożarów 1028

OBWIESZCZENIE WOJEWÓDZKIEGO KOMISARZA WYBORCZEGO W TARNOBRZEGU

- 216 – z dnia 11 sierpnia 1997 roku w sprawie podania do publicznej wiadomości wyniku wyborów uzupełniających do Rady Gminy w Zaklikowie 1028

OBWIESZCZENIE ZARZĄDU WOJEWÓDZKIEGO FUNDUSZU OCHRONY ŚRODOWISKA I GOSPODARKI WODNEJ W TARNOBRZEGU

- 217 – z dnia 12 lipca 1997 roku w sprawie ogłoszenia informacji o działalności Wojewódzkiego Funduszu Ochrony Środowiska i Gospodarki Wodnej w 1996 roku. 1028

POZ. 209

Rozporządzenie Nr 10 Wojewody Tarnobrzieskiego z dnia 30 lipca 1997 r.

w sprawie likwidacji zagrożenia epizootycznego i epidemiologicznego na terenach objętych powodzią w miesiącu lipcu 1997 r. w województwie tarnobrzieskim

Na podstawie art. 20 ust. 1 pkt. 1 i art. 21 ustawy z dnia 22 marca 1990 r. o terenowych organach rządowej administracji ogólnej (Dz. U. Nr 21 poz. 123, z 1991 r. Nr 75 poz. 328, z 1995 r. Nr 74 poz. 368, oraz z 1996 r. Nr 106, poz. 498) oraz art. 15 ustawy z dnia 15 lipca 1997 r. o stosowaniu szczególnych rozwiązań w związku z likwidacją skutków powodzi, która miała miejsce w lipcu 1997 r. (Dz. U. Nr 80 poz. 491)

zarządzam, co następuje:

§ 1

1. Na terenie działania Wojewódzkiego Zakładu Weterynarii w Tarnobrzegu Oddziału Rejonowego w Staszowie, nakazuję lekarzom wolno praktykującym wykonanie czynności z zakresu lecznictwa i profilaktyki określonych w § 2 ust. 1 litera: a, b oraz w ust. 2.

§ 2

1. W miejscowościach dotkniętych powodzią: w Gminie Łubnice: Łubnice, Przeczów, Łyczba, Słupiec, Szczębrzuszcz, Gace

Słupieckie, Orzelec Duży, Rejterówka, Zofiówka, Czarzyzna, Budziska; w Gminie Połaniec: Maśnik, Rybitwy, Łęg, Winnica, Kamieniec, Zrębin, Ruszcza, Ruszcza Kępa - wykonać:

- a) bezpłatne leczenie zwierząt
 - b) bezpłatne szczepienia profilaktyczne zwierząt
 - c) bezpłatną dezynfekcję pomieszczeń gospodarskich
 - d) ustalać miejsca padłych zwierząt
2. W Gminie Łubnice i Połaniec bezpłatne szczepienie trzody chlewnej przeciwko różycy.

§ 3

1. W miejscowościach: Łubnice i Połaniec zorganizowanie pogotowia weterynaryjnego.
2. Rejonowy Lekarz Weterynarii w Staszowie ustali godziny urzędowania pogotowia weterynaryjnego.

§ 4

1. Bezpłatne leczenie zwierząt i szczepienia profilaktyczne obej-

mują koszt: środków farmaceutycznych, usługi i dojazdu do miejsca wykonania usługi.

2. Do wykonania czynności wymienionych w: § 2 ust. 1 litera a i b oraz w ust. 2 Rejonowy Lekarz Weterynarii w Staszowie wyznaczy lekarzy wolno praktykujących.
3. Lekarze wolno praktykujący otrzymają wynagrodzenie:
 - a) za wykonaną usługę na podstawie zał. 9 pkt. 1 i 9 do „Wstępnych zasad udzielania dotacji dla rolnictwa w 1997 r.” (pismo Ministerstwa Rolnictwa i Gospodarki Żywnościowej - Dyrektora Generalnego z dnia 7 lutego 1997 r. znak: EFsr-312-1/97).
 - b) za dojazd do miejsca wykonania usługi na podstawie zarządzenia Ministra Transportu, Żeglugi i Łączności z dnia 9 maja 1989 r. w sprawie używania samochodów osobowych, motocykli i motorowerów do celów służbowych (M.P. Nr

16 poz. 117, Nr 35 poz. 279 oraz z 1997 r. Nr 37 poz. 365.

§ 5

1. Koszty realizacji niniejszego rozporządzenia ponosi Wojewódzki Zakład Weterynarii w Tarnobrzegu.

§ 6

1. Wykonanie rozporządzenia powierzam: Wojewódzkiemu Lekarzowi Weterynarii w Tarnobrzegu i Rejonowemu Lekarzowi Weterynarii w Staszowie.

§ 7

1. Rozporządzenie wchodzi w życie z dniem podpisania z mocą obowiązującą od dnia 18 lipca 1997 r.

WOJEWODA
Paweł Stawowy

POZ. 210
POROZUMIENIE

zawarte w dniu 30 lipca 1997 r.

pomiędzy Wojewodą Tarnobrzeskim, a Radą Gminy w Godziszowie, zwanymi dalej stronami, w sprawie ustalenia wzajemnych obowiązków, w związku z udzieleniem dotacji celowej na pokrycie części kosztów związanych z przygotowaniem terenów przeznaczonych na cele budownictwa mieszkaniowego

Na podstawie art. 3 ustawy z dnia 1 marca 1996 r. o udzielaniu dotacji z budżetu państwa na przygotowanie gruntów przeznaczonych pod budownictwo mieszkaniowe (Dz. U. Nr 44, poz. 190), w związku z art. 7 ustawy z dnia 8 marca 1990 r. o samorządzie terytorialnym (Dz. U. z 1996 r. Nr 13, poz. 74, zm. Dz. U. Nr 58, poz. 261), a także w nawiązaniu do zawartego porozumienia pomiędzy stronami w sprawie jak wyżej w dniu 10 września 1996 r.

- postanawia się, co następuje:

§ 1

1. Realizacja zadania inwestycyjnego polegającego na przygotowaniu terenów pod budownictwo mieszkaniowe dotyczy osiedla jednorodzinnego w miejscowości Kawęczyn.
2. Stosownie do Uchwały Nr XXII/114/93 Rady Gminy w Godziszowie z dnia 19 listopada 1993 r. Gmina zobowiązuje się przeznaczyć część gruntów na warunkach preferencyjnych kandydatom do spółdzielni mieszkaniowych wyszczególnionych w ww. Uchwale, poprzez sprzedaż lub oddanie w wieczyste użytkowanie przygotowanych gruntów w trybie publicznego przetargu ustnego, ograniczonego do osób, które złożyły w tej sprawie wnioski do dnia 31 grudnia 1995 r.
3. Gmina zobowiązuje się przeznaczyć osiągnięte korzyści ze sprzedaży przygotowanych gruntów na dalsze nabywanie i wyposażenie terenów urzędzenia komunalne i sieci uzbrojenia.
4. Gmina zobowiązuje się gromadzić osiągnięte przychody ze sprzedaży przygotowanych gruntów na rachunku zadania inwestycyjnego.

§ 2

1. Zakres rzeczowy i finansowy oraz terminy realizacji zadania określa protokół uzgodnień stanowiący integralną część porozumienia.
2. Szczegółowy harmonogram realizacji robót opracuje gmina i przedłoży do Urzędu Wojewódzkiego w terminie do dnia 30 sierpnia 1997 r.

§ 3

1. W 1997 roku na realizację zadań, o których mowa powyżej strony przeznaczają:
 - a) Wojewoda Tarnobrzeski, w formie dotacji celowej - kwotę 12 000 zł,
 - b) Rada Gminy - kwotę 12 000 zł.
2. Ewidencja środków (dotacje + środki własne) oraz wydatki na zadanie inwestycyjne objęte porozumieniem, winny być księgowane w Dz. 70, rozdz. 7395 i ujęte w karcie analitycznej zadania inwestycyjnego.
3. W latach następnych zakres realizowanych robót na zadaniu inwestycyjnym objętym porozumieniem, określi Rada Gminy w

terminie do dnia 30 maja każdego roku z podaniem do wiadomości Wojewodzie Tarnobrzeskiemu.

§ 4

Przekazywanie środków finansowych przez Wojewodę Tarnobrzeskiego odbywać się będzie w zależności od:

- a) udokumentowanego i stwierdzonego postępu uzgodnionych robót,
- b) zaangażowania w realizację zadania środków własnych budżetu Gminy,
- c) prawidłowości realizacji warunków porozumienia.

§ 5

Gmina jako inwestor zadania zobowiązana jest do:

- a) dopełnienia obowiązków w zakresie przygotowania zadania od strony formalno-prawnej i dokumentacyjnej,
- b) dokonania wyboru wykonawców robót oraz zakupów inwestycyjnych w trybie ustawy z dnia 10 lipca 1994 r. o zamówieniach publicznych,
- c) zgodnej i terminowej realizacji robót stosownie do dokonanych uzgodnień,
- d) zapewnienia skutecznego nadzoru nad prawidłowością realizowanych robót oraz rozliczeń finansowych,
- e) naliczenia opłat adiacenckich w odniesieniu do gruntów nie będących jej własnością,
- f) efektywnego i zgodnego z przeznaczeniem wykorzystywania dotacji budżetowej,
- g) przedkładania do czasu zakończenia całości zadania okresowych rozliczeń na żądanie Wojewody.

§ 6

Porozumienie nie stanowi podstawy do zaciągania w imieniu Wojewody Tarnobrzeskiego zobowiązań przekraczających kwotę środków określoną przez ten organ w § 3 ust. 1 pkt. a.

§ 7

Wojewoda Tarnobrzeski zastrzega sobie prawo:

- a) kontroli i nadzoru nad realizacją porozumienia,
- b) zmniejszenia kwoty dotacji w przypadku stwierdzenia nieprawidłowości w realizacji zadania inwestycyjnego objętego porozumieniem.

§ 8

1. Rozwiązanie porozumienia następuje w przypadku:

- a) zgody stron - w terminie wspólnie ustalonym
- b) wypowiedzenia jednej ze stron z 3-miesięcznym okresem wypowiedzenia.

2. Rozwiązanie porozumienia wymaga formy pisemnej.

§ 9

W sprawach nieuregulowanych porozumieniem zastosowanie mają w szczególności przepisy:

- a) ustawy z dnia 1 marca 1996 r. o udzielaniu dotacji z budżetu państwa na przygotowanie gruntów przeznaczonych pod budownictwo mieszkaniowe (Dz. U. Nr 44, poz. 190).
- b) Kodeksu cywilnego,
- c) ustawy z dnia 29 kwietnia 1985 r. o gospodarce gruntami i wywłaszczaniu nieruchomości (Dz. U. z 1991 r. Nr 30, poz. 127 - z późniejszymi zmianami),
- d) rozporządzenia Ministra Finansów z dnia 2 grudnia 1991 r. w sprawie szczegółowych zasad planowania i finansowa-

nia inwestycji dotowanych z budżetu państwa (Dz. U. Nr 117, poz. 508),

e) ustawy z dnia 10 grudnia 1993 r. o finansowaniu gmin (Dz. U. Nr 129, poz. 600 - z późniejszymi zmianami).

§ 10

Porozumienie wchodzi w życie po upływie 14 dni od ogłoszenia w Dzienniku Urzędowym Województwa Tarnobrzieskiego.

§ 11

Porozumienie sporządzono w czterech jednobrzmiących egzemplarzach po dwa dla każdej ze stron.

PRZEWODNICZĄCY

Jan Skorupa

WOJEWODA

Paweł Stawowy

PROTOKÓŁ UZGODNIENI

w sprawie przygotowania

terenów budownictwa mieszkaniowego

na osiedlu budownictwa jednorodzinnego w Kawęczynie

- 1/ Przygotowanie terenów budownictwa mieszkaniowego dotyczy osiedla w Kawęczynie ujętego w Miejscowym Planie Zagospodarowania Przestrzennego Gminy, oznaczonego symbolem 4 MN o powierzchni 5,70 ha i chłonności 50 działek (mieszkań).
- 2/ Przy udziale dotacji celowej w latach 1993 - 1996 grunty wyposażono w poniżej wymienione urządzenia:
 - urządzenia energetyczne: zakup i montaż stacji transformatorowej, wykonanie linii SN i NN oraz oświetlenie osiedla,
 - sieci kanalizacyjne: zakup rur
 - sieci wodociągowe: zakup rur i doprowadzenie wody do osiedla
 - sieci centralnego ogrzewania: -
 - sieci gazowe: -
 - ulice, drogi i place: droga dojazdowa do osiedla 100 mb
 - inne (wymienić jakie): udział w budowie linii teletechnicznej światłowodowej 10 % oraz dokonano wykupu 0,32 ha gruntów.
- 3/ Rozmiar rzeczowy planowanych do wykonania urządzeń:
 - A/ w 1997 roku:
 - urządzenia energetyczne: -
 - sieci kanalizacyjne: -
 - sieci wodociągowe: 200 mb
 - sieci centralnego ogrzewania: 750 000
 - sieci gazowe: -
 - drogi, ulice, place: -

droga osiedlowa 150 mb

• inne (wymienić jakie):

B/ w latach następnych:

sieć kanalizacyjna 500 mb

4/ Przewidywany koszt realizacji zadania (poziom cen 1997r.): 750 000 zł,

w tym:

A) Nakłady poniesione w latach 1993 - 1996:	140 742 zł,
- środki własne	54 742 zł,
- dotacja budżetowa	86 000 zł,
- inne	- zł,

B/ Planowane do poniesienia w 1997 roku:

- na wykup gruntów	- zł,
- uzbrojenie terenu:	24 000 zł,
w tym:	
- środki własne:	12 000 zł,
- dotacja budżetowa:	12 000 zł,
- inne:	- zł.

5/ W ramach omawianego zadania:

A/ w latach 1993-1996 udostępnione zostały tereny pod budownictwo mieszkaniowe:

- ogółem: - (liczba działek, mieszkań), powierzchnia - ha,
- w tym dla kandydatów do spółdzielni mieszkaniowych: - (liczba działek - mieszkań), ich powierzchnia: - ha

B/ w terminie do dnia 31 grudnia 1999 r. udostępnione zostaną tereny pod budownictwo mieszkaniowe:

- ogółem: 11
- w tym, dla kandydatów do spółdzielni mieszkaniowych, którzy złożyli wnioski do dnia 31 grudnia 1995 r.: 1.

6/ Numer konta, na które przekazywane będą środki dotacji celowej w 1997 r.: 10701669-619-2321-81096208

Uzgodniono dnia 24.07.1997 r.

PRZEWODNICZĄCY

Jan Skorupa

WOJEWODA

Paweł Stawowy

POZ. 211 POROZUMIENIE

zawarte w dniu 5 sierpnia 1997 r.

między Wojewodą Tarnobrzeskim, a Radą Gminy Modliborzyce, zwanymi dalej stronami, w sprawie ustalenia wzajemnych obowiązków, w związku z udzieleniem dotacji celowej na pokrycie części kosztów związanych z przygotowaniem terenów przeznaczonych na cele budownictwa mieszkaniowego

Na podstawie art. 3 ustawy z dnia 1 marca 1996 r. o udzielaniu dotacji z budżetu państwa na przygotowanie gruntów przeznaczonych pod budownictwo mieszkaniowe (Dz. U. Nr 44, poz. 190), w związku z art. 7 ustawy z dnia 8 marca 1990 r. o samorządzie terytorialnym (Dz. U. z 1996 r. Nr 13, poz. 74, zm. Dz. U. Nr 58, poz. 261), a także w nawiązaniu do zawartego porozumienia pomiędzy stronami w sprawie jak wyżej w dniu 30 lipca 1996 r.

- postanawia się, co następuje:

§ 1

1. Realizacja zadania inwestycyjnego polegającego na przygotowaniu terenów pod budownictwo mieszkaniowe dotyczy

osiedla Południe w miejscowości Modliborzyce.

2. Stosownie do Uchwały Nr II/17/94 Rady Gminy w Modliborzycach z dnia 29 sierpnia 1994 Gmina zobowiązuje się przeznaczyć część gruntów na warunkach preferencyjnych kandydatom do spółdzielni mieszkaniowych wyszczególnionych w ww. Uchwale, poprzez sprzedaż lub oddanie w wieczyste użytkowanie przygotowanych gruntów w trybie publicznego przetargu ustnego, ograniczonego do osób, które złożyły w tej sprawie wnioski do dnia 31 grudnia 1995 r.

3. Gmina zobowiązuje się przeznaczyć osiągnięte korzyści ze sprzedaży przygotowanych gruntów na dalsze nabywanie i wyposażenie terenów urządzenia komunalne i sieci uzbrojenia.

4. Gmina zobowiązuje się gromadzić osiągnięte przychody ze sprzedaży przygotowanych gruntów na rachunku zadania inwestycyjnego.

§ 2

1. Zakres rzeczowy i finansowy oraz terminy realizacji zadania określa protokół uzgodnień stanowiący integralną część porozumienia.
2. Szczegółowy harmonogram realizacji robót opracuje gmina i przedłoży do Urzędu Wojewódzkiego w terminie do dnia 20 sierpnia 1997.

§ 3

1. W 1997 roku na realizację zadań, o których mowa powyżej strony przeznaczają:
- a) Wojewoda Tarnobrzelski, w formie dotacji celowej - kwotę 4 800 zł,
- b) Rada Gminy - kwotę 20 000 zł.
2. Ewidencja środków (dotacje + środki własne) oraz wydatki na zadanie inwestycyjne objęte porozumieniem, winny być księgowane w Dz. 70, rozdz. 7395 i ujęte w karcie analitycznej zadania inwestycyjnego.
3. W latach następnych zakres realizowanych robót na zadaniu inwestycyjnym objętym porozumieniem, określi Rada Gminy w terminie do dnia 30 maja każdego roku z podaniem do wiadomości Wojewodzie Tarnobrzelskiemu.

§ 4

Przekazywanie środków finansowych przez Wojewodę Tarnobrzelskiego odbywać się będzie w zależności od:

- a) udokumentowanego i stwierdzonego postępu uzgodnionych robót,
- b) zaangażowania w realizację zadania środków własnych budżetu Gminy,
- c) prawidłowości realizacji warunków porozumienia.

§ 5

Gmina jako inwestor zadania zobowiązana jest do:

- a) dopełnienia obowiązków w zakresie przygotowania zadania od strony formalno-prawnej i dokumentacyjnej,
- b) dokonania wyboru wykonawców robót oraz zakupów inwestycyjnych w trybie ustawy z dnia 10 lipca 1994 r. o zamówieniach publicznych,
- c) zgodnej i terminowej realizacji robót stosownie do dokonanych uzgodnień,
- d) zapewnienia skutecznego nadzoru nad prawidłowością realizowanych robót oraz rozliczeń finansowych,
- e) naliczenia opłat adiacenckich w odniesieniu do gruntów nie będących jej własnością,
- f) efektywnego i zgodnego z przeznaczeniem wykorzystywania dotacji budżetowej,

**PROTOKÓŁ UZGODNIEŃ
w sprawie przygotowania
terenów budownictwa mieszkaniowego
na osiedlu Południe w Modliborzycach**

- 1/ Przygotowanie terenów budownictwa mieszkaniowego dotyczy osiedla ujętego w Miejscowym Planie Zagospodarowania Przestrzennego Gminy, oznaczonego symbolem 1.42, 1.43 MR-MN o powierzchni 15,80 i chłonności 50 działek - (mieszkań).
- 2/ Przy udziale dotacji celowej w latach 1993 - 1996 grunty wyposażono w poniżej wymienione urządzenia:
- urządzenia energetyczne:
Linia energetyczna NN - 1 = 700 m
 - sieci kanalizacyjne: -
 - sieci wodociągowe:
sieć wodociągowa \varnothing 160 l = 600 m
 - sieci centralnego ogrzewania:
 - sieci gazowe:
 \varnothing 50 l = 1000 m
 \varnothing 20 l = 250 m

- g) przedkładania do czasu zakończenia całości zadania okresowych rozliczeń na żądanie Wojewody.

§ 6

Porozumienie nie stanowi podstawy do zaciągania w imieniu Wojewody Tarnobrzelskiego zobowiązań przekraczających kwotę środków określoną przez ten organ w § 3 ust. 1 pkt. a.

§ 7

Wojewoda Tarnobrzelski zastrzega sobie prawo:

- a) kontroli i nadzoru nad realizacją porozumienia,
- b) zmniejszenia kwoty dotacji w przypadku stwierdzenia nieprawidłowości w realizacji zadania inwestycyjnego objętego porozumieniem.

§ 8

1. Rozwiązanie porozumienia następuje w przypadku:
- a) zgody stron - w terminie wspólnie ustalonym
- b) wypowiedzenia jednej ze stron z 3-miesięcznym okresem wypowiedzenia.
2. Rozwiązanie porozumienia wymaga formy pisemnej.

§ 9

W sprawach nieuregulowanych porozumieniem zastosowanie mają w szczególności przepisy:

- a) ustawy z dnia 1 marca 1996 r. o udzielaniu dotacji z budżetu państwa na przygotowanie gruntów przeznaczonych pod budownictwo mieszkaniowe (Dz. U. Nr 44, poz. 190).
- b) Kodeksu cywilnego,
- c) ustawy z dnia 29 kwietnia 1985 r. o gospodarce gruntami i wywłaszczaniu nieruchomości (Dz. U. z 1991 r. Nr 30, poz. 127 - z późniejszymi zmianami),
- d) rozporządzenia Ministra Finansów z dnia 2 grudnia 1991 r. w sprawie szczegółowych zasad planowania i finansowania inwestycji dotowanych z budżetu państwa (Dz. U. Nr 117, poz. 508),
- e) ustawy z dnia 10 grudnia 1993 r. o finansowaniu gmin (Dz. U. Nr 129, poz. 600 - z późniejszymi zmianami).

§ 10

Porozumienie wchodzi w życie po upływie 14 dni od ogłoszenia w Dzienniku Urzędowym Województwa Tarnobrzelskiego.

§ 11

Porozumienie sporządzono w czterech jednobrzmiących egzemplarzach po dwa dla każdej ze stron.

PRZEWODNICZĄCY
Bolesław Mróz

WOJEWODA
Paweł Stawowy

- ulice, drogi i place: -
- inne (wymienić jakie): -
oraz dokonano wykupu 0,4 ha gruntów.

3/ Rozmiar rzeczowy planowanych do wykonania urządzeń:

A/ w 1997 roku:

- urządzenia energetyczne: -
- sieci kanalizacyjne: -
- sieci wodociągowe: -
- sieci centralnego ogrzewania: -
- sieci gazowe: -
- drogi, ulice, place: -
- inne (wymienić jakie):
sieć telefoniczna - 500 m

B/ w latach następnych:

budowa dróg osiedlowych 3200 m²
kolektor ściekowy - 1000 m

4/ Przewidywany koszt realizacji zadania (poziom cen 1997r.):
700 000 zł,

w tym:

A) Nakłady poniesione w latach 1993 - 1996: 182 800 zł,

- środki własne 99 800 zł,
 - dotacja budżetowa 83 000 zł,
 - inne - zł,
 - B/ Planowane do poniesienia w 1997 roku: 24 800 zł,
 - na wykup gruntów - zł,
 - uzbrojenie terenu: 24 800 zł,
 - w tym:
 - środki własne: 20 000 zł,
 - dotacja budżetowa: 4 800 zł,
 - inne: - zł.
- 5/ W ramach omawianego zadania:
- A/ w latach 1993-1996 udostępnione zostały tereny pod budownictwo mieszkaniowe:
- ogółem: - (liczba działek, mieszkań), powierzchnia - ha,

- w tym dla kandydatów do spółdzielni mieszkaniowych: - (liczba działek - mieszkań), ich powierzchnia: - ha
- B/ w terminie do dnia 31 grudnia 1998 r. udostępnione zostaną tereny pod budownictwo mieszkaniowe:
- ogółem: 5 działek
 - w tym, dla kandydatów do spółdzielni mieszkaniowych, którzy złożyli wnioski do dnia 31 grudnia 1995 r.: 2 działki.
- 6/ Numer konta, na które przekazywane będą środki dotacji celowej w 1997 r.:

BS Modliborzyce 2118-36011-11-01

Uzgodniono dnia 21 lipca 1997 r.

PRZEWODNICZĄCY
Bolesław Mróz

WOJEWODA
Paweł Stawowy

POZ. 212 POROZUMIENIE

zawarte w dniu 11 sierpnia 1997 r.

**pomiędzy Wojewodą Tarnobrzeskim, a Radą Miasta i Gminy Opatów,
zwanymi dalej stronami, w sprawie ustalenia wzajemnych obowiązków,
w związku z udzieleniem dotacji celowej na pokrycie części kosztów związanych
z przygotowaniem terenów przeznaczonych na cele budownictwa mieszkaniowego**

Na podstawie art. 3 ustawy z dnia 1 marca 1996 r. o udzielaniu dotacji z budżetu państwa na przygotowanie gruntów przeznaczonych pod budownictwo mieszkaniowe (Dz. U. Nr 44, poz. 190), w związku z art. 7 ustawy z dnia 8 marca 1990 r. o samorządzie terytorialnym (Dz. U. z 1996 r. Nr 13, poz. 74, zm. Dz. U. Nr 58, poz. 261), a także w nawiązaniu do zawartego porozumienia pomiędzy stronami w sprawie jak wyżej w dniu 12 sierpnia 1996 r.

- **postanawia się, co następuje:**

§ 1

1. Realizacja zadania inwestycyjnego polegającego na przygotowaniu terenów pod budownictwo mieszkaniowe dotyczy osiedla Kopernika II i Widok w miejscowości Opatów.
2. Stosownie do Uchwały Nr XXVI/161/93, XXXII/218/97, XXXII/218/97 Rady Miasta i Gminy w Opatowie z dnia 30.06.93 r. 30.07.97 r. Gmina zobowiązuje się przeznaczyć część gruntów na warunkach preferencyjnych kandydatom do spółdzielni mieszkaniowych wyszczególnionych w ww. Uchwale, poprzez sprzedaż lub oddanie w wieczyste użytkowanie przygotowanych gruntów w trybie publicznego przetargu ustnego, ograniczonego do osób, które złożyły w tej sprawie wnioski do dnia 31 grudnia 1995 r.
3. Gmina zobowiązuje się przeznaczyć osiągnięte korzyści ze sprzedaży przygotowanych gruntów na dalsze nabywanie i wyposażenie terenów urządzenia komunalne i sieci uzbrojenia.
4. Gmina zobowiązuje się gromadzić osiągnięte przychody ze sprzedaży przygotowanych gruntów na rachunku zadania inwestycyjnego.

§ 2

1. Zakres rzeczowy i finansowy oraz terminy realizacji zadania określa protokół uzgodnień stanowiący integralną część porozumienia.
2. Szczegółowy harmonogram realizacji robót opracuje gmina i przedłoży do Urzędu Wojewódzkiego w terminie do dnia 31.08.1997 r.

§ 3

1. W 1997 roku na realizację zadań, o których mowa powyżej strony przeznaczają:
 - a) Wojewoda Tarnobrzelski, w formie dotacji celowej - kwotę 200.000 zł,
 - b) Rada Gminy - kwotę 170.000 zł.
2. Ewidencja środków (dotacje + środki własne) oraz wydatki na zadanie inwestycyjne objęte porozumieniem, winny być księgowane w Dz. 70, rozdz. 7395 i ujęte w karcie analitycznej zadania inwestycyjnego.
3. W latach następnych zakres realizowanych robót na zadaniu

inwestycyjnym objętym porozumieniem, określi Rada Gminy w terminie do dnia 30 maja każdego roku z podaniem do wiadomości Wojewodzie Tarnobrzelskiemu.

§ 4

Przekazywanie środków finansowych przez Wojewodę Tarnobrzelskiego odbywać się będzie w zależności od:

- a) udokumentowanego i stwierdzonego postępu uzgodnionych robót,
- b) zaangażowania w realizację zadania środków własnych budżetu Gminy,
- c) prawidłowości realizacji warunków porozumienia.

§ 5

Gmina jako inwestor zadania zobowiązana jest do:

- a) dopełnienia obowiązków w zakresie przygotowania zadania od strony formalno-prawnej i dokumentacyjnej,
- b) dokonania wyboru wykonawców robót oraz zakupów inwestycyjnych w trybie ustawy z dnia 10 lipca 1994 r. o zamówieniach publicznych,
- c) zgodnej i terminowej realizacji robót stosownie do dokonanych uzgodnień,
- d) zapewnienia skutecznego nadzoru nad prawidłowością realizowanych robót oraz rozliczeń finansowych,
- e) naliczenia opłat adiacenckich w odniesieniu do gruntów nie będących jej własnością,
- f) efektywnego i zgodnego z przeznaczeniem wykorzystywania dotacji budżetowej,
- g) przedkładania do czasu zakończenia całości zadania okresowych rozliczeń na żądanie Wojewody.

§ 6

Porozumienie nie stanowi podstawy do zaciągania w imieniu Wojewody Tarnobrzelskiego zobowiązań przekraczających kwotę środków określoną przez ten organ w § 3 ust. 1 pkt. a.

§ 7

Wojewoda Tarnobrzelski zastrzega sobie prawo:

- a) kontroli i nadzoru nad realizacją porozumienia,
- b) zmniejszenia kwoty dotacji w przypadku stwierdzenia nieprawidłowości w realizacji zadania inwestycyjnego objętego porozumieniem.

§ 8

1. Rozwiązanie porozumienia następuje w przypadku:
 - a) zgody stron - w terminie wspólnie ustalonym
 - b) wypowiedzenia jednej ze stron z 3-miesięcznym okresem wypowiedzenia.

2. Rozwiązanie porozumienia wymaga formy pisemnej.

§ 9

W sprawach nieuregulowanych porozumieniem zastosowanie mają w szczególności przepisy:

- a) ustawy z dnia 1 marca 1996 r. o udzielaniu dotacji z budżetu państwa na przygotowanie gruntów przeznaczonych pod budownictwo mieszkaniowe (Dz. U. Nr 44, poz. 190).
- b) Kodeksu cywilnego,
- c) ustawy z dnia 29 kwietnia 1985 r. o gospodarce gruntami i wywłaszczaniu nieruchomości (Dz. U. z 1991 r. Nr 30, poz. 127 - z późniejszymi zmianami),
- d) rozporządzenia Ministra Finansów z dnia 2 grudnia 1991 r. w sprawie szczegółowych zasad planowania i finansowa-

nia inwestycji dotowanych z budżetu państwa (Dz. U. Nr 117, poz. 508),

e) ustawy z dnia 10 grudnia 1993 r. o finansowaniu gmin (Dz. U. Nr 129, poz. 600 - z późniejszymi zmianami).

§ 10

Porozumienie wchodzi w życie po upływie 14 dni od ogłoszenia w Dzienniku Urzędowym Województwa Tarnobrzckiego.

§ 11

Porozumienie sporządzono w czterech jednobrzmiących egzemplarzach po dwa dla każdej ze stron.

PRZEWODNICZĄCY
mgr inż. Kazimierz Kotowski

WOJEWODA
Paweł Stawowy

PROTOKÓŁ UZGODNIENÍ w sprawie przygotowania terenów budownictwa mieszkaniowego na osiedlu Widok w Opatowie

- 1/ Przygotowanie terenów budownictwa mieszkaniowego dotyczy osiedla Widok ujętego w Miejscowym Planie Zagospodarowania Przestrzennego Gminy, oznaczonego symbolem ... o powierzchni 11.659 m² i chłonności 10 działek - (mieszkań).
- 2/ Przy udziale dotacji celowej w latach 1993 - 1996 grunty wyposażono w poniżej wymienione urządzenia:
 - urządzenia energetyczne: -
 - sieci kanalizacyjne: -
 - sieci wodociągowe: -
 - sieci centralnego ogrzewania: -
 - sieci gazowe: -
 - ulice, drogi i place: -
 - inne (wymienić jakie): -
 oraz dokonano wykupu - ha gruntów.
- 3/ Rozmiar rzeczowy planowanych do wykonania urządzeń:
 - A/ w 1997 roku:
 - urządzenia energetyczne: Rozbudowa rozdzielni nn. Linia elektryczna nn z oświetleniem 550 mb
 - sieci kanalizacyjne: -
 - sieci wodociągowe: -
 - sieci centralnego ogrzewania: -
 - sieci gazowe: -
 - drogi, ulice, place: 500 m² bez nawierzchni
 - inne (wymienić jakie):
 - B/ w latach następnych: Nawierzchnia drogowa 500 m²

PROTOKÓŁ UZGODNIENÍ w sprawie przygotowania terenów budownictwa mieszkaniowego na osiedlu Kopernika II w Opatowie

- 1/ Przygotowanie terenów budownictwa mieszkaniowego dotyczy osiedla „Kopernika” ujętego w Miejscowym Planie Zagospodarowania Przestrzennego Gminy, oznaczonego symbolem DG/MW o powierzchni 12,5 i chłonności 150 działek 110 (mieszkań).
- 2/ Przy udziale dotacji celowej w latach 1993 - 1996 grunty wyposażono w poniżej wymienione urządzenia:
 - urządzenia energetyczne: Modernizacja kotłowni k-4 - zakończone Modernizacja linii SN, skablowane 511 mb Stacje trafo z wyposażeniem 2 kpl Linia napowietrzna 343
 - sieci kanalizacyjne: Kolektor do oczyszczalni \varnothing 400 215 mb z przeciskiem
 - sieci wodociągowe: -
 - sieci centralnego ogrzewania: sieć c.o. \varnothing 120 dł. 120 mb

Gazociąg \varnothing 50 i \varnothing 32 150 mb.

4/ Przewidywany koszt realizacji zadania (poziom cen 1997r.): 125.000 zł,

w tym:

- | | |
|---|------------|
| A) Nakłady poniesione w latach 1993 - 1996: | - zł, |
| - środki własne | - zł, |
| - dotacja budżetowa | - zł, |
| - inne | - zł, |
| B/ Planowane do poniesienia w 1997 roku: | 71.000 zł, |
| - na wykup gruntów | - zł, |
| - uzbrowienie terenu: | 75.000 zł, |
| w tym: | |
| - środki własne: | 41.000 zł, |
| - dotacja budżetowa: | 34.000 zł, |
| - inne: | - zł. |

5/ W ramach omawianego zadania:

A/ w latach 1993-1996 udostępnione zostały tereny pod budownictwo mieszkaniowe:

- ogółem: 7 (liczba działek, mieszkań), powierzchnia 7659 ha,
- w tym dla kandydatów do spółdzielni mieszkaniowych: - (liczba działek - mieszkań), ich powierzchnia: - ha

B/ w terminie do dnia 31 grudnia 1999 r. udostępnione zostaną tereny pod budownictwo mieszkaniowe:

- ogółem: 3
- w tym, dla kandydatów do spółdzielni mieszkaniowych, którzy złożyli wnioski do dnia 31 grudnia 1995 r.: 1.

6/ Numer konta, na które przekazywane będą środki dotacji celowej w 1997 r.:

LBR O/Tarnobrzeg BS Opatów 20201052-94210002-3795-321

Uzgodniono dnia 31.07.1997 r.

PRZEWODNICZĄCY
mgr inż. Kazimierz Kotowski

WOJEWODA
Paweł Stawowy

- sieci gazowe: \varnothing 90 - 260 mb, \varnothing 63 - 305 mb, \varnothing 50 - 195 mb, \varnothing 40 - 215 mb,
- ulice, drogi i place: 12.123 m²
- inne (wymienić jakie): udział w budowie oczyszczalni 40 % oraz dokonano wykupu 6,19 ha gruntów.

3/ Rozmiar rzeczowy planowanych do wykonania urządzeń:

A/ w 1997 roku:

- urządzenia energetyczne: -
- sieci kanalizacyjne: -
- sieci wodociągowe: -
- sieci centralnego ogrzewania: -
- sieci gazowe: -
- drogi, ulice, place: droga 160 m² asfalt 5000 m²
- inne (wymienić jakie): udział w oczyszczalni - 40 %

B/ w latach następnych: nawierzchnie 7.123 m²

4/ Przewidywany koszt realizacji zadania (poziom cen 1997r.): 5.781.262 zł,

w tym:

- A) Nakłady poniesione w latach 1993 - 1996: 3.542.607 zł,
 - środki własne 1.617.607 zł,
 - dotacja budżetowa 1.925.000 zł,
 - inne - zł,
 B/ Planowane do poniesienia w 1997 roku: 395.000 zł,
 - na wykup gruntów - zł,
 - uzbrojenie terenu: 395.000 zł,
 w tym:
 - środki własne: 129.000 zł,
 - dotacja budżetowa: 166.000 zł,
 - inne: 100.000 zł.

5/ W ramach omawianego zadania:

- A/ w latach 1993-1996 udostępnione zostały tereny pod budownictwo mieszkaniowe:
 - ogółem: 94 (liczba działek, mieszkań), powierzchnia 59018 ha, + 40 mieszkań

- w tym dla kandydatów do spółdzielni mieszkaniowych: 19 (liczba działek - mieszkań), ich powierzchnia: 11146 ha
 B/ w terminie do dnia 31 grudnia 1998 r. udostępnione zostaną tereny pod budownictwo mieszkaniowe:
 - ogółem: 10 działek w tym teren pod 3 budynki wielorodzinne
 - w tym, dla kandydatów do spółdzielni mieszkaniowych, którzy złożyli wnioski do dnia 31 grudnia 1995 r.: 6 mieszkań w budynku wielorodzinnym i 4 działki
 6/ Numer konta, na które przekazywane będą środki dotacji celowej w 1997 r.:

LBR O/Tarnobrzeg BS Opatów
 20201052-94210002-3795-321

Uzgodniono dnia 31.07.1997 r.

PRZEWODNICZĄCY
mgr inż. Kazimierz Kotowski

WOJEWODA
Paweł Stawowy

Poz. 213

Uchwała Nr XXII/137/97

Rady Miejskiej w Osieku

z dnia 29 lipca 1997 roku

w sprawie uchwalenia zmiany miejscowego planu ogólnego zagospodarowania przestrzennego Gminy Osiek

Na podstawie art.18 ust. 2 pkt. 5 ustawy z dnia 8 marca 1990 roku o samorządzie terytorialnym (jednolity tekst Dz. U. z 1996 roku Nr 13, poz. 74 z późniejszymi zmianami) art. 26 ustawy o zagospodarowaniu przestrzennym

Rada Miejska postanawia:

§ 1

1. Uchwała się zmianę miejscowego planu ogólnego zagospodarowania przestrzennego Gminy Osiek, uchwalonego uchwałą Nr IX/24/89 Gminnej Rady Narodowej w Osieku z dnia 11 października 1989 roku, ogłoszoną w Dzienniku Urzędowym Województwa Tarnobrzckiego Nr 10, poz. 95 z dnia 21 maja 1990 r. z późniejszymi zmianami.
2. Ustalenia zmiany planu powołanego w ust. 1 uchwały stanowią treść niniejszej uchwały a jej integralną częścią są:
 - 1) rysunki zmiany planu w skali 1:1000, 1:2000 i 1:5000 (na kartach 1 - 32 stanowiące załącznik graficzny Nr 1)
 - 2) rysunek zmiany planu w skali 1:10 000 (stanowiący załącznik Nr 2)

ROZDZIAŁ I

Przepisy ogólne

§ 2

1. Zmiana planu powołanego w § 1 ust.1 uchwały obejmuje fragmenty obszaru Miasta i Gminy Osiek, których granice określone są na załącznikach graficznych do uchwały.
2. Wprowadza się w ustalenia ogólnych planu ogólnego powołanego w § 1 ust. 1 uchwały:
 1. poz.1.2.2.4. pkt.1 ustalenia o treści:
 - ustala się minimalne odległości zabudowy mieszkaniowej mierzonej od zewnętrznych krawędzi jezdni
 - dla dróg gminnych - 10 m
 - dla dróg wojewódzkich- 15 m
 - dla dróg krajowych - 30 m
 W terenach zabudowanych dopuszcza się zachowanie odległości zgodnie z istniejącą linią zabudowy.
 2. poz. 1.2.2.9. pkt.2 ustalenia o treści:
 - w terenach rolnych dopuszcza się realizację pojedynczych zagrod i budynków gospodarczych związanych z posiadaniem i prowadzeniem gospodarstwa rolnego bądź specjalistycznej produkcji rolniczej. Warunkiem dopuszczenia jest zapewnienie dojazdu.
 3. poz. 1.2.2.9. pkt.3 ustalenia o treści:
 - dopuszcza się:

- w ramach terenów zabudowy mieszkaniowej i zagrodowej realizację obiektów i urządzeń usługowych pod warunkiem, że ich oddziaływanie nie spowoduje pogorszenia stanu środowiska,
- zmianę sposobu użytkowania budynków mieszkalnych i gospodarczych na usługowe, przy zachowaniu przepisów szczególnych i warunków technicznych
- nie dopuszcza się:
- na terenach istniejącej i projektowanej zabudowy mieszkaniowej i zagrodowej nie należy lokalizować obiektów i urządzeń usługowych rzemieślniczych i produkcyjnych mogących stwarzać uciążliwość dla środowiska, w tym wyklucza się inwestycje, które znajdują się na liście inwestycji szczególnie szkodliwych oraz inwestycji mogących pogorszyć stan środowiska zawartej w rozporządzeniu Ministra Ochrony Środowiska, Zasobów Naturalnych i Leśnictwa z dnia 13 maja 1995 r. (Dz.U.Nr. 52, poz.284),
- 4. poz. 1.2.2.9. pkt. 5 ustalenia o treści:
 - dopuszcza się realizację budynków bezpośrednio przy granicy działki budowlanej, jeżeli jej szerokość nie przekracza 18 mb.

§ 3

Przedmiotem ustaleń zmiany planu powołanego w § 1 uchwały jest:

1. przeznaczenie terenów pod zabudowę mieszkaniową jednorodzinną i zagrodową
2. przeznaczenie terenów pod usługi
3. przeznaczenie terenów pod ulicę lokalną (wewnętrzną) i drogę gminną
4. dopuszczenie realizacji zabudowy zagrodowej na terenach rolnych
5. ustalenie odległości budynków od zewnętrznych krawędzi jezdni
6. ustalenie granicy polno-leśnej - na obszarze całej gminy w jej granicach administracyjnych.

§ 4

1. Następujące oznaczenia w załączniku graficznym Nr 1 w skali 1:1000 i 1:2000 są obowiązującymi ustaleniami zmiany planu:
 1. granice obszarów objętych zmianą planu
 2. linie rozgraniczające tereny o różnych funkcjach lub sposobie użytkowania i zagospodarowania
 3. przeznaczenie i symbole terenów
 4. orientacyjne wjazdy na teren (działkę)

5. nieprzekraczalne linie zabudowy mieszkaniowej
6. granice strefy technicznej istniejących sieci infrastruktury technicznej
7. granice strefy sanitarnej od cmentarza
8. zbliżony kierunek kalenic dachów
9. orientacyjny podział na działki budowlane
10. orientacyjne usytuowanie zabudowy mieszkaniowej
2. Rysunek planu w skali 1:5000, 1:2000, stanowiący załącznik graficzny Nr 1 określa przeznaczenie, sposób użytkowania i zagospodarowania terenów oznaczonych symbolami.
3. Rysunek planu w skali 1:10 000, stanowiący załącznik graficzny Nr 2 jest komplementarny z załącznikiem graficznym Nr 1 w skali 1:1000, 1:2000 i 1:5000 i obowiązuje w zakresie oznaczeń w nim zastosowanych.
4. Ilekroć w dalszych przepisach niniejszej uchwały mowa o:
 - 1) uchwale - należy przez to rozumieć niniejszą uchwałę Rady Miasta i Gminy w Osieku o ile z treści przepisów nie wynika inaczej.
 - 2) rysunku zmiany planu - należy przez to rozumieć rysunki na mapach w skali 1:1000, 1:2000 i 1:5000 stanowiące załącznik graficzny Nr 1 i na mapie w skali 1:10 000 stanowiący załącznik graficzny Nr 2 do niniejszej uchwały
 - 3) terenach - należy przez to rozumieć wydzielenie z obszarów objętych zmianą planu terenów o przeznaczeniu określonym w § 3 uchwały
 - 4) zalesieniach - należy przez to rozumieć grunty przeznaczone do zalesienia
 - 5) lasach (istniejących) - należy przez to rozumieć tereny istniejących lasów, zadrzewień i zalesień
 - 6) kompleksach leśnych - należy przez to rozumieć tereny na których obowiązują ustalenia zmiany planu
 - 7) granicy polno-leśnej - należy przez to rozumieć linię zamykającą kontur określający sposób rolnego lub leśnego użytkowania gruntów.

ROZDZIAŁ II

Przepisy szczegółowe

§ 5

1. W granicach obszarów objętych zmianą planu ustala się:
 - 1) tereny pod zabudowę mieszkaniową jednorodzinną i usługi oznaczone na załączniku graficznym Nr 1 symbolem MNj, MNjU i numerami terenów w miejscowościach:

m Osiek	Nr terenu 1 - 9, 11 - 17, 35
Ossala	Nr terenu 18 - 22, 36
Strużki	Nr terenu 24
Tursko Wielkie	Nr terenu 25
Niekurza	Nr terenu 26
Pliskowola	Nr terenu 27
Szwagrów	Nr terenu 29 - 32
Suchowola	Nr terenu 33
Mucharzów	Nr terenu 34
 - 2) tereny pod zabudowę zagrodową i jednorodzinną oznaczone na załączniku graficznym Nr 1 symbolem MNJ, MR i numerami terenów w miejscowościach:

m Osiek	Nr terenu 1
Szwagrów	Nr terenu 31
 - 3) teren pod usługi kultury oznaczony na załączniku graficznym Nr 1 symbolem UK i numerem terenu 23 w miejscowości Trzcianka
 - 4) teren pod cmentarz oznaczony na załączniku graficznym Nr 1 symbolem ZC i numerem terenu 28 w miejscowości Szwagrów
 - 5) teren pod usługi produkcyjne oznaczony w załączniku graficznym Nr 1 symbolem UR i numerami terenu 26 w miejscowości Niekurza
 - 6) teren pod usługi produkcyjne i usługi rolnictwa oznaczony na załączniku graficznym Nr 1 symbolem RPU, U i numerem terenu 33 w miejscowości Suchowola
 - 7) tereny użytków rolnych oznaczone na załączniku graficznym Nr 1 symbolem R i numerami terenów w miejscowościach:

m. Osiek	Nr terenu 1 - 9, 13 - 14
Ossala	Nr terenu 18, 21
Suchowola	Nr terenu 33
Szwagrów	Nr terenu 28
Niekurza	Nr terenu 26
Pliskowola	nr terenu 27

- 8) tereny wód otwartych oznaczone są na załączniku graficznym Nr 1 symbolem W i numerami terenów 18, 21 w miejscowości Ossala
- 9) tereny pod ulicę lokalną wewnętrzną oznaczoną na załączniku graficznym Nr 1 symbolem Lw i numerem terenu 10 w miejscowości Osiek i symbolem KDG i nr terenu 34 w miejscowości Mucharzów.
2. Ustala się tereny lasów istniejących oznaczony na załączniku graficznym Nr 1 symbolem RL i projektowanych zalesień oznaczonych symbolem RLp - na obszarze całej gminy w jej granicach administracyjnych. Granica obszarów leśnych jest granicą polno-leśną naniesioną orientacyjnie na załącznikach graficznych Nr 1 i Nr 2.

§ 6

1. Na terenach zabudowy mieszkaniowej i zagrodowej dopuszcza się lokalizację:
 - 1) budynków gospodarczych i garaży
 - 2) obiektów i urządzeń usługowych, pod warunkiem, że ich oddziaływanie nie spowoduje pogorszenia stanu środowiska
2. Ustala się następujące zasady zagospodarowania terenów zabudowy mieszkaniowej:
 - 1) kształt i wielkość działek budowlanych powstałych w wyniku podziału istniejących nieruchomości muszą zapewnić:
 - a) lokalizację budynków z zachowaniem:
 - warunków technicznych zabudowy
 - ustalonej odległości zabudowy mieszkaniowej od krawędzi przyległej ulicy (drogi)
 - b) dostęp do dróg publicznych dla każdej działki powstałej w wyniku podziału poprzez drogę wewnętrzną dojazdową o minimalnej szerokości 3.0 m w liniach rozgraniczających.
3. Formę budynków mieszkalnych sytuowanych wzdłuż drogi (ulicy) należy kształtować według następujących zasad:
 - dach spadowy
 - układ głównych kalenic dachów równoległy do drogi (ulicy)
 - wysokość budynków mieszkalnych mierzona od poziomu terenu do kalenicy dachu 8 m (z tolerancją 10 %).
 - wysokość budynków gospodarczych do 1 kondygnacji
4. Orientacyjne podziały na działki budowlane, usytuowanie budynków mieszkalnych, wjazdy na działki - do uściślenia w decyzji o ustaleniu warunków zabudowy i zagospodarowania terenu.
5. W stosunku do terenu oznaczonego na rysunku planu symbolem UK i numerem terenu 23 oraz symbolem ZC i numerem terenu 28 obowiązują następujące zasady zagospodarowania:
 - dla zamierzonego cmentarza należy opracować dokumentację warunków hydrogeologicznych i przedłożyć do zatwierdzenia w Wydziale Ochrony Środowiska Urzędu Wojewódzkiego
 - obsługę komunikacyjną terenu UK i ZC - zapewnić od istniejącej drogi
 - orientacyjnie określony wjazd na działkę do uściślenia w decyzji o warunkach zabudowy i zagospodarowania terenu
 - wyznaczyć miejsca postojowe w ilości dostosowanej do liczby użytkowników
 - uwzględnić i dostosować wjazdy na teren cmentarza i do obiektu usług kultury dla potrzeb osób niepełnosprawnych.
6. Dla ulicy dojazdowej wewnętrznej w miejscowości Osiek, oznaczonej na załączniku graficznym Nr 1 symbolem Lw i numerem terenu 10 ustala się:
 - szerokość w liniach rozgraniczających 10 m - 12 m
 - szerokość jezdni minimum 6 m
 - chodniki obustronne szerokości minimum 2 m

- oświetlenie jednostronne
- 7. Dla drogi gminnej w miejscowości Mucharzów oznaczonej na załączniku graficznym Nr 1 symbolem KDG i Nr terenu 34 ustala się:
 - szerokość w liniach rozgraniczających 10 - 12 m
 - szerokość jezdni min. 6 m
 - pobocza po obu stronach po 2 m

§ 7

1. W granicach objętych zmianą planu ustala się:
 - 1) zaopatrzenie w wodę z istniejącego wodociągu
 - 2) odprowadzenie ścieków do kanalizacji sanitarnej
Do czasu zrealizowania komunalnych urządzeń odprowadzenia ścieków dopuszcza się rozwiązania indywidualne gromadzenia odpadów sanitarnych, z zapewnieniem ich usuwania do punktu zlewnego nieczystości płynnych na oczyszczalni ścieków
 - 3) gospodarka odpadami:
 - składowanie w pojemnikach na indywidualnych działkach z zapewnieniem wywożenia na zorganizowane wysypisko odpadów
 - 4) sposób ogrzewania - indywidualny
 - 5) zasilanie w energię elektryczną z istniejących linii niskiego napięcia wyprowadzonych z najbliższych stacji transformatorowych. Wyposażenie w infrastrukturę techniczną - na warunkach określonych przez dysponentów sieci i urządzeń.

§ 8

1. Miejscowość Osiek:
 - 1) W terenie oznaczonym symbolem MNJ i MR i numerem terenu 1
 - istniejąca zabudowa do zachowania z możliwością modernizacji wymiany w ramach wyznaczonego terenu
 - 2) dla terenów oznaczonych symbolem MNj i numerami terenów 3,4 obowiązują uwarunkowania wynikające z położenia w zasięgu wód powodziowych.
 - 3) w terenach oznaczonych symbolami MNj, MNjU i numerami terenów 6,7,8,9 obowiązują uwarunkowania i wymogi związane z położeniem w strefie ścisłej ochrony konserwatorskiej.
 - 4) W terenach oznaczonych symbolem MNj i numerami terenów 3, 5 - 9, 11 i 15 w obrębie stref technicznych od sieci infrastruktury technicznej ustala się rolnicze wykorzystanie gruntów z zakazem zabudowy.
 - 5) W terenie oznaczonym symbolem MNj i numerem terenu 7 w obrębie strefy sanitarnej od cmentarza ustala się rolnicze wykorzystanie gruntów z zakazem zabudowy.
2. Miejscowość Ossala:
 - 1) w terenach oznaczonych symbolem R i numerami terenów 18, 21 ustala się rolnicze wykorzystanie gruntów, z dopuszczeniem zabudowy.
 - 2) w terenach oznaczonych symbolami MNj i numerami 20 - 22 w obrębie strefy technicznej od sieci infrastruktury technicznej ustala się rolnicze wykorzystanie gruntów bez prawa zabudowy.
 - 3) w terenach oznaczonych symbolem W i numerami terenu 18 i 21 - utrzymuje się dotychczasowe użytkowanie.
 - 4) dla terenu oznaczonego symbolem MNj i numerem 18, na etapie decyzji o warunkach zabudowy i zagospodarowania terenu zobowiązać inwestora do rozpoznania warunków gruntowo-wodnych.
3. Miejscowość Trzcianka:
 - 1) W terenie oznaczonym symbolem UK i numerami terenu 23 w obrębie strefy technicznej od istniejącej sieci infrastruktury technicznej - zakaz lokalizacji obiektów oraz zieleni wysokiej.
4. Miejscowość Strużki:
 - 1) W terenie oznaczonym symbolem MNj i numerem terenu 24 istniejąca zabudowa do zachowania z możliwością modernizacji, wymiany w ramach wyznaczonego terenu.
5. Miejscowość Tursko Wielkie:

- 1) W terenie oznaczonym symbolem MNj i numerem terenu 25
 - istniejąca zabudowa do zachowania z możliwością modernizacji wymiany w ramach wyznaczonego terenu.
6. Miejscowość Niekurza:
 - 1) W terenie oznaczonym symbolami MNj, UR i R i numerem terenu 26 obowiązują uwarunkowania wynikające z położenia w zasięgu wód powodziowych 100 - letnich
 - 2) dla terenu oznaczonego na załączniku graficznym Nr 1 symbolem UR i numerem terenu 26 obowiązują następujące ustalenia:
 - a) przy zagospodarowaniu terenu należy:
 - zachować technologię i zabezpieczenia wykluczające negatywne oddziaływanie na środowisko. Ewentualna uciążliwość nie może przekraczać dopuszczalnych norm środowiska poza granice terenu wyznaczonego planem.
7. Miejscowość Pliskowola:
 1. W terenie oznaczonym symbolem MNj i numerem terenu 27 w obrębie strefy technicznej od sieci infrastruktury technicznej ustala się rolnicze wykorzystanie gruntów.
8. Miejscowość Szwałów:
 1. W terenie oznaczonym symbolami ZC, R i numerami terenu 28 w obrębie strefy sanitarnej od cmentarza ustala się rolnicze wykorzystanie gruntów z zakazem zabudowy. Warunkiem realizacji cmentarza jest badanie hydrogeologiczne terenu i uwzględnienie wyników badań.
 2. W terenie oznaczonym symbolami MNj, MR i numerami terenu 31 istniejąca zabudowa do zachowania z możliwością modernizacji, wymiany w ramach wyznaczonego terenu.
 3. W terenach oznaczonych symbolami ZC, R, UK i numerami terenów 28 - 31 obowiązują uwarunkowania wynikające z położenia w zasięgu wód powodziowych (100 - letnich)
9. Miejscowość Suchowola:
 1. W terenie oznaczonym symbolami RPU, U i numerami terenu 33
 - istniejące usługi dla potrzeb rolnictwa do adaptacji, z możliwością zmiany funkcji. Prowadzona działalność nie może spowodować pogorszenia stanu środowiska.
 2. W obrębie strefy technicznej na terenie MNj - ustala się rolnicze wykorzystanie gruntów.

§ 9

1. Na terenach leśnych wymienionych w § 5 ust. 3 ustala się:
 - 1) kompleksy leśne obejmujące:
 - a) lasy istniejące i grunty przeznaczone do zalesienia oznaczone na załączniku graficznym Nr 1 symbolami literowo-cyfrowymi (nazwa miejscowości i kolejność kompleksu w gminie):
 - Su - Suchowola
 - Pl - Pliskowola
 - Mu - Mucharzew
 - Ni - Niekasów
 - Oss - Ossala
 - St - Strużki
 - Tr - Trzcianka
 - Sw - Sworzeń
 - Tu - Tursko Wielkie
 - Nie - Niekurza
 - Mi - Mikołajów
 - Os - Osieczko
 - Osk - Osiek
 - b) lasy istniejące nie oznaczone na załączniku graficznym Nr 1 symbolami literowo-cyfrowymi (oznaczone RL).
2. Na terenach o których mowa w ust.1 obowiązują:
 1. dla lasów nie stanowiących własności Skarbu Państwa - ustalenia zawarte w ustawie o lasach.
 2. dla lasów stanowiących własność Skarbu Państwa, ustalenia zawarte w opracowaniu „Plan urządzeń Lasów Nadleśnictwa Staszów”.

§ 10

1. Dla terenów o których mowa w § 9 ust. 1 pkt. 1 ustala się:

- 1) RL - tereny istniejących lasów - powierzchnia 3.808.27 ha
RLp - tereny przeznaczone do zalesienia pow. 117.94 ha
 - 2) Zakaz lokalizacji obiektów i urządzeń nie związanych z gospodarką leśną.
 - 3) Zalesienia w pobliżu istniejących i projektowanych linii energetycznych wprowadzić z zachowaniem przepisów PN-75/E-05100 w zakresie zbliżeń drzew od linii energetycznych.
2. W poszczególnych miejscowościach ustala się:
1. RL - powierzchnia 3.808.27 ha w tym:
 - Bu - powierzchnia - 1.216.00 ha
 - Su - powierzchnia - 468.97ha
 - PL - powierzchnia - 173.52 ha
 - Mu - powierzchnia - 106.34 ha
 - Ni - powierzchnia - 15.04 ha
 - Oss- powierzchnia - 1.079.53 ha
 - St - powierzchnia - 503.94 ha
 - Tr - powierzchnia - 7.28 ha
 - Sw - powierzchnia - 0.67 ha
 - Tr - powierzchnia - 11.97 ha
 - Nie - powierzchnia - 5.00 ha
 - Mi - powierzchnia - 18.52 ha
 - Os - powierzchnia - 30.89 ha
 - Osk - powierzchnia - 161.29 ha
 - lasy, zadrzewienia i zakrzewienia przeznaczają się do dalszej gospodarki leśnej.

RLP

- RLp - powierzchnia 117.94 ha w tym:
- Su - powierzchnia 53.67 ha - położenie w kompleksie od 1 do 9
 - PL - powierzchnia 14.40 ha - położenie w kompleksie od 10-14 i 48-51
 - Mu - powierzchnia 4.81 ha - położenie w kompleksie od 15-23
 - Oss- powierzchnia 22.31 ha - położenie w kompleksie od 24 do 29 i 58 - 59
 - Tr - powierzchnia 7.28 ha - położenie w kompleksie - 30 -
 - Mi - powierzchnia 1.83 ha - położenie w kompleksie od 31 - 34
 - Os - powierzchnia 1.32 ha - położenie w kompleksie 35
 - Osk- powierzchnia 10.89 ha - położenie w kompleksie od 36 - 45 i 54 - 57
 - Bu - powierzchnia 0.51 ha - położenie w kompleksie od 46 - 47
 - St - powierzchnia 0.71 ha - położenie w kompleksie 52

- Ma - powierzchnia 0.21 ha - położenie w kompleksie 53

§ 11

Tymczasowe zagospodarowanie terenów:

1. Do czasu zagospodarowania terenów zgodnie z ustaleniami zmiany tereny mogą być użytkowane w sposób dotychczasowy.

§ 12

Ustala się 2 % stawkę procentową służącą naliczeniu opłaty za wzrost wartości nieruchomości w związku ze zmianą miejscowego planu ogólnego zagospodarowania przestrzennego gminy Osiek.

ROZDZIAŁ III**Przepisy końcowe****§ 13**

1. Uchyła się ustalenia miejscowego planu ogólnego zagospodarowania przestrzennego gminy Osiek uchwalonego Uchwałą Nr IX(24)89 Gminnej Rady Narodowej w Osieku z dnia 11 października 1989 r. ogłoszoną w w Dzienniku Urzędowym Województwa Tarnobreskiego Nr 10, poz. 95 z dnia 21 maja 1990 roku, z późniejszymi zmianami w granicach obszarów objętych zmianą planu.

§ 14

2. Uchyła się ustalenia obowiązującego miejscowego planu Szczegółowego „Nowy Osiek” uchwalonego Uchwałą Nr XiX/109/93 Rady Gminy w Osieku z dnia 10.08.1993 roku w części objętej ustaleniami niniejszej zmiany planu zagospodarowania przestrzennego gminy Osiek.

§ 15

1. Wykonanie Uchwały zleca się Zarządowi Miasta i Gminy w Osieku.

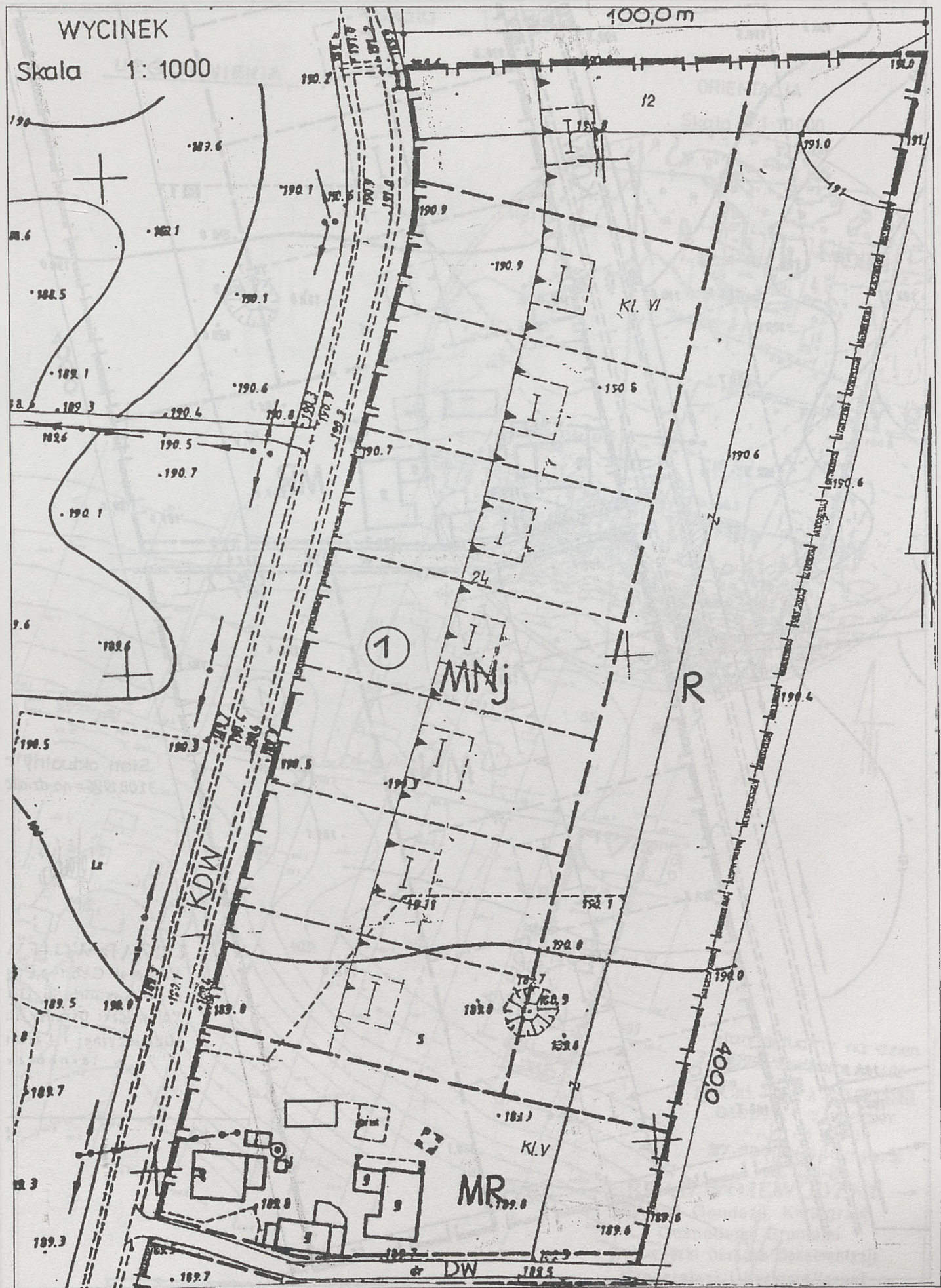
§ 16

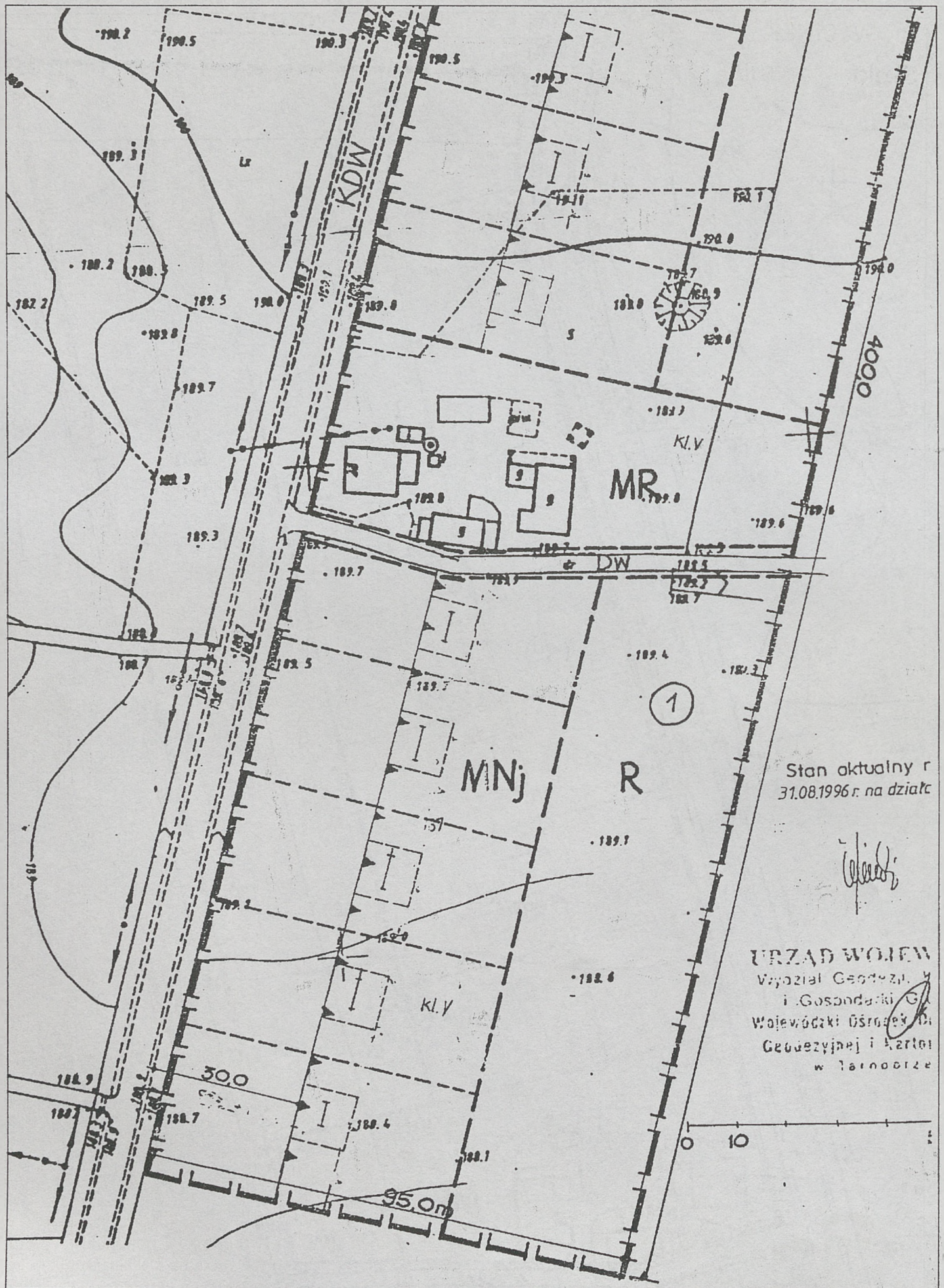
Nadzór nad wykonaniem Uchwały powierza się Komisji Rolnictwa Gospodarki Żywnościowej, Leśnictwa i Zagospodarowania Przestrzennego Rady Miasta i Gminy w Osieku.

§ 17

Uchwała wchodzi w życie po upływie 14 dni od daty jej ogłoszenia w Dzienniku Urzędowym Województwa Tarnobreskiego.

PRZEWODNICZĄCY
Janina Misiak



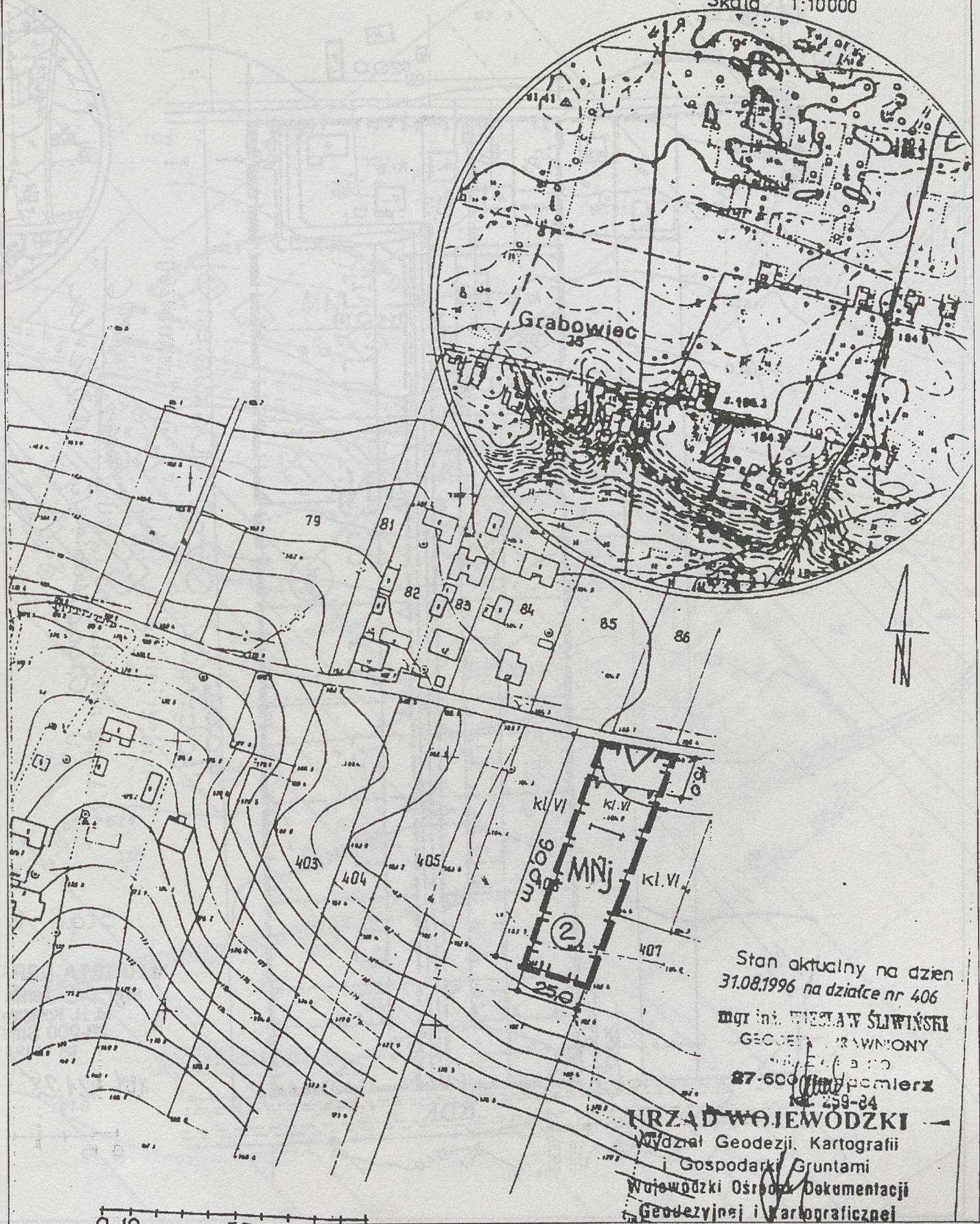


Skala 1:2000

UZGODNIENIA

ORIENTACJA

Skala 1:10000



Stan aktualny na dzień
31.08.1996 na działce nr 406

mgr inż. WIEŚLAW ŚLIWIŃSKI

GEODEZJA I KARTOGRAFIA

ul. Edgara 10

87-600 Jędrzejów pomierz

tel. 259-84

URZĄD WOJEWÓDZKI

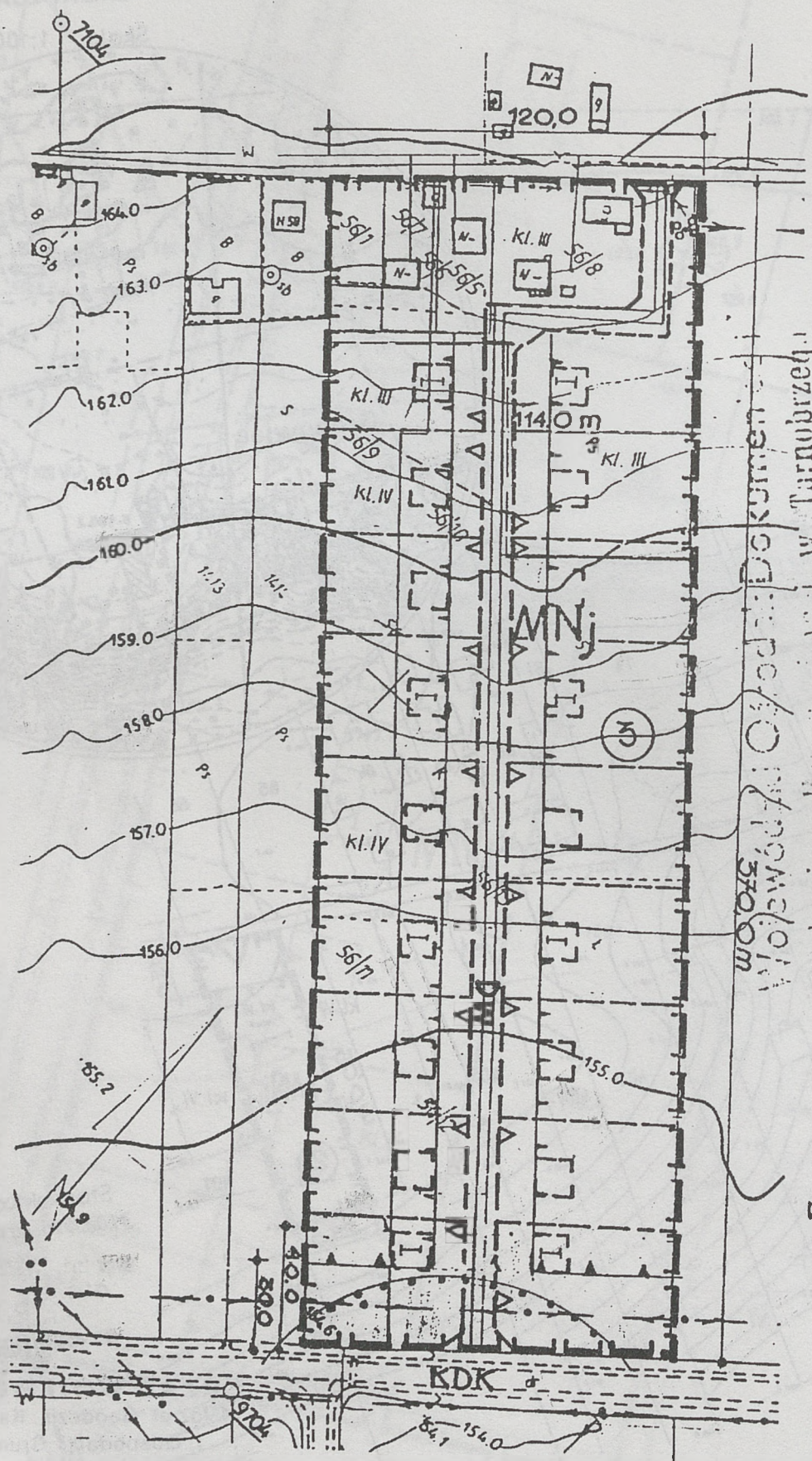
Wydział Geodezji, Kartografii

i Gospodarki Gruntami

Wojewódzki Ośrodek Dokumentacji

Geodezyjnej i Kartograficznej

Skala 1:2000



Województwo Opatowski Dokument
w Tarnobrzegu - Hala

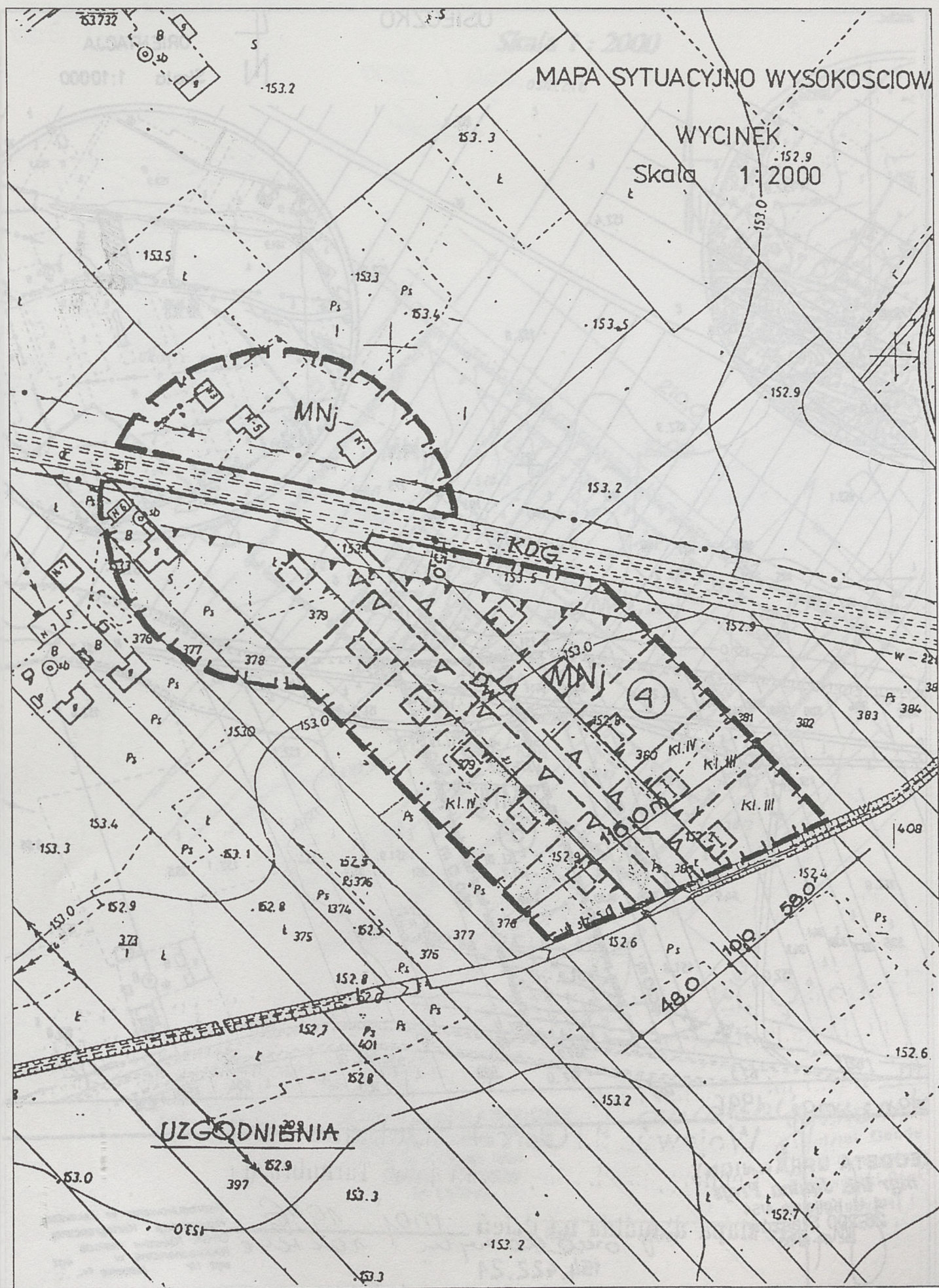
Mapa aktualizowana do dnia 1 maj 1996
Opracowanie: [signature]

Stan nr

GEODETA UPRA
mgr inż. Jędrzej
ul. H. Kottłataja
28-200 Staszów
tel. 64-19-0

154 421.25

0 10

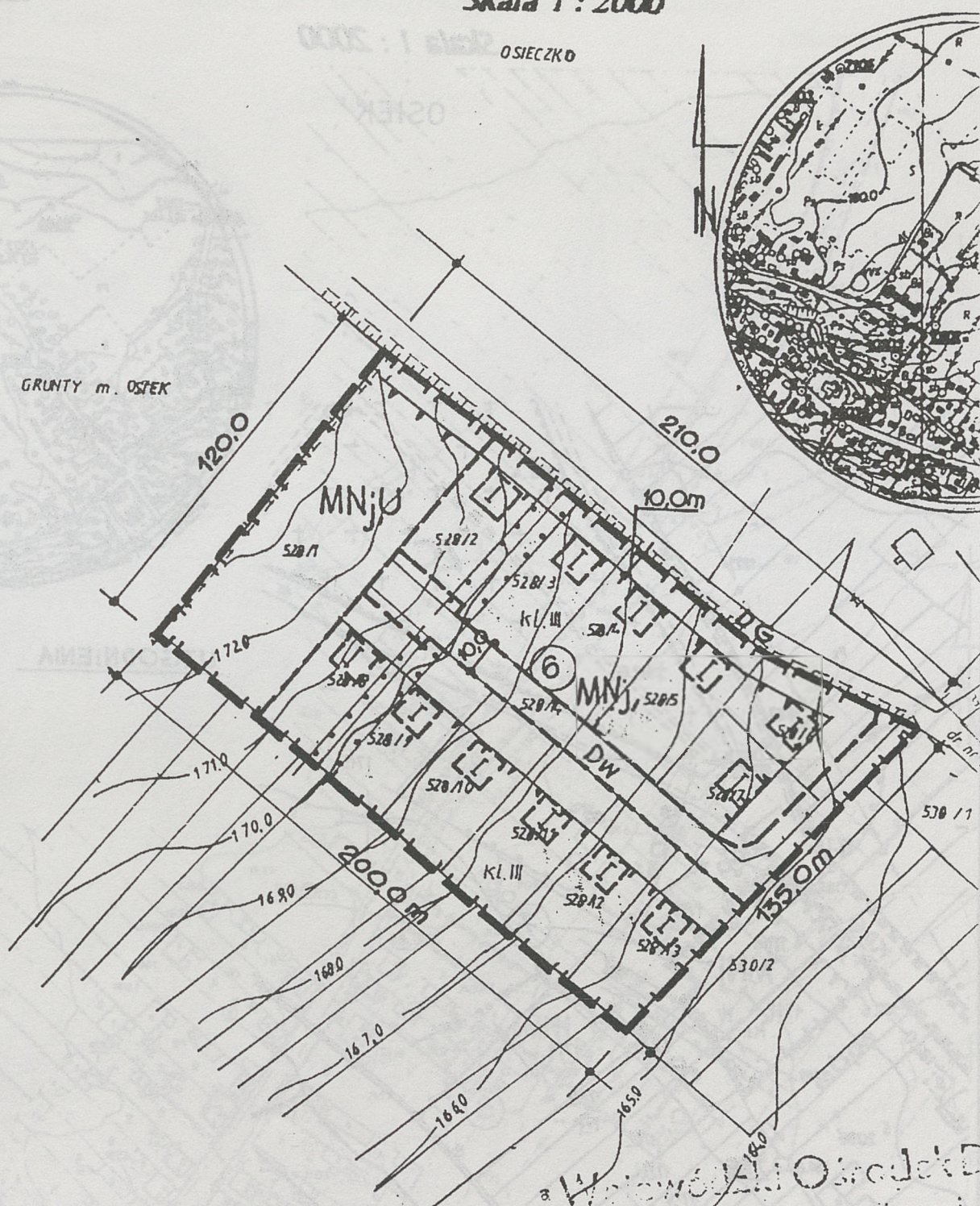


Reprodukowano w Zakładzie
Reprodukcji Kartograficznej
OPGK Rzeszów metodą
fotomechaniczną w egz.
egz. Nr []

Skala 1 : 2000

OSIECZKO

GRUNTY m. OSIEK



Stan na luty 1996
 wykon. mgr. inż. J. Prajs

154.421,25

GEODETA UPRAWNIONY
mgr inż. Janina Prajs
 ul. H. Kołłątaja 4/54
 28-200 Słazów
 tel. 64-19-03

6/97

0 10m 50m 100m

Wojewódzki Ośrodek

Geodezyjny - Kartograficzny

Mapa sytuacyjno-wysokościowa

L. 154.421,25

Wydział Geodezji i Gospodarki

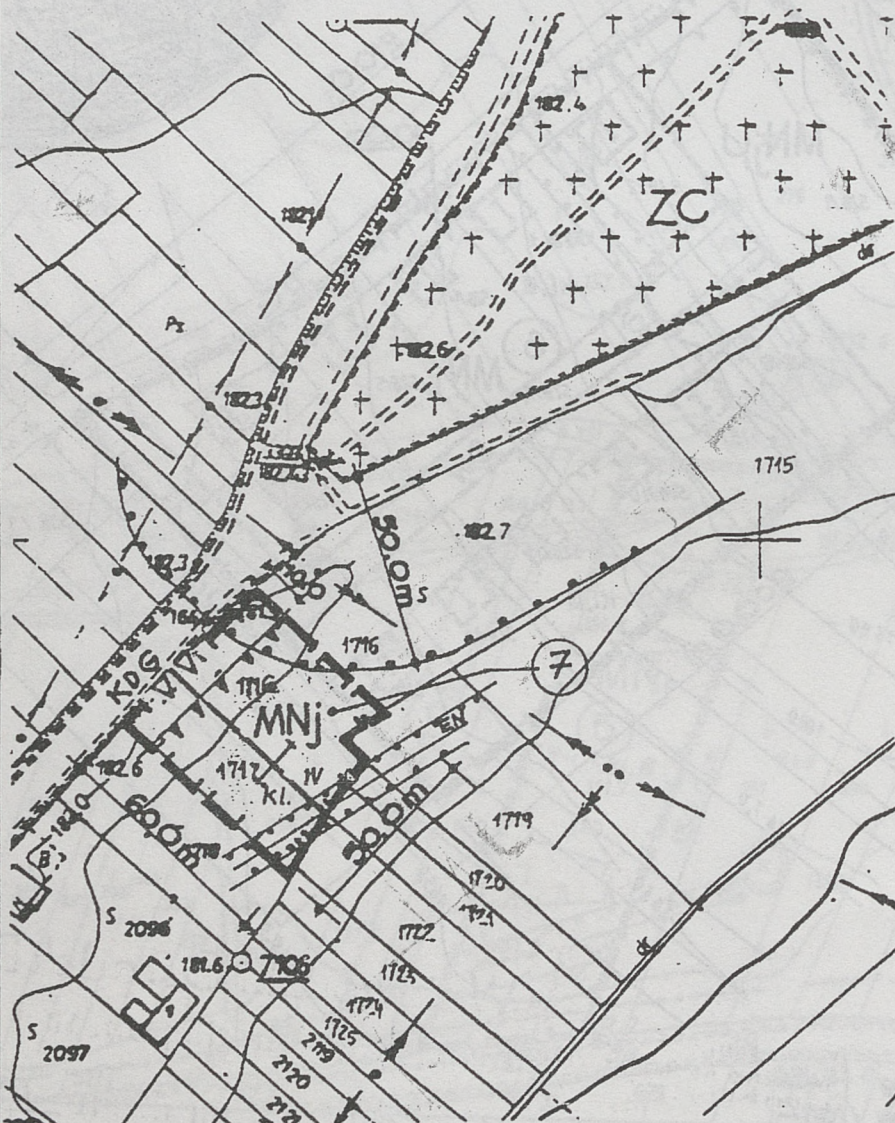
Wojewódzki Ośrodek

Geodezyjny i Kartograficzny


Skala 1 : 10 000

Skala 1 : 2000

OSIEK



UZGODNIENIA



Stan aktualny na dzień : 29.02.1996.

GEODETA UPRAWNIOWY

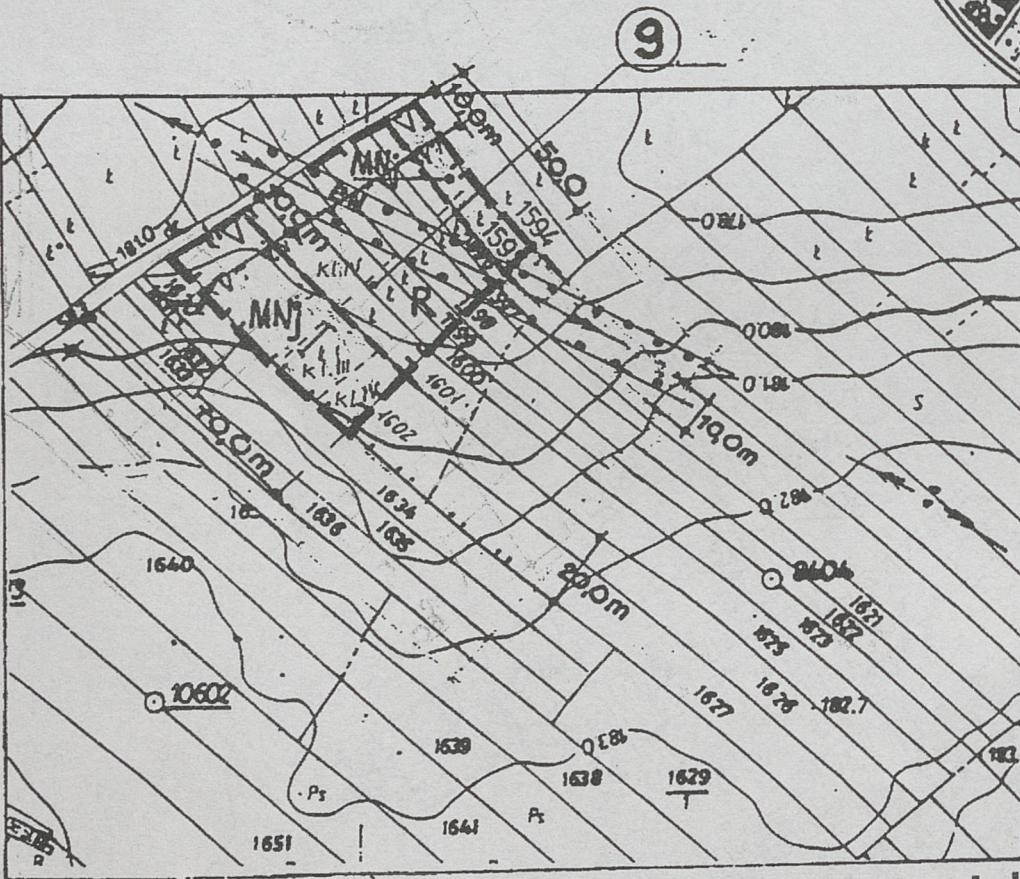
mgr inż. Janina Projs
 ul. H. Kołłątaja 4/54
 28-200 Staszów
 tel. 64-19-03

Wykonał: mgr inż. geod. **Janina Projs**
 Świadectwo nadania upr. zawod.
 nr 11751 z dn. 30.04.1992 r.
 wydane przez
 Mh. Gen. P.



ORIENTACJA

Skala 1:10000



Wojewódzki Ośrodek Dokumentacji
Geodezyjno - Kartograficznej w Tarnobrzegu
Geod. 1001 OK

Wojewódzki Ośrodek Dokumentacji
Geodezyjno - Kartograficznej w Tarnobrzegu

Stan aktualny: 1996.02.29
MAPA UPRAWNIŁY

mgr inż. Jarosław Projs
ul. H. Kołłątaja 4/54
28-200 Siedlów
28.04.1996

Mapa aktualna na dzień 30.04.1996 r.
Ośrodek Dokumentacji Geodezyjno - Kartograficznej w Tarnobrzegu

mgr 1996
rekun

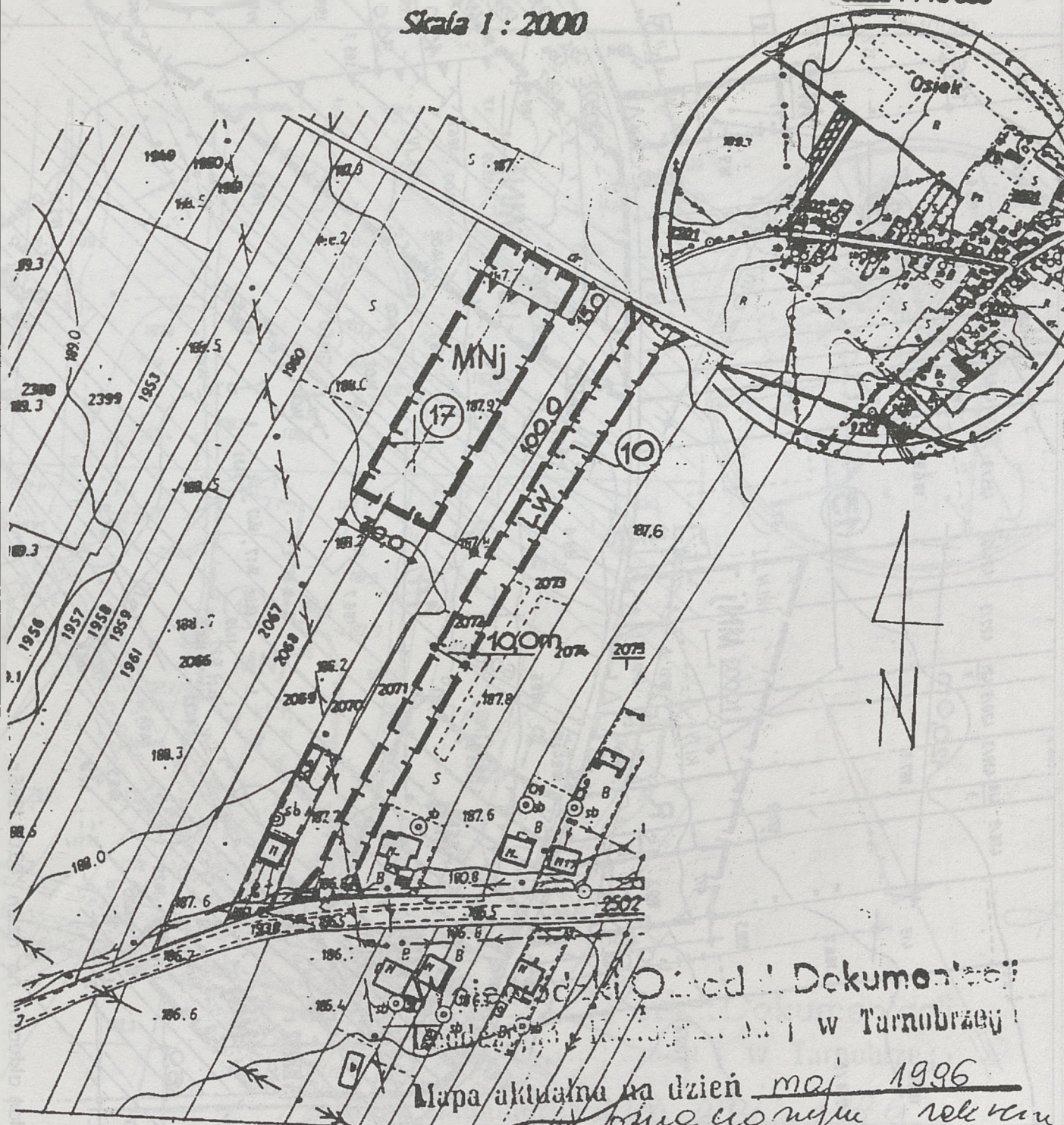
154,421.25

0 10m 50m

MAPA SYTUACYJNO - WYSOKOŚCIOWA

Orientacja
Skala 1 : 10 000

Skala 1 : 2000



154.421.24

Stan na luty 1996

wyk. mgr. inż. J. Prądko

Świadectwo zawiesz. urz. zawod.
IV 1975 i 1982 r.

OSOBA UPRAWNIIONY

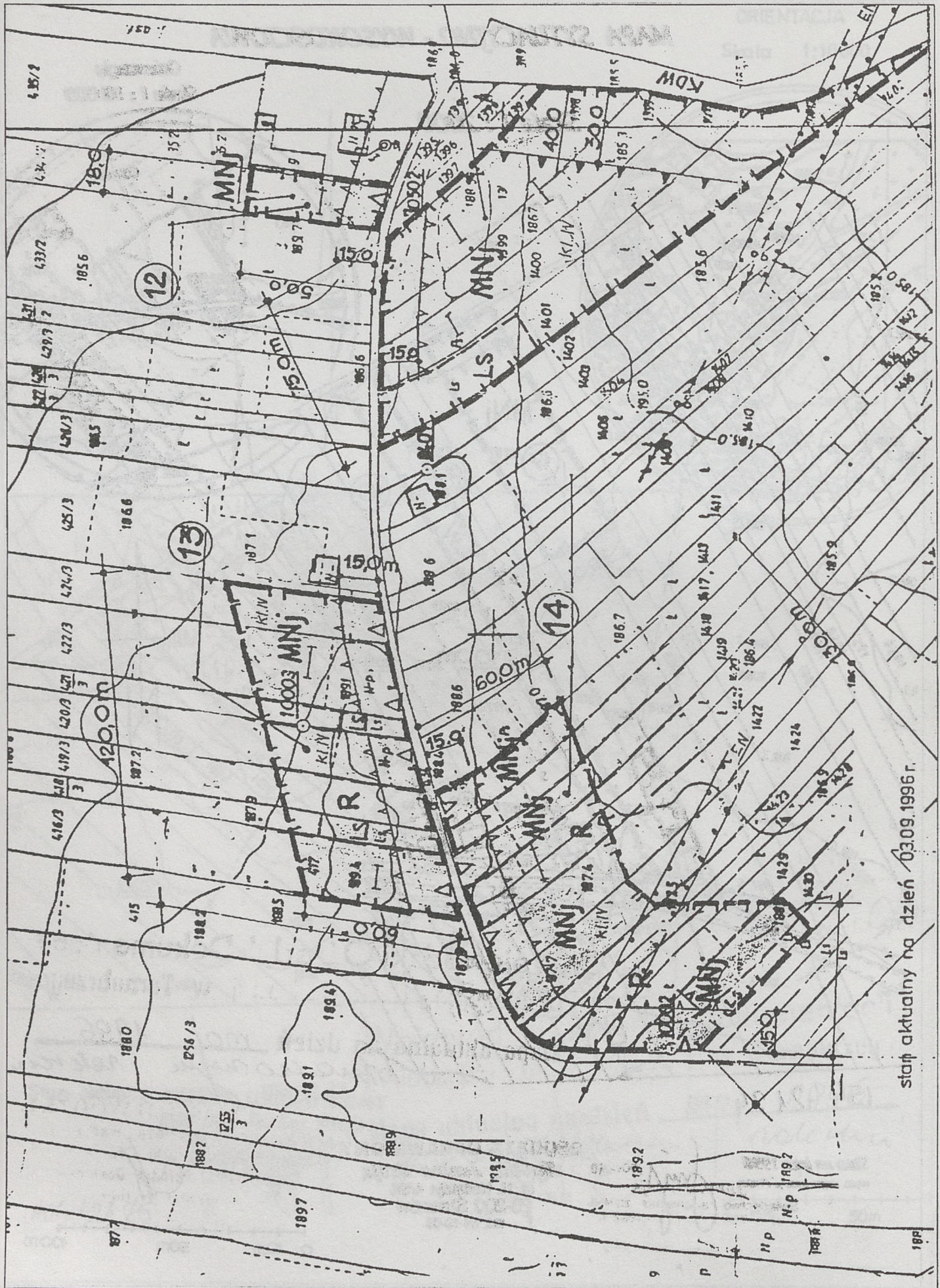
mgr. inż. Janina Prądko

ul. H. Koliataja 4/52

28-200 Staszów

tel. 64-19-03

0 10m 50m 100m



stan aktualny na dzień 03.09.1996 r.

Skala 1:10000



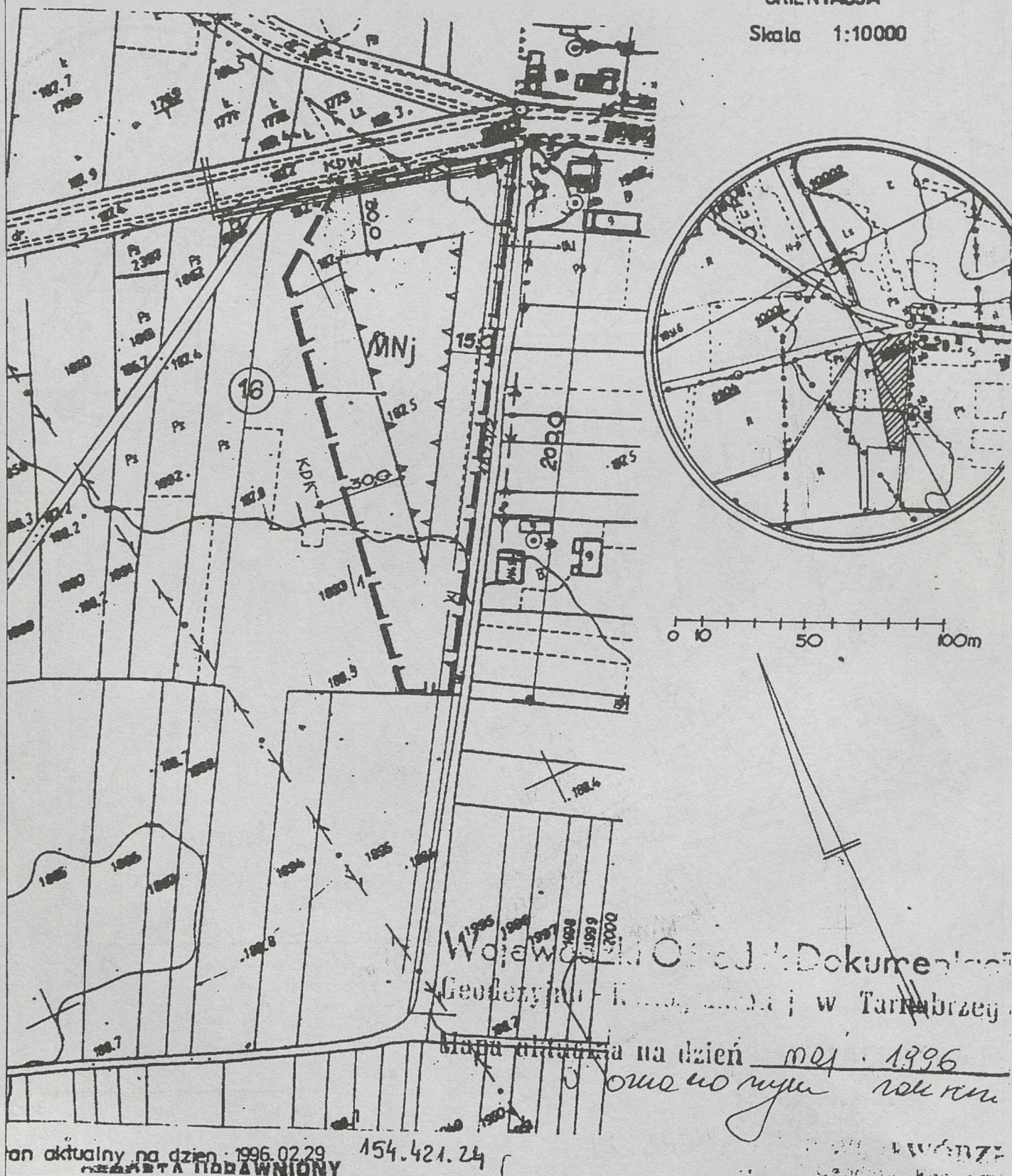
MAPA SYTUACYJNO WYSOKOŚCIOWA

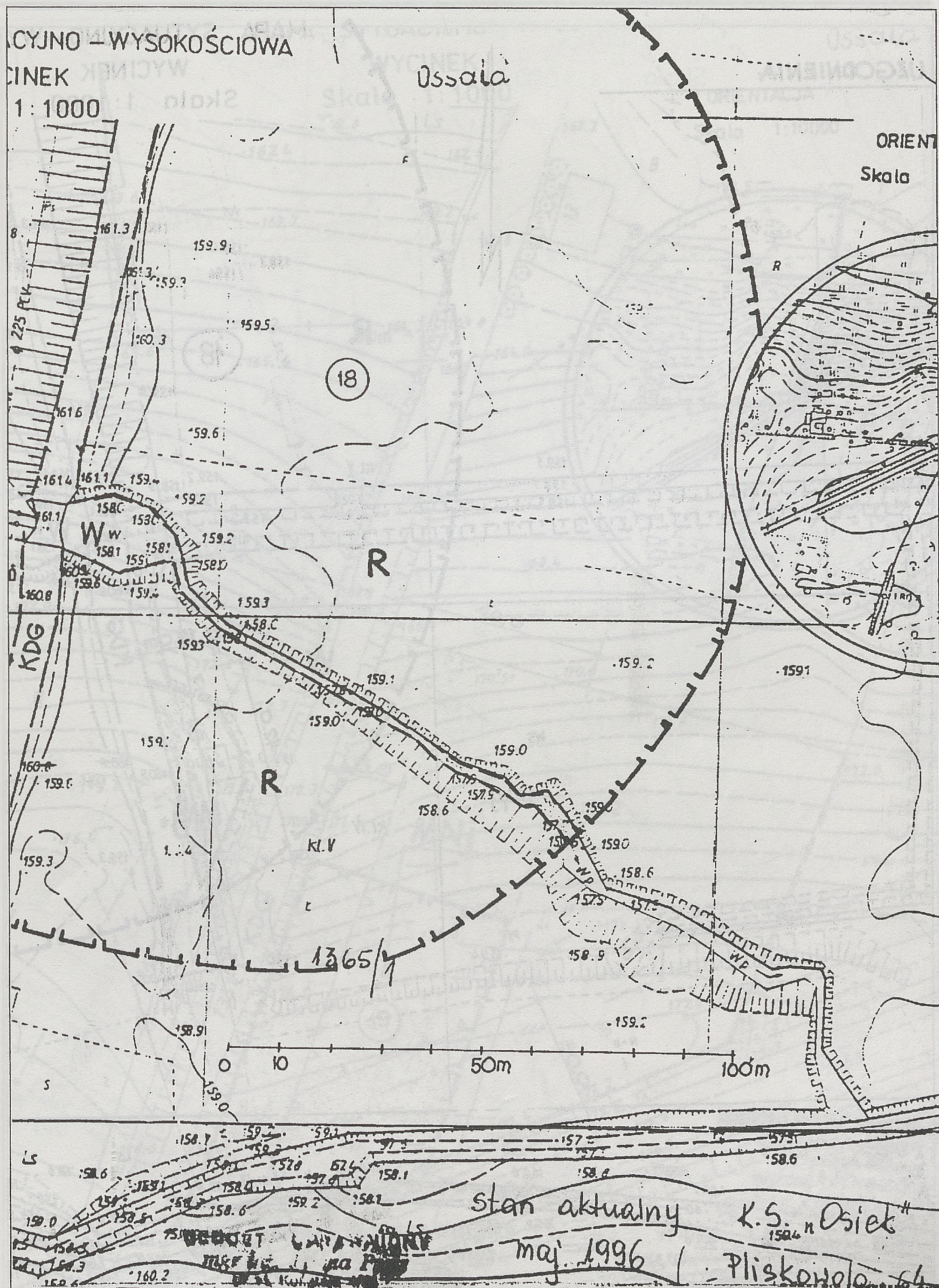
WYCINEK

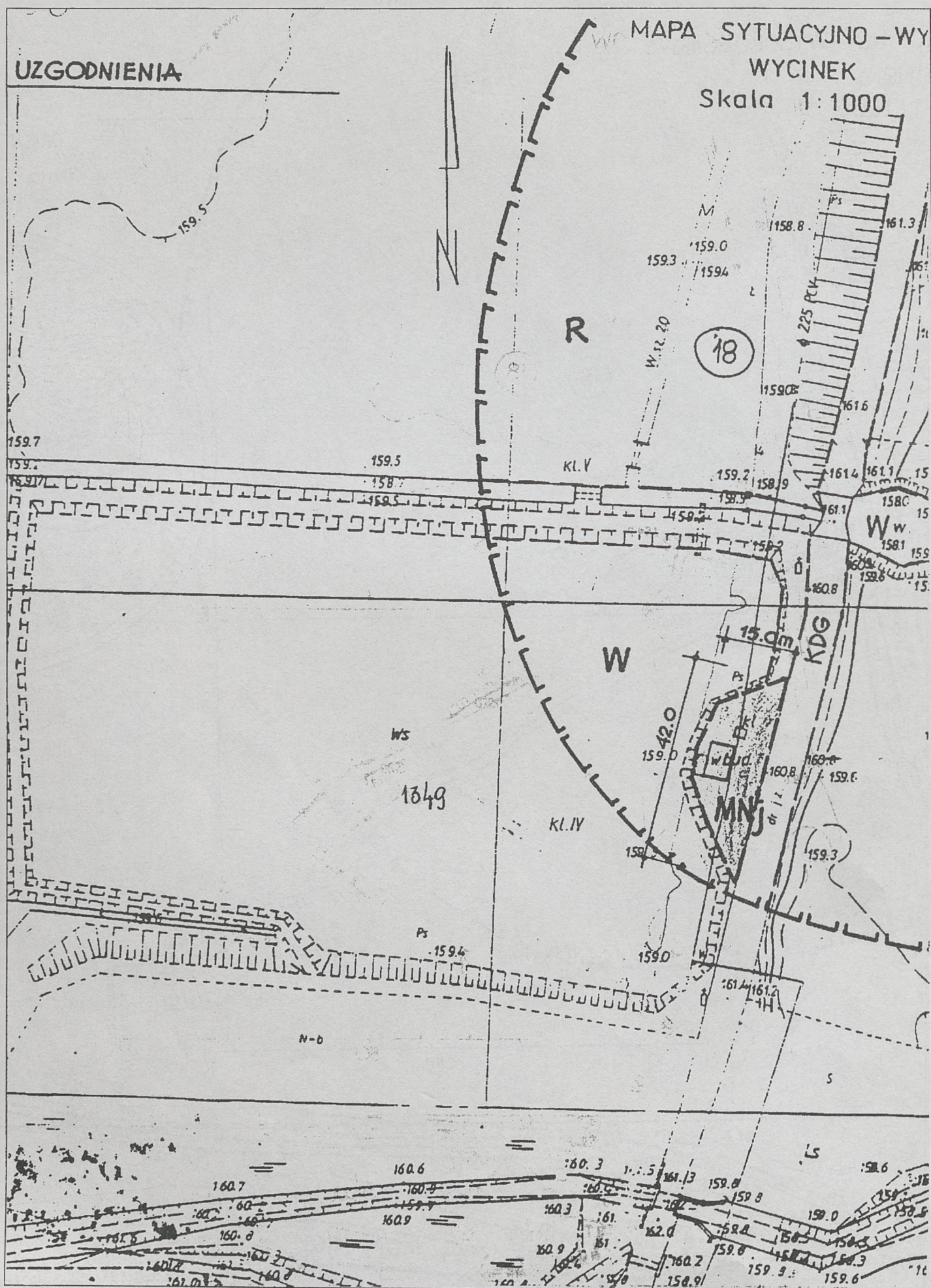
Skala 1:2000

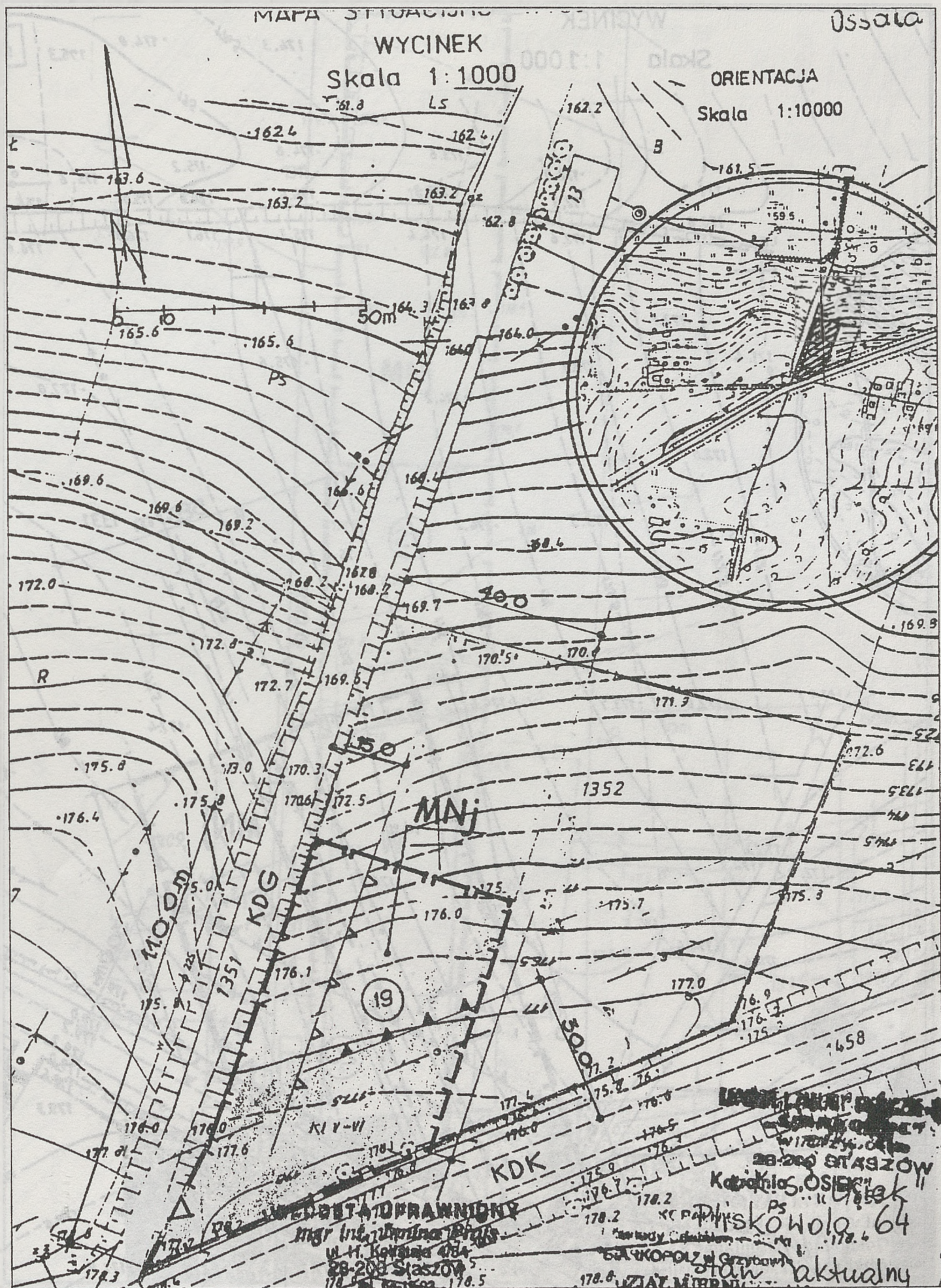
ORIENTACJA

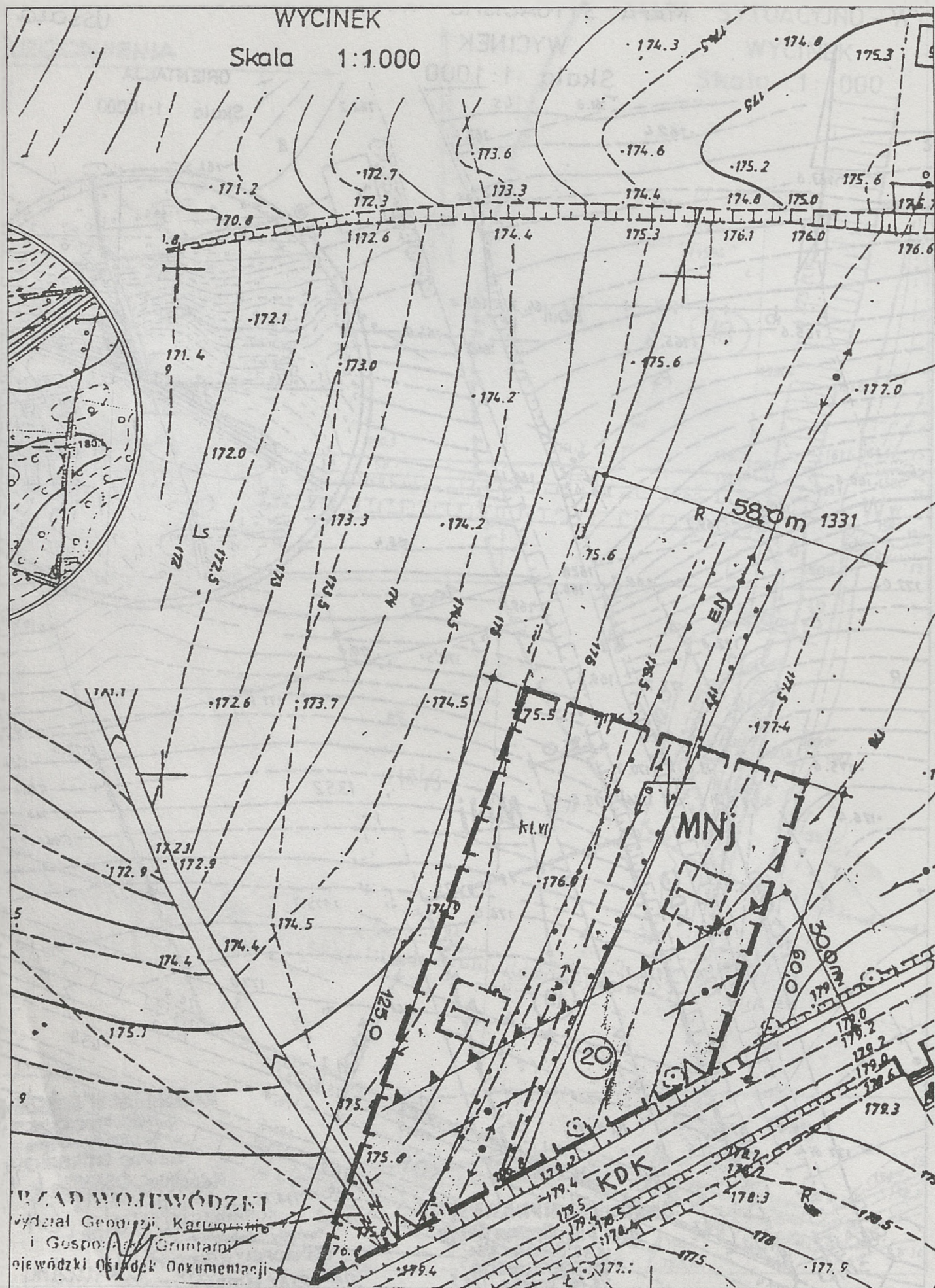
Skala 1:10000

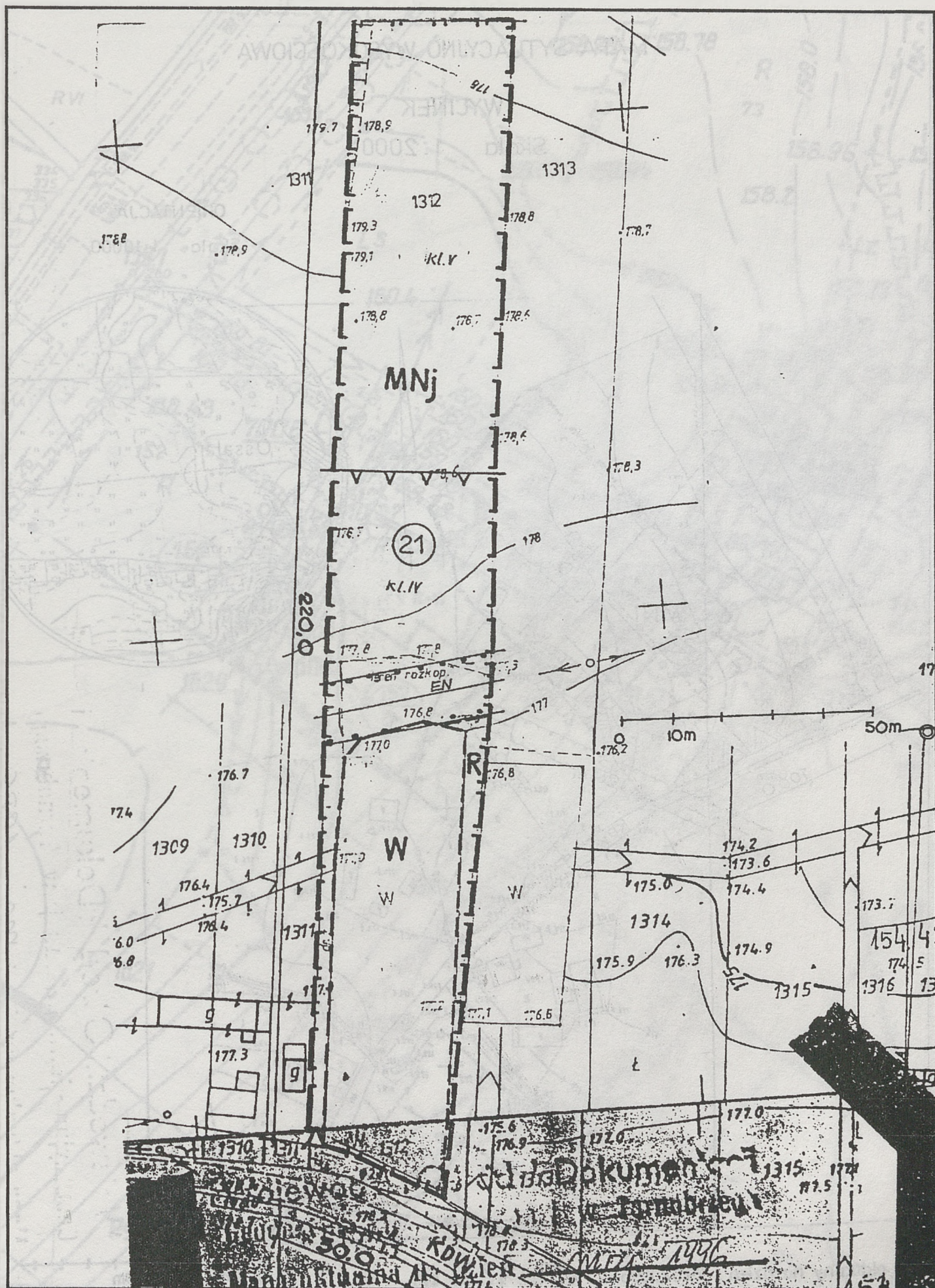






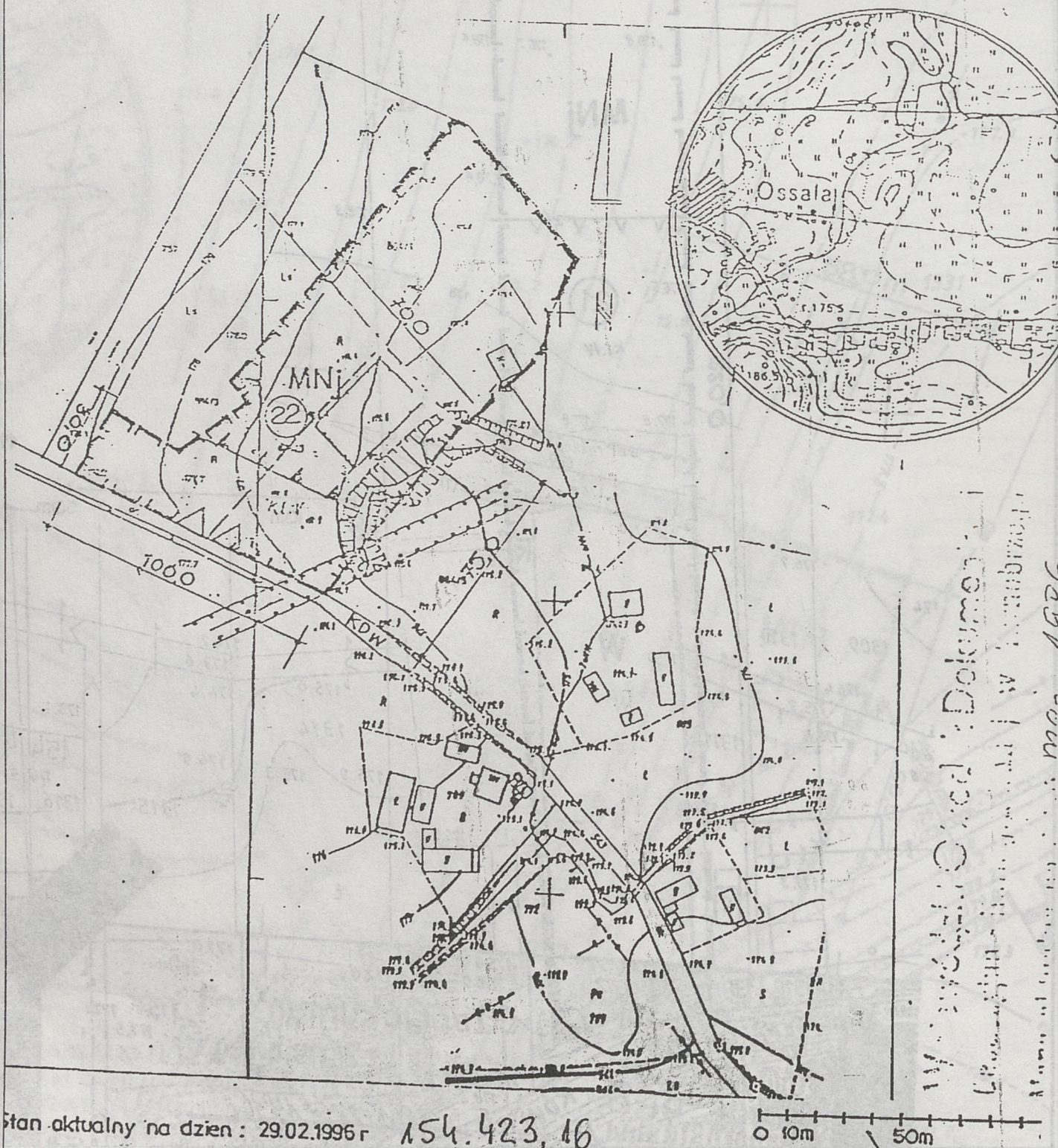




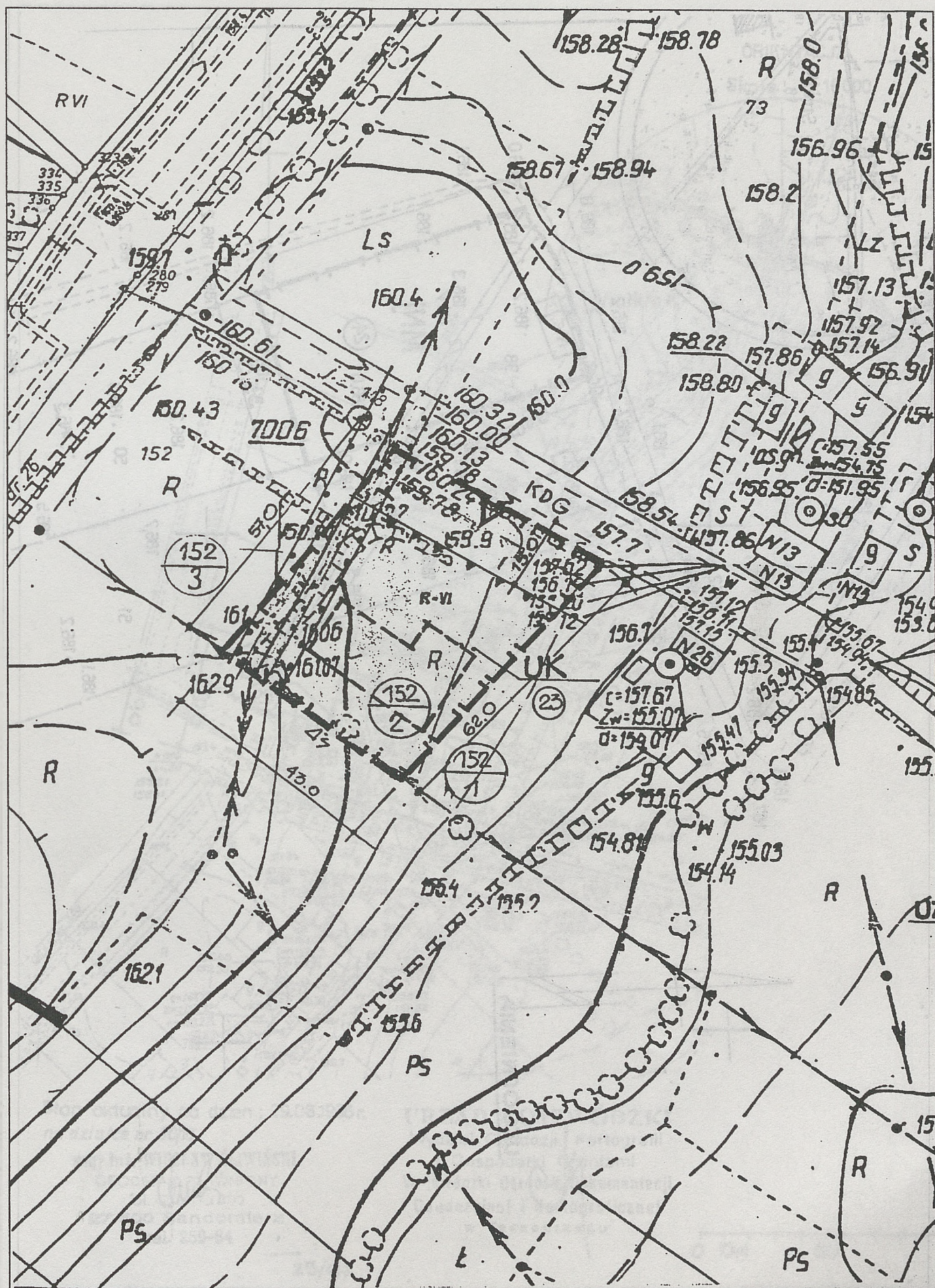


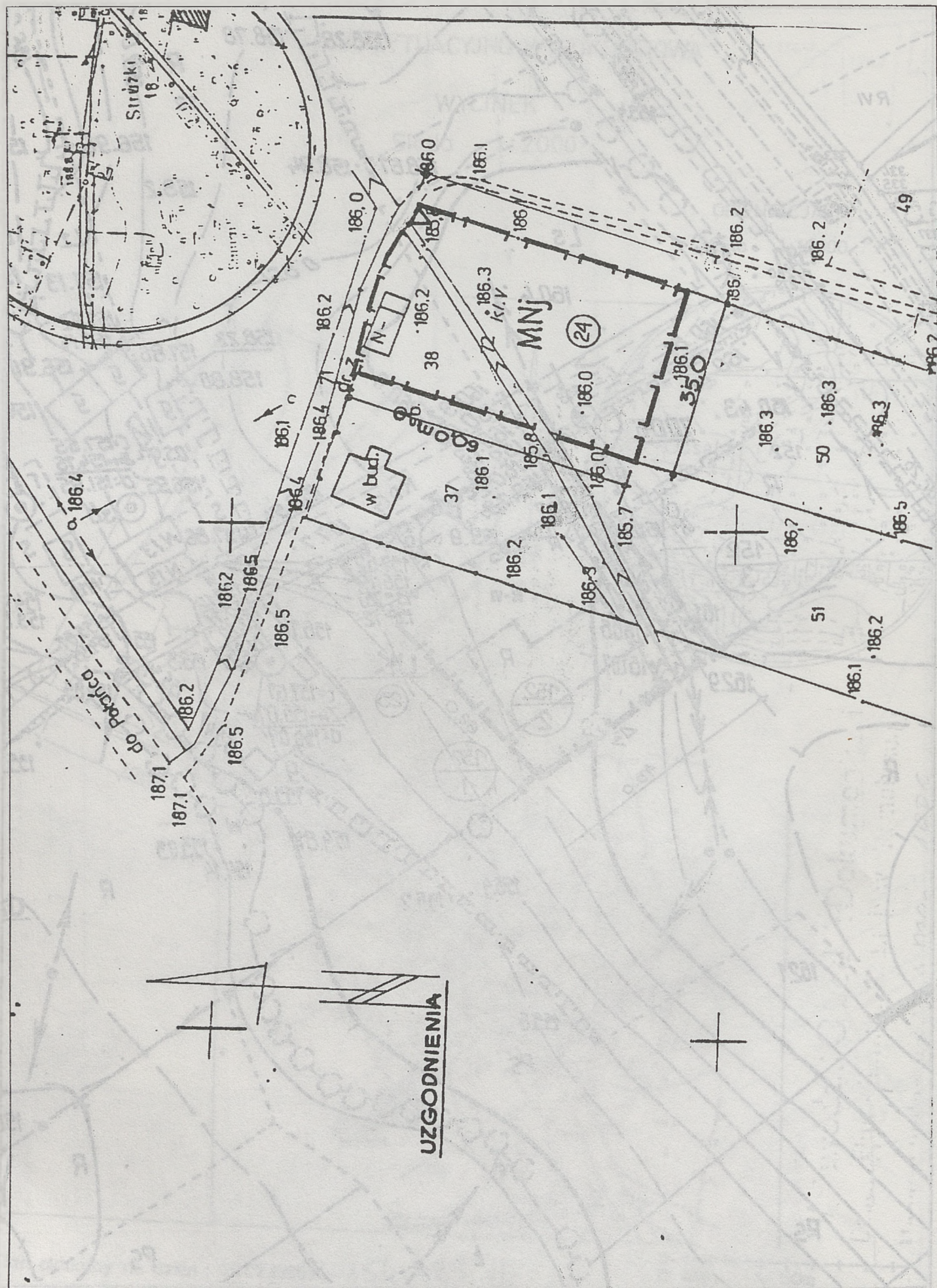
Skala 1:2000

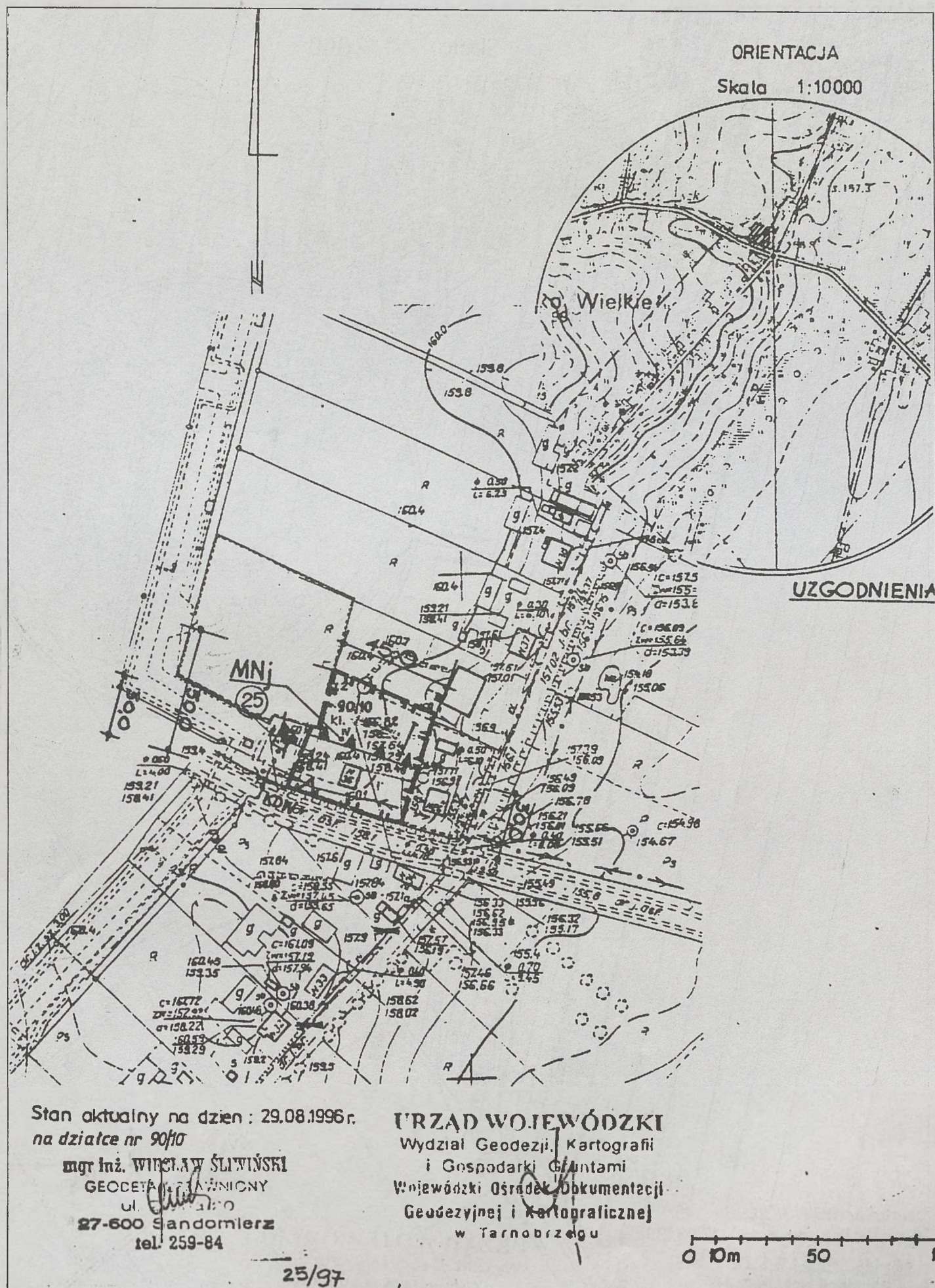
Skala 1:10000



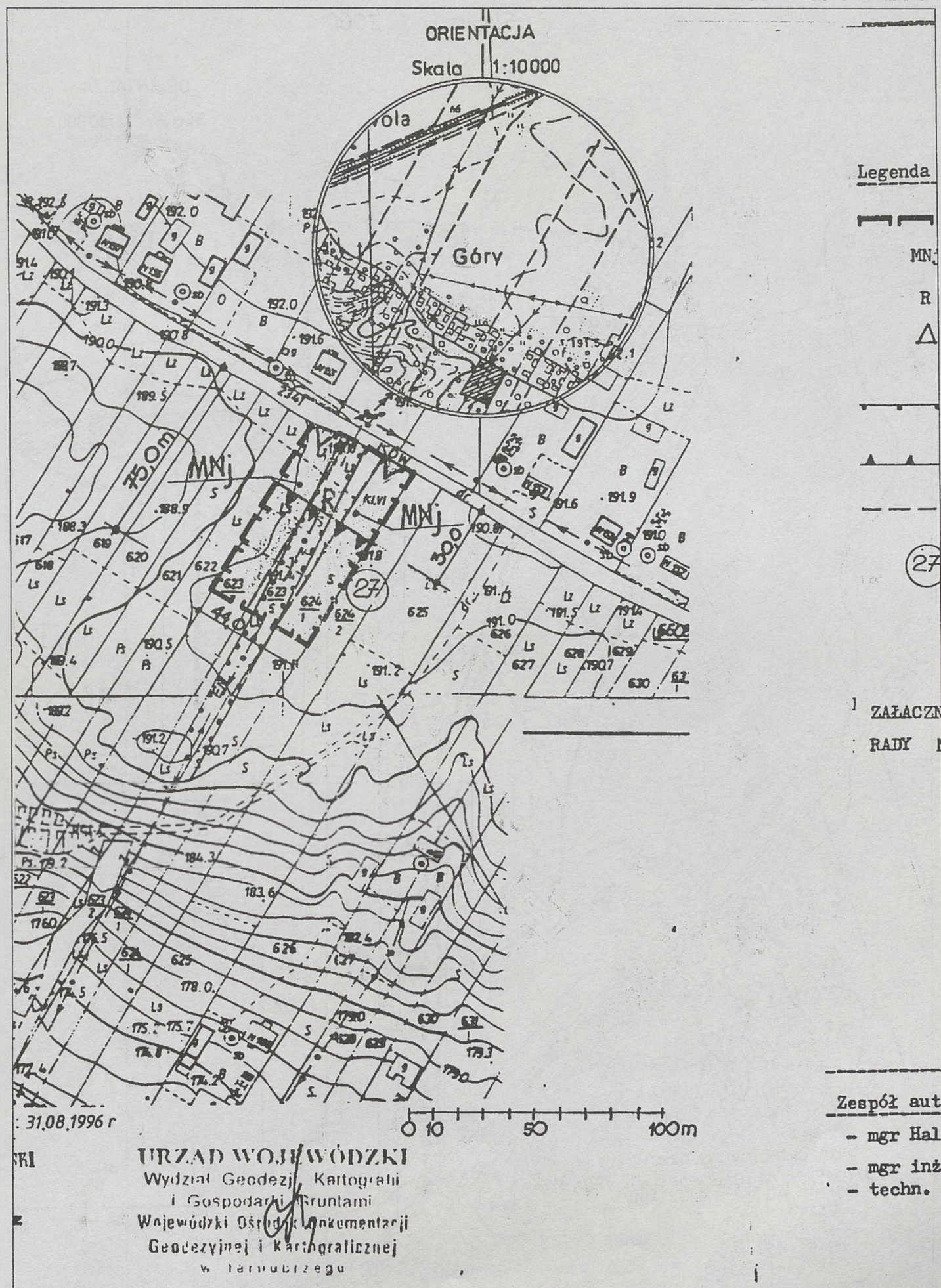
Stan aktualny na dzień : 29.02.1996 r. 154.423,16

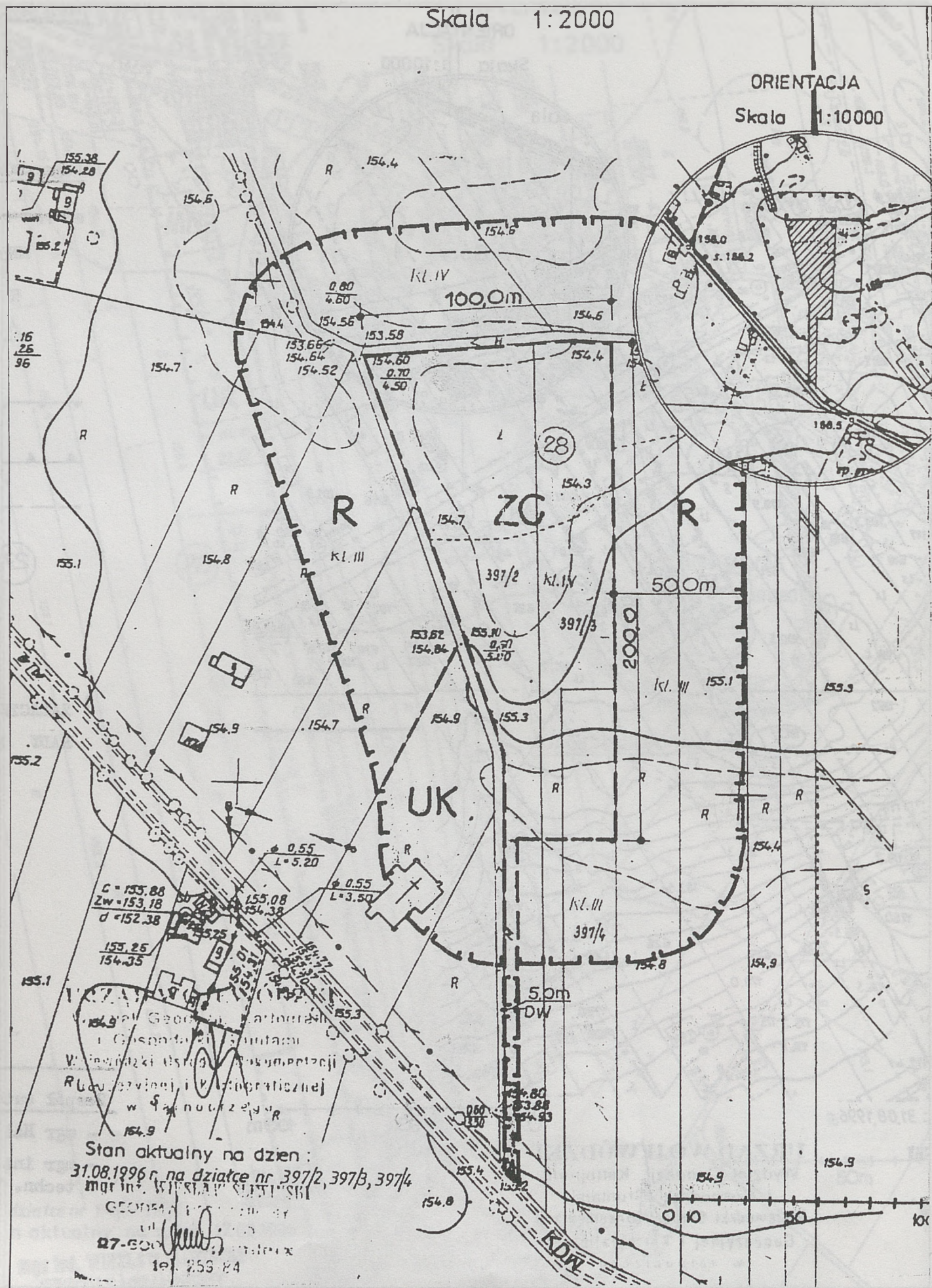


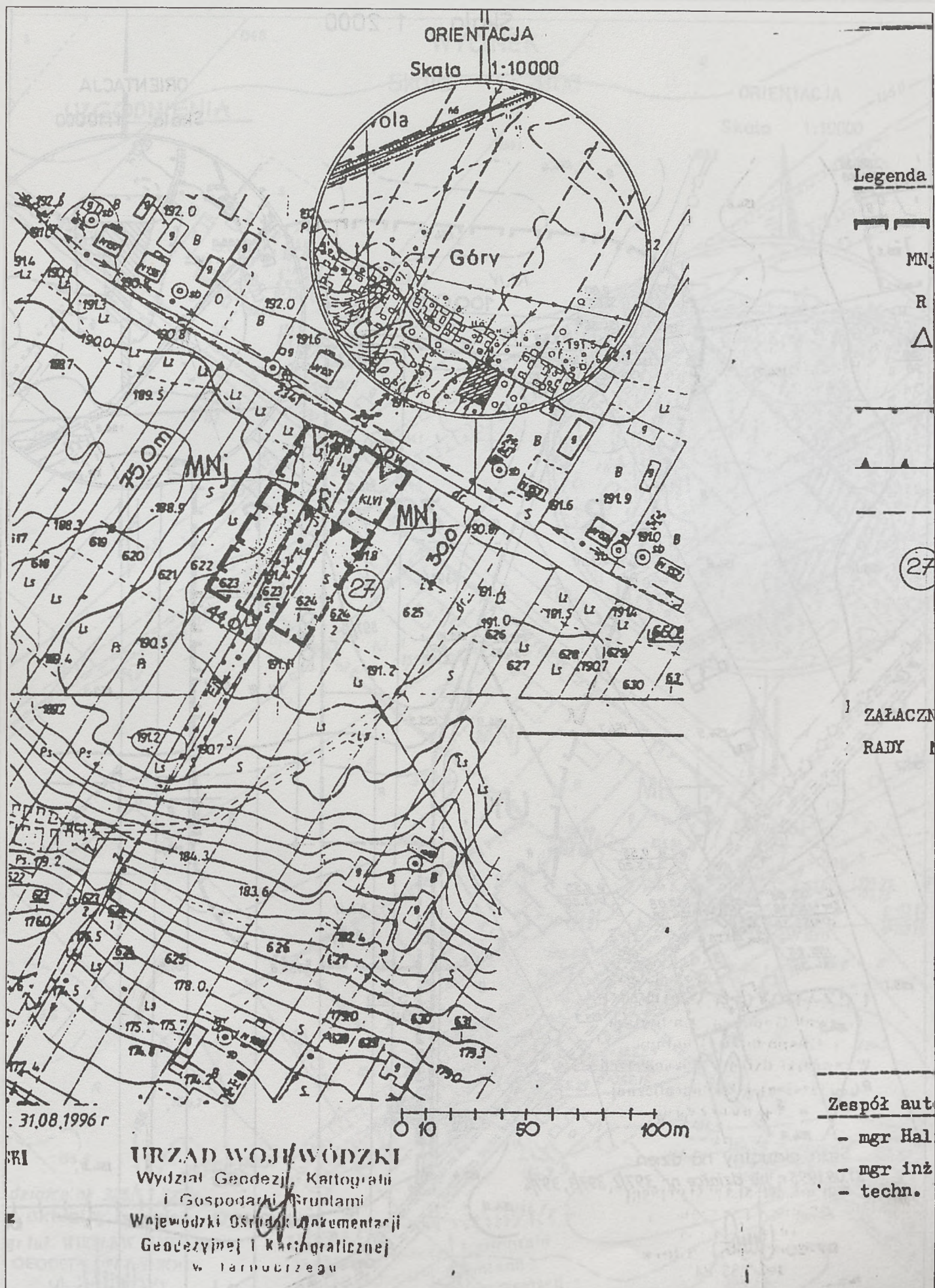


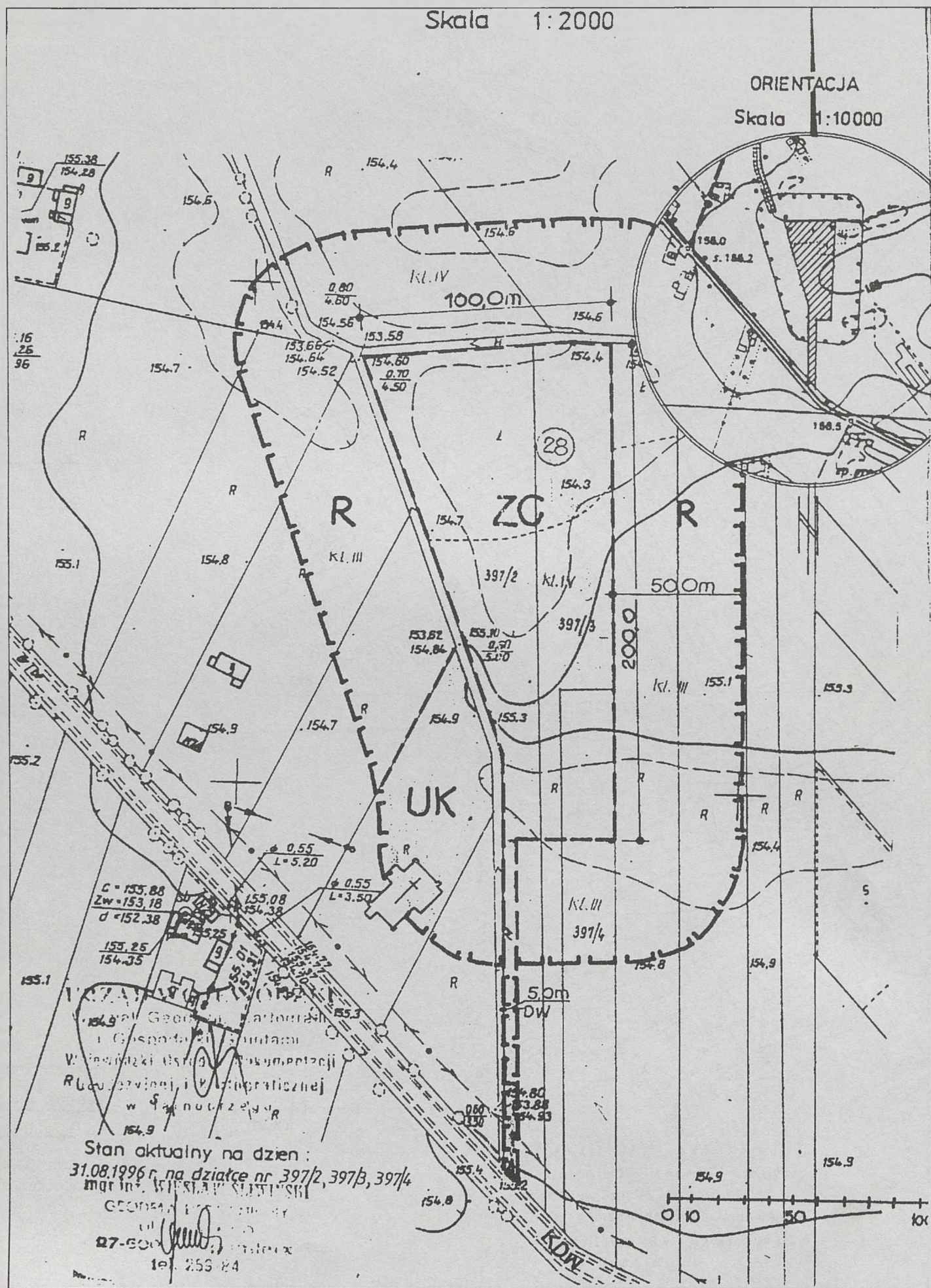


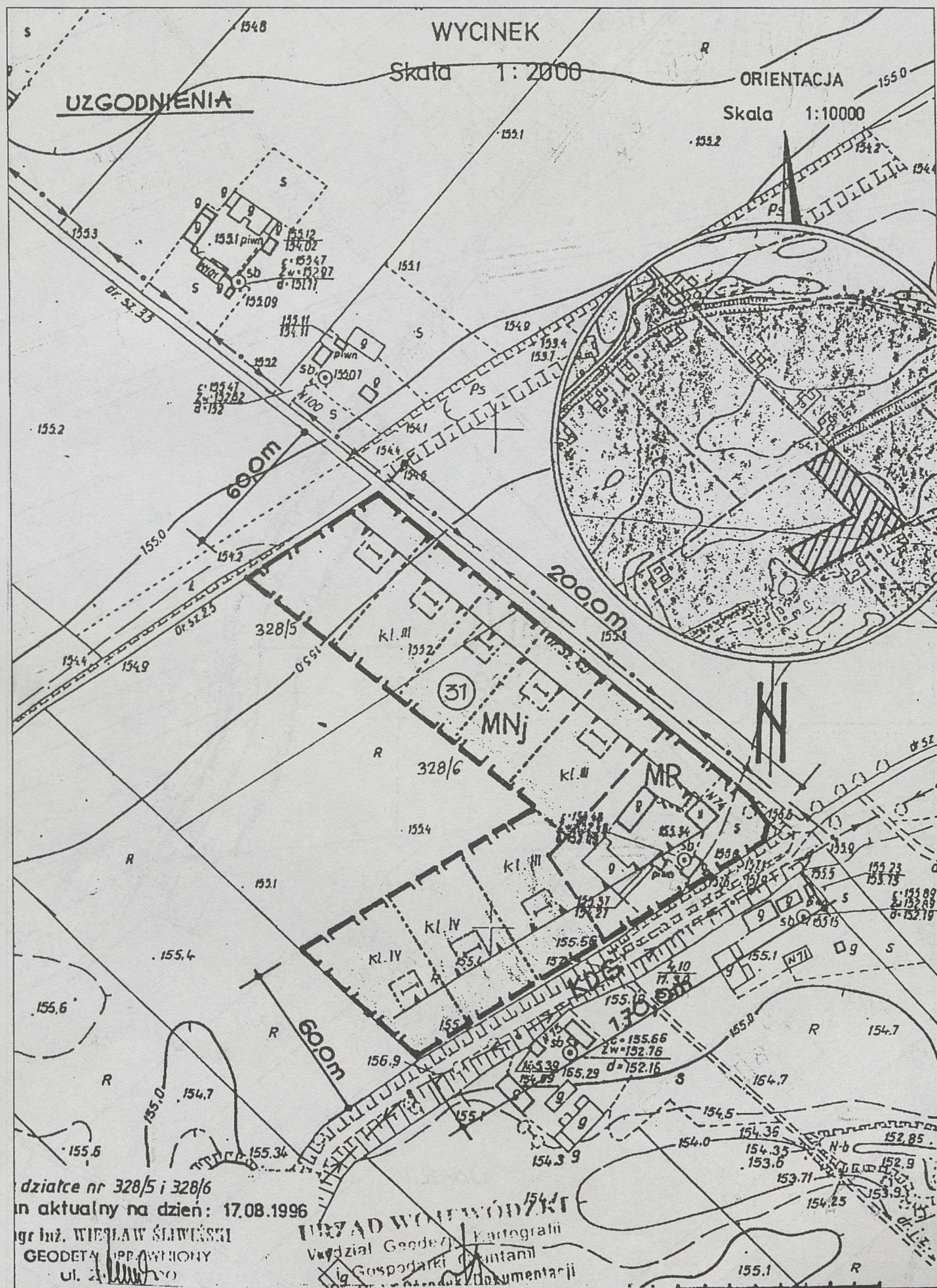


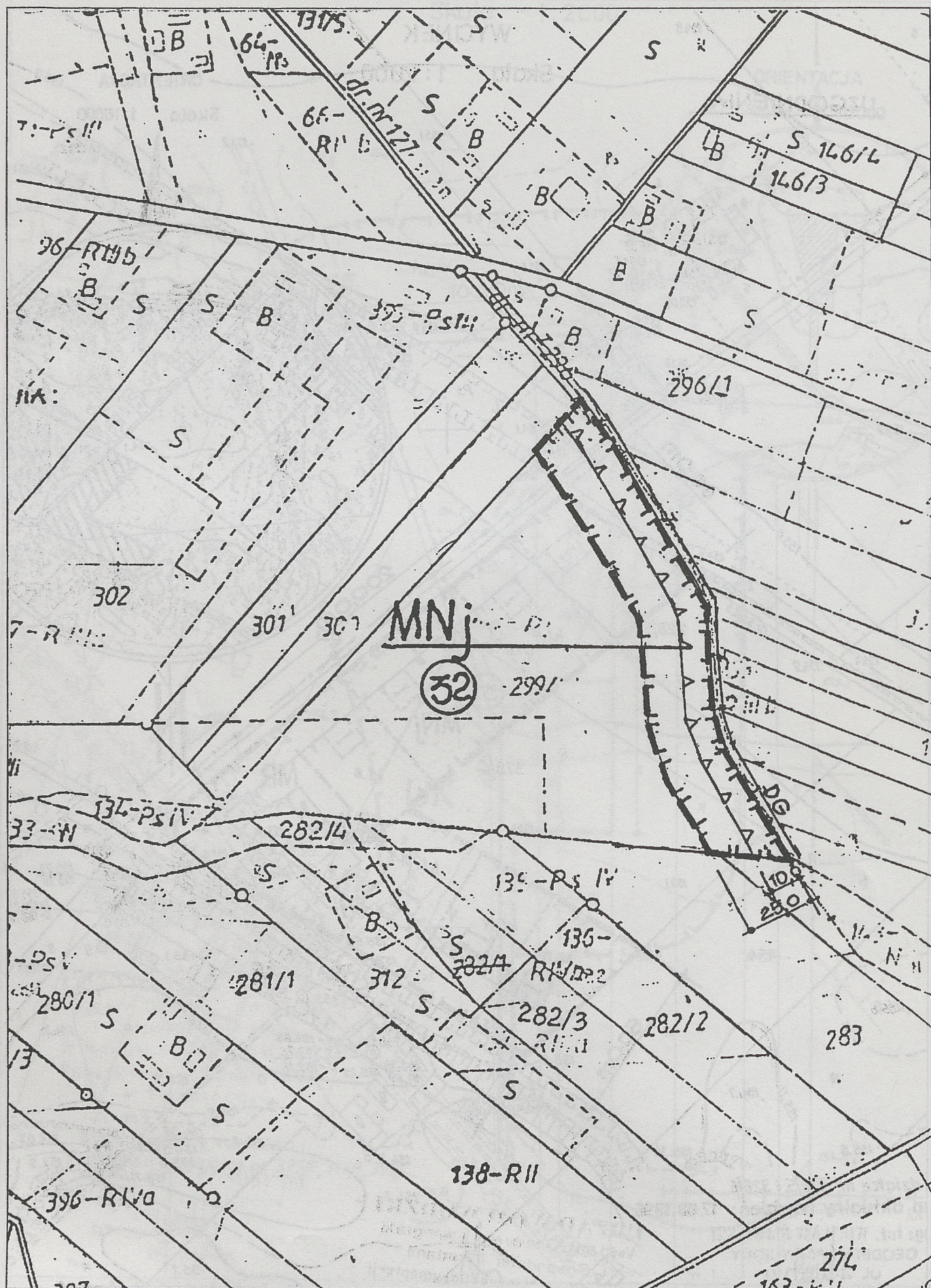


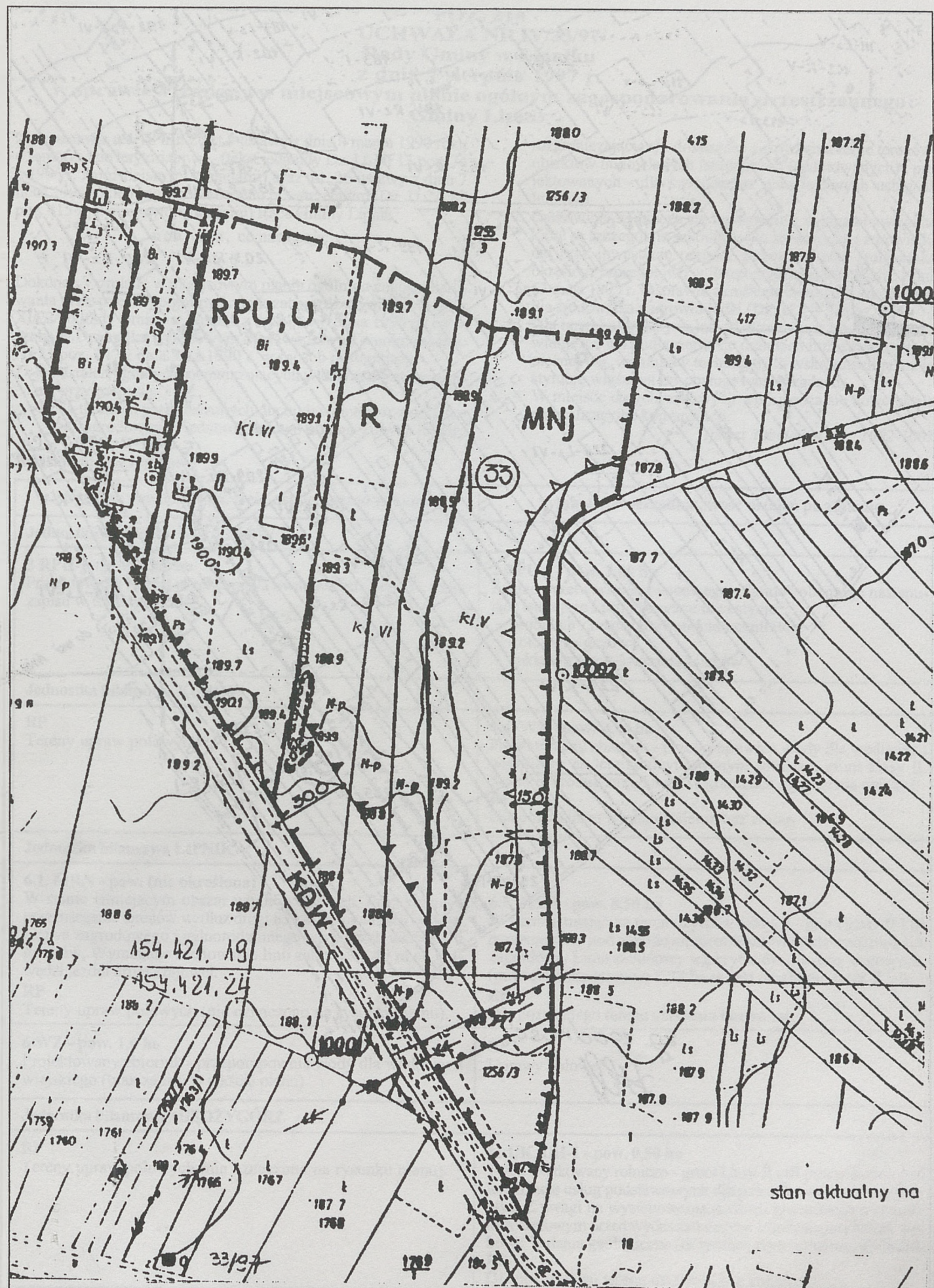


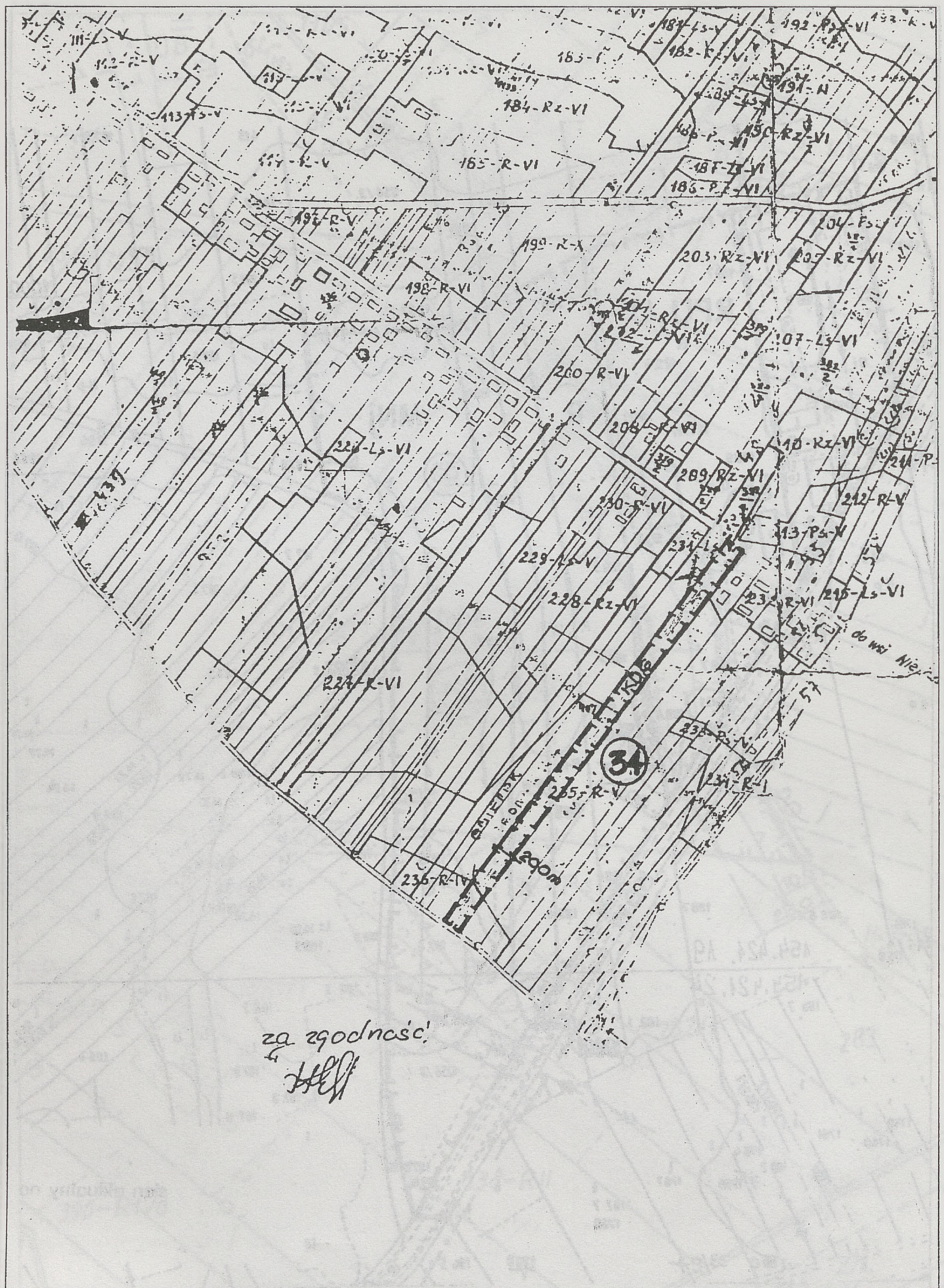












POZ. 214
UCHWAŁA NR IV/33/97
Rady Gminy w Lipniku
z dnia 7 sierpnia 1997 r.

w sprawie V zmiany w miejscowym planie ogólnym zagospodarowania przestrzennego Gminy Lipnik

Na podstawie art. 18 ust. 2 pkt 5 ustawy z dnia 8 marca 1990 roku o samorządzie terytorialnym - (tekst jednolity Dz. U. Nr 13 poz. 74 z 1996 r. z późniejszymi zmianami) oraz art. 26 ustawy z dnia 7 lipca 1994 roku o zagospodarowaniu przestrzennym (Dz. U. Nr 89 poz. 415 z późniejszymi zmianami) Rada Gminy Lipnik

uchwala, co następuje:

§ 1

Dokonać V zmianę w miejscowym planie ogólnym zagospodarowania przestrzennego gminy Lipnik zatwierdzonym uchwałą Nr XI/22/90 Rady Gminy w Lipniku z dnia 26 września 1990 r. i ogłoszoną w Dzienniku Urzędowym Województwa Tarnobrzckiego Nr 23 poz. 247 z dnia 5.12.1990 r. w sposób następujący:

- I. Do ustaleń ogólnych, obowiązujących w całym obszarze gminy, przyjmuje się:
1. Na terenach przeznaczonych dla budownictwa mieszkalnego zagrodowego i jednorodzinnego-wyznaczonych liniami

rozgraniczającymi - dopuszcza się przeznaczenie terenów i obiektów budowlanych istniejących (adaptowanych) i projektowanych - dla świadczenia nieuciążliwych usług dla ludności.

2. Całkowicie wyklucza się inwestycje z usługami związane, które są szczególnie szkodliwe dla środowiska i zdrowia ludzi oraz inwestycje mogące pogorszyć stan środowiska, określone szczegółowo w Rozporządzeniu MOSZNiL z dnia 13 maja 1995 r. w sprawie określenia inwestycji szkodliwych dla środowiska i zdrowia ludzi (Dz. U. Nr 52 poz. 284).
3. Dla nowobudowanych lub adaptowanych inwestycji przewiduje się ich podłączenie do urządzeń infrastruktury technicznej wg. warunków technicznych wskazanych przez instytucję właściwą do obsługi tych urządzeń.
4. W miejsce dotychczasowych wprowadza się nowe ustalenia realizacyjne komunikacji.

(patrz tabela na str. 1002-1003)

II. Ustalenia szczegółowe

Symbol, powierzchnia, treść ustaleń przed zmianą	Symbol, powierzchnia, treść ustaleń po zmianie
Jednostka bilansowa GOŁĘBIÓW	
2 RPU-1 - pow. 3,80 ha Projektowany zakład przetwórstwa owocowego „Sando”, (brak zapisu w tekście planu).	2 RPU-1 - pow. 3,80 ha Zakład przetwórstwa owocowego „Sando” obejmuje następujące istniejące i projektowane inwestycje: - produkcji i magazynowania koncentratów - kotłownia gazowa - zakładowa oczyszczalnia ścieków
Jednostka bilansowa KURÓW	
RP Tereny upraw polowych	4.4. WZ - pow. 0,75 ha Projektowany zbiornik - przepompownia wody dla wodociągu wiejskiego na terenie użytkowanym rolniczo, grunt klasy II. Strefa ochronna zamyka się w granicach ogrodzenia obiektu. RP Dla pozostałego terenu ustalenia bez zmian.
Jednostka bilansowa LIPNIK	
6.1. MRN - pow. (nie określona) W stanie istniejącym obszar użytków rolnych. Projektowane przeznaczenie terenów wzdłuż drogi 859 - dla lokalizacji budownictwa zagrodowego i jednorodzinnego wg potrzeb właścicieli gruntów. Wymagane zachowanie linii zabudowy 40 m od krawędzi jezdni drogi krajowej. RP Tereny upraw polowych (nie oznaczono na rysunku planu).	6.1. MNR - pow. 8,50 ha W stanie istniejącym teren użytków rolnych - grunt klasy II i III przeznaczony pod zabudowę mieszkaniową jednorodzinną lub zagrodową. Linia zabudowy wg kryteriów dla dróg krajowych, (powiększenie terenu o 2,29 ha to jest działki nr ewid. 2 i 4). RP Dla pozostałego terenu ustalenia bez zmian.
6 WZ - pow. 1,0 ha Projektowany zbiornik - przepompownia wody dla wodociągu wiejskiego (brak zapisu w tekście planu)	RP Uprawy polowe.
Jednostka bilansowa MIĘDZYGÓRZ	
RP Tereny upraw polowych (nie oznaczono na rysunku planu).	11 UK, UH-1 - pow. 0,50 ha Teren użytkowany rolniczo - grunt klasy II i III przeznaczony pod lokalizację usług podstawowych dla potrzeb wsi oraz Klub Rolnika. Z uwagi na występowanie podłoża gruntowego o charakterze torfowym przed wydaniem decyzji lokalizacyjnej należy wykonać badania geologiczne (dotyczące wytrzymałości podłoża). RP Dla pozostałego terenu ustalenia bez zmian.

Ustalenia realizacyjne komunikacji

oznaczenie na planie	kategoria funkcjonowania	klasa techn.	numer drogi	nazwa drogi	dł. odc. (km)	szerokość jezdni	szerokość w liniach rozgraniczających w przekroju (m)	
							drogowym	osiedlowym
02 KDkE	krajowa międzyregionalna	II	S 74	Piotrków Tryb. – Tarnobrzeg – Stalowa Wola – Rzeszów – Barwinek – (Bukareszt)		dwie jezdnie z pasem rozd. szer. 4,0 m jezdnie: 2×3,5+0,5 = 7,5	50	–
03 KDk	krajowa międzyregionalna	III	9	Radom – Ostrowiec Św. – Opatów – Lipnik – Klimontów – Nagnajów – Majdan Król. – Kolbuszowa – Rzeszów		6,0	22	38 34 26
04 KDw	wojewódzka	V	42140	Iwaniska – Krępa – Mydłów – Włostów		6,0	18	23
05 KDw	wojewódzka	V	42144	Kochówek – Gojców		6,0	18	23
06 KDw	wojewódzka	V	42145	Włostów – Małżyn – Gożlice		6	18	23
07 KDw	wojewódzka	V	42150	Okalina – Karwów – Malice – Męcennice – Pielaszów – Daromin		6,0	18	23
08 KDw	wojewódzka	V	42151	Włostów – Gozdawa – Słaboszewice – Międzygórz – Rogal		6,0	18	23
09 KDw	wojewódzka	V	42152	Męcennice – Gołębiów		6,0	18	23
10 KDw	wojewódzka	V	42153	Brzezie – Nikisiałka Duża – Dzierążnia Mała – Lipnik		6,0	18	23
11 KDw	wojewódzka	V	42157	Gożlice – Usarzów		6,0	18	23
12 KDw	wojewódzka	V	42158	Gołębiów – Usarzów – Zdanów – Nasławice		6,0	18	23
13 KDg do 28 KDg	drogi gminne		4224001 do 4224046	Połączenia wsi z siedzibą gminy nie obsługiwane drogami wojewódzkimi		5,5	18	22
		V		Połączenia wewnętrzne i zewnętrzne wsi i osiedli wiejskich		5,0	18	20
		VI		Dojazdy do innych dróg obsługi rolnictwa		3,0	16	18
		VII				5,0 w terenie zabudow.	9,0	–
				Zbiorcze dojazdy do pól		5,0	5,0	
				Dojazdy do pól		3,0		

¹⁾ Odległość mierzona od zewnętrznej krawędzi jezdni.

²⁾ Odległości nie dotyczą ogrodzeń, obiektów wodnych melioracji i budownictwa komunikacyjnego.

1) 2) najmniejsze odległości objektów budowlanych (m)		1) najmniejsze odległości obiektów przeznaczonych na pobyt ludzi (m)			uwagi
na obszarze zabudowanym	poza obszarem zabudowanym	mieszkaniowe i budynki użyteczności publicznej		szpitalne, sanatoria i wymagające szczególnej ochrony	
		jednokondygnacyjne	wielokondygnacyjne		
20	40	90	110	250	· Trasa drogi krajowej międzyregionalnej Nr 9 i krajowej regionalnej Nr 759. · Wymagana budowa dróg zbiorczych wzdłuż drogi ekspresowej na terenach zabudowy.
10	25	50	70	200	· Przy modernizacji drogi szerokość w liniach rozgraniczających w przekroju osiedlowym (teren zabudowany) uzależniona od stanu istniejącego i możliwości w terenie – patrz przekroje.
8	20	30	40	130	
8	20	30	40	130	
8	20	30	40	130	· W Małżynie przełożenie drogi na dług. ok.400 m
8	20	30	40	130	· Korekta trasy drogi w Miejscowości Męcennice · Zmiana trasy drogi na kierunku Męcennice – Adamów – Kolonia Okalina w rejonie projek- towanego (realizowanego) zbiornika wodnego.
8	20	30	40	130	
8	20	30	40	130	
8	20	30	40	130	
8	20	30	40	130	
8	20	30	40	130	
6	15	15	20	80	
6	8	15	20	80	
6	8	15	20	80	
—	—	—	—	—	

UWAGA:

1. Na terenie istniejącej trwałej zabudowy dopuszcza się lokalizację nowych obiektów (bud. plombowe) w linii istniejącej zabudowy lecz w odległościach nie mniejszych niż wskazano w art. 43 pkt. 1 ustawy o drogach publicznych z dnia 21 marca 1985 (Dz.U. Nr 14/85).
2. W szczególnie uzasadnionych przypadkach może mieć zastosowanie do usytuowania obiektów budowlanych art. 43w/w ustawy.

Jednostka bilansowa USARZÓW**RP**

Tereny upraw polowych (nie oznaczono na rysunku planu).

18 MN-1 - pow. 1,00 ha

Teren użytkowany rolniczo - grunt klasy I, II i III, przeznaczony pod zabudowę jednorodzinną.

18 MN-2 - pow. 0,28 ha

Teren użytkowany rolniczo przeznaczony pod zabudowę jednorodzinną.

18 MNR-1 - pow. 0,22 ha

Teren użytkowany rolniczo - grunt klasy I przeznaczony pod zabudowę jednorodzinną lub zagrodową.

18 MNR-2 - pow. 0,63 ha

Teren w części zabudowy, w części użytkowany rolniczo, grunt klasy IV, przeznaczony pod zabudowę jednorodzinną lub zagrodową.

18 MNR-3 - pow. 0,60 ha

Teren użytkowany rolniczo przeznaczony pod zabudowę zagrodową.

18 UI - pow. 0,50 ha

Teren użytkowany rolniczo - grunt klasy II - IV przeznaczony pod budowę remizy OSP. Dojazd do drogi publicznej przez działkę nr 288.

RP

Dla pozostałego terenu ustalenia bez zmian.

Jednostka bilansowa WŁOSTÓW**RP**

Tereny upraw polowych (nie oznaczono na rysunku planu).

19 ZC

Istniejący cmentarz grzebalny o pow. 1,20 ha

19 KS-1 - pow. 0,10 ha

Teren użytkowany rolniczo - grunt klasy II przeznaczony pod lokalizację stacji tankowania samochodów gazem propan-butan.

19 ZC-1 - pow. 2,10 ha

Istniejący cmentarz grzebalny o pow. 1,20 ha projektowane powiększenie cmentarza o pow. 0,90 ha w kierunku północnym na tereny użytkowane rolniczo- grunt klasy III. Warunkiem rozbudowy cmentarza jest uzyskanie pozytywnej opinii:

- Woj. Konserwatora Zabytków
- Woj. Stacji Sanitarno-Epidemiologicznej,

oraz opracowania dokumentacji warunków hydrogeologicznych terenu i zatwierdzenia w Wydziale Ochrony Środowiska Urzędu Wojewódzkiego.

19 MN-3 - pow. 0,20 ha

W stanie istniejącym użytków rolnych klasy II, przeznaczony pod zabudowę jednorodzinną.

19 MNR-4 - pow. 0,35 ha

W stanie istniejącym teren użytkowany rolniczo, grunt klasy I i II przeznaczony pod zabudowę jednorodzinną - zagrodową.

19 MNR-5 - pow. 1,15 ha

W stanie istniejącym teren częściowo zabudowany (działka zagrodowa) a częściowo użytkowany rolniczo - grunt klasy I, o pow. 0,85 ha przeznaczony pod zabudowę jednorodzinną.

RP

Dla pozostałego terenu ustalenia bez zmiany.

III. Przedmiot uchwalenia zmiany planu obejmuje rysunki zmiany planu w skali 1:500, 1:1000, 1:2000, 1:5000 stanowiące załącznik Nr 1, oraz rysunek zmiany planu w skali 1:10 000 stanowiący załącznik Nr 2.

§ 2

Ustala się stawkę procentową służącą do naliczania opłaty związanej ze wzrostem wartości nieruchomości objętych niniejszą zmianą, w wysokości 20 % wzrostu wartości nieruchomości.

§ 3

Wykonanie uchwały powierza się Zarządowi Gminy.

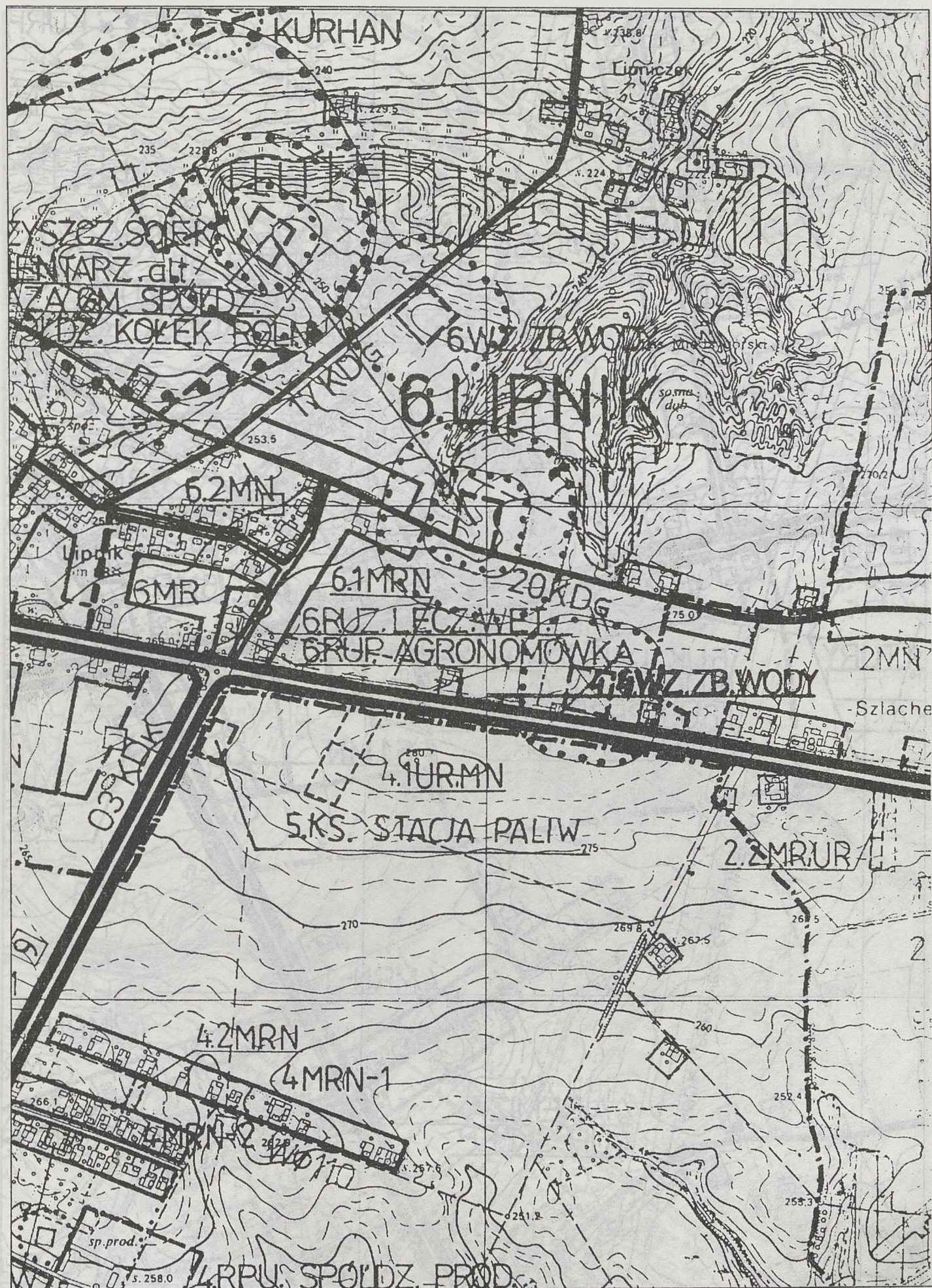
§ 4

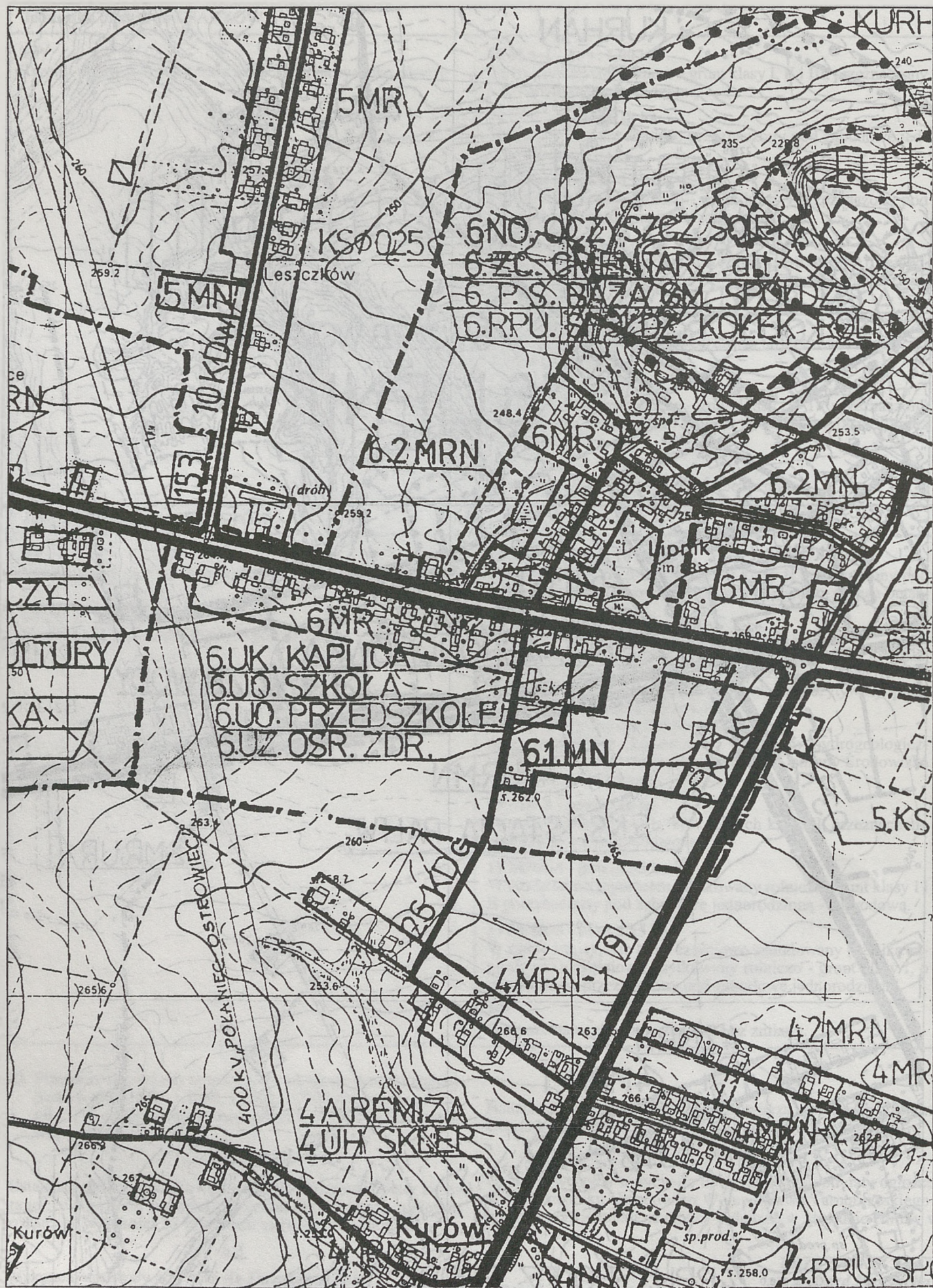
Nadzór nad wykonaniem Uchwały powierza się Komisji do spraw Gospodarki i Mienia.

§ 5

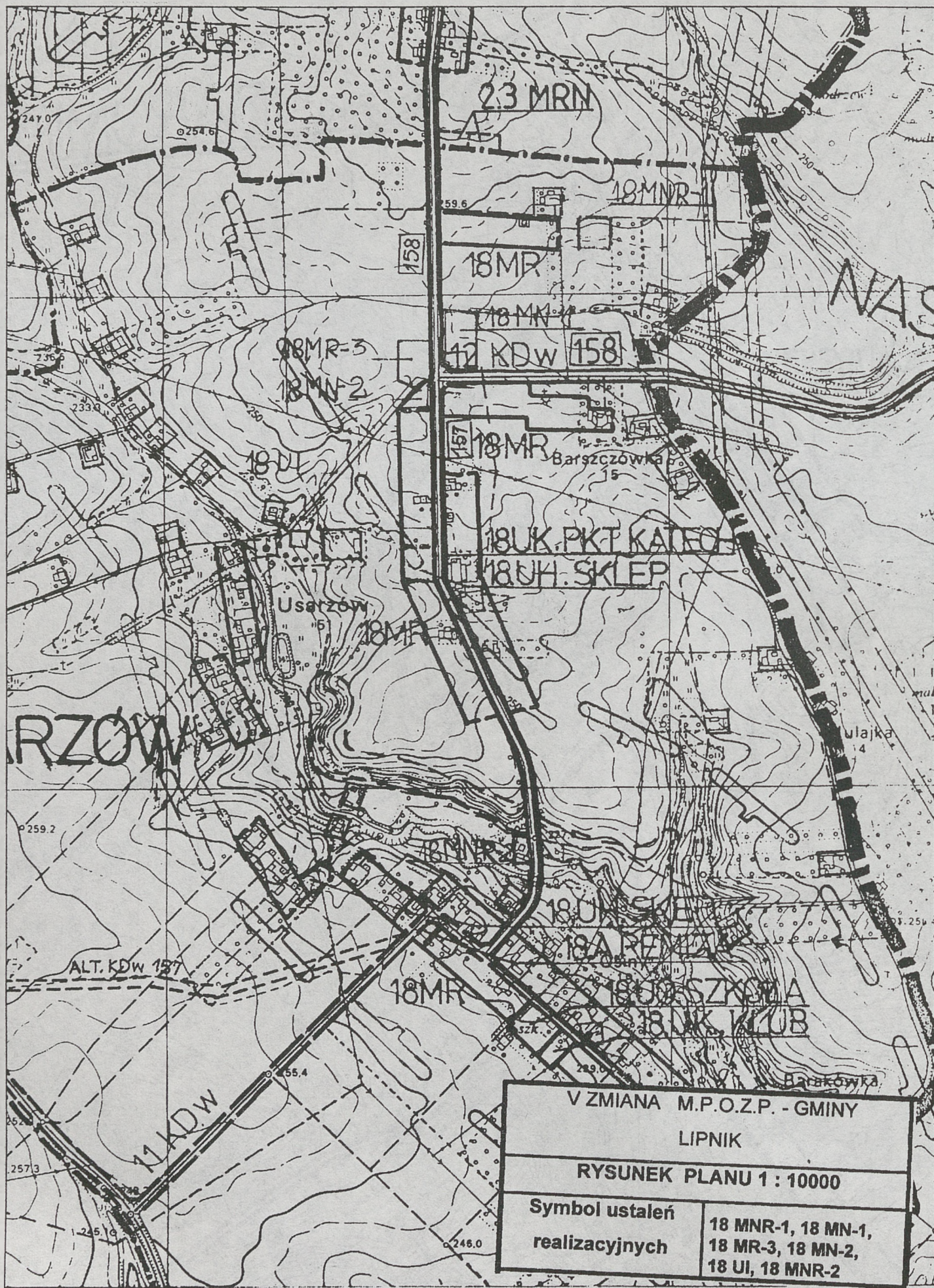
Uchwała wchodzi w życie po upływie 14 dnia od daty ogłoszenia w Dzienniku Urzędowym Województwa Tarnobreskiego i podlega wywieszeniu na tablicy ogłoszeń w Urzędzie Gminy w Lipniku.

PRZEWODNICZĄCY
Ryszard Przysucha

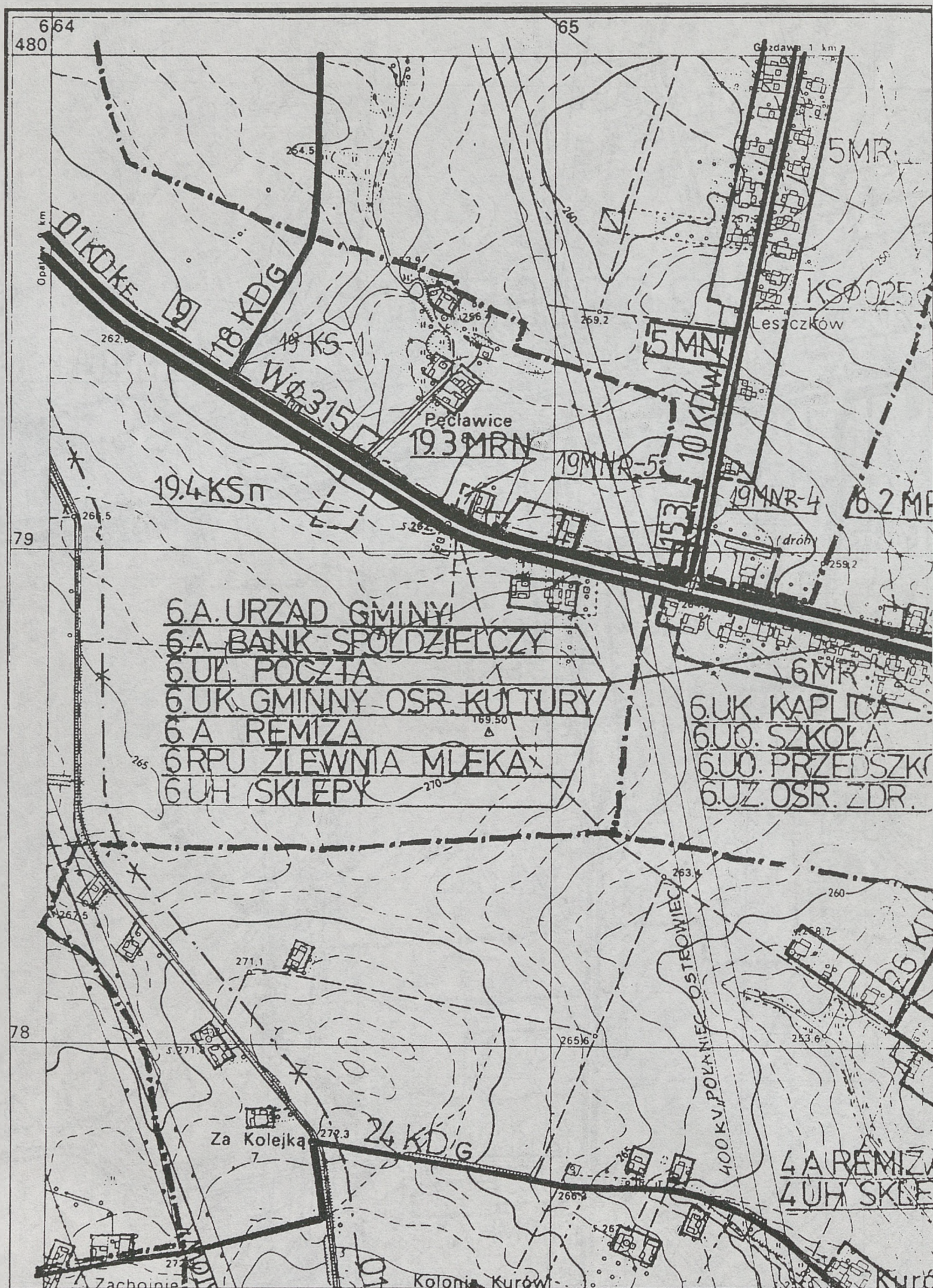


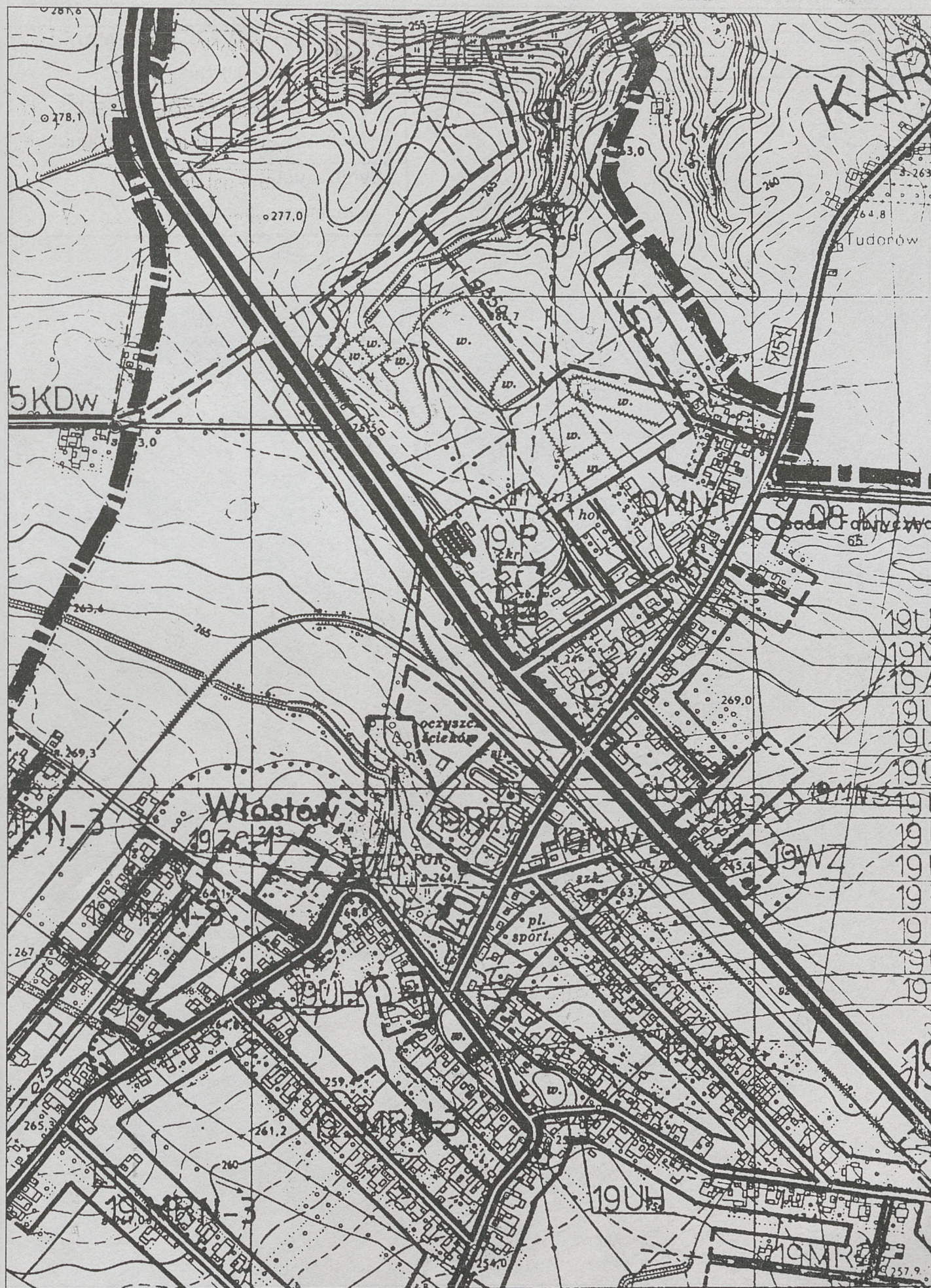












V ZMIANA M.P.O.Z.P. - GMINY

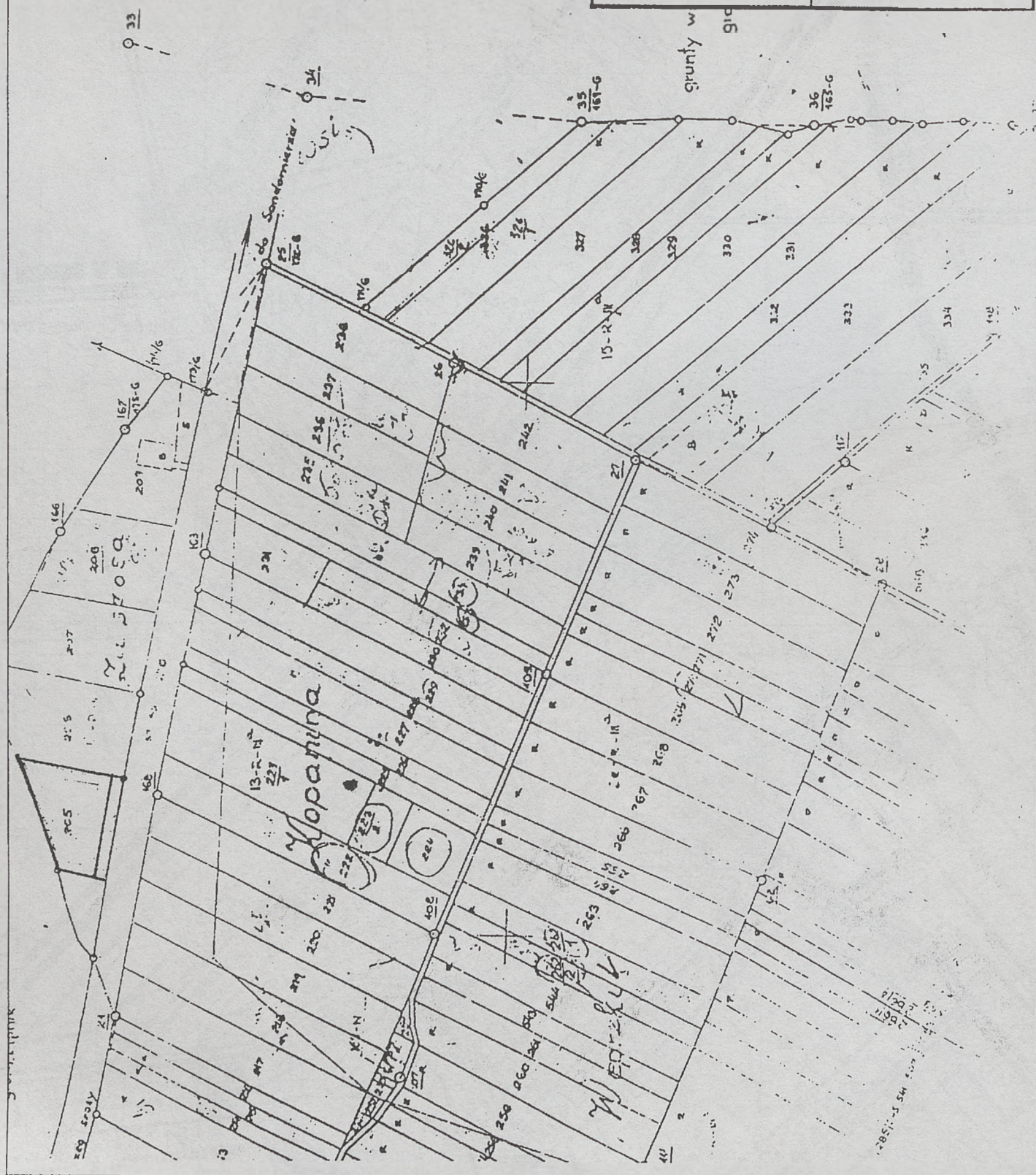
LIPNIK

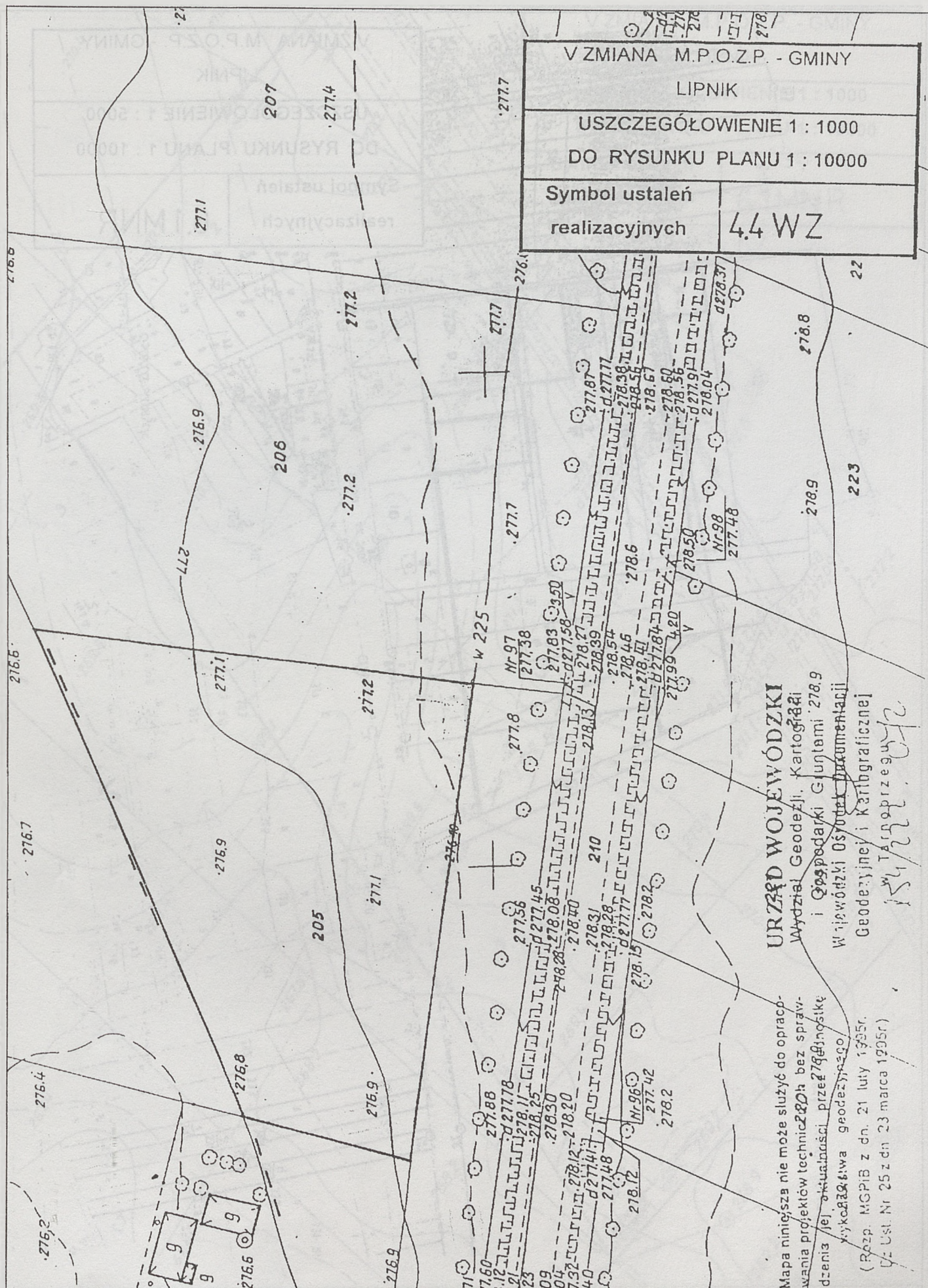
USZCZEGÓŁOWIENIE 1 : 5000

DO RYSUNKU PLANU 1 : 10000

Symbol ustaleń
realizacyjnych

4.4 WZ





V ZMIANA M.P.O.Z.P. - GMINY

LIPNIK

USZCZEGÓŁOWIENIE 1 : 5000

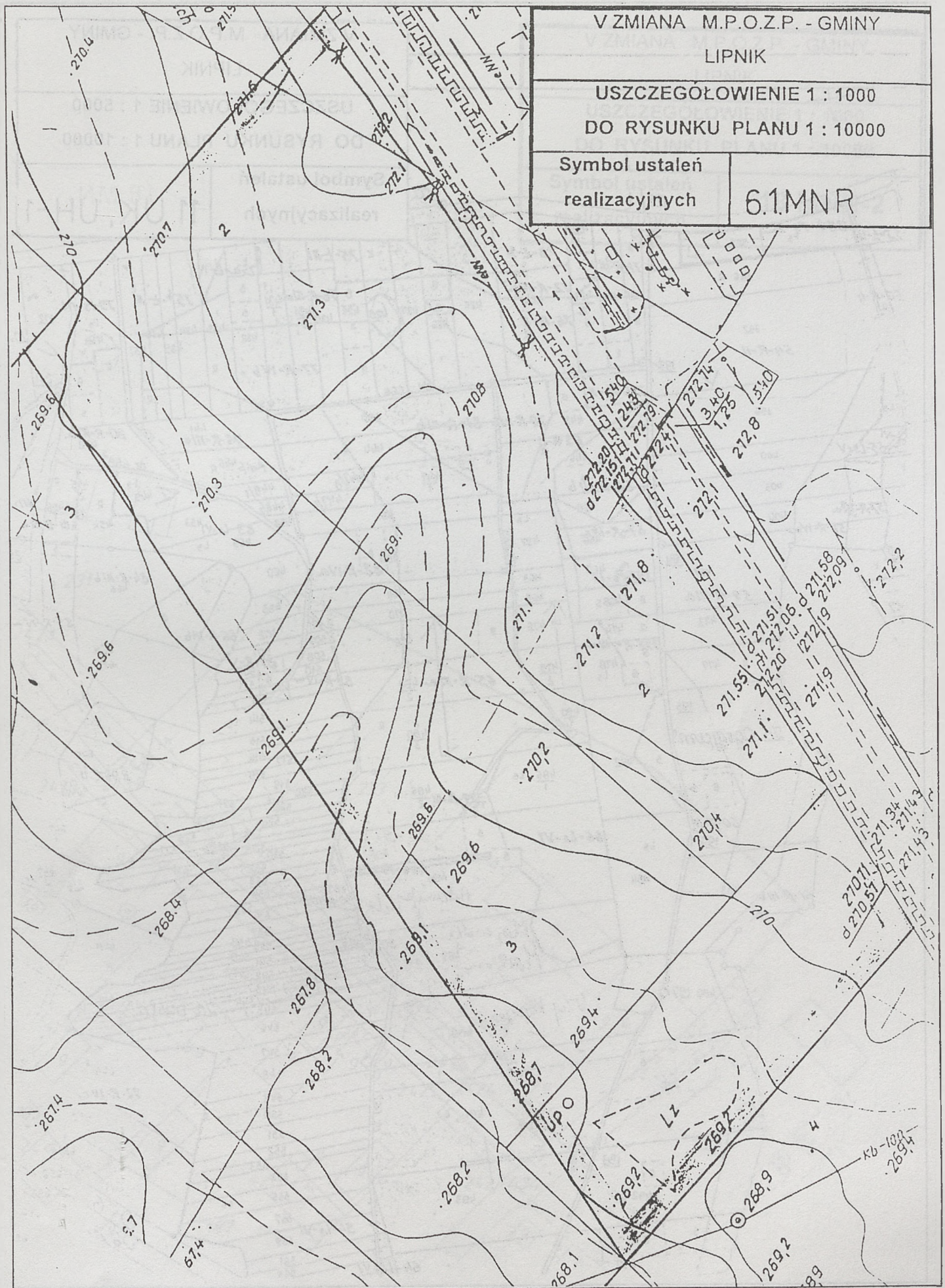
DO RYSUNKU PLANU 1 : 10000

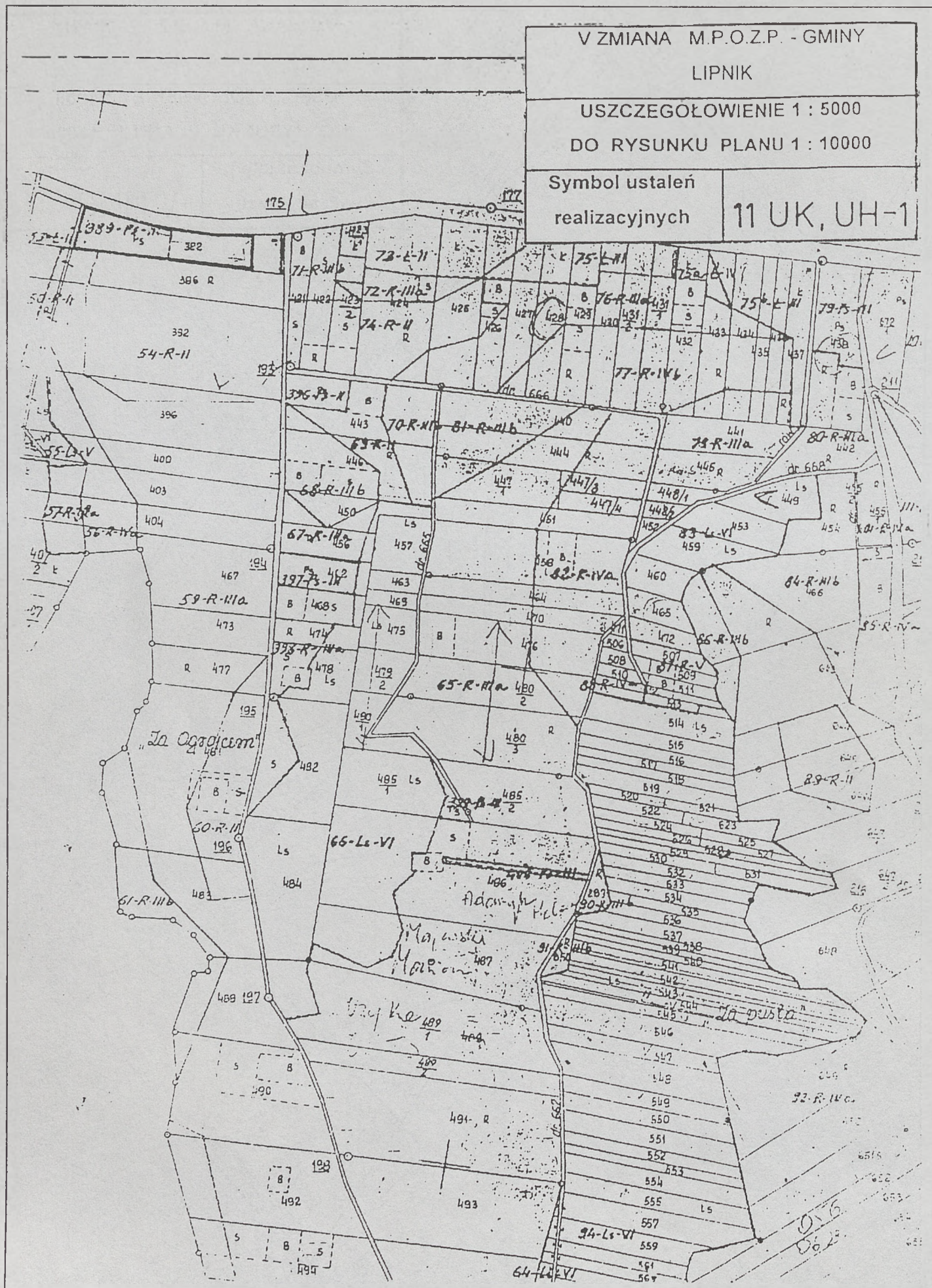
Symbol ustaleń
realizacyjnych

6.1.MNR

Grunt wsi Kuców





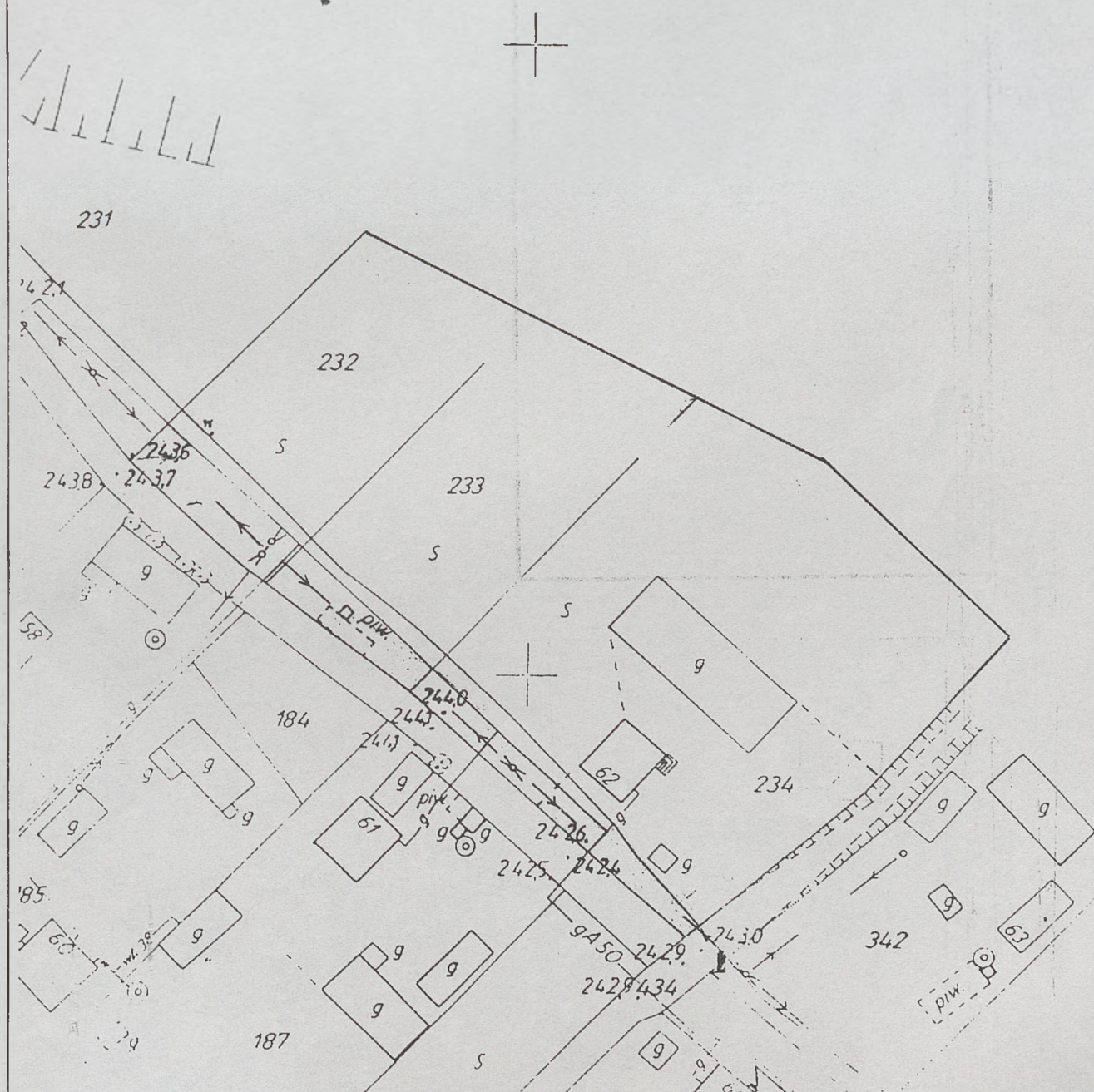


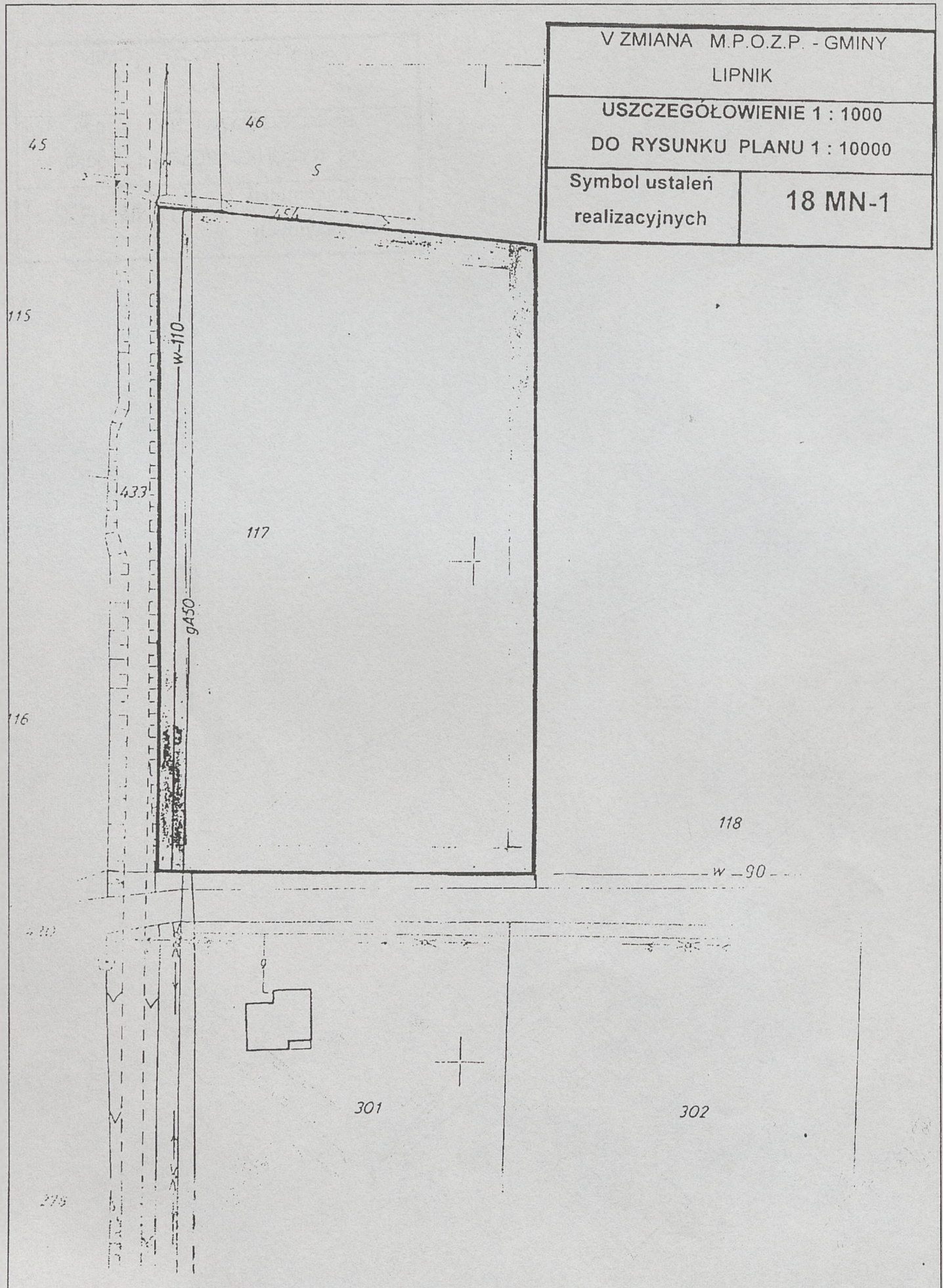
V ZMIANA M.P.O.Z.P. - GMINY
LIPNIK

USZCZEGÓŁOWIENIE 1 : 1000
DO RYSUNKU PLANU 1 : 10000

Symbol ustaleń
realizacyjnych

18 MNR-2





[illegible]

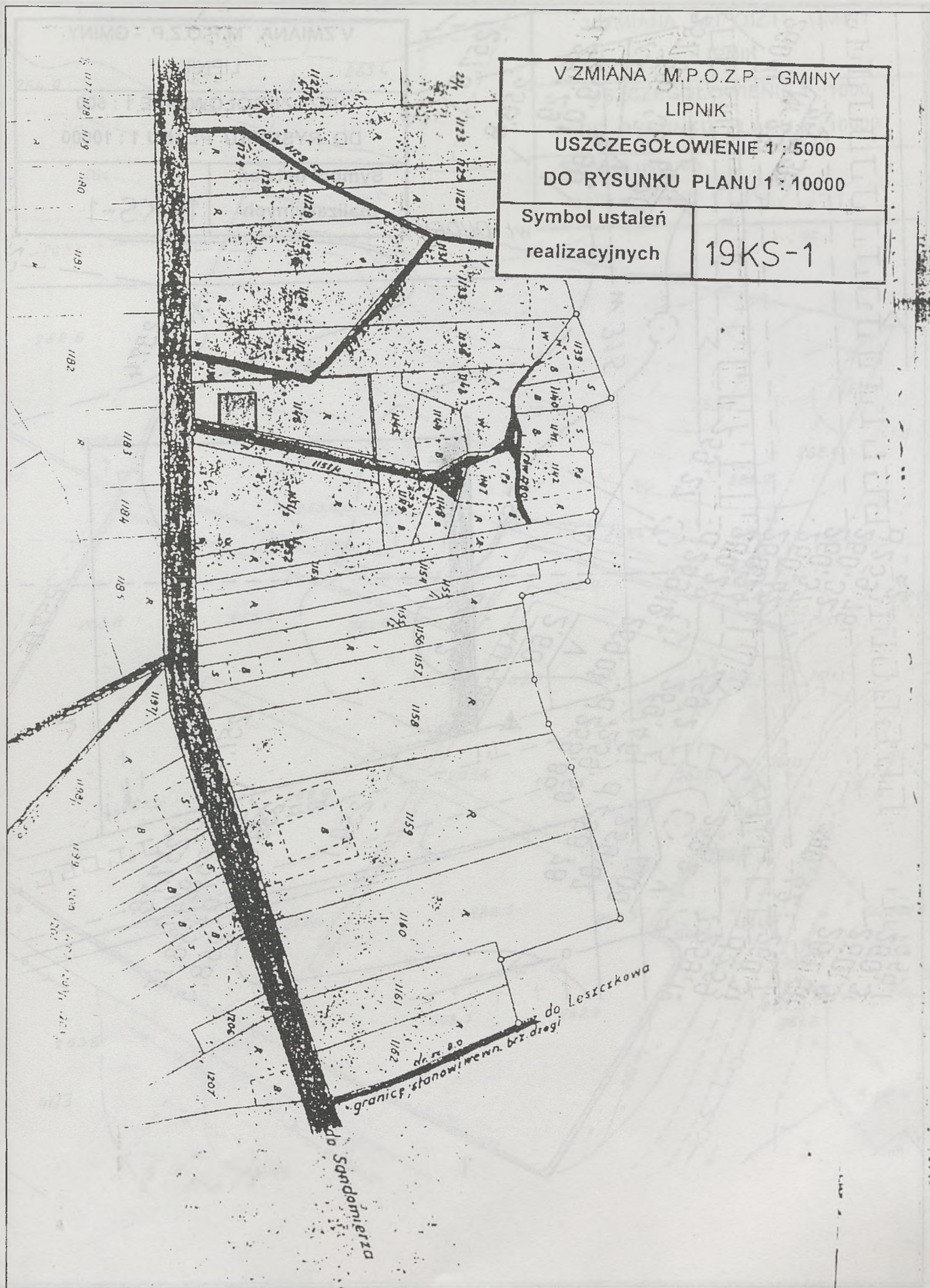
V ZMIANA M.P.O.Z.P. - GMINY

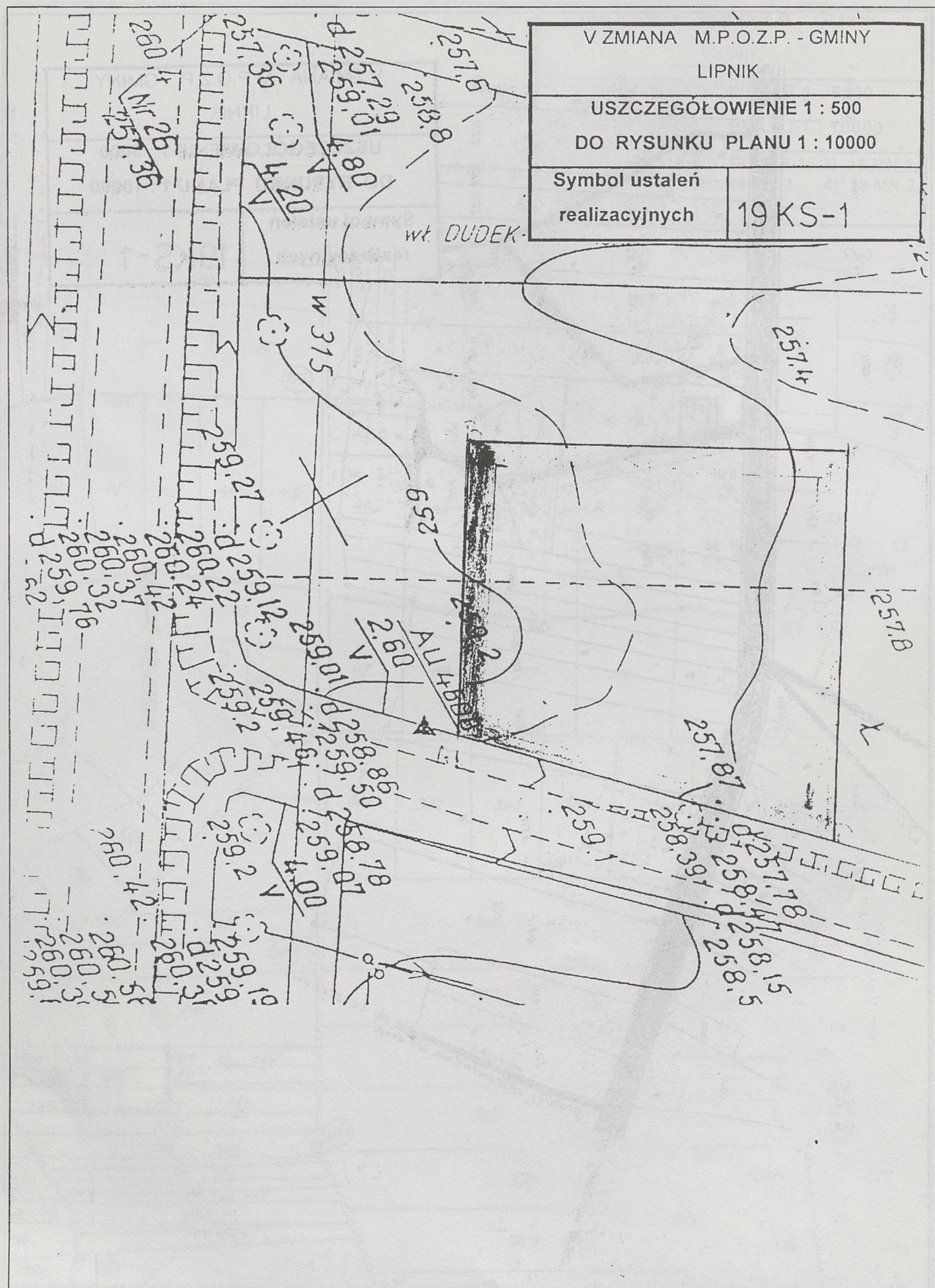
LIPNIK

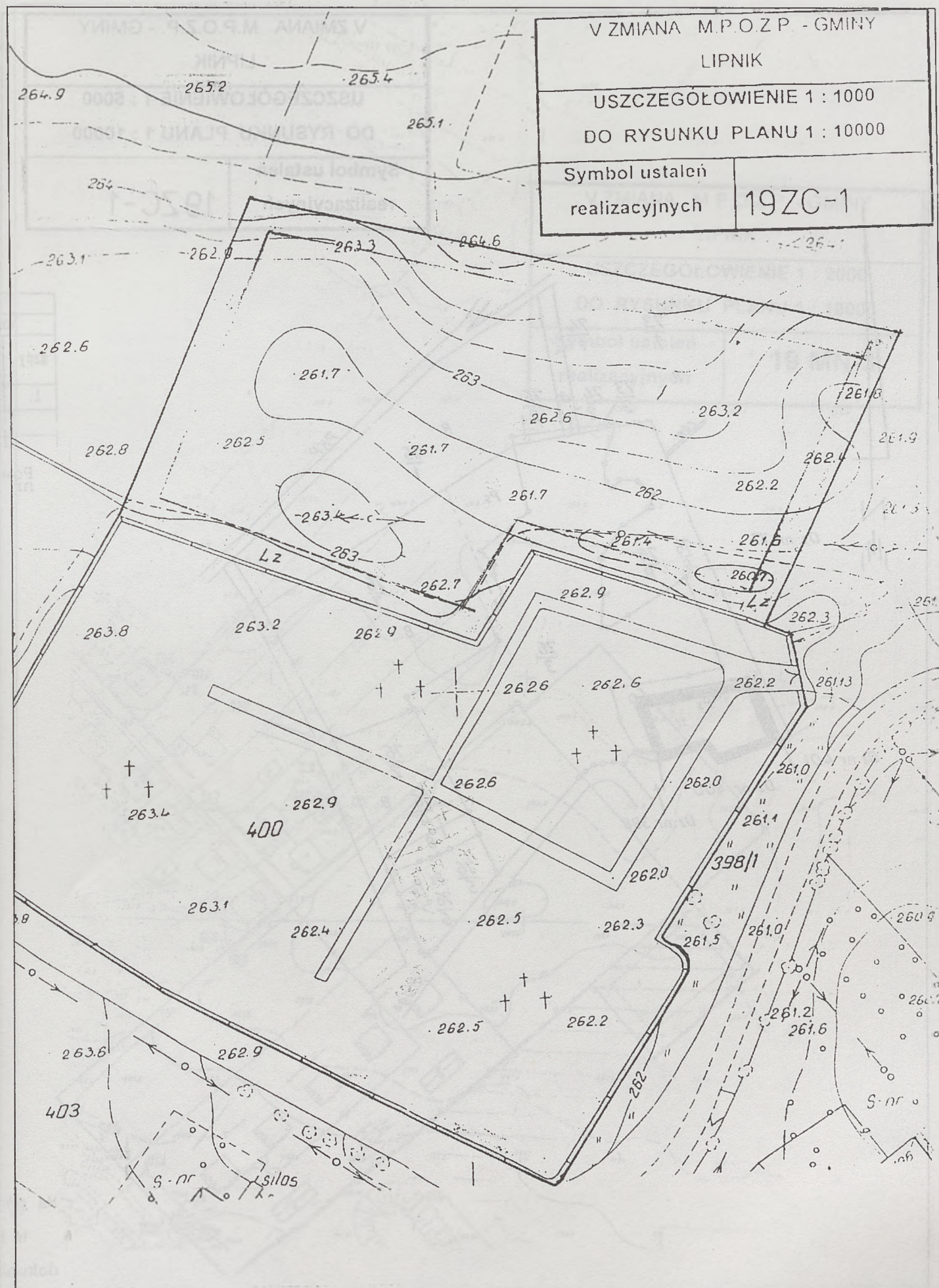
USZCZEGÓLOWNIENIE 1 : 5000

DO RYSUNKU PLANU 1 : 10000

Symbol ustaleń
realizacyjnych1) 18 MNR-1, 2) 18 MN-1,
3) 18 MR-3, 4) 18 MN-2,
5) 18 UI







V ZMIANA M.P.O.Z.P. - GMINY

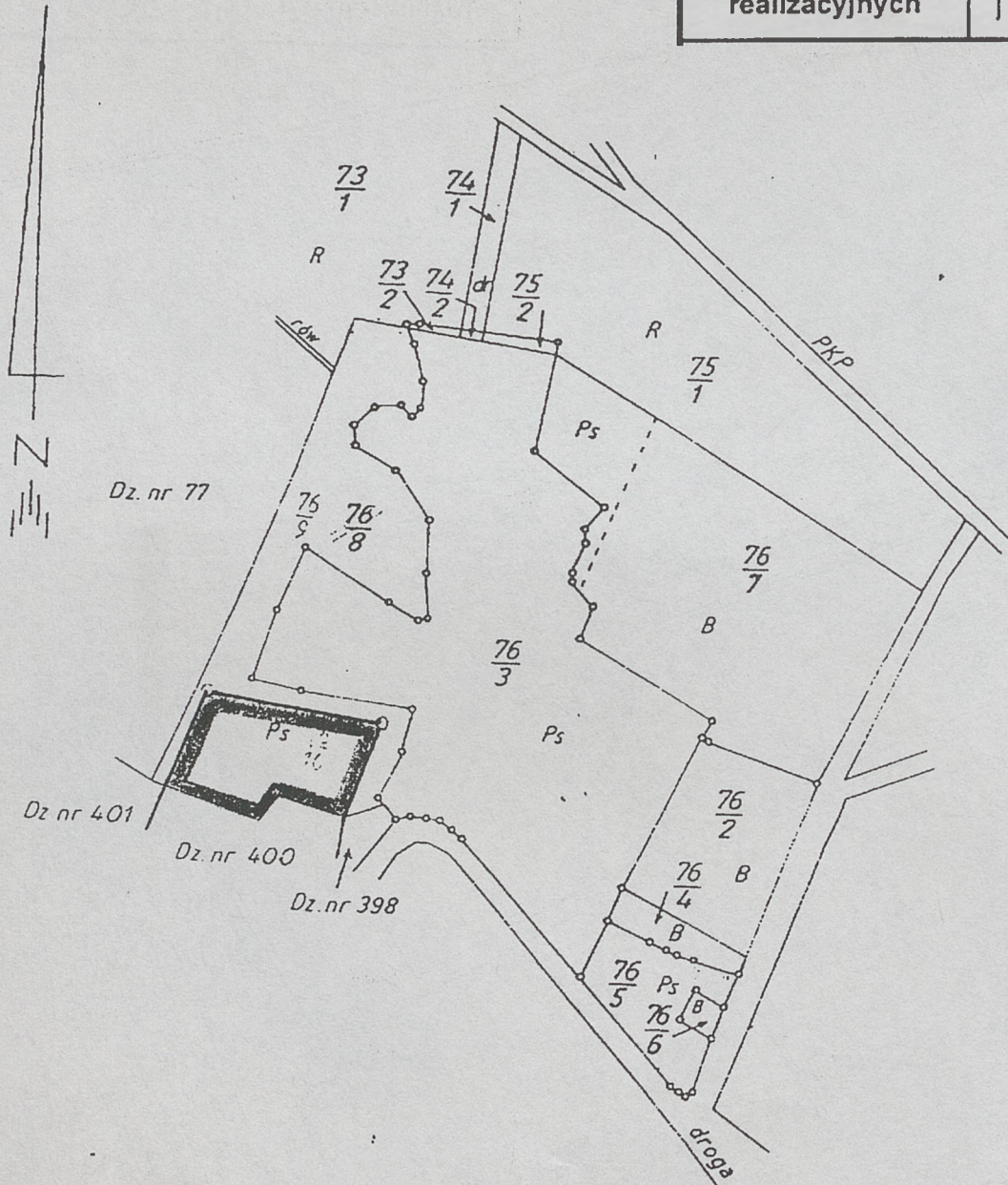
LIPNIK

USZCZEGÓLOWNIENIE 1 : 5000

DO RYSUNKU PLANU 1 : 10000

Symbol ustaleń
realizacyjnych

19ZC-1

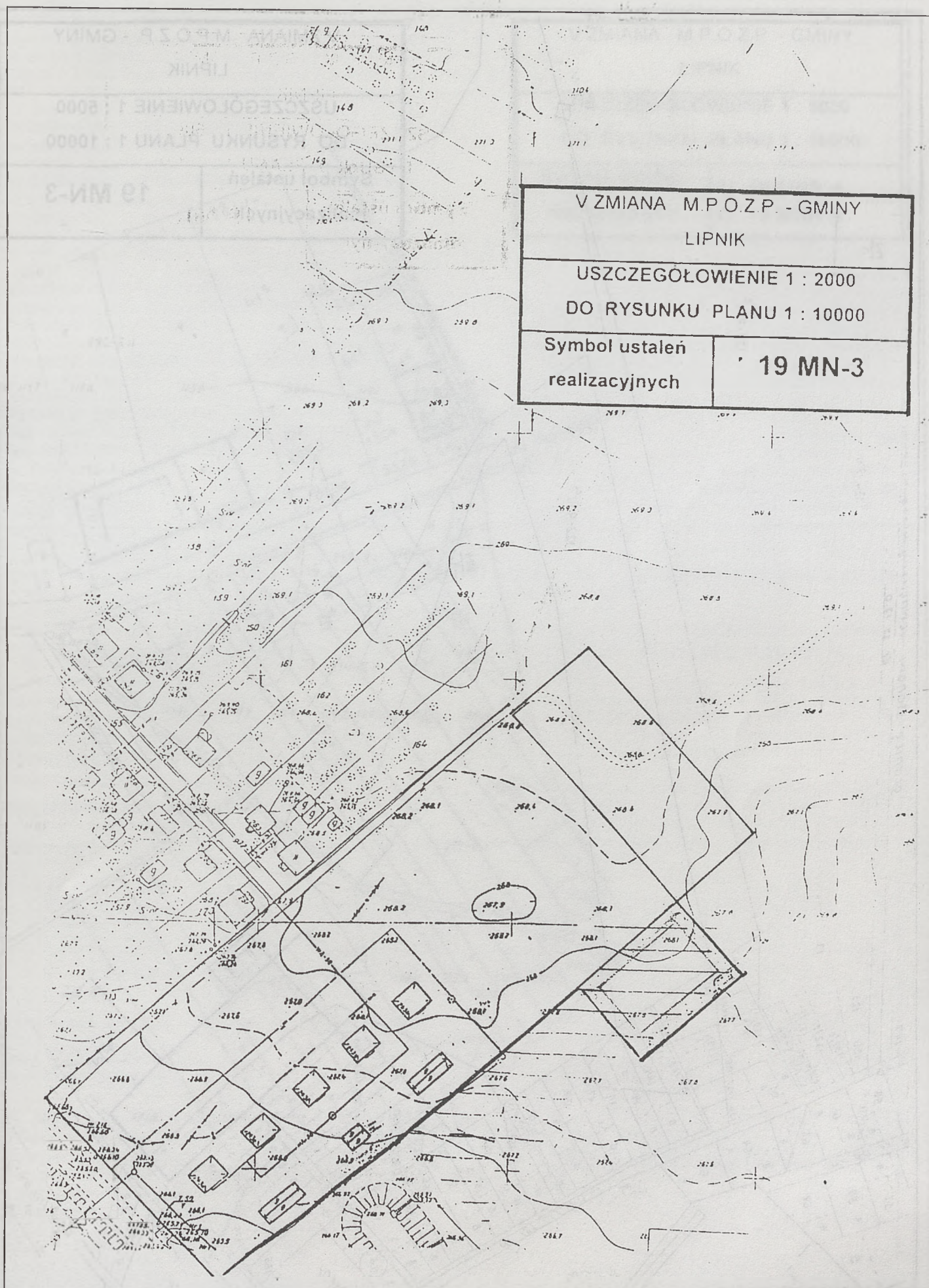


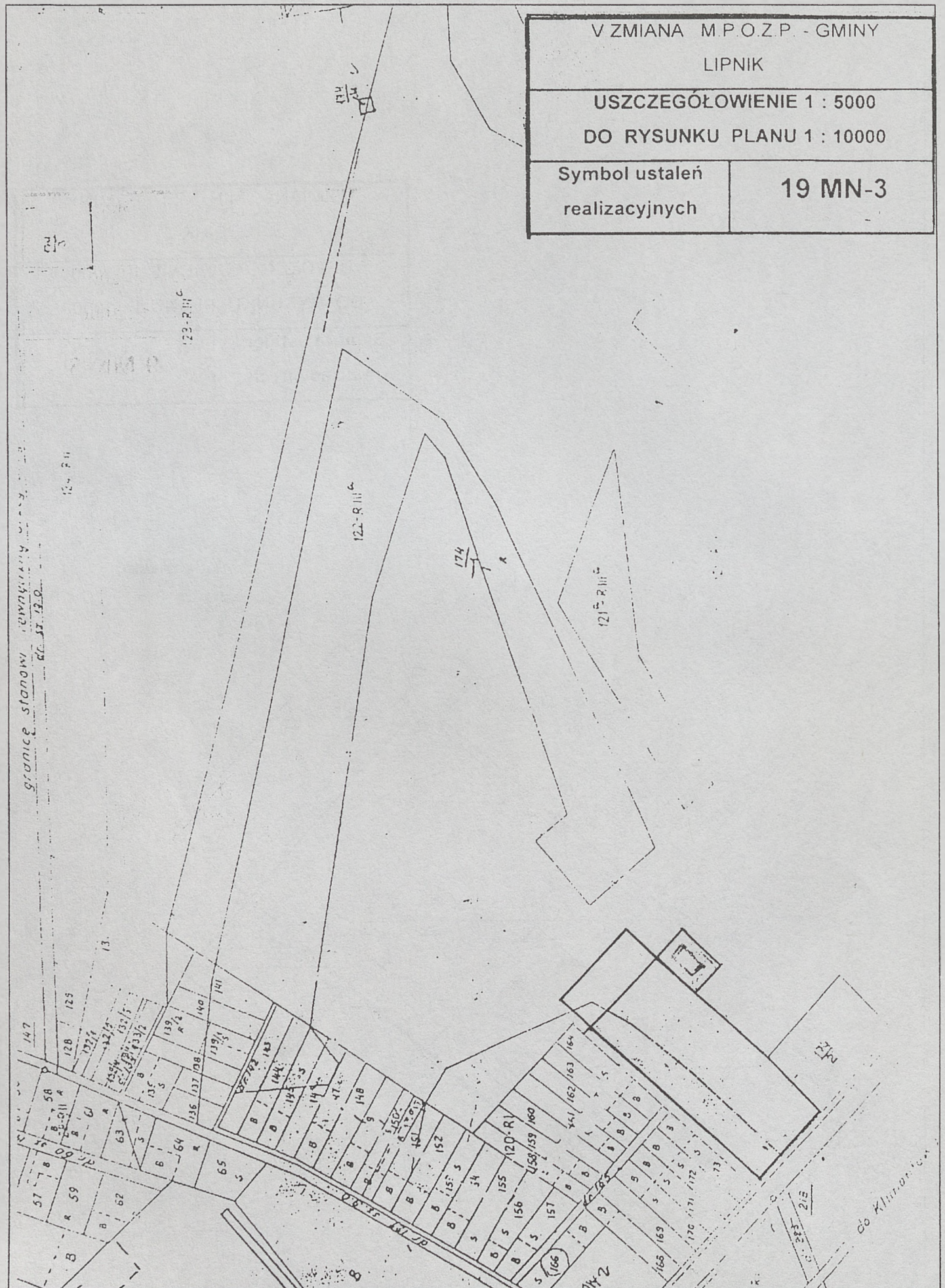
Nu
mapy
1.
Pow nr

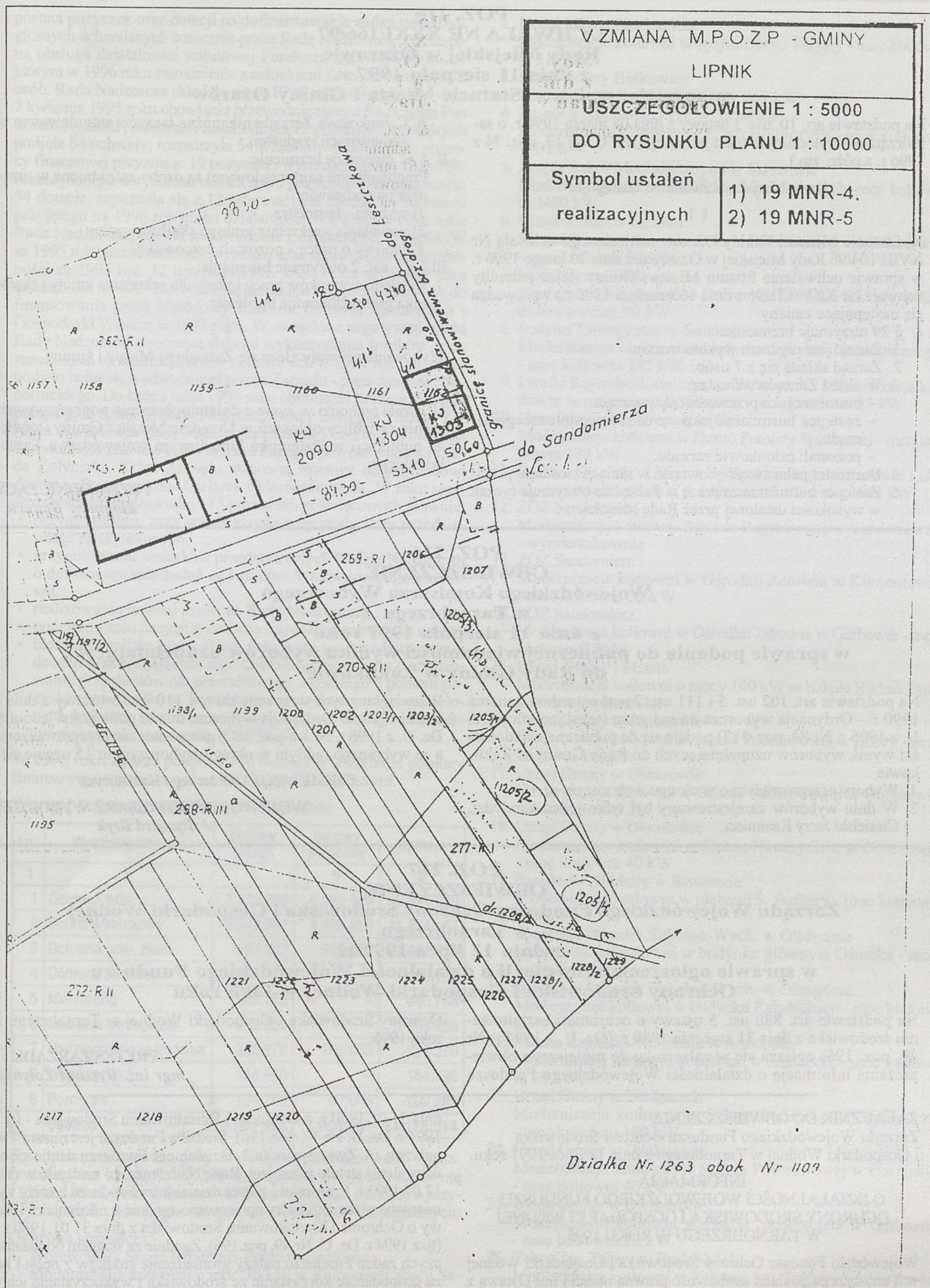
Na pos

W z

dokon







POZ. 215
UCHWAŁA NR XXXI/166/97
Rady Miejskiej w Ożarowie
z dnia 11 sierpnia 1997 r.

w sprawie: zmian w Statucie Miasta i Gminy Ożarów

Na podstawie art. 10, ust. 3 ustawy z dnia 08 marca 1990 r. o samorządzie terytorialnym tekst jednolity (Dz. U. Nr 13, poz. 74 z 1996 r. z późn. zm.)

Rada Miejska uchwala co następuje:

§ 1

W Statucie Miasta i Gminy Ożarów uchwalonego uchwałą Nr XVIII/104/96 Rady Miejskiej w Ożarowie z dnia 20 lutego 1996 r. w sprawie uchwalenia Statutu Miasta i Gminy (tekst jednolity uchwała Nr XXV/121/96 z dnia 16 września 1996 r.) wprowadza się następujące zmiany:

I. § 29 otrzymuje brzmienie:

1. Zarząd jest organem wykonawczym.
2. Zarząd składa się z 7 osób.
3. W skład Zarządu wchodzi:
 - burmistrz jako przewodniczący zarządu,
 - zastępca burmistrza jako - z-ca przewodniczącego zarządu,
 - pozostali członkowie zarządu.
4. Burmistrz pełni swoje obowiązki w ramach stosunku pracy.
5. Zastępca burmistrza za pracę w Zarządzie otrzymuje ryczałt w wysokości ustalonej przez Radę Miejską.

6. Członkostwa Zarządu nie można łączyć z zatrudnieniem w administracji rządowej.

II. § 61 otrzymuje brzmienie:

Pracownikami samorządowymi są osoby zatrudnione w urzędzie na podstawie:

- 1) wyboru - burmistrz
- 2) powołania - sekretarz gminy i skarbnik gminy
- 3) umowy o pracę - pozostali pracownicy

III. § 62, ust. 2 otrzymuje brzmienie:

Ustalenia warunków pracy i płacy dla sekretarza gminy i skarbnika gminy dokonuje burmistrz.

§ 2

Wykonanie uchwały zleca się Zarządowi Miasta i Gminy.

§ 3

Uchwała wchodzi w życie z dniem ogłoszenia poprzez wywieszenie na tablicy ogłoszeń w Urzędzie Miasta i Gminy i podległej publikacji w Dzienniku Urzędowym województwa Tarnobrzckiego.

PRZEWODNICZĄCY
Zbigniew Banach

POZ. 216
OBWIESZCZENIE
Wojewódzkiego Komisarza Wyborczego
w Tarnobrzegu
z dnia 11 sierpnia 1997 roku
w sprawie podania do publicznej wiadomości wyniku wyborów uzupełniających do Rady Gminy w Zaklikowie

Na podstawie art. 102 ust. 5 i 111 ust. 2 ustawy z dnia 8 marca 1990 r. - Ordynacja wyborcza do rad gmin (tekst jednolity Dz. U. z 1996 r. Nr 84, poz. 387) podaje się do publicznej wiadomości wynik wyborów uzupełniających do Rady Gminy w Zaklikowie

1. Wybory przeprowadzono w okręgu wyborczym nr 15.
2. W dniu wyborów zarejestrowany był tylko jeden kandydat, Ciesielski Jerzy Kazimierz.

W związku z tym stosownie do art. 110 ust. 3 ustawy z dnia 8 marca 1990 r. - Ordynacja wyborcza do rad gmin (tekst jednolity Dz. U. z 1996 r. Nr 84, poz. 387) głosowania nie przeprowadzono, a za wybranego radnym w okręgu wyborczym nr 15 uznaje się

CIESIELSKIEGO Jerzego Kazimierza

WOJEWÓDZKI KOMISARZ WYBORCZY
/ Ryszard Bryk

POZ. 217
OBWIESZCZENIE
Zarządu Wojewódzkiego Funduszu Ochrony Środowiska i Gospodarki Wodnej
w Tarnobrzegu
z dnia 12 lipca 1997 r.
w sprawie ogłoszenia informacji o działalności Wojewódzkiego Funduszu Ochrony Środowiska i Gospodarki Wodnej w 1996 roku

Na podstawie art. 88h ust. 5 ustawy o ochronie i kształtowaniu środowiska z dnia 31 stycznia 1980 r. (Dz. U. z 1994 r. Nr 49, poz. 196) ogłasza się w załączniku do niniejszego obwieszczenia informację o działalności Wojewódzkiego Funduszu

Ochrony Środowiska i Gospodarki Wodnej w Tarnobrzegu w roku 1996.

PREZES ZARZĄDU
mgr inż. Ryszard Żołyniak

ZAŁĄCZNIK DO OBWIESZCZENIA
Zarządu Wojewódzkiego Funduszu Ochrony Środowiska i Gospodarki Wodnej w Tarnobrzegu z dnia 12 lipca 1997 roku.

INFORMACJA
O DZIAŁALNOŚCI WOJEWÓDZKIEGO FUNDUSZU
OCHRONY ŚRODOWISKA I GOSPODARKI WODNEJ
W TARNOBRZEGU W ROKU 1996.

Wojewódzki Fundusz Ochrony Środowiska i Gospodarki Wodnej w Tarnobrzegu posiada osobowość prawną nadaną mu Ustawą z

dnia 31.01.1980 r. o Ochronie i Kształtowaniu Środowiska - (tj. z 1994 r. Dz. U. Nr 49, poz. 196). Siedzibą Funduszu jest miasto Tarnobrzeg, ul. Zwierzyniecka 3. Działalność Funduszu datuje się od uchwalenia statutu przez jego Radę Nadzorczą, co nastąpiło w dniu 12.07.1993 r. Przedmiot i zakres działalności Funduszu zostały wymienione w statucie, który opracowano zgodnie z założeniami Ustawy o Ochronie i Kształtowaniu Środowiska z dnia 31.01.1980 r. - (tj. z 1994 r. Dz. U. Nr 49, poz. 196). Zgodnie ze statutem do zasadniczych zadań Funduszu należy gromadzenie środków z opłat i kar za gospodarcze korzystanie ze środowiska i wykorzystanie ich w

postaci pożyczek oraz dotacji na dofinansowanie zadań proekologicznych uchwalanych corocznie przez Radę Nadzorczą. Techniczną obsługę działalności statutowej Funduszu sprawuje Biuro, w którym w 1996 roku zatrudnienie z członkami Zarządu wynosiło 12 osób. Rada Nadzorcza składała się w 1996 roku z 9 osób. Od dnia 7 kwietnia 1995 roku obowiązki przewodniczącego Rady pełni Pan dr inż. Ryszard Szwermer. Rada odbyła 12 posiedzeń, na których podjęła 84 uchwały, rozpatrzyła 54 wniosków o udzielenie pomocy finansowej przyznając 19 pożyczek, wyrażając zgodę na zwiększenie jednej z dotychczas udzielonych pożyczek oraz przyznając 54 dotacje, zapoznała się z 12 informacjami Zarządu o realizacji przyjętego na 1996 rok planu działalności. 4 kwietnia 1996 roku Rada Nadzorcza przyjęła sprawozdanie z działalności WFOŚiGW za 1995 rok bilans i rachunek wyników oraz sprawozdanie z działalności za 1995 rok. 12 listopada 1996 roku, Rada uchwaliła plan działalności na 1997 rok oraz listę przedsięwzięć priorytetowych do finansowania przez Narodowy Fundusz Ochrony Środowiska i Gospodarki Wodnej w 1997 roku. W związku z negatywną oceną Rady Nadzorczej dotyczącą słabego wykorzystania środków przeznaczonych na realizację celów statutowych w 1995 roku, 6 marca podjęto uchwałę o odwołaniu Prezesa Zarządu - pana Janusza Kropornickiego. Do końca maja 1996 roku obowiązki Prezesa Zarządu pełniła pani Anna Gielarek, dotychczasowy Zastępca Prezesa Zarządu. Na wniosek Rady Nadzorczej z dniem 1 czerwca Wojewoda Tarnobrzelski na stanowisko Prezesa Zarządu powołał pana Ryszarda Żołyniaka. Skład Zarządu stanowią również dotychczasowi Zastępcy Prezesa - Anna Gielarek i Marian Bałanda. W roku sprawozdawczym Zarząd odbył 13 posiedzeń poświęconych głównie:

- przygotowaniu, przy współudziale wojewody listy przedsięwzięć priorytetowych,
- przygotowaniu wniosków przedstawianych Radzie Nadzorczej o dofinansowanie zadań ze środków Wojewódzkiego Funduszu,
- realizowaniu uchwał i zaleceń Rady Nadzorczej,
- podejmowaniu decyzji o zmianie warunków zawartych umów,
- bieżącej analizie pracy Biura Funduszu oraz podejmowaniu decyzji usprawniających jego działalność w oparciu o analizowanie przychodów dla prawidłowego, zgodnego z planem pozyskiwania środków, kontrolowaniu wykorzystania udzielonych pożyczek i dotacji oraz analizie i ocenie ekologicznej efektywności funkcjonowania WFOŚiGW.

W 1996 roku Zarząd podpisał 176 umowy o udzielenie pomocy finansowej na zadania o charakterze proekologicznym.

Wartość podpisanych umów według dziedzin

Lp.	Wyszczególnienie	Umowy dotacji	Umowy pożyczek	Ogółem
1	2	4	5	6
1	Ochrona wód	3.371.760	5.950.168	9.321.928
2	Ochrona atmosfery	2.348.507	8.895.650	11.244.157
3	Ochrona pow. ziemi	963.303	518.233	1.481.536
4	Ochrona przyrody	367.123	—	367.123
5	Monitoring	340.768	—	340.768
6	Edukacja ekologiczna	309.959	—	309.959
7	Nadzwyczajne zagrożenia	589.270	150.000	739.270
8	Wypoczynek	164.490	—	164.490
9	Pozostałe	129.283	80.000	209.283
	Ogółem	8.584.463	15.594.051	24.178.514

Z podpisanych umów o pożyczkę i dotację zrealizowano wypłaty dotacji na kwotę 7.547.786 zł i wypłaty pożyczek na kwotę 15.545.380 zł. Pomoc finansowa Wojewódzkiego Funduszu przyczyniła się do powstania następujących efektów ekologicznych:

Ochrona atmosfery:

1. Wojewódzka Stacja Sanitarno-Epidemiologiczna
Modernizacja kotłowni o moc 30 kW w Rejonowej Stacji Sanitarno-Epidemiologicznej w Janowie Lubelskim

2. Urząd Miasta Sandomierz
Modernizacja kotłowni w byłym Domu Turysty - moc kotłowni 510 kW
3. Urząd Gminy Baćkowie
Modernizacja kotłowni o mocy 265 kW
4. Zespół Szkół Rolniczych w Sichowie
Modernizacja kotłowni w Z. Sz. Rolniczych - moc kotłowni 940 kW
5. Zespół Szkół Mechanicznych w Staszowie
Modernizacja kotłowni w Z. Sz. Mechanicznych - moc kotłowni 1400 kW
6. Urząd Gminy w Lipniku
Modernizacja kotłowni w Szkole Podstawowej we Włostowie - moc kotłowni 93 kW
7. Urząd Gminy Sadowie
Modernizacja kotłowni w Gminnym Ośrodku Kultury w Sadowiu o mocy 90 kW
8. Instytut Teologiczny w Sandomierzu
Modernizacja kotłowni w budynku Instytutu Teologicznego - moc kotłowni 145 kW
9. Parafia Rzymsko-Katolicka we Wrzawach - Modernizacja kotłowni w plebani we Wrzawach - moc kotłowni 35 kW
10. Dom Pomocy Społecznej w Czachowie
Modernizacja kotłowni w Domu Pomocy Społecznej - moc kotłowni 139 kW
11. Kurator Oświaty - Liceum Ogólnokształcące w Janowie Lub.
Modernizacja kotłowni w LO - moc kotłowni - 1085 kW
12. ZOZ Sandomierz
Modernizacja kotłowni Szpitala Rejonowego w Sandomierzu - wymiennikownia
13. ZOZ Sandomierz
Modernizacja kotłowni w Ośrodku Zdrowia w Klimontowie - moc kotłowni 52 kW
14. ZOZ Sandomierz
Modernizacja kotłowni w Ośrodku Zdrowia w Garbowie - moc kotłowni 35 kW
15. Urząd Gminy i Miasta
Modernizacja kotłowni o mocy 140 kW w Szkole Rudnik Podstawowej w Rudniku
16. Urząd Gminy w Obrazowie
Modernizacja kotłowni w Szkole Podstawowej w Bilczy - moc kotłowni 140 kW
17. Urząd Gminy w Obrazowie
Modernizacja kotłowni w Szkole Podstawowej w Obrazowie - moc kotłowni 250 kW
18. Urząd Gminy w Obrazowie
Modernizacja kotłowni w Domu Nauczyciela w Obrazowie - moc kotłowni 40 kW
19. Parafia św. Barbary w Staszowie
Modernizacja kotłowni w plebanii Ś. Barbary - moc kotłowni 149 kW
20. Specjalny Ośrodek Szkolno-Wych. w Olbiecinie
Modernizacja kotłowni w budynku głównym Ośrodka - moc kotłowni 92 kW
21. Specjalny Ośrodek Szkolno-Wych. w Olbiecinie
Modernizacja kotłowni w budynku Rehabilitacji - moc kotłowni 49 kW
22. Parafia Rzymsko-Katolicka w Annopolu
Modernizacja kotłowni w plebani w Annopolu - moc kotłowni 90 kW
23. Urząd Gminy w Dwikozach
Modernizacja kotłowni w Szkole Podstawowej w Słupczy - moc kotłowni 180 kW
24. Urząd Gminy w Dwikozach
Modernizacja kotłowni w Szkole Podstawowej w Garbowie - moc kotłowni 40 kW
25. Urząd Gminy w Dwikozach
Modernizacja kotłowni w Domu Nauczyciela w Garbowie - moc kotłowni 29 kW
26. Zakon św. Trójcy w Budziskach
Modernizacja kotłowni w Zakonie Św. Trójcy - moc kotłowni 95 kW

27. Urząd Miasta i Gminy Baranów Sandomierski
Modernizacja kotłowni w Szkole Podstawowej w Dąbrowicy
- moc kotłowni 150 kW
28. Urząd Miasta i Gminy Baranów Sandomierski
Modernizacja kotłowni w Szkole Podstawowej w Durdach
- moc kotłowni 150 kW
29. Urząd Miasta i Gminy Baranów Sandomierski
Modernizacja kotłowni w Szkole Podstawowej w Baranowie
Sandomierskim - moc kotłowni 60 kW
30. Urząd Miasta i Gminy Opatów
Modernizacja kotłowni K-4 w Opatowie - moc kotłowni
3.500 kW
31. Urząd Gminy Pysznica
Modernizacja kotłowni w Szkole Podstawowej w Jastkowic-
cach - moc kotłowni 210 kW
32. Urząd Gminy Pysznica
Modernizacja kotłowni w Szkole Podstawowej w Krzakach
- moc kotłowni 130 kW
33. Urząd Gminy i Miasta w Ulanowie
Modernizacja kotłowni w Szkole Podstawowej w Dąbrowce
- moc kotłowni 80 kW
34. Urząd Miasta Stalowa Wola
Modernizacja kotłowni w Szkole Podstawowej Nr 9 - moc ko-
tłowni 225 kW
35. Urząd Miasta i Gminy Nisko
Modernizacja kotłowni w Szkole Podstawowej Nr 4 - moc ko-
tłowni 90 kW
36. Urząd Gminy Łubnice
Modernizacja kotłowni w Ośrodku Zdrowia w Łubnicach -
moc kotłowni 95 kW
37. Urząd Gminy Koprzywnica
Modernizacja kotłowni w Szkole Podstawowej w Koprzywni-
cy - moc kotłowni 210 kW
38. Parafia w Jastkowicach
Modernizacja kotłowni w Plebanii - moc kotłowni 42 kW
39. Komenda Wojewódzka Policji w Tarnobrzegu
Modernizacja kotłowni w Komendzie Rejonowej w Nisku
- moc kotłowni 206 kW
40. PEC Tarnobrzeg
Modernizacja kotłowni osiedlowej w Tarnobrzegu - moc ko-
tłowni 20.000 kW
41. Urząd Miasta i Gminy Zawichost
Modernizacja kotłowni w szkole Podstawowej w Linowie
- moc kotłowni 105 kW
42. Urząd Gminy Krzeszów
Modernizacja kotłowni w budynku OSP w Krzeszowie - moc
kotłowni 100 kW
43. Urząd Miasta i Gminy Ćmielów
Modernizacja kotłowni w Szkole Podstawowej w Brzustowej
- moc kotłowni 168 kW
44. Spółdzielnia Mieszkaniowa Własnościowo-Lokatorska w Ni-
sku
Modernizacja kotłowni w SM - moc kotłowni 700 kW
45. Wojewódzka Kolumna Transportu Sanitarnego w Tarnobrzegu
Modernizacja samochodów sanitarnych - 33 szt.
46. Zakład Opiekuńczo-Lecznicy w Kurozwękach
Modernizacja kuchni węglowej w Zkł. Opiek. w Kurozwękach
(przygotowywanie posiłków na 250 osób)
47. Zespół Szkół Mechanicznych w Staszowie
Zakup analizatorów spalin
48. Automobilklub Stalowa Wola
Zakup analizatorów spalin
49. M.Pitera
Budowa małej elektrowni wodnej 180000 kWh/rok
50. PGKiM Tarnobrzeg
Modernizacja SUW, montaż energooszczędnych pomp wys.
tłoczenia 432 8820 kWh/rok

Redukcja zanieczyszczeń w wyniku realizacji ww. zadań wyniosła:

CO - 256,16 t/rok
SO₂ - 264,58 t/rok
pył - 213 t/rok

Ochrona powierzchni ziemi

1. Specjalny Ośrodek Szkolno-Wychowawczy w Sulejowie
Zakup kontenera na odpady o poj. 7 m³
2. Urząd Gminy Klimontów
Budowa wysypiska śmieci
3. Ekologiczny Związek Gminy Dorzecza Koprzywianki
Zakup samochodu - śmieciarki

Nadzwyczajne zagrożenia

1. Urząd Gminy Pysznica
Zakup samochodu do ratownictwa chemiczno-ekologicznego
2. Woj. Kom. P. Str. Pożarnej w Tarnobrzegu
Zakup samochodu rat. chem.-ekologicznego
3. Urząd Miasta i Gminy Annopol
Zakup sprzętu do ratownictwa chemiczno-ekologicznego
4. Urząd Miasta i Gminy Staszów
Wykonanie ekspertyzy dot. kawern na os. Północ w Stasz-
owie
5. Urząd Gminy Majdan Królewski
Usunięcie szkód powodziowych (5,6 km rowu i 25 przepu-
stów)
6. Urząd Miasta i Gminy Janów Lubelski
Usunięcie szkód powodziowych (1 km rowu i 1 przepust
o = 50)
7. Urząd Miasta i Gminy Annopol
Usunięcie szkód powodziowych (2,66 km i 4 przepusty)
8. Zarząd Dróg Miejskich Janów Lubelski
Usunięcie szkód powodziowych (budowa 1 przepustu
o 3 o = 150)

Ochrona wód

1. Urząd Miasta i Gminy Opatów
oczyszczalnia ścieków o przepustowości 1000 m³/d
2. Urząd Miasta i Gminy Nowa Dęba
oczyszczalnia ścieków o przepustowości 3500 m³/d
3. Zakład Opiekuńczo-Lecznicy w Kurozwękach
oczyszczalnia ścieków o przepustowości 70 m³/d
4. Urząd Gminy Tarłów
oczyszczalnia ścieków o przepustowości 300 m³/d
5. Parafia Rzymsko-Katolicka we Wrzawach
prydomowa oczyszczalnia ścieków o przepustowości 4 m³/d
6. ZOZ Nisko
kanalizacja sanitarna o dł. 503 mb
7. Urząd Gminy Majdan Królewski
kanalizacja sanitarna o dł. 1619 mb
8. Urząd Miasta i Gminy Rudnik
kanalizacja sanitarna o dł. 4298 mb i 1 przepompownia
9. Wojskowy Rejonowy Zarząd Kwaterunkowo-Budowlany
w Lublinie - JW Nowa Dęba
kanalizacja sanitarna o dł. 3700 mb i przepompownia
10. Urząd Gminy Darzymból
studnia do chemizacji rolnictwa o wydajności 9 m/h
11. Urząd Gminy Koprzywnica
studnia do chemizacji rolnictwa o wydajności 65 m/h
12. Pralnia Ekologiczna czyszczenie w obiegu zamkniętym

Zrealizowane zadania nieinwestycyjne.

Działalność WFOŚiGW nie ogranicza się tylko do zadań inwe-
stycyjnych, dofinansowano również następujące dziedziny:

Edukacja ekologiczna.

W 1996r. Fundusz podpisał 32 umowy. Przy udziale tych środ-
ków zrealizowano zadania w następujących formach.

1. Olimpiady wiedzy ekologicznej:
 - olimpiada ekologiczna dla uczniów szkół podstawowych
i ponadpodstawowych woj. tarnobreskiego,
 - Regionalna Olimpiada Ochrony Środowiska dla młodzieży
z województw: krośnieńskiego, tarnobreskiego, rzeszow-
skiego,
2. Konkursy ekologiczne:
 - konkurs plastyczny pt. „Środowisko naturalne w miejscu
mojego zamieszkania”,

- konkurs ekologiczny dla uczniów szkół podstawowych,
 - konkurs ekologiczny pt. „Ziemia nie należy do nas - my należymy do Ziemi”,
 - konkurs plastyczny pt. „Szanujmy Matkę Ziemię”,
 - konkurs plastyczny pt. „Chrońmy środowisko naturalne naszej gminy”
 - konkurs pt. „Piękna i czysta zagroda wizytówka Twoja i Twojego środowiska”,
 - Festiwal Piosenki Ekologicznej zorganizowany z okazji Dnia Ochrony Środowiska dla uczniów szkół podstawowych,
3. Konferencje, szkolenia i sympozja na temat ochrony środowiska:
- konferencja pt. „Likwidacja i zagospodarowanie wyrobisk pogórnich kopalń odkrywkowych siarki”,
 - konferencja pt. „Ochrona środowiska w energetyce, przemśle i ciepłownictwie”
 - konferencja pt. „Ochrona wód woj. tarnobrzckiego”,
 - konferencja pt. „Odpady woj. tarnobrzckiego źródłem surowców i energii”,
 - konferencja pt. „Ekorozwój gminy”
 - symposium wyjazdowe z konkursem ekologicznym,
 - szkolenie wyjazdowe pt. „Osobliwości przyrodnicze Tatrzańskiego Parku Narodowego”,
 - symposium naukowe pt. „Ochrona powietrza w woj. tarnobrzckim”,
4. Prenumerata czasopism ekologicznych „AURA” i „RAJ” dla uczniów szkół średnich i podstawowych woj. tarnobrzckiego.
5. Materiały do edukacji ekologicznej:
- zakup słowników zoologicznych,
 - wydanie folderów „Walory przyrodnicze PK Lasy Janowskie,
 - kalendarze o tematyce przyrodniczej,
 - wydanie publikacji pt. „Stan środowiska w woj. tarnobrzckim w 1995 r.”
6. Dofinansowanie programu edukacji ekologicznej „Czysta Wisła i rzeki Przymorza”.
7. Dofinansowanie pracowni ochrony środowiska:
- zakup aparatury do pracowni analizy wody dla Zespołu Szkół Budowlanych w Tarnobrzegu,
 - wyposażenie pracowni edukacji ekologicznej wykorzystywanej do realizacji programu „Czysta Wisła i rzeki Przymorza” - EZGDK,
 - wyposażenie pracowni ochrony środowiska Wyższej Szkoły Ochrony Środowiska w Sandomierzu w sprzęt optyczny - zakup 16 mikroskopów.
8. Organizacja imprez ekologicznych z okazji „Święta Ziemi”. Ponadto dofinansowano wiele zadań związanych z prowadzeniem badań naukowych, które również mają duże znaczenie dla edukacji ekologicznej.
- II etap badań bezkręgowców i kręgowców w PK Lasy Janowskie
 - III etap badań grzybów w PK Lasy Janowskie
 - badania zachowawczej hodowli koni biłgorajskich w PK Lasy Janowskie
 - aktualizacja dokumentacji hydrogeologicznej wód podziemnych
 - opracowanie komputerowej ewidencji użytkowników wód obszaru woj. tbg

- program gospodarki wodno-ściekowej w rejonie Janowa Lubelskiego
- monografia przyrodnicza Gminy Modliborzyce
- zasoby surowców woj. tarnobrzckiego i ich wykorzystanie w ochronie środowiska i w górnictwie
- opłata licencyjna korzystania z programu „Sozat”
- prowadzenie badań geofizycznych na Osiedlu Północ w Staszowie

Monitoring - pomiary stanu środowiska.

1. Obsługa monitoringu wód podziemnych woj. tarnobrzckiego - analizy fizyko-chemiczne i opracowanie badań.
2. Prowadzenie pomiarów stanu środowiska w woj. tarnobrzckim w ramach monitoringu regionalnego - Wojewódzki Inspektorat Ochrony Środowiska:
 - wody powierzchniowe - badania w zakresie wód powierzchniowych płynących prowadzono w dwóch tematach:
 - a) rzeki główne województwa i odcinki ujściowe (Wisła, Tanew, San, Bukowa, Czarna Staszowska, Trześniówka) - 117 poborów prób,
 - b) rzeki dodatkowe - Opatówka, Łęg - 130 poborów prób,
 - powietrze atmosferyczne - badania prowadzono w nw. zakresach:
 - a) pomiary stężeń pyłowo-gazowych w powietrzu w punkcie Machów - 1137 poborów prób,
 - b) pomiary stężeń związków fluoru i opadu w punkcie Nisko - 353 pobory prób,
 - c) pomiary zanieczyszczeń mikrobiologicznych w rejonie składowiska odpadów komunalnych w Opatowie oraz oczyszczalni ścieków w Stalowej Woli - łącznie 108 poborów prób.
3. Monitoring środowiska w obrębie mogilnika w miejscowości Annapol.

Ochrona przyrody.

Podpisano 15 umów dotacji. Zrealizowano następujące zadania:

1. Konserwację i leczenie drzew - pomników przyrody w gminach: Potok Wielki, Łonów, Radomyśl, Annapol, Nisko, ODP Tarnobrzeg.
2. Zakup materiału zarybieniowego - (zakupiono 23.675 kg narybku oraz 670 000 sztuk).
3. Wykonanie ostoi koni biłgorajskich - wodopój o pow. 0,30 ha.
4. Opracowanie planów urządzania lasów nie stanowiących własności Skarbu Państwa dla gmin: Bojanów, Krzeszów, Tarłów, Ćmielów o łącznej pow. około 5234 ha.
5. Zakup konstrukcji pod bocianie gniazda w ilości 30 sztuk.

Wypoczynek dzieci i młodzieży z terenów ekologicznego zagrożenia.

Dofinansowano 2 formy wypoczynku:

1. tzw. „zielone szkoły” - skorzystało 1794 dzieci z 71 klas szkół podstawowych i średnich, obozy i kolonie letnie zorganizowane przez 18 organizacji młodzieżowych - skorzystało - 3240 dzieci i młodzieży.

Sytuacja majątkowa i finansowa Funduszu w omawianym okresie sprawozdawczym, została zawarta w sporządzonym na dzień 31.01.1997 r. sprawozdaniu finansowym zweryfikowanym przez Biegłych Rewidentów 31. 02.1997 r.

BILANS96.XLS

Bilans na dzień 31.12.1996r					Stan na dzień	
Aktywa	Stan na dzień	Pasywa				
A. Majątek trwały	1.01.96	31.12.96				
I. Wartości niematerialne i prawne	4.475.339,89	20 565 100,93	A. Kapitał (fundusz) własny			
1. Koszty organizacji poniesione przy założeniu lub późniejszym rozszerzeniu spółki akcyjnej	1.430,00	144 437,65	I. Kapitał (fundusz) podstawowy			
2. Koszty prac rozwojowych			II. Należne lecz nie wniesione wkłady na poczet kapitału podstawowego (wielkość ujemna)			
3. Wartość firmy			III. Kapitał (fundusz) zapasowy			
			1. Ze sprzedaży akcji powyżej ich wartości nominalnej			
4. Inne wartości niematerialne i prawne	1.430,00	144 437,65	2. Tworzony ustawowo			
5. Zaliczki na poczet wartości niematerialnych i prawnych			3. Tworzony zgodnie ze statutem lub umową			
II. Rzeczowy majątek trwały	14.699,07	29 151,39	4. Z dopłat wspólników			
1. Grunty własne			5. Inny			
2. Budynki i budowle			IV. Kapitał (fundusz) rezerwowy z aktualizacji wyceny			
3. Urządzenia techniczne i maszyny			V. Pozostałe kapitały (fundusze) rezerwowe			
4. Środki transportu			VI. Nie podzielony wynik finansowy z lat ubiegłych			
5. Pozostałe środki trwałe	14.699,07	29 151,39	1. Zysk (wielkość dodatnia)			
6. Inwestycje rozpoczęte			2. Strata (wielkość ujemna)			
7. Zaliczki na poczet inwestycji			VII. Wynik finansowy netto roku obrotowego			
III. Finansowy majątek trwały	4.459.210,82	20 391 511,89	1. Zysk netto (wielkość dodatnia)			
1. Udziały i akcje	99.000,00	124 388,00	2. Strata netto (wielkość ujemna)			
2. Papiery wartościowe		1 701 607,00	3. Odpisy z wyniku finansowego bieżącego roku obrotowego			
3. Udzielone pożyczki długoterminowe	4.360.210,82	18 565 516,89	B. Rezerwy			
4. Inne składniki finansowego majątku trwałego.			1. Rezerwy na podatek dochodowy od osób prawnych i fizycznych			
IV. Należności długoterminowe			2. Pozostałe rezerwy			
B. Majątek obrotowy	11.530.097,07	8 191 659,45	C. Zobowiązania długoterminowe			
I. Zapasy			1. Długoterminowe pożyczki, obligacje			

00769-00800

Handwritten signature

Województwo Świętokrzyskie
Jednostka Samorządowa

Rachunek zysków i strat za 1996 rok					
Lp	Koszty i straty	Dane za rok ub.	bież.	Lp	Przychody i zyski ub.
A.	Koszty sprzedanych towarów i produktów	276 111,08	539 793,25	A.	Przychody ze sprzedaży i zrównane z nimi
I.	Wartość sprzedanych towarów i materiałów			I.	Przychody ze sprzedaży produktów
II.	Koszt wytworzenia sprzedanych produktów			II.	Przychody ze sprzedaży towarów i materiałów
III.	Koszty sprzedaży			B.	Strata ze sprzedaży
IV.	Koszty ogólnego zarządu	276 111,08	539 793,25	C.	Pozostałe przychody operacyjne
B.	Zysk ze sprzedaży			I.	Przychody ze sprzedaży majątku trwałego
C.	Pozostałe koszty operacyjne			II.	Dotacje
I.	Wartość sprzedanych składn. majątku trwał.			III.	Pozostałe przychody operacyjne
II.	Pozostałe koszty operacyjne			D.	Strata na działalności operacyjnej
D.	Zysk na działalności operacyjnej			E.	Przychody finansowe
E.	Koszty finansowe	80 102,88		I.	Dywidendy z tytułu udziałów
I.	Odpisy aktualiz. wartość finans. majątku trwał. i krótkoter. papier. wartościowych			II.	Odsetki uzyskane
II.	Odsetki do zapłać - w tym dla jedn. zależn. i stowarzysz.	80 102,88		III.	Pozostałe
III.	Pozostałe			F.	Strata brutto na działalności gospodarczej
F.	Zysk brutto na działalności gospodarczej	1 238 035,10	3 311 264,86	G.	Zyski nadzwyczajne
G.	Straty nadzwyczajne			H.	Strata brutto
H.	Zysk brutto	1 238 035,10	3 311 264,86		
I.	Obowiązkowe obciążenia wyniku finansowego				
I.	Podat. dochod. od os. prawnych lub fizycznych				
II.	Pozostałe obowiązkowe obciążenia				
J.	Zysk netto	1 238 035,10	3 311 264,86	I.	Strata netto

Z-ca Prezesa Zarządu
GŁÓWNY KSIĘGOWY
mgr Anna Gielarek

PRZEPŁ96.XLS

Sprawozdanie z przepływu środków pieniężnych za 1996 rok		kwota (zł,gr)
A.	Przepływy środków pieniężnych z działalności operacyjnej	3 200 253,68
I.	Wynik finansowy netto (zysk/strata)	3 311 264,86
II.	Korekty o pozycje	-97 406,52
	1. Amortyzacja	18 907,40
	2. Zyski/Straty z tytułu różnic kursowych	
	3. Odsetki i dywidendy otrzymane i zapłacone	
	4. Rezerwy na należności	
	5. Inne rezerwy	
	6. Podatek dochodowy od zysku brutto	
	7. Podatek dochodowy zapłacony	
	8. Wynik na sprzedaży i likwidacji składników działalności inwestycyjnej	
	9. Zmiana stanu zapasów	
	10. Zmiana stanu należności i roszczeń	-164 662,26
	11. Zmiana stanu zobow. krótkoterm. (bez pożyczek i kredytów) oraz fund. specj.	48 348,34
	12. Zmiana stanu rozliczeń międzyokresowych	
	13. Zmiana stanu przychodów przyszłych okresów	
	14. Pozostałe pozycje	
III.	Środki pieniężne netto z działalności operacyjnej (I+/-II)	3 213 858,34
B.	Przepływy środków pieniężnych z działalności inwestycyjnej	-16 239 007,49
I.	Nabycie/Sprzedaż wartości niematerialnych i prawnych	-147 199,64
II.	Nabycie/Sprzedaż składników rzeczowego majątku trwałego	-29 167,73
III.	Nabycie/Sprzedaż akcji i udziałów w jednostkach zależnych	
IV.	Nabycie/Sprzedaż akcji i udziałów w jednostkach stowarzyszonych	
V.	Nabycie/Sprzed. innych akcji, udziałów i papier wartości. (również przezn.do obrotu)	-1 726 995,00
VI.	Udzielone/Zwrócone pożyczki	-14 335 645,12
VII.	Otrzymane/Zwrócone dywidendy	
VIII.	Otrzymane/Zwrócone odsetki	
IX.	Pozostałe pozycje	
X.	Środki pieniężne netto z działalności inwestycyjnej (I+/-II+/-III+/-IV+/-V+/-VI+/-VII+/-VIII)	-16 239 007,49
C.	Przepływy środków pieniężnych z działalności finansowej	9 675 314,88
I.	Zaciągnięcie/Splata długoterminowych kredytów bankowych	
II.	Zaciąg /Splata długoterm.pożyczek, emisja/wykup obligacji lub innych papier.wartośc.	
III.	Zaciągnięcie/Splata krótkoterminowych kredytów bankowych	
IV.	Zaciąg /Splata krótkoterm.pożycz., emisja/wykup obligacji lub innych papier.wartośc.	
V.	Płatności dywidend i innych wypłat na rzecz właścicieli	
VI.	Płatności zobowiązań z tytułu umów leasingu finansowego	
VII.	Wpływy z emisji akcji i udziałów własnych oraz dopłat do kapitału	9 707 013,88
VIII.	Zapłacone/Zwrócone odsetki	
IX.	Pozostałe pozycje	-45 303,66
X.	Środki pieniężne netto z działaln.finans. (I+/-II+/-III+/-IV+/-V+/-VI+/-VII+/-VIII+/-IX)	9 661 710,22
D.	Zmiana stanu środków pieniężnych netto (A+/-B+/-C)	-3 363 438,93
E.	Środki pieniężne na początek roku obrotowego	11 527 078,18
F.	Środki pieniężne na koniec roku obrotowego (D+E)	8 163 639,25

Z-ca Prezesa Zarządu
GŁÓWNY KSIĘGOWY

mgr Anna Gielarek

Cena det.: 16,65 zł. Cena hurt.: 13,88 zł