



# DZIENNIK URZĘDOWY WOJEWÓDZTWA TARNOBRZESKIEGO

Tarnobrzeg, dnia 14 listopada 1997 r.

ISSN 0239 – 8389

Nr 20

Poz:

Treść:

## ZARZĄDZENIE WOJEWODY TARNOBRZESKIEGO

235 – Nr 78 Wojewody Tarnobrzeskiego z dnia 7 listopada 1997 r. w sprawie zmiany statutu Urzędu Wojewódzkiego w Tarnobrzegu ..... 1129

## UCHWAŁY RAD GMIN

236 – Nr LVII/384/97 Rady Miasta Sandomierza z dnia 16 października 1997 roku w sprawie dokonania IV zmiany w miejscowym planie ogólnym zagospodarowania przestrzennego miasta Sandomierza ..... 1130

237 – Nr XXXVII/336/97 Rady Miejskiej w Nisku z dnia 17 października 1997 roku w sprawie określenia stawek czynszu regulowanego za lokale mieszkalne ..... 1154

238 – Nr XXIV/134/97 Rady Gminy w Baćkowicach z dnia 28 października 1997 roku w sprawie stwierdzenia wygaśnięcia mandatu ..... 1154

239 – Nr XXVI/193/97 Rady Miejskiej w Rudniku z dnia 7 listopada 1997 roku w sprawie stwierdzenia wygaśnięcia mandatów radnych ..... 1154

## POROZUMIENIA

240 – z dnia 10 listopada 1997 roku zmieniające porozumienie z dnia 10 grudnia 1996 roku zawarte pomiędzy Wojewodą Tarnobrzeskim a Dyrektorem Wojewódzkiego Ośrodka Organizacji, Ekonomiki i Ochrony Zdrowia w Tarnobrzegu w sprawie powierzenia zadań ..... 1154

## POZ. 235

### ZARZĄDZENIE NR 78

### Wojewody Tarnobrzeskiego z dnia 7 listopada 1997 r.

### w sprawie zmiany Statutu Urzędu Wojewódzkiego w Tarnobrzegu

Na podstawie art. 34 ust. 2 ustawy z dnia 22 marca 1990 r. o terenowych organach rządowej administracji ogólnej (Dz. U. Nr 21, poz. 123, z 1991 r. Nr 75, poz. 328, z 1995 r. Nr 74, poz. 368 i z 1996 r. Nr 106, poz. 498)

zarządza się, co następuje:

#### § 1

W Statucie Urzędu Wojewódzkiego w Tarnobrzegu ustalonym Zarządzeniem Nr 21 Wojewody Tarnobrzeskiego z dnia 14 marca 1997 r. w sprawie ustalenia Statutu Urzędu Wojewódzkiego w Tarnobrzegu (Dziennik Urzędowy Województwa Tarnobrzeskiego Nr 7, poz. 79) wprowadza się następującą zmianę:

1) Załącznik Nr 2 do Statutu Urzędu Wojewódzkiego w Tarnobrzegu otrzymuje brzmienie:

„Załącznik Nr 2 do Statutu Urzędu Wojewódzkiego w Tarnobrzegu

#### WYKAZ

przedsiębiorstw, których organem założycielskim jest Wojewoda

1. Przedsiębiorstwo Produkcyjno-Handlowe Budownictwa „Sandex” w Sandomierzu - w upadłości
2. Wojewódzkie Przedsiębiorstwo Budownictwa Komunalnego w Tarnobrzegu z siedzibą w Sandomierzu - w upadłości
3. Tarnobrzeski Kombinat Budowlany w Stalowej Woli - w upadłości
4. Gospodarstwo Handlowe Zwierząt Futerkowych we Władkowicach - w upadłości
5. Tarnobrzeskie Przedsiębiorstwo Przetwórstwa Produkcji Rol-

niczo-Paszowej w Sandomierzu - w upadłości

6. Wojewódzkie Przedsiębiorstwo Gospodarki Turystycznej „Fli-sak” w Sandomierzu - w upadłości
7. Państwowy Ośrodek Maszynowy w Błoniu - w upadłości
8. Państwowy Ośrodek Maszynowy w Górkach Klimontowskich - w upadłości
9. Zakład Górniczo-Budowlany „Siarkopol” w Tarnobrzegu - w upadłości
10. Tarnobrzeskie Przedsiębiorstwo Obrotu Zwierzętami Hodowanymi w Sandomierzu - w upadłości
11. Małopolskie Przedsiębiorstwo Produkcji Wikliniarskiej „Wik-plast-Las” w Rudniku - w upadłości
12. Zakład Prefabrykacji Budowlanej w Stalowej Woli - w upadłości
13. Zakłady Porcelany Ćmielów” w Ćmielowie - w likwidacji
14. Przedsiębiorstwo Państwowe Zakład Silikatów w Lipie - w likwidacji
15. Przedsiębiorstwo Ceramiki Budowlanej w Harasiukach
16. Przedsiębiorstwo Produkcji Betonów „Prefabet-Stalowa Wola” w Stalowej Woli
17. Zakłady Produkcji Metalowej „Metalchem” w Annopolu
18. Przedsiębiorstwo Państwowe Komunikacji Samochodowej w Stalowej Woli
19. Tarnobrzeskie Przedsiębiorstwo Nasienne „Centrala Nasienne” w Sandomierzu
20. Zakłady Przemysłu Odzieżowego „Modar” w Staszowie
21. Przedsiębiorstwo Państwowej Komunikacji Samochodowej w Tarnobrzegu
22. Przedsiębiorstwo Robót Drogowych w Staszowie
23. Przedsiębiorstwo Robót Drogowo-Mostowych w Opatowie
24. Przedsiębiorstwo Budownictwa Wodnego w Sandomierzu
25. Przedsiębiorstwo Robót Drogowych w Stalowej Woli

26. Przedsiębiorstwo Państwowej Komunikacji Samochodowej w Staszowie  
 27. Przedsiębiorstwo Przewozu Towarów PKS w Sandomierzu  
 28. Przedsiębiorstwo Robót Drogowo-Mostowych w Janowie Lubelskim.”

§ 2

Zarządzenie wchodzi w życie z dniem podpisania.

**WOJEWODA**  
 Paweł Stawowy

**POZ. 236**  
**UCHWAŁA Nr LVII/384/97**  
**Rady Miasta Sandomierza**  
**z dnia 16 października 1997 r.**

**w sprawie dokonania IV zmiany w miejscowym planie ogólnym zagospodarowania przestrzennego miasta Sandomierza**

Na podstawie art. 18 ust. 2 pkt. 5 Ustawy z dnia 8 marca 1990 roku o samorządzie terytorialnym tekst jednolity (Dz. U. Nr 13 poz. 74 z 1996 roku) z późniejszymi zmianami i art. 26 Ustawy z dnia 7 lipca 1994 roku o zagospodarowaniu przestrzennym (Dz. U. Nr 89 poz. 415 z 1994 roku) - Rada Miasta Sandomierza

**uchwala**, co następuje:

**§ 1**

Zatwierdza się IV zmianę w miejscowym planie ogólnym zagospodarowania przestrzennego miasta Sandomierza zatwierdzonym Uchwałą Nr VII/33/89 Rady Miasta Sandomierza z dnia 30 czerwca 1989 roku ogłoszoną w Dzienniku Urzędowym Województwa Tarnobrzeskiego Nr 13 pozycja 182 z 1989 roku, która umieszczona została w Wykazie Aktów Prawa Miejsowego ogłoszonego w Dzienniku Urzędowym Województwa Tarnobrzeskiego Nr 2 pozycja 50 z dnia 31 stycznia 1991 roku, zmienionym Uchwałą Nr XLIX/253/93 Rady Miasta Sandomierza z dnia 21 czerwca 1993 roku ogłoszoną w Dzienniku Urzędowym Województwa Tarnobrzeskiego Nr 8 pozycja 210 i 211 z dnia 22 sierpnia 1993 roku, zmienionym Uchwałą Nr LXVIII/343/94 Rady Miasta Sandomierza z dnia 26 maja 1994 roku ogłoszoną w dzienniku Urzędowym Województwa Tarnobrzeskiego Nr 10 z dnia 20 lipca 1994 roku, zmienionym Uchwałą Nr VI/35/94 Rady Miasta Sandomierza z dnia 10 listopada 1994 roku ogłoszoną w dzienniku Urzędowym Województwa Tarnobrzeskiego Nr 14 pozycja 253 z dnia 5 grudnia 1994 roku, zmienionym Uchwałą Nr XLV/303/96 Rady Miasta Sandomierza z dnia 30 grudnia 1996 r. ogłoszoną w Dzienniku Urzędowym Województwa Tarnobrzeskiego Nr 2, poz. 22 z dnia 15 stycznia 1997 r. w sposób następujący:

**I. DO USTALEŃ REALIZACYJNYCH OGÓLNYCH:**

1. Wprowadza się zmianę do rozdziału VIII. Wytyczne kształtowania struktur przestrzennych strona 31 do punktu 9 c:

Dotychczasowe ustalenia	Nowe ustalenia
<p><b>c) Dla terenów mieszkalnictwa niskiej intensywności zabudowy (MNR).</b></p> <ul style="list-style-type: none"> <li>- zakłada się realizację budownictwa jednorodzinnego i zagrodowego na ponadnormatywnych działkach;</li> <li>- dopuszcza się wymianę i uzupełnianie zabudowy;</li> <li>- dopuszcza się lokalizację 2-go budynku mieszkalnego na istniejących działkach, o ile pozwolą na to warunki techniczne;</li> <li>- dopuszcza się lokalizację usług wbudowanych w budynki istniejące jak również lokalizację obiektów usługowych wolnostojących, nieuciążliwych dla otoczenia;</li> <li>- docelowo zakłada się pełne uzbrojenie terenów.</li> </ul>	<p><b>c) Dla terenów mieszkalnictwa niskiej intensywności zabudowy (MNR) oraz terenów (MN) stanowiących niewielkie obszary terenów przylegających do istniejącej zabudowy jednorodzinnej lub zagrodowej.</b></p> <ul style="list-style-type: none"> <li>- zakłada się realizację budownictwa jednorodzinnego i zagrodowego;</li> <li>- dopuszcza się wymianę i uzupełnianie zabudowy, co dotyczy: budynków mieszkalnych, usługowych i gospodarczych;</li> <li>- dopuszcza się lokalizację 2-go budynku mieszkalnego na istniejących działkach, o ile pozwolą na to warunki techniczne;</li> <li>- dopuszcza się lokalizację usług wbudowanych w budynki istniejące jak również lokalizację obiektów - usługowych wolnostojących, nie powodujących pogorszenia stanu środowiska, których uciążliwość- zamknie się w granicach własnej działki;</li> <li>- ustala się gabaryty budynków:             <ol style="list-style-type: none"> <li>1) mieszkalnych 1 - 2 kondygnacji nadziemnych z dopuszczeniem 3 kondygnacji w przypadku realizacji usług w parterze i tylko na terenach nie stanowiących punktów widokowych i dominat terenowych. Właściwa lokalizacja może dotyczyć obrzeży budownictwa wielorodzinnego przy założeniu nie zeszpecenia sylwety Starego Miasta i panoramy Sandomierza;</li> <li>2) usługowych 1 - 2 kondygnacji nadziemnych z dopuszczeniem 3 kondygnacji dla obiektów o powierzchni zabudowy powyżej 160 m<sup>2</sup>;</li> <li>3) gospodarczych 1 - 1,5 kondygnacji nadziemnej</li> </ol> </li> <li>- ustala się intensywność - zabudowy do 0,4 liczoną w granicach działki;</li> <li>- w przypadku dokonywania podziału geodezyjnego obowiązuje dla terenów MN wielkość - działek nie mniejsza niż 400 m<sup>2</sup> i nie większa niż 1000 m<sup>2</sup> oraz dla zabudowy zagrodowej wielkość działek około 1500 m<sup>2</sup>;</li> <li>- docelowo zakłada się pełne uzbrojenie terenów;</li> <li>- dopuszcza się na okres czasowy lokalizację szamb szczelnych na terenach istniejących i projektowanych działek przy uwzględnieniu przepisów szczegółowych obowiązujących dla tych budowli.</li> </ul>

2. Do rozdziału VII: Wytyczne kształtowania infrastruktury technicznej punktu 6. Zaopatrzenie miasta w energię elektryczną - dopisuje się:

Dla projektowanego budownictwa jednorodzinnego oznaczonego symbolem M 32 MN, M. 33 MN, A 83 MN w zależności od zapotrzebowania mocy zajdzie konieczność budowy nowych stacji transformatorowych oraz linii elektroenergetycznych średniego i niskiego napięcia.

## II. DO USTALEŃ SZCZEGÓŁOWYCH DOTYCZĄCYCH KOMUNIKACJI

- wprowadza się ustalenia:

SYMBOL	NAZWA DROGI LUB ULICY	KLASYFIKACJA W PLANIE	SZEROKOŚĆ JEZDNI (ZALECANA)	SZEROKOŚĆ W LINIACH ROZGRANICZAJĄCYCH (ZALECANA)	LINIA ZABUDOWY	
					jednokondygnacyjne	wielokondygnacyjne
1.	2.	3.	4.	5.	6.	7.
26 LW	ulica Retmańska (jednostka bilansowa H)	lokalna	6,0 m	15	15	20
27 LW	ulica bez nazwy dojazdowa do Technikum Rolniczego z ulicy Długiej (jednostka bilansowa M)	lokalna	6,0 m	13	12	15
28 LW	projektowana droga dojazdowa z ulicy Długiej (jednostka bilansowa M)	lokalna	6,0 m	10	10	15
29 LW	projektowana droga osiedlowa (jednostka bilansowa M)	lokalna	6,0 m	12	15	20
	droga dojazdowa do projektowanego cmentarza (jednostka bilansowa I)					

## III. DO USTALEŃ REALIZACYJNYCH SZCZEGÓŁOWYCH - wprowadza się zmianę:

Dotychczasowe ustalenia	Nowe ustalenia
<b>Jednostka Bilansowa A</b>	
<p><b>A 13 KS, UT- pow. 0,35 ha</b> W stanie istniejącym tereny zainwestowane obiektami produkcyjno, składowymi i mieszkalnymi w złym stanie technicznym przeznaczonymi do stopniowej likwidacji z przeznaczeniem terenu na urządzenie parkingów samochodów osobowych i autokarów wycieczkowych w związku z turystyczną funkcją Sandomierza z urządzeniami towarzyszącymi.</p> <p><b>A 15 ZP - 1 pow. 1,62 ha</b> Teren wąwozu Królowej Jadwigi - pierwotnego traktu z Krakowa do Sandomierza chronionego jako unikalny obiekt krajoobrazowo-przyrodniczy.</p>	<p><b>A 83 MN - pow. 0,15 ha</b> Teren projektowanej zabudowy jednorodzinnej położony w strefie „B” ochrony konserwatorskiej miasta Sandomierza. Zalecana lokalizacja w parterach budynków mieszkalnych usług związanych z funkcją turystyczną miasta. Ustala się wysokość zabudowy do 2-ch kondygnacji nadziemnych, a linie zabudowy według uszczegółowienia projektu zmiany planu. Warunki wykonania przyłączy do głównych sieci infrastruktury technicznej miejskiej należy uzyskać od dysponentów sieci. Uwaga: Projekty budynków mieszkalnych w związku z położeniem terenu u podnóża Zamku i przy wlocie do Wąwozu Królowej Jadwigi - uzgodnić z Wojewódzkim Konserwatorem Zabytków. Budynki mieszkalne ze względu na niewielką odległość od wału przeciwpowodziowego realizować na specjalnym posadowieniu.</p> <p><b>A 13 KS, UT - pow. 0,26 ha</b> Teren przeznaczony dla urządzenia parkingu samochodów osobowych i autokarów wycieczkowych z urządzeniami towarzyszącymi - w związku z turystyczną funkcją Sandomierza. W stanie istniejącym tereny zainwestowane obiektami w złym stanie technicznym przeznaczonymi do stopniowej likwidacji.</p> <p><b>A 15 ZP - pow. 1,63 ha</b> Teren wąwozu Królowej Jadwigi - pierwotnego traktu z Krakowa do Sandomierza chronionego jako unikalny obiekt krajoobrazowo-przyrodniczy.</p>
<b>Jednostka Bilansowa B</b>	
<p><b>B 53 UT - pow. 2,92 ha</b> Adaptacja ( z poszerzeniem terenu) domu turysty z ewentualnym programowym uzupełnieniem - w powiązaniu z terenami B 54 UT.</p>	<p><b>B 85 UN - pow. 2,40 ha</b> Teren nauki. Szkoła Wyższa. Zakłada się adaptację istniejących obiektów „Domu turysty” dla potrzeb szkoły wyższej. Dopuszcza się modernizację budynków istniejących w tym: przebudowę, rozbudowę oraz budowę nowych obiektów. Ze względu na</p>

	<p>położenie terenu w strefie ochrony konserwatorskiej zespołu urbanistyczno-architektonicznego i krajobrazowego miasta Sandomierza (rejestr zabytków nr decyzji 104/84 z dnia 10.04.1984 r.) budynki nowowznoszone winny być starannie wkomponowane w krajobraz, a projekt techniczny nowych lub rozbudowywanych budynków i ich lokalizację uzgodnić należy z Wojewódzkim Konserwatorem Zabytków.</p> <p><b>B 86 UT, UI - pow. 0,52 ha</b>  Teren przeznaczony dla lokalizacji usług związanych z obsługą turystyczną miasta lub obsługą uczelni z dopuszczeniem lokalizacji funkcji mieszkaniowej dla właściciela usługi. Warunki wykonania przyłączy do głównych sieci infrastruktury technicznej miejskiej należy uzyskać od dysponentów sieci. Ze względu na położenie terenu w strefie ochrony konserwatorskiej zespołu urbanistyczno-architektonicznego i krajobrazowego miasta Sandomierza, budowę nowych obiektów należy uzgodnić z Wojewódzkim Konserwatorem Zabytków. Uwaga: Nowo projektowane budynki przeznaczone na stały pobyt ludzi ze względu na niewielką odległość od wału przeciwpowodziowego realizowana na specjalnym posadowieniu.</p>
<b>Jednostka Bilansowa C</b>	
<p><b>C 114 RS - pow. 5,19 ha</b>  Adaptowany kompleks sadów, zakaz wprowadzania zabudowy.</p>	<p><b>C 126 MN - pow. 0,08 ha</b>  Teren projektowanej zabudowy mieszkaniowej jednorodzinnej. Ustala się wysokość zabudowy do 2 - kondygnacji nadziemnych. Warunki wykonania przyłączy do sieci infrastruktury technicznej miejskiej uzyskać od dysponentów sieci.</p> <p><b>C 114 RS - pow. 5,11 ha</b>  Adaptowany kompleks sadów, zakaz wprowadzania zabudowy.</p>
<b>Jednostka bilansowa E</b>	
<p><b>E 26 RS - pow. 8,72 ha</b>  Tereny adaptowanych sadów - zakaz zabudowy z wyjątkiem altan lub budynków gospodarczych o powierzchni do 30,0 m<sup>2</sup> p.o.</p>	<p><b>E 48 MN - pow. 0,10 ha</b>  Teren projektowanej zabudowy jednorodzinnej. Ustala się gabaryty budynków mieszkalnych na 1 - 2 kondygnacji nadziemnych oraz linie zabudowy według uszczegółowienia projektu zmiany planu. Warunki wykonania przyłączy do sieci infrastruktury technicznej miejskiej należy uzyskać od dysponentów sieci.</p> <p><b>E 26 RS - pow. 8,62 ha</b>  Tereny adaptowanych sadów - zakaz zabudowy z wyjątkiem altan lub budynków gospodarczych o powierzchni do 35,0 m<sup>2</sup> p.z.</p>
<b>Jednostka Bilansowa H</b>	
<p><b>H 34 RS - pow. 28,61 ha</b>  Tereny sadów, ogrodów i upraw polowych towarzyszących zabudowie H 33, granice z terenami zabudowy orientacyjne.</p>	<p><b>H 74 MN - pow. 0,09 ha</b>  Teren projektowanej zabudowy jednorodzinnej. Gabaryty budynku mieszkalnego 1 - 2 kondygnacje nadziemne. Dojazd z ulic Retmańskiej - patrz ustalenia komunikacji 26 Lw. warunki wykonania przyłączy do sieci infrastruktury technicznej miejskiej należy uzyskać od dysponentów sieci.</p> <p><b>H 34 RS - pow. 28,52 ha</b>  Tereny sadów, ogrodów i upraw polowych towarzyszących zabudowie H 33, granice z terenami zabudowy orientacyjne.</p>
<b>Jednostka Bilansowa I</b>	
<p><b>I 6 RP - pow. 16,70 ha</b>  Tereny upraw polowych.</p>	<p><b>54 MN - pow. 0,07 ha</b>  Teren projektowanej zabudowy jednorodzinnej. Gabaryty budynku mieszkalnego 1 - 2 kondygnacji nadziemnych. Powiązanie komunikacyjne z drogą lokalną 29 Lw. Warunki wykonania przyłączy do sieci infrastruktury technicznej miejskiej należy uzyskać od dysponentów sieci.</p> <p><b>I 6 RP - pow. 16,63 ha</b>  Tereny upraw rolnych.</p>
<p><b>I 37 RS - pow. 1,28 ha</b>  Teren sadów i upraw polowych stanowiących zaplecze adaptowanej zabudowy zagrodowej, może być częściowo wykorzystana</p>	<p><b>I 55 MN - pow. 0,09 ha</b>  Teren projektowanej zabudowy jednorodzinnej. Gabaryty budynku mieszkalnego 1 - 2 kondygnacji nadziemnych. Linie za-</p>

ny dla lokalizacji rolniczych obiektów produkcyjnych.	budowy według uszczegółowienia projektu zmiany planu. Warunki wykonania przyłączy do sieci infrastruktury technicznej miejskiej należy uzyskać od dysponentów sieci. <b>I 37 RS - pow. 1,19 ha</b> Teren sadów i upraw polowych stanowiący zaplecze adaptowanej zabudowy zagrodowej, może być częściowo wykorzystany dla lokalizacji rolniczych obiektów produkcyjnych.
<b>Jednostka Bilansowa M</b>	
<p><b>M 18 RP - TRO</b> Tereny upraw polowych i ogrodniczych.</p> <p><b>M 23 MNR - pow. 1,11 ha</b> Teren budownictwa zagrodowego i jednorodzinnego.</p>	<p><b>M 32 MN - pow. 1,98 ha</b> Projektowany zespół 19 działek zabudowy jednorodzinnej z rezerwą terenu dla usługi handlu i zieleni parkowej. Powiązanie komunikacyjne terenu z ulicą Długa 21 Zo. Wzdłuż wschodniej granicy terenu projektowana ulica lokalna - 29 Lw wiążąca ulicę Lubelską - 5 Zt z ulicą Pogodną - 24 Lw. Przez teren zespołu zabudowy projektuje się ulicę lokalną 28 Lw. Ustala się gabaryty budynków mieszkalnych na 1-2 kondygnacji nadziemnych. Linie zabudowy oraz podział na działki według uszczegółowienia projektu zmiany planu. Na działkach dopuszcza się lokalizację budynków gospodarczych. Przewiduje się pełne uzbrojenie terenu. Na okres czasowy zaleca się ogrzewanie gazowe lub podłączenie budynków do ciepłowni szpitala. Ponadto do czasu uruchomienia nowej oczyszczalni ścieków dopuszcza się lokalizację szamb szczelnych, zgodnie z przepisami szczególnymi dotyczącymi tych budowli. Warunki wykonania przyłączy do sieci infrastruktury technicznej miejskiej należy uzyskać od dysponentów sieci.</p> <p><b>M 33 MN - pow. 0,35 ha</b> Teren projektowanego zespołu 9 działek zabudowy jednorodzinnej. Linie zabudowy oraz podział na działki według uszczegółowienia projektu zmiany planu. Powiązanie komunikacyjne z drogą lokalną 27 Lw. Ustala się gabaryty budynków mieszkalnych na 1- 2 kondygnacji nadziemnych. Linie zabudowy oraz podział na działki według uszczegółowienia projektu zmiany planu. Na działkach dopuszcza się lokalizację budynków gospodarczych. Przewiduje się pełne uzbrojenie terenu. Na okres czasowy zaleca się ogrzewanie gazowe lub podłączenie budynków do ciepłowni szpitala. Ponadto do czasu uruchomienia nowej oczyszczalni ścieków dopuszcza się lokalizację szamb szczelnych, zgodnie z przepisami szczególnymi dotyczącymi tych budowli. Warunki wykonania przyłączy do sieci infrastruktury technicznej miejskiej należy uzyskać od dysponentów sieci.</p> <p><b>M 23 MNR - pow. 0,78 ha</b> Teren budownictwa zagrodowego i jednorodzinnego.</p> <p><b>M 34 Klw - pow. 0,12 ha</b> Ulica lokalna miejska dojazdowa do technikum Rolniczego. Patrz ustalenia szczegółowe komunikacji 27 Lw.</p> <p><b>M 35 Klw - pow. 0,20 ha</b> Projektowana ulica miejska dla obsługi osiedla mieszkaniowego. Patrz ustalenia szczegółowe komunikacji 28 Lw.</p> <p><b>M 18 RP - RO</b> Tereny upraw polowych i ogrodniczych.</p>

IV. Przedmiot uchwalenia zmiany planu obejmuje rysunki w skali 1 : 5 000, 1 : 1 000 i 1 : 25 000 stanowiące załącznik Nr 1 do niniejszej uchwały.

§ 2

Ustala się stawkę procentową służącą do naliczania opłaty za wzrost wartości nieruchomości objętych niniejszą zmianą w wysokości:

21% wzrostu wartości nieruchomości dotyczy symboli: A 83 MN, C 126 MN, E 48 MN, H 74 MN, I 54 MN, I 55 MN, M. 32 MN, M. 33 MN (dotyczy wyłącznie działek Nr 8 i 9 według uszczegółowienia rysunku zmiany planu);

30% wzrostu wartości nieruchomości dotyczy symboli: B 86 UT, UI.

§ 3

Wykonanie Uchwały powierza się Zarządowi Miasta.

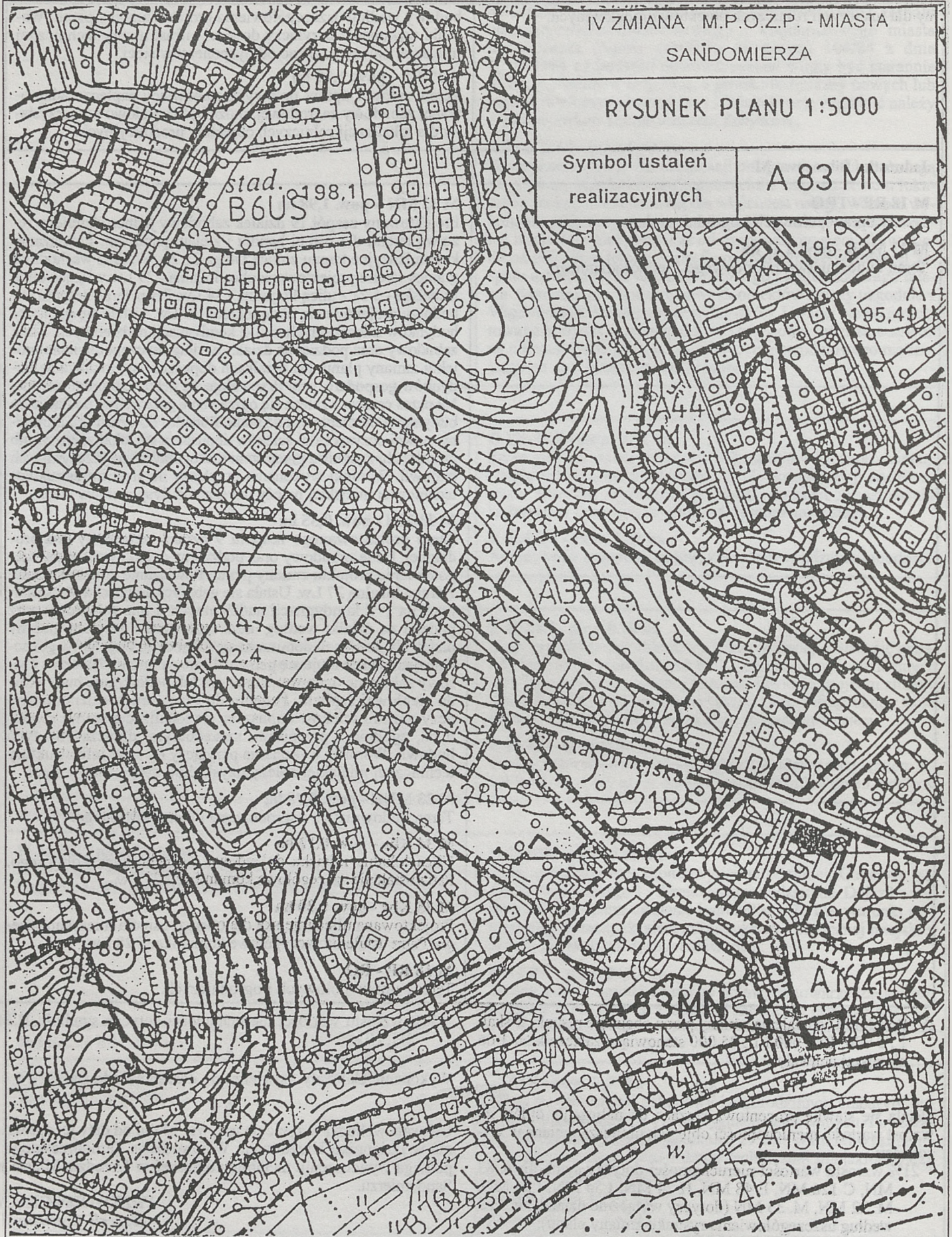
§ 4

Uchwała wchodzi w życie po upływie 14 dni od daty jej ogłoszenia w Dzienniku Urzędowym Województwa Tarnobrzесьkiego i podlega wywieszeniu na tablicy ogłoszeń w Urzędzie Miasta w Sandomierzu.

**PRZEWODNICZĄCY**  
**Marceli Czerwiński**

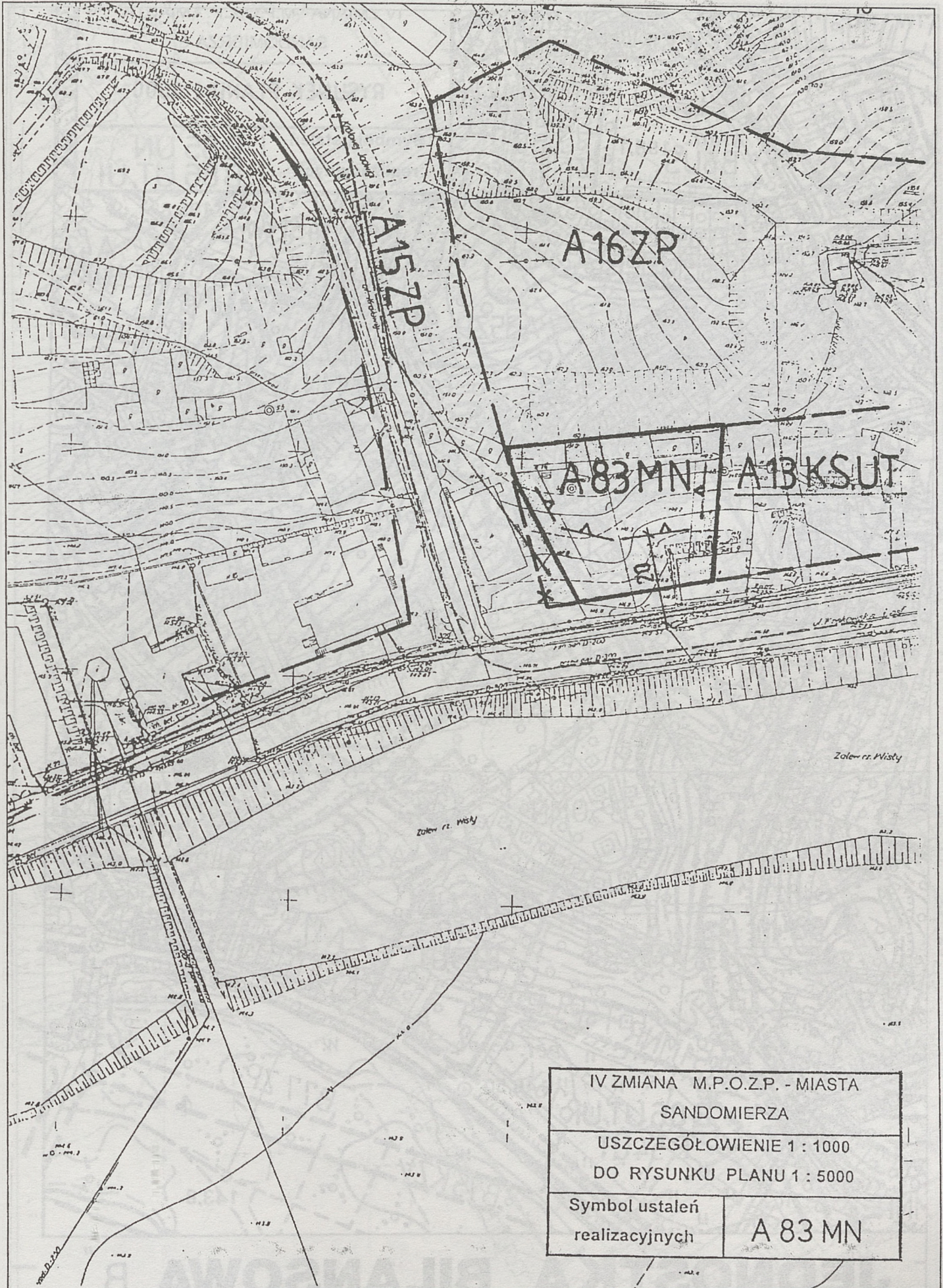
**ZAŁĄCZNIK GRAFICZNY**

IV Zmiany Miejsowego Planu Ogólnego Zagospodarowania Przestrzennego Miasta Sandomierza  
Skala 1 : 1 000; Skala 1 : 5 000; Skala 1 : 25 000 (strony 1134 – 1153).



IV ZMIANA M.P.O.Z.P. - MIASTA SANDOMIERZA	
RYSUNEK PLANU 1:5000	
Symbol ustaleń realizacyjnych	A 83 MN

**JEDNOSTKA BILANSOWA "A"**



IV ZMIANA M.P.O.Z.P. - MIASTA SANDOMIERZA	
USZCZEGÓLOWIENIE 1 : 1000 DO RYSUNKU PLANU 1 : 5000	
Symbol ustaleń realizacyjnych	A 83 MN

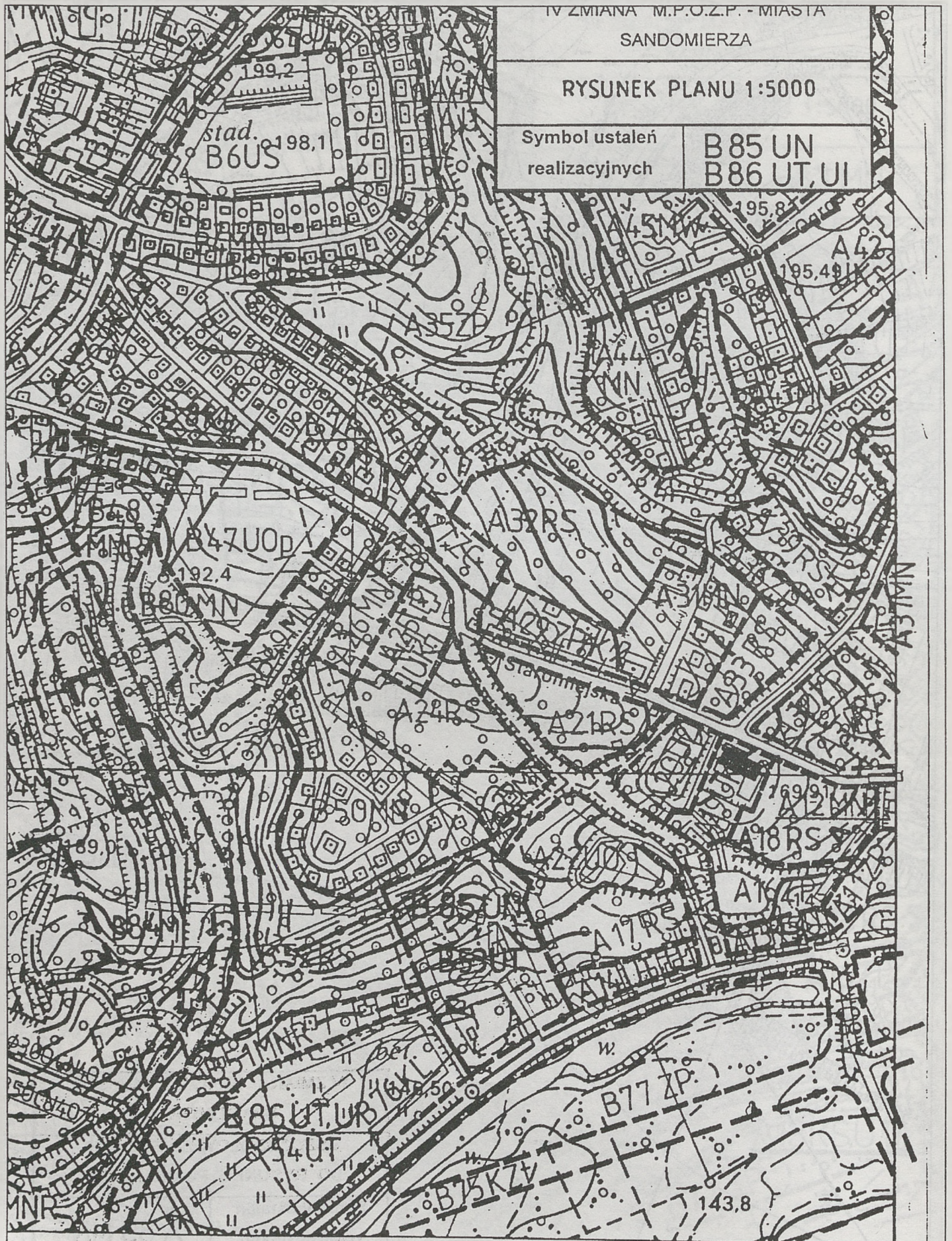
IV ZMIANA M.P.O.Z.P. - MIASTA

SANDOMIERZA

RYSUNEK PLANU 1:5000

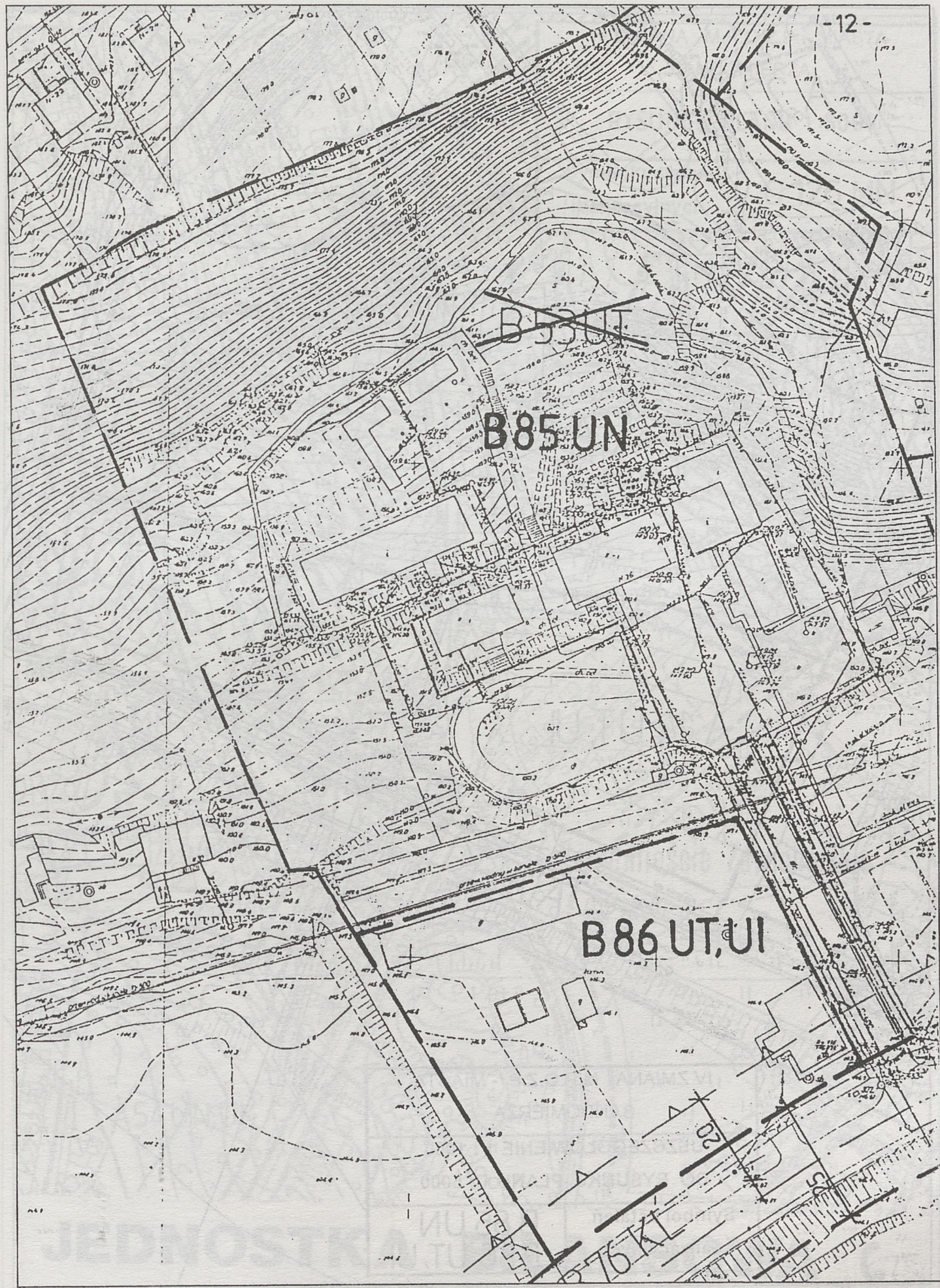
Symbol ustaleń  
realizacyjnych

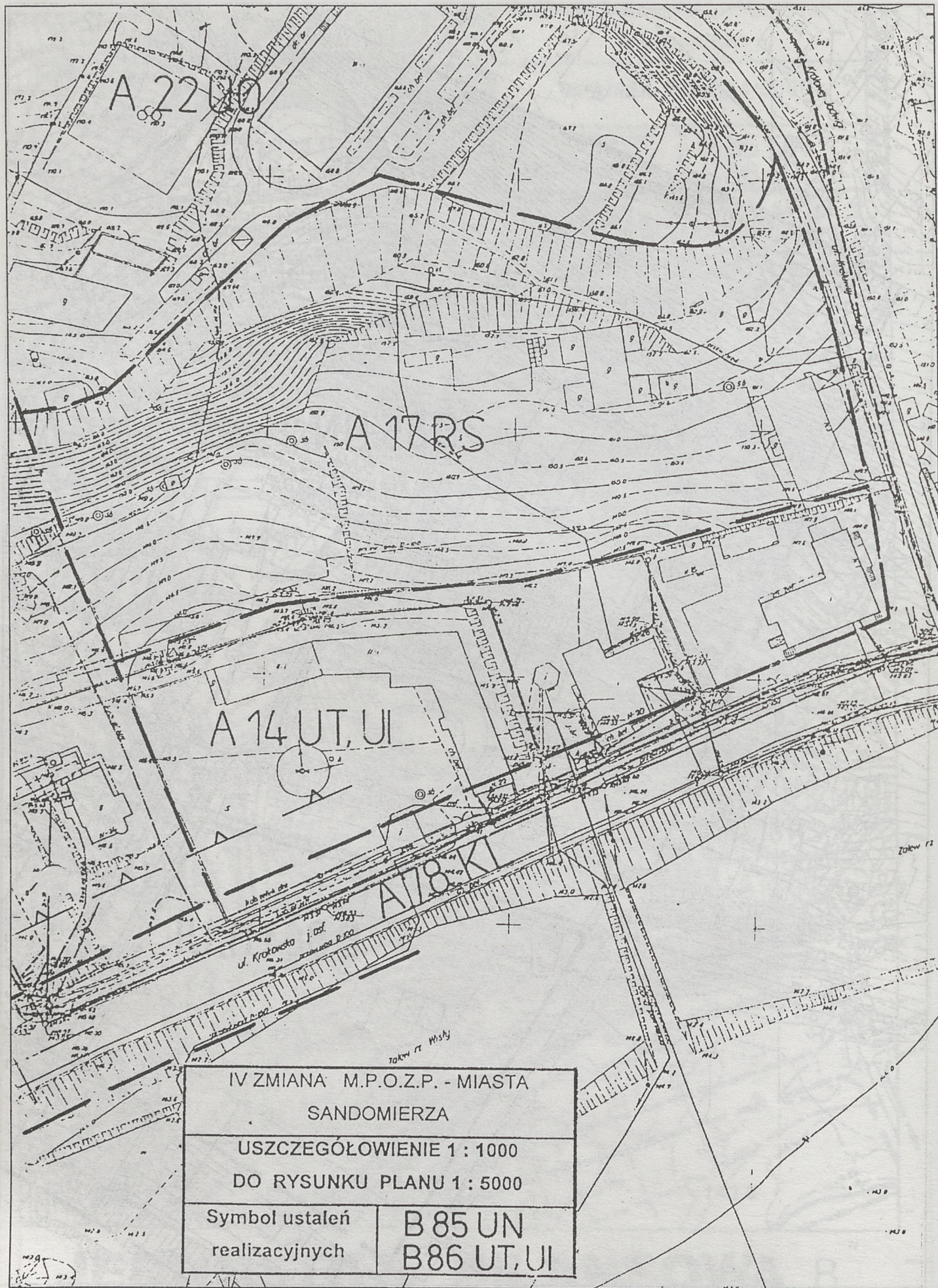
B 85 UN  
B 86 UT, UI

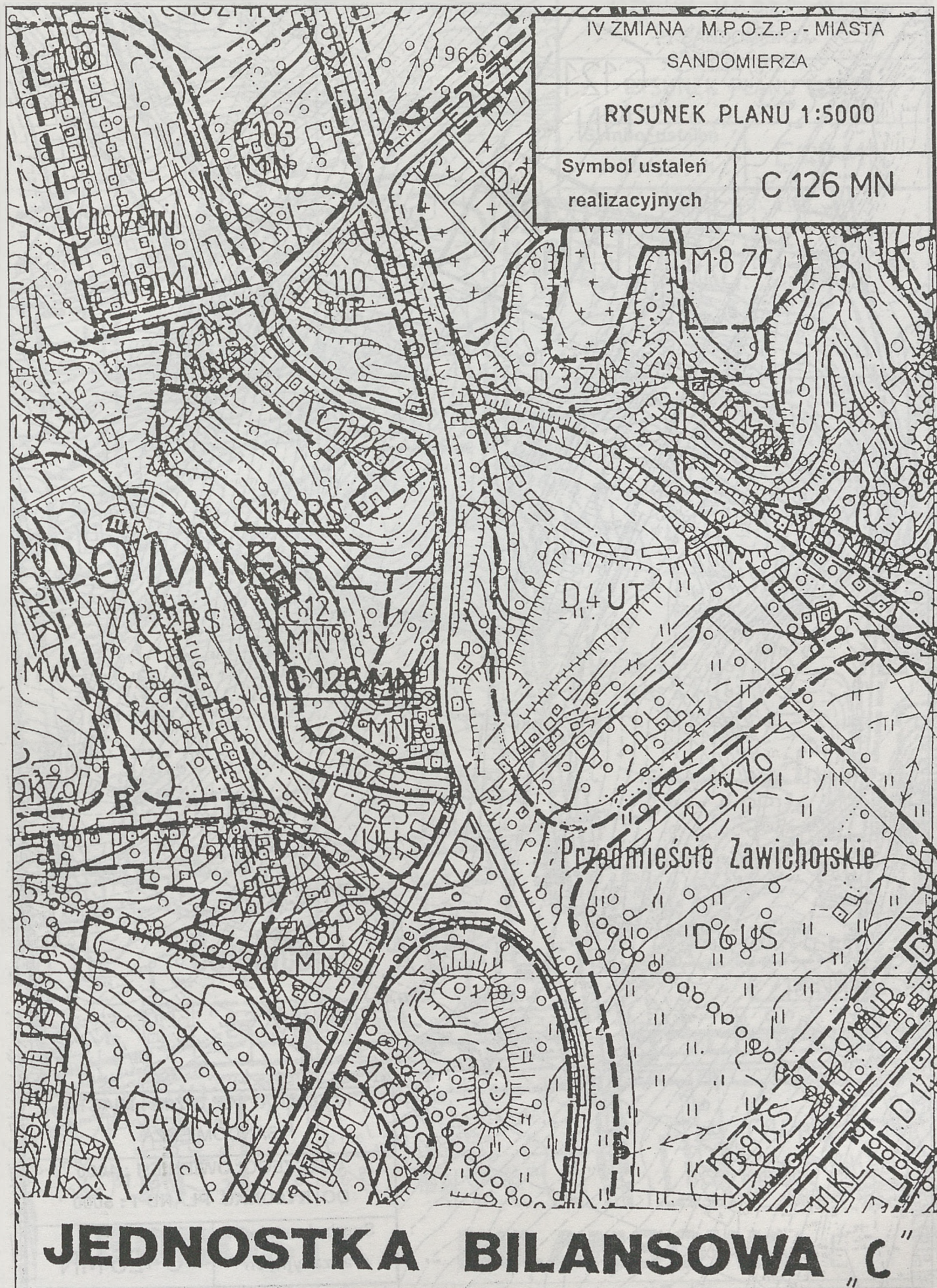


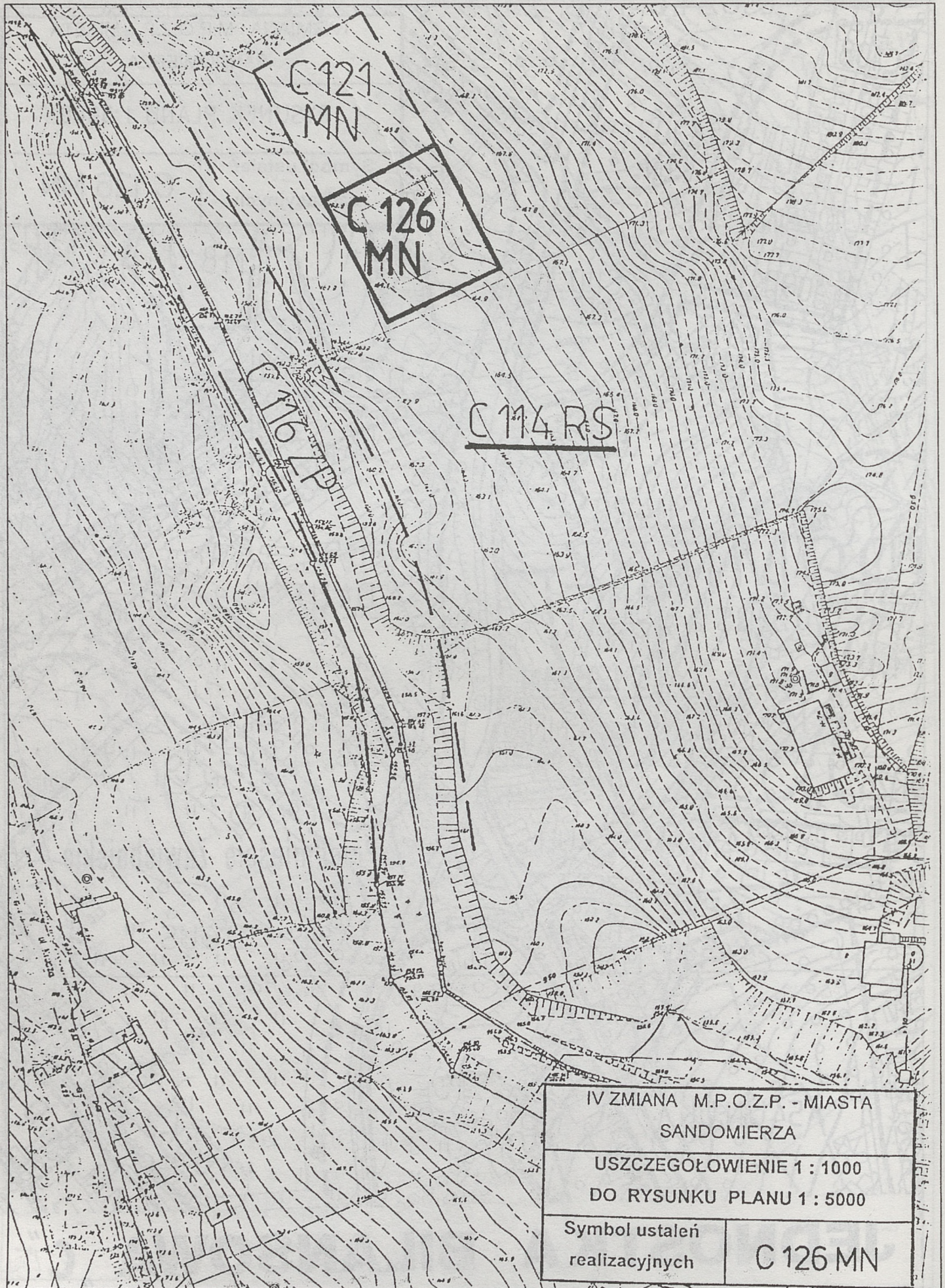
# JEDNOSTKA BILANSOWA B

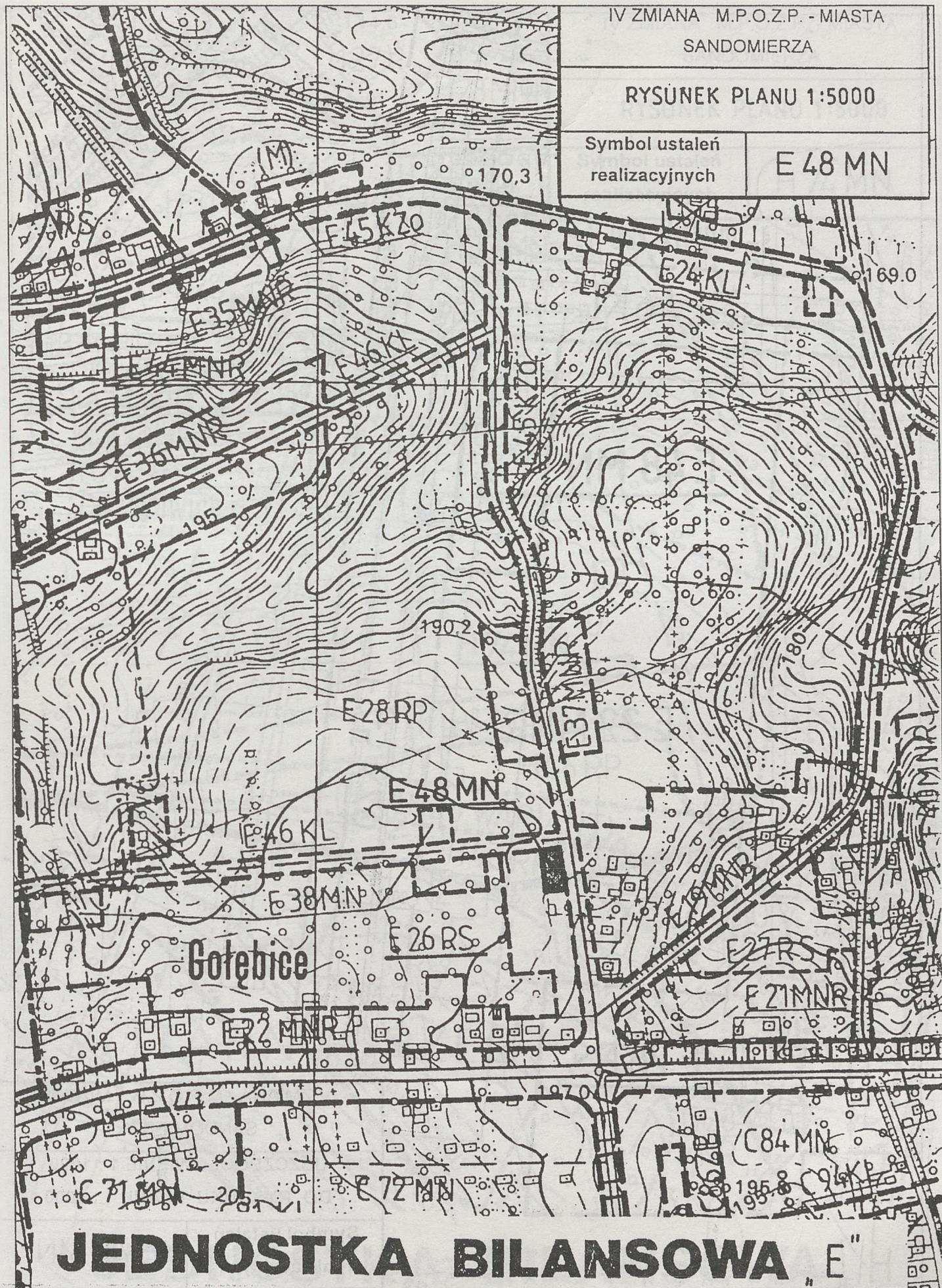












IV ZMIANA M.P.O.Z.P. - MIASTA  
SANDOMIERZA

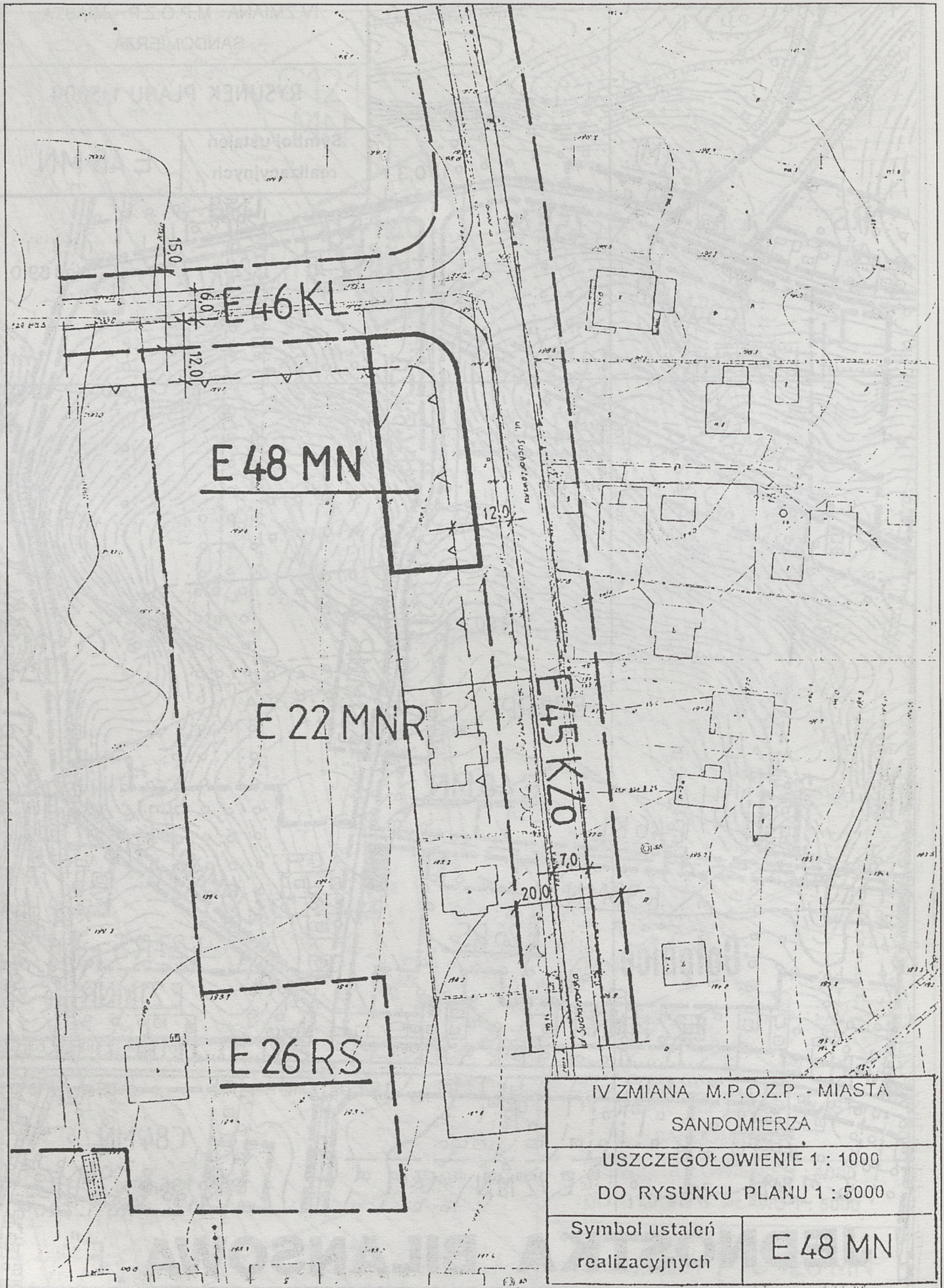
RYSUNEK PLANU 1:5000

Symbol ustaleń  
realizacyjnych

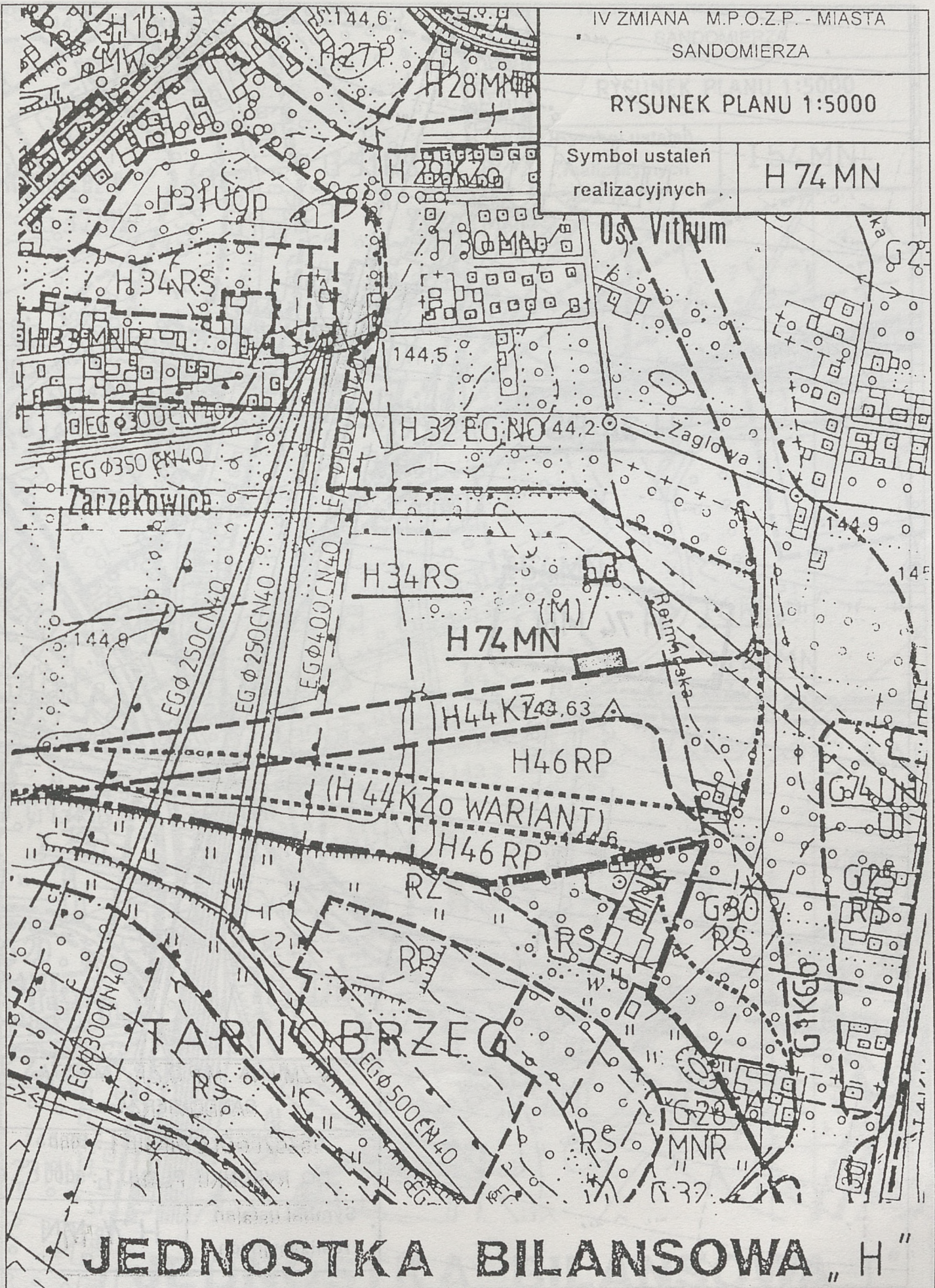
E 48 MN

Gołębice

**JEDNOSTKA BILANSOWA "E"**



IV ZMIANA M.P.O.Z.P. - MIASTA SANDOMIERZA	
USZCZEGÓLOWIENIE 1 : 1000	
DO RYSUNKU PLANU 1 : 5000	
Symbol ustaleń realizacyjnych	E 48 MN

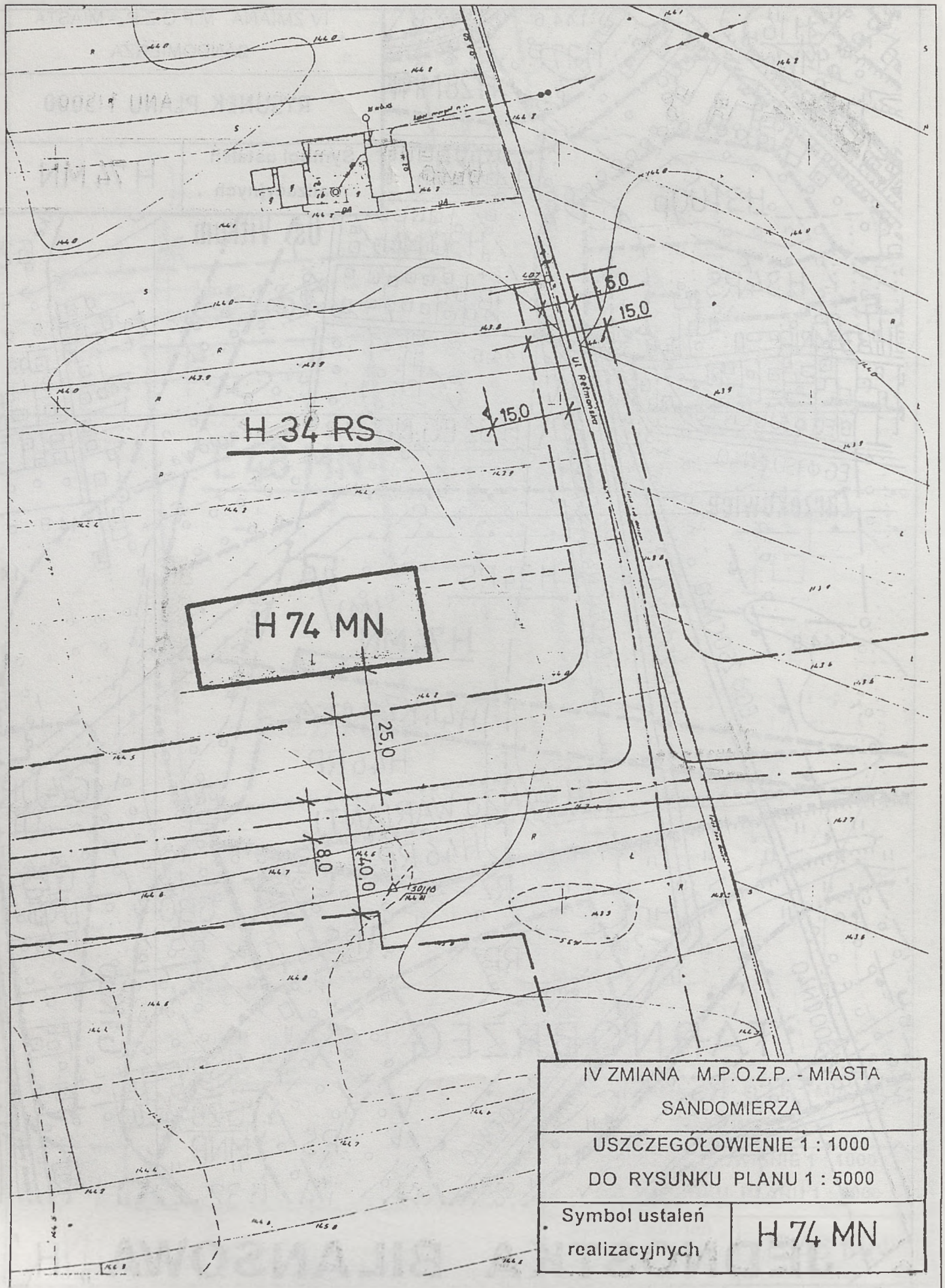


IV ZMIANA M.P.O.Z.P. - MIASTA  
SANDOMIERZA

RYSUNEK PLANU 1:5000

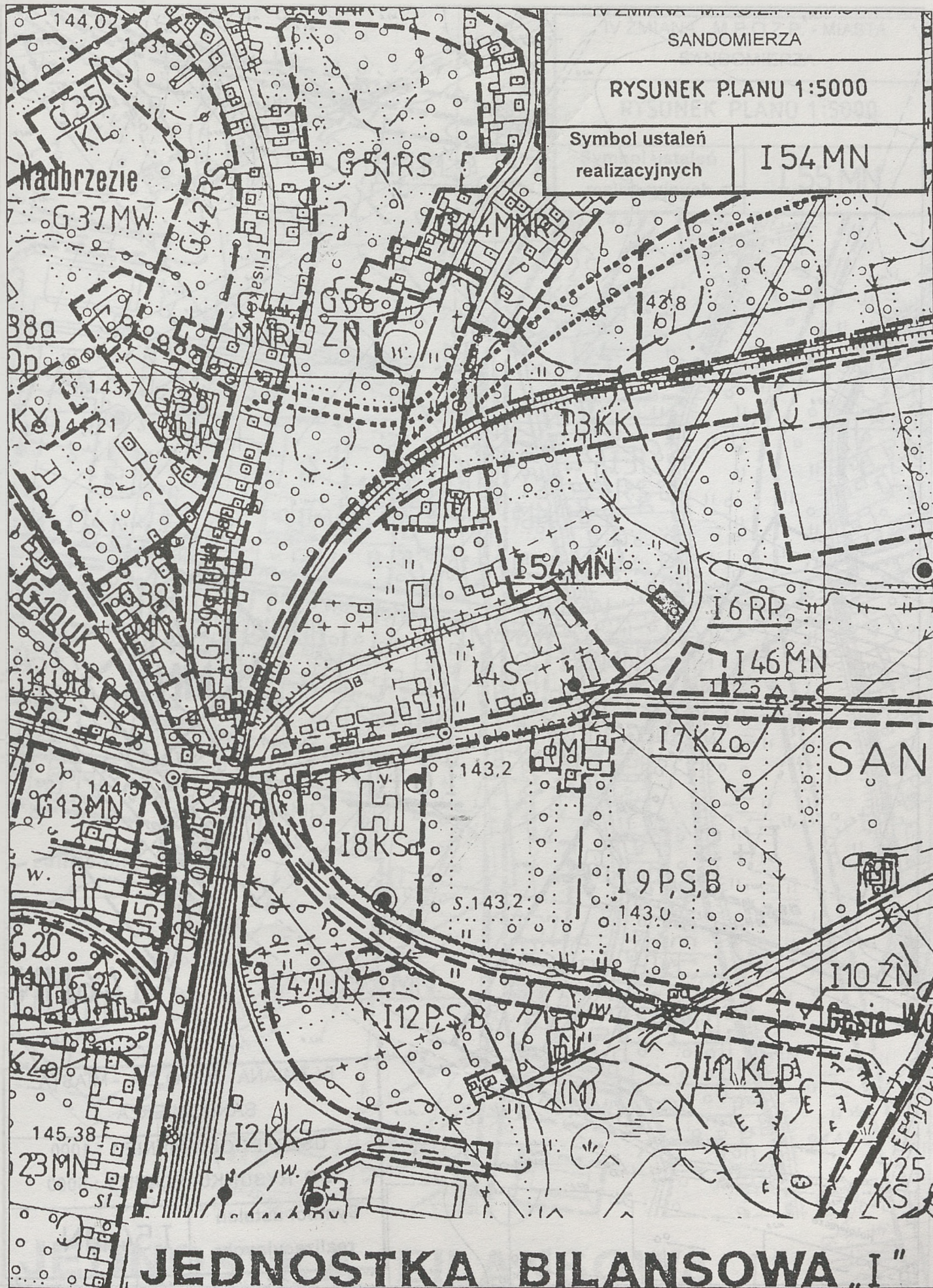
Symbol ustaleń realizacyjnych H 74 MN

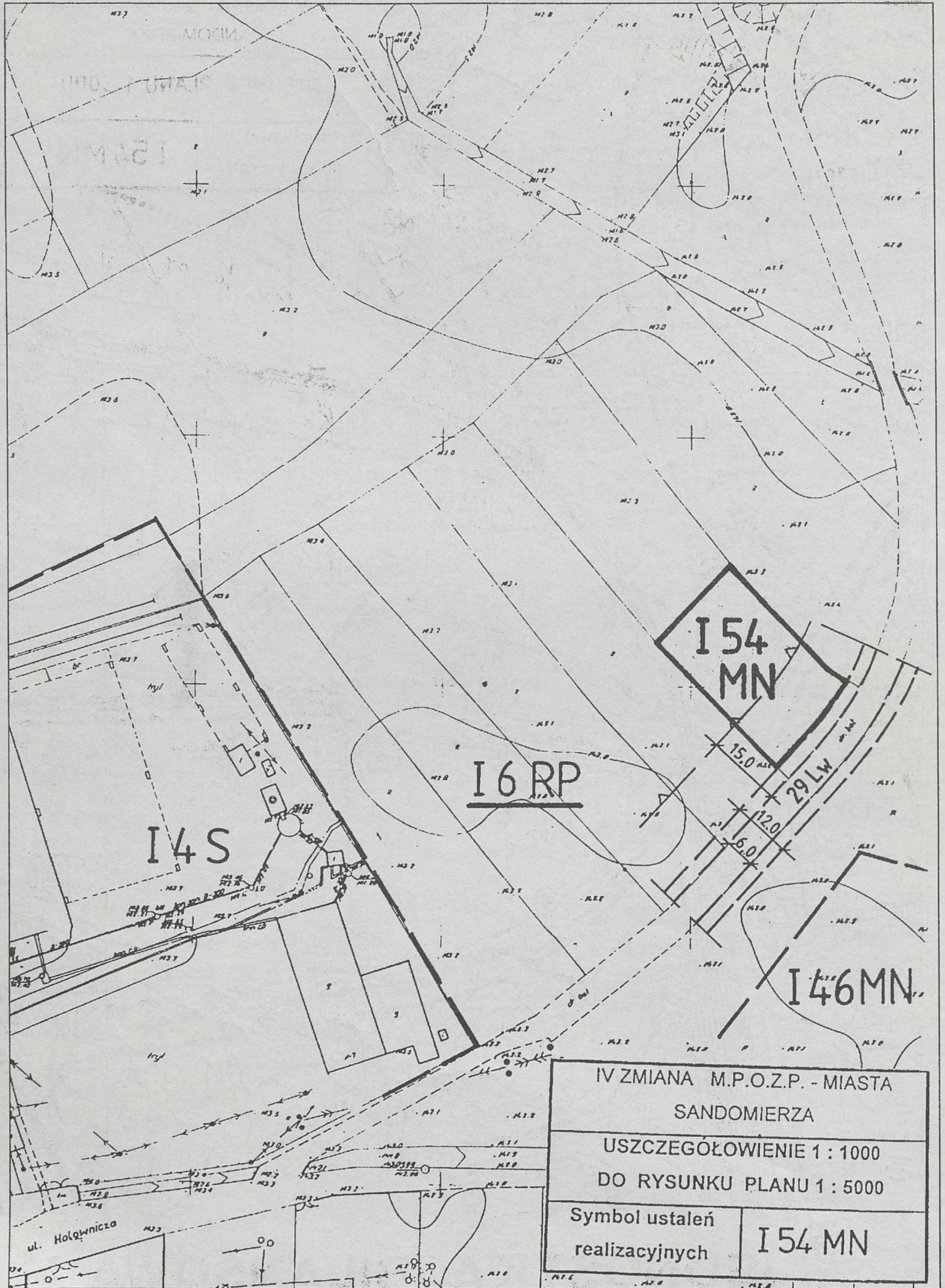
**JEDNOSTKA BILANSOWA „H”**



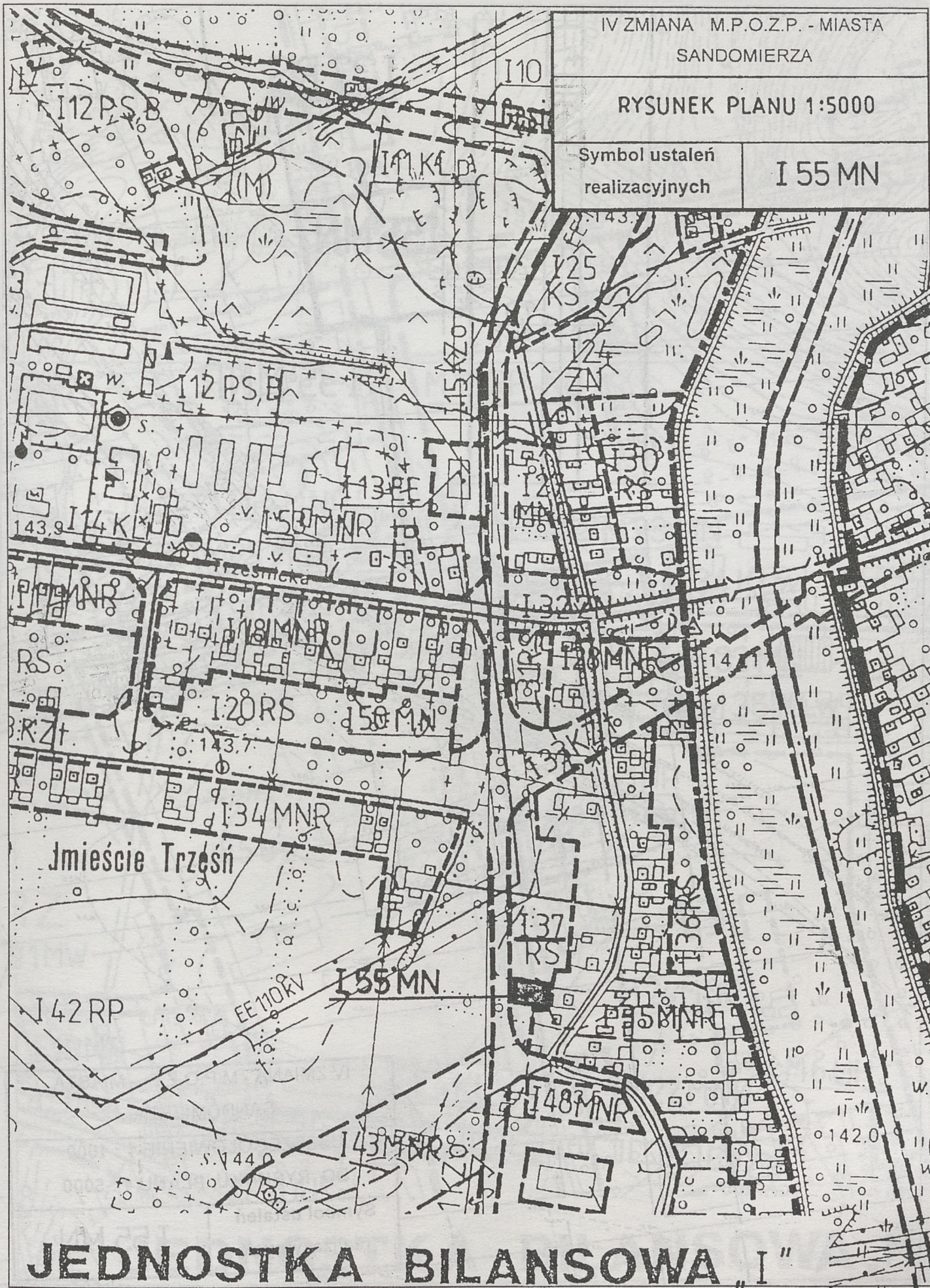
IV ZMIANA M.P.O.Z.P. - MIASTA SANDOMIERZA	
USZCZEGÓLOWIENIE 1 : 1000	
DO RYSUNKU PLANU 1 : 5000	
Symbol ustaleń realizacyjnych	<b>H 74 MN</b>

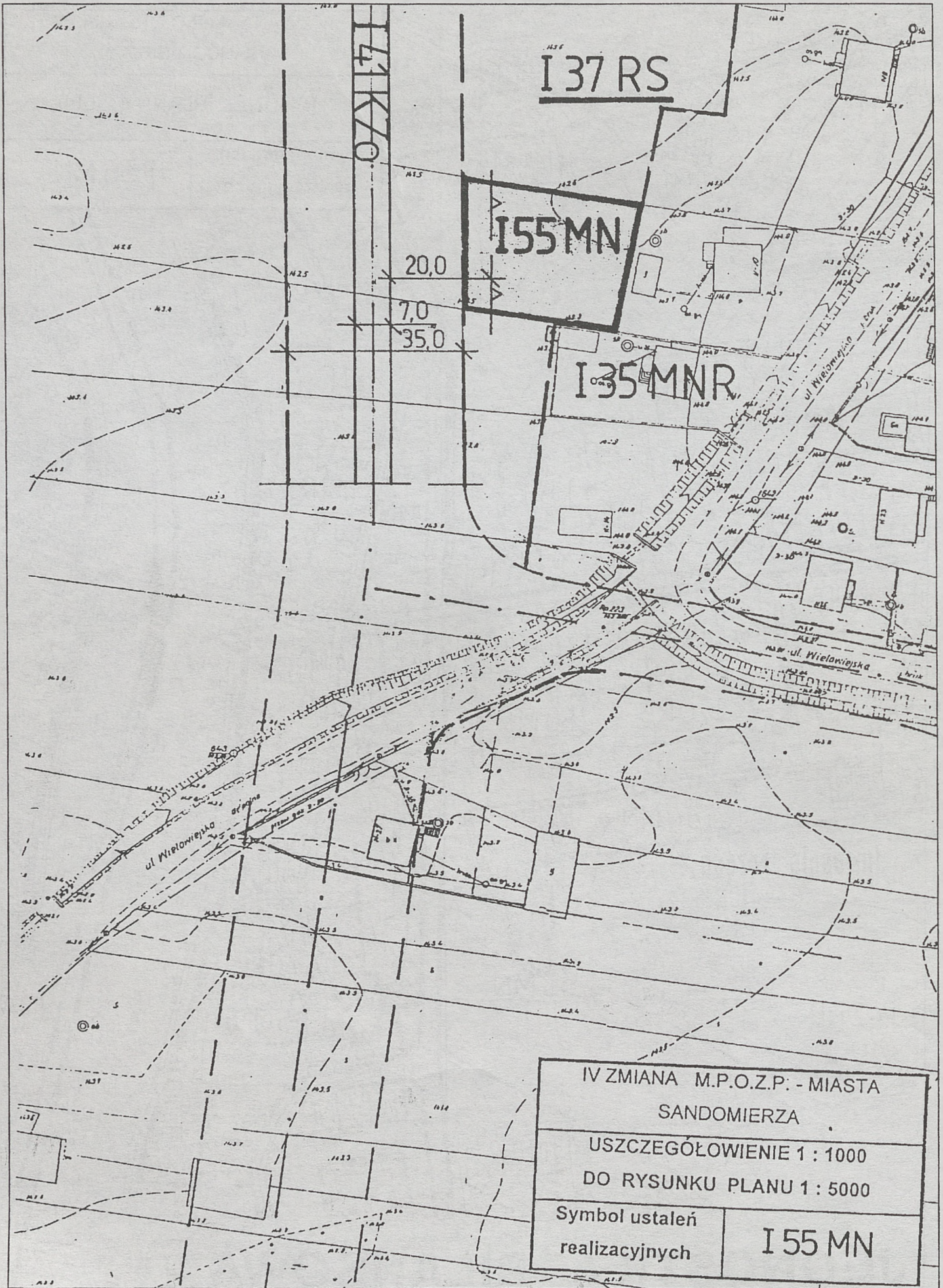




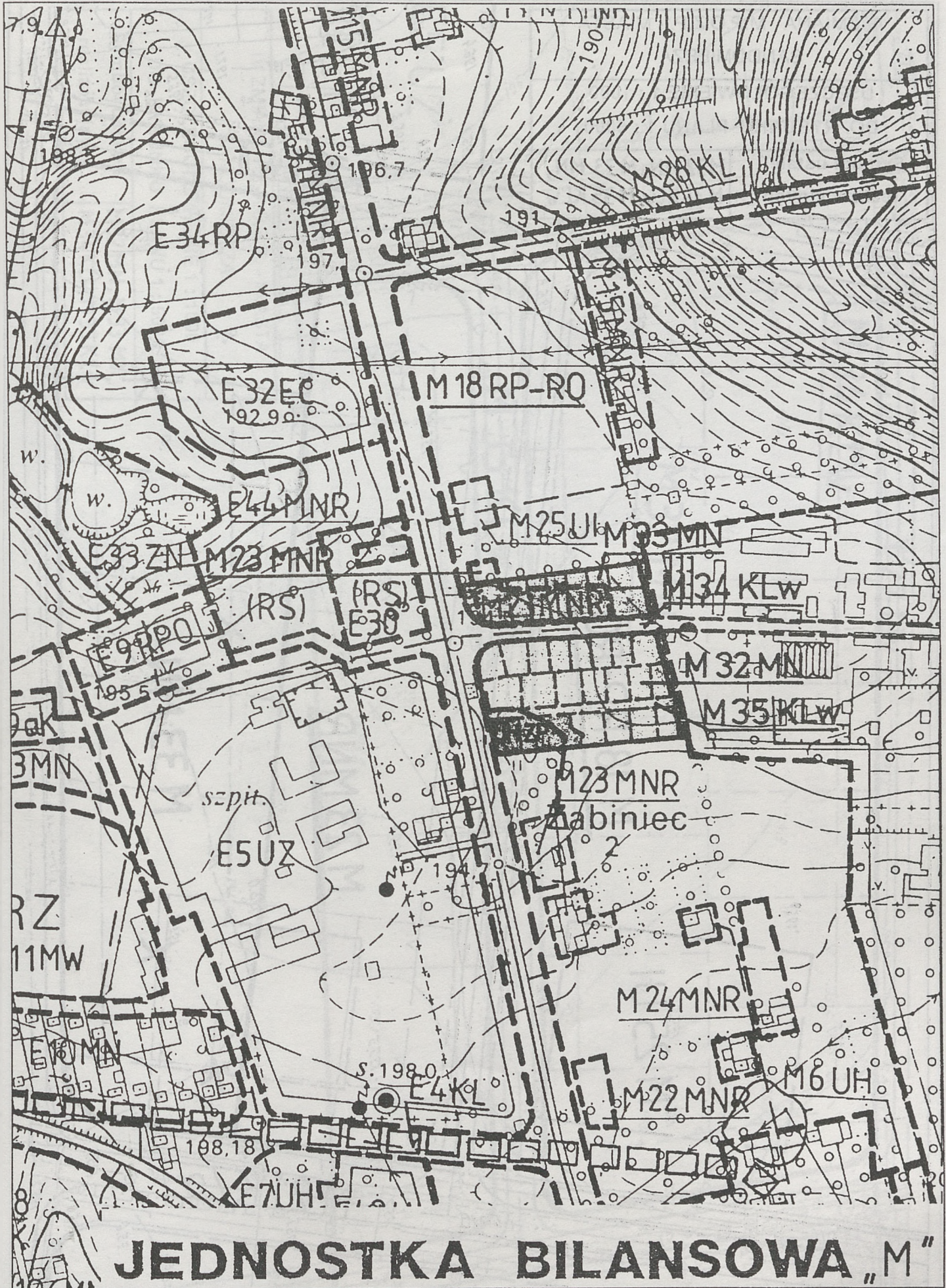


IV ZMIANA M.P.O.Z.P. - MIASTA SANDOMIERZA	
USZCZEGÓLOWIENIE 1 : 1000	
DO RYSUNKU PLANU 1 : 5000	
Symbol ustaleń realizacyjnych	I 54 MN

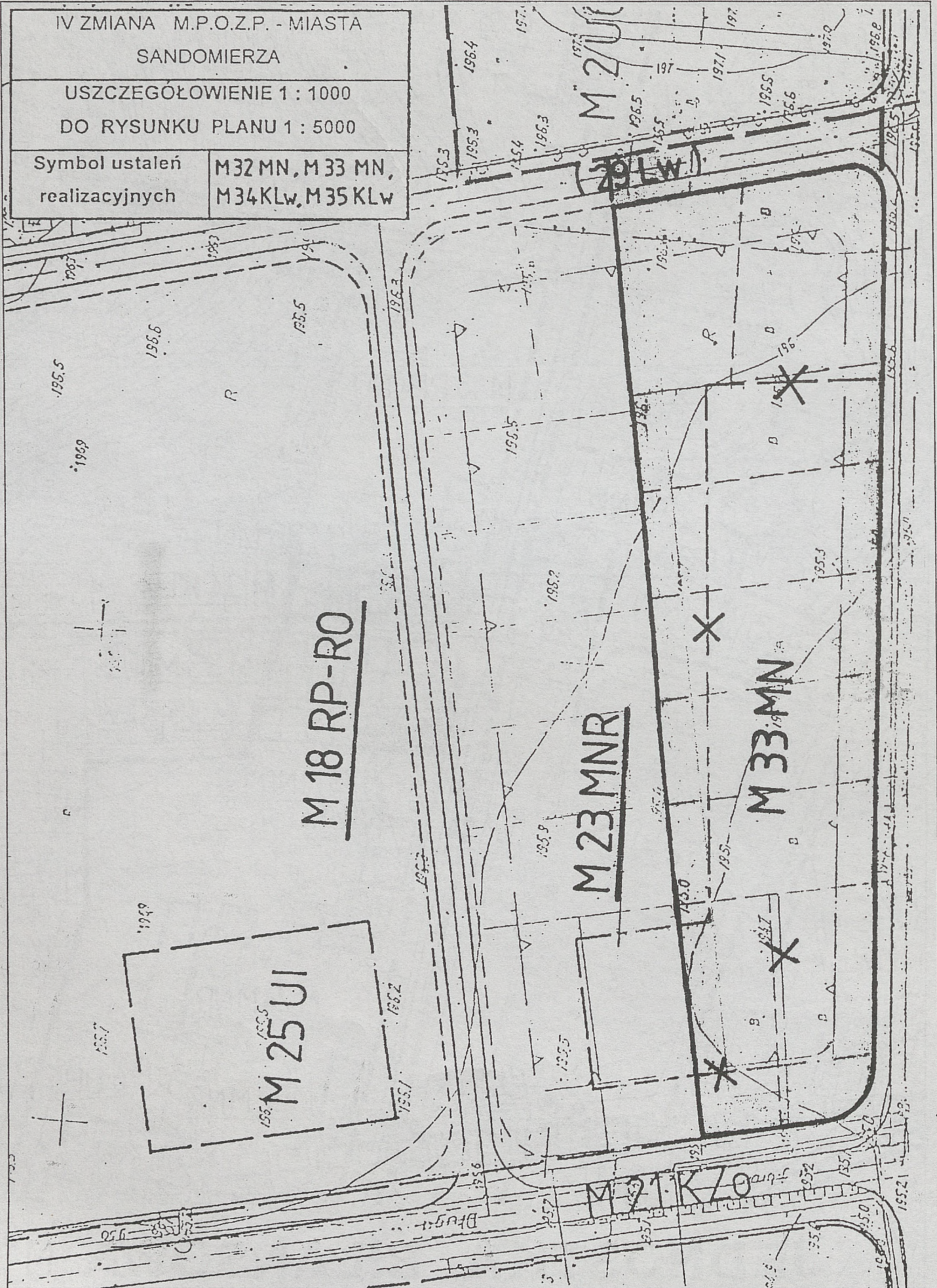




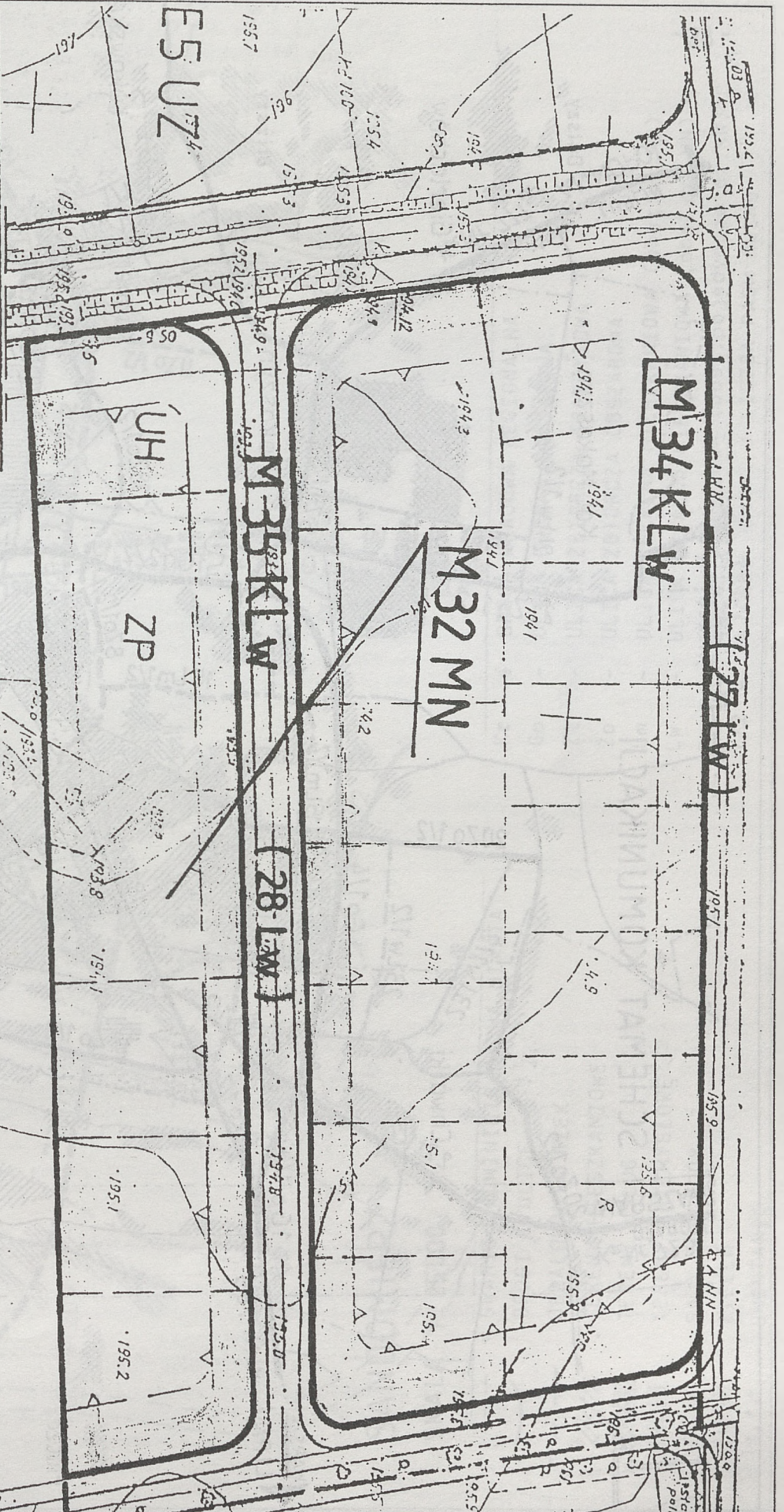
IV ZMIANA M.P.O.Z.P. - MIASTA SANDOMIERZA	
USZCZEGÓLOWIENIE 1 : 1000 DO RYSUNKU PLANU 1 : 5000	
Symbol ustaleń realizacyjnych	I 55 MN



# JEDNOSTKA BILANSOWA „M”

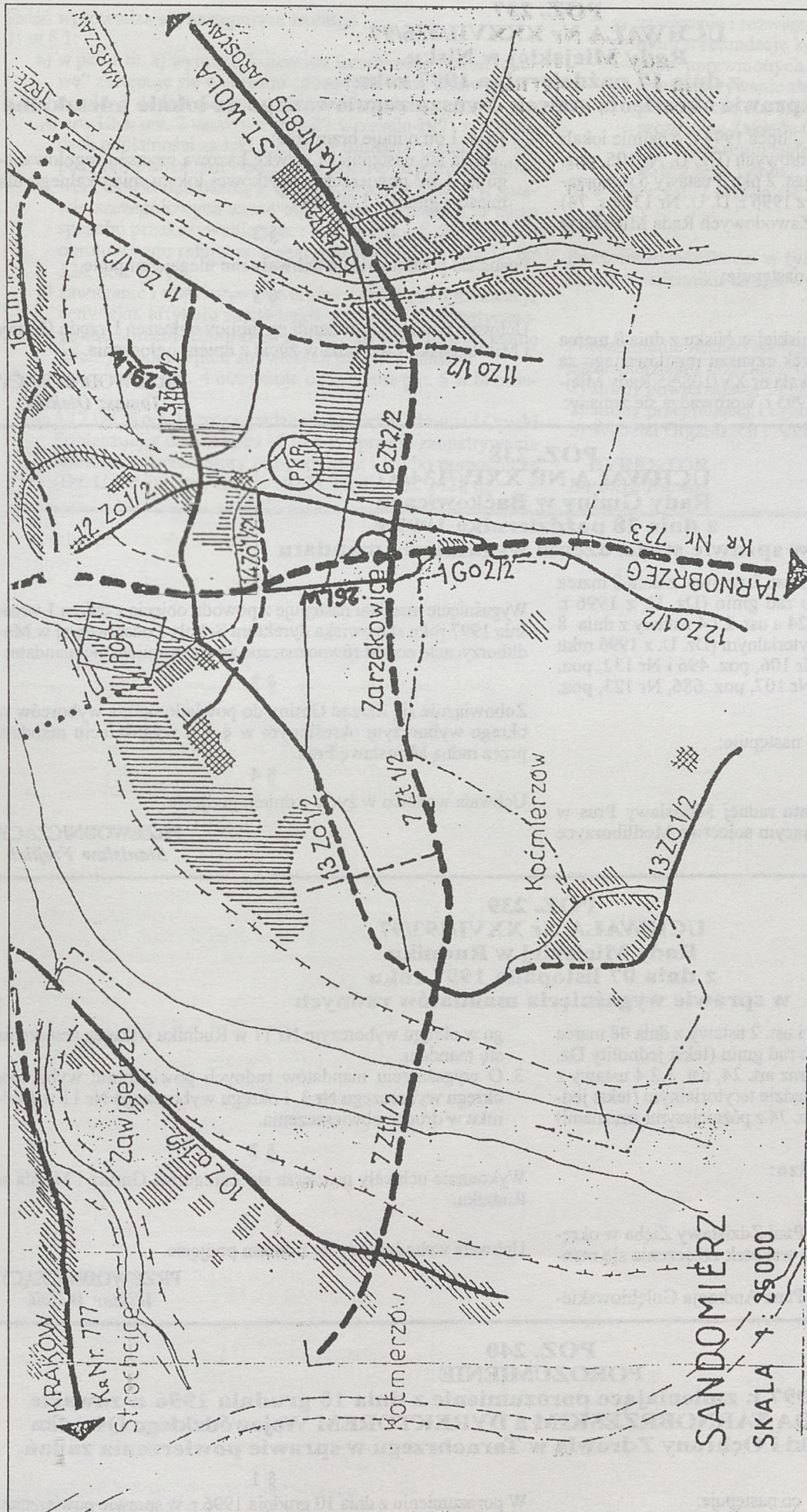


IV ZMIANA M.P.O.Z.P. - MIASTA SANDOMIERZA	
USZCZEGÓLWIENIE 1 : 1000 DO RYSUNKU PLANU 1 : 5000	
Symbol ustaleń realizacyjnych	M32 MN, M33 MN, M34 KLW, M35 KLW









**SANDOMIĘRZ**  
 SKALA 1 : 25000

- GRANICA ADMINISTRACYJNA MIASTA
- DROGI I ULICE
- - - OBWAŁOWANIA RZEK
- ▨ TERENY MIESZKANIOWE
- ▩ TERENY USŁUG
- ▧ TERENY PRZEMYSŁOWE
- ▤ SADY I OGRODY
- ▥ ZIELEŃ
- ++ LMENTARZE

- KR 6 DROGA KRAJOWA REGIONALNA
- Go - ULICA GŁÓWNA OBSZAROWA
- Zt - ULICA ZBIORCZA TRANZYTYWNA
- Zo - ULICA ZBIORCZA OBSZAROWA
- Lm - ULICA LOKALNA MIESZKANIOWA (obsł.os.MW)
- LW - ULICA LOKALNA MIESZKANIOWA (obsł.os.MN)
- DW - ULICA DOJAZDOWA (obsł.pojedyncze dz.MN)
- 1/2 - LICZBA JEZDNI / LICZBA PASM RUCHU

**POZ. 237**  
**UCHWAŁA Nr XXXVII/336/97**  
**Rady Miejskiej w Nisku**  
**z dnia 17 października 1997 roku**

**zmieniająca Uchwałę w sprawie określenia stawek czynszu regulowanego za lokale mieszkalne**

Na podstawie art. 26 ustawy z dnia 2 lipca 1994 r. o najmie lokali mieszkalnych i dodatkach mieszkaniowych (Dz. U. Nr 105, poz. 509 z późn. zmianami) oraz art. 40 ust. 2 pkt. 3 ustawy o samorządzie terytorialnym (tekst jednolity z 1996 r. D. U. Nr 13 poz. 74) po zasięgnięciu opinii Związków Zawodowych Rada Miejska w Nisku

**uchwała, co następuje:**

§ 1

W Uchwale Nr IX/70/95 Rady Miejskiej w Nisku z dnia 8 marca 1995 r. w sprawie określenia stawek czynszu regulowanego za lokale mieszkalne zmienionej Uchwałą nr XV/108/95 Rady Miejskiej w Nisku z dnia 29 września 1995 r. wprowadza się zmiany:

1 ust. 1 otrzymuje brzmienie:

„ustala się następującą stawkę bazową czynszu regulowanego na 1 m<sup>2</sup> powierzchni użytkowej lokalu mieszkalnego dla miasta i gminy - 1,00 złoty”.

§ 2

Pozostałe postanowienia uchwały nie ulegają zmianie.

§ 3

Uchwała podlega ogłoszeniu na tablicy ogłoszeń Urzędu Gminy i Miasta Nisko i wchodzi w życie z dniem ogłoszenia.

**PRZEWODNICZĄCY**  
*Tomasz Oleksak*

**POZ. 238**  
**UCHWAŁA NR XXIV/134/97**  
**Rady Gminy w Baćkowicach**  
**z dnia 28 października 1997 r.**  
**w sprawie stwierdzenia wygaśnięcia mandatu**

Na podstawie art. 109 ust. 1 pkt. 2 i ust. 2 ustawy z dnia 8 marca 1990 r. - Ordynacja wyborcza do rad gmin (Dz. U. z 1996 r. Nr 84, poz. 387) w związku z art. 24 a ust. 2 i 4 ustawy z dnia 8 marca 1990 roku o samorządzie terytorialnym (Dz. U. z 1996 roku Nr 13, poz. 74, Nr 58, poz. 196, Nr 106, poz. 496 i Nr 132, poz. 622 oraz z 1997 r. Nr 9, poz. 43, Nr 107, poz. 686, Nr 123, poz. 775) Rada Gminy

**uchwała, co następuje:**

§ 1

Stwierdza się wygaśnięcie mandatu radnej Mirosławy Prus w okręgu wyborczym nr 10 obejmującym sołectwo Modliborzycy od nr 1 do 97.

§ 2

Wygaśnięcie mandatu następuje z powodu objęcia z dniem 1 września 1997 roku stanowiska dyrektora Szkoły Podstawowej w Modliborzycach, co jest równoznaczne ze zrzeczeniem się mandatu.

§ 3

Zobowiązuje się Zarząd Gminy do powiadomienia wyborców w okręgu wyborczym określonym w § 1 o wygaśnięciu mandatu przez radną Mirosławę Prus.

§ 4

Uchwała wchodzi w życie z dniem podjęcia.

**PRZEWODNICZĄCY**  
*Stanisław Frejlich*

**POZ. 239**  
**UCHWAŁA Nr XXVI/193/97**  
**Rady Miejskiej w Rudniku**  
**z dnia 07 listopada 1997 roku**  
**w sprawie wygaśnięcia mandatów radnych**

Na podstawie art. 109 ust. 1, pkt. 2 i ust. 2 ustawy z dnia 08 marca 1990 roku Ordynacja wyborcza do rad gmin (tekst jednolity Dz. U. z 1996 roku Nr 84, poz. 387) oraz art. 24, ust. 1,2,4 ustawy z dnia 08 marca 1990 roku o samorządzie terytorialnym (tekst jednolity Dz. U. z 1996 roku Nr 13, poz. 74 z późniejszymi zmianami) - Rada Miejska w Rudniku

**stwierdza:**

§ 1

1. Wygaśnięcie mandatu radnego Pani Zdzisławy Zięba w okręgu wyborczym Nr 3 w Rudniku wskutek zrzeczenia się mandatu.
2. Wygaśnięcie mandatu radnego Pana Andrzeja Gołębiowskie-

go w okręgu wyborczym Nr 11 w Rudniku wskutek zrzeczenia się mandatu.

3. O wygaśnięciu mandatów radnych powiadomić wyborców okręgu wyborczego Nr 3 i okręgu wyborczego Nr 11 w Rudniku w drodze obwieszczenia.

§ 2

Wykonanie uchwały powierza się Zarządowi Gminy i Miasta w Rudniku.

§ 3

Uchwała wchodzi w życie z dniem podjęcia.

**PRZEWODNICZĄCY**  
*Wiktor Wójcik*

**POZ. 240**  
**POROZUMIENIE**

**z dnia 10 listopada 1997 r. zmieniające porozumienie z dnia 10 grudnia 1996 r. zawarte pomiędzy WOJEWODĄ TARNOBRZESKIM a DYREKTOREM Wojewódzkiego Ośrodka Organizacji, Ekonomiki i Ochrony Zdrowia w Tarnobrzegu w sprawie powierzenia zadań,**

strony zawierające porozumienie,

**postanawiają, co następuje:**

§ 1

W porozumieniu z dnia 10 grudnia 1996 r. w sprawie powierzenia

zadań wprowadza się następujące zmiany:

- 1) w § 1:
  - a) w pkt. 1 lit. a) wyrazy „Wojewoda Tarnobrzeski zawarł umowę” zastępuje się wyrazami „zostały zawarte umowy”,
  - b) po pkt. 3 dodaje się nowy pkt. 4 w brzmieniu: „4) art. 12 a, ust. 2 ustawy z dnia 27 września 1991 r. o zasadach odpłatności za leki i artykuły sanitarne (Dz. U. Nr 94, poz. 422 z późn. zm.) oraz rozporządzenie Ministra Zdrowia i Opieki Społecznej z dnia 25 września 1997 r. w sprawie szczegółowych zasad oraz trybu refundacji, a także sposobu przekazywania przez aptekę danych dotyczących obrotu lekami refundowanymi oraz ich zakresu (Dz. U. Nr 124, poz. 797) tj.:
    - a) zawieranie i rozwiązywanie umów z aptekami o refundację ceny leku, artykułu sanitarnego, preparatu diagnostycznego lub sprzętu jednorazowego użytku oraz potwierdzanie wiarygodności aptek zbywanych na rzecz banków.”
- 2) dotychczasowy pkt. 4 otrzymuje oznaczenie pkt. 5 w brzmieniu: „5) § 17 ust. 5 o § 24 rozporządzenia Ministra Zdrowia i Opieki Społecznej z dnia 2 lipca 1974 r. w sprawie zaopatrywania ludności w przedmioty ortopedyczne i środki pomocnicze (Dz. U. Nr 26, poz. 154 i z 1979 r. Nr 23, poz. 142), tj.:
  - a) zawieranie i rozwiązywanie umów z Zakładami Optycznymi o refundację kosztów środków pomocniczych dla osób uprawnionych.
  - b) przygotowywanie zbiorczych zestawień recept za środki pomocnicze dla osób uprawnionych w rozbiciu na poszczególne Zakłady Optyczne, z którymi zawarte zostały umowy o refundację oraz dokonywanie zwrotu wydatków z tego tytułu”;
- 3) w § 2 w ust. 2 skreśla się wyraz „p.o.”.
 

§ 2

Porozumienie wchodzi w życie po upływie 14 dni od dnia ogłoszenia w dzienniku Urzędowym Województwa Tarnobrzeskiego.

§ 3

Porozumienie zostało sporządzone w czterech jednobrzmiących egzemplarzach z przeznaczeniem dla:

  - 1) strony powierzającej 1 egzemplarz,
  - 2) strony przejmującej 1 egzemplarz,
  - 3) Wydział Organizacji i Nadzoru Urzędu Wojewódzkiego 2 egz.

**DYREKTOR**  
*Barbara Kornas*

**WOJEWODA**  
*Paweł Stawowy*

**Nowe ustalenia**

terenów mieszkalności ankiej intensywności zabudo-  
1) oraz terenów (MN) stanowiących niewielkie obszary  
przylegających do istniejącej zabudowy jednorodzinnej  
rodowej.  
da się realizację budownictwa jednorodzinnego i zagro-  
dowej.  
szoza się wyznaczenie i uzupełnienie zabudowy, co dotyczy:  
nków mieszkalnych, usługowych i gospodarczych;  
szoza się lokalizację tego budynku mieszkalnego na ist-  
jących działkach, o ile pozwolą na to warunki techniczne;  
szoza się lokalizację usług wbudowanych w budynki ist-  
niejące jak również lokalizację obiektów - usługowych wojno-  
wych, nie powodujących pogorszenia stanu środowiska,  
ich dostępność - zarówno się w granicach własnej działki,  
ni się gabaryty budynków:  
mieszkalnych 1 - 2 kondygnacji nadziemnych z dopuszcze-  
niem 3 kondygnacji w przypadku realizacji usług w parte-  
ni i tylko na terenach nie stanowiących parków wzdoko-  
wych i dorami terenowych. Właściwa lokalizacja może  
złoczyć obrzeży budownictwa wielorodzinnego przy za-  
ważeniu nie zszpecenia sylwety Starego Miasta i panoramy  
Sandomerza  
usługowych 1 - 2 kondygnacji nadziemnych z dopuszcze-  
niem 3 kondygnacji dla obiektów o powierzchni zabudowy  
wzwyż 100 m<sup>2</sup>;  
gospodarczych 1 - 1,5 kondygnacji nadziemnej  
ni się intensywność - zabudowy do 0,4 hecztara w gran-  
działki  
w przypadku dokonywania podziału geodezyjnego obowia-  
dla terenów MN wielkość - działek nie mniejsza niż 400 m<sup>2</sup>  
większa niż 1000 m<sup>2</sup> oraz dla zabudowy zagrodowej waci-  
działek około 1500 m<sup>2</sup>;  
klowo zakłada się pełne uzbrojenie terenów;  
szoza się na okres czasowy lokalizację szamb szpachtych  
obrotu istniejących i projektowanych działek przy  
łączeniu przepisów szczegółowych obowiązujących dla  
budowl:

WYDAWCA: Wojewoda Tarnobrzesci. REDAKCJA: Wydział Organizacji i Nadzoru Urzędu Wojewódzkiego, 39-400 Tarnobrzeg, ul. Kościuszki 32, tel. 822-15-95 w. 216. REDAKTOR NACZELNY: Urszula Bidas. KOLPORTAŻ: Zakład Obsługi Urzędu Wojewódzkiego, 39-400 Tarnobrzeg, ul. Mickiewicza 7, tel 822-25-23. DRUKOWANO z polecenia Wojewody Tarnobrzesciego z dnia 14 listopada 1997 r. w Dziale Usług Poligraficznych Wydawnictwa Samorządowego sp. z o.o. w Tarnobrzegu, ul. 1 Maja 4a, tel. 822-52-40, fax 822-87-77.

Cena det.: 5,79 zł. Cena hurt.: 4,83 zł