



# DZIENNIK URZĘDOWY WOJEWÓDZTWA TARNOBRZESKIEGO

Tarnobrzeg, dnia 10 stycznia 1998 r.

ISSN 0239 – 8389

Nr 1

Poz:

Treść:

## ZARZĄDZENIE WOJEWODY TARNOBRZESKIEGO

- 1 – Nr 98 Wojewody Tarnobrzeskiego z dnia 23 grudnia 1997 roku w sprawie ustalenia wojewódzkiej listy biegłych do szacowania nieruchomości, budynków, lokali i innych urządzeń ..... 1

### UCHWAŁY RAD GMIN

- 2 – Nr XXVII/157/97 Rady Gminy w Samborcu z dnia 10 listopada 1997 roku w sprawie stwierdzenia wygaśnięcia mandatu radnej Pani Henryki Błaszczak z okręgu Nr 11 w Janowicach ..... 9
- 3 – Nr XXVI/194/97 Rady Gminy w Radomyślu n/Sanem z dnia 14 listopada 1997 roku w sprawie zmian w Statucie Gminy Radomyśl n/Sanem ..... 9
- 4 – Nr LVIII/389/97 Rady Miasta Sandomierza z dnia 20 listopada 1997 roku w sprawie określenia stawek czynszu regulowanego za lokale mieszkalne ..... 9
- 5 – Nr XXXIV/322/97 Rady Miejskiej w Staszowie z dnia 25 listopada 1997 roku w sprawie stwierdzenia wygaśnięcia mandatu radnego ..... 10
- 6 – Nr XXVIII/154/97 Rady Gminy w Wojciechowicach z dnia 2 grudnia 1997 roku w sprawie stwierdzenia wygaśnięcia mandatu radnego ..... 11
- 7 – Nr XXIV/143/97 Rady Gminy w Baćkowicach z dnia 4 grudnia 1997 roku w sprawie miejscowego planu zagospodarowania przestrzennego „Wszachów – złożo” ..... 11
- 8 – Nr XXIV/144/97 Rady Gminy w Baćkowicach z dnia 4 grudnia 1997 roku w sprawie miejscowego planu zagospodarowania przestrzennego terenu „zbiornik wodny – Janczyce” ..... 18
- 9 – Nr XXXI/189/97 Rady Miejskiej w Annopolu z dnia 4 grudnia 1997 roku w sprawie zaliczenia dróg gminnych – miejskich do kategorii dróg wojewódzkich ..... 22
- 10 – Nr XXXVI/318/97 Rady Miejskiej w Baranowie Sandomierskim z dnia 9 grudnia 1997 roku w sprawie określenia stawek czynszu regulowanego za lokale mieszkalne ..... 22
- 11 – Nr XXXIX/347/97 Rady Miejskiej w Nisku z dnia 12 grudnia 1997 roku zmieniająca Uchwałę w sprawie określenia stawek czynszu regulowanego za lokale mieszkalne ..... 23

### POZ. 1

#### ZARZĄDZENIE NR 98 Wojewody Tarnobrzeskiego z dnia 23 grudnia 1997 r.

#### w sprawie ustalenia wojewódzkiej listy biegłych do szacowania nieruchomości, budynków, lokali i innych urządzeń

Na podstawie art. 38 ust. 1 ustawy z dnia 29 kwietnia 1985 r. o gospodarce gruntami i wywłaszczaniu nieruchomości (tekst jednolity: Dz. U. Nr 30 poz. 127 z 1991 r., zm. 1991 r. Nr 103 poz. 446, Nr 107 poz. 464, z 1993 r. Nr 47 poz. 212 i Nr 131 poz. 629, z 1994 r. Nr 27 poz. 96, Nr 31 poz. 118, Nr 84 poz. 384, Nr 85 poz. 388, Nr 89 poz. 415 i Nr 123 poz. 601, z 1995 r. Nr 99, poz. 486, z 1996 r. Nr 5 poz. 33, Nr 90 poz. 405, Nr 106 poz. 496 i Nr 156 poz. 775 oraz z 1997 r. Nr 5 poz. 24, Nr 9 poz. 44, Nr 54 poz. 348 i Nr 68 poz. 435)

- postanawia się co następuje -

#### § 1

Wpisuje się na listę biegłych Wojewody Tarnobrzeskiego niżej wymienione osoby, które:

ukończyły studium podyplomowe lub kurs specjalistyczny z zakresu wyceny nieruchomości bądź posiadają uprawnienia zawodowe nadane przez Ministra Gospodarki Przestrzennej i Budownictwa i Prezesa Urzędu Mieszkalnictwa i Rozwoju Miast.

Lp.	Nazwisko i Imię	Nabyte uprawnienia	Adres
1	2	3	4
1.	Abram Czesława	kurs specjalistyczny z zakresu szacowania nieruchomości	23-300 Janów Lubelski ul. Boh. Porytowego Wzgórza 30, tel. 721-864
2.	mgr Bargiel Maria	kurs specjalistyczny z zakresu szacowania nieruchomości	39-400 Tarnobrzeg ul. Sienkiewicza 98, tel. 823-27-79



1	2	3	4
3.	mgr inż. Bartosław Sławomir	kurs specjalistyczny z zakresu szacowania nieruchomości	28-200 Staszów ul. Kołłątaja 6/6
4.	mgr inż. Banasiak Anna	uprawnienia zawodowe	27-600 Sandomierz ul. Baczyńskiego 16/36
5.	mgr inż. Bąk Jan	uprawnienia zawodowe Nr 913	39-450 Baranów Sand. ul. Wenecja 3, tel. 811-80-21
6.	mgr inż. Bereza Władysław	uprawnienia zawodowe Nr 1881	37-400 Nisko ul. Sandomierska 69, tel. 8413-510
7.	mgr inż. Białecki Andrzej	kurs specjalistyczny z zakresu szacowania nieruchomości	37-450 Stalowa Wola ul. Żeromskiego 8/37, tel. 842-45-11
8.	inż. Biernat Stanisław	uprawnienia zawodowe Nr 135	27-600 Sandomierz ul. Trzeźniowska 34
9.	mgr Biesiadecki Stanisław	kurs specjalistyczny z zakresu szacowania nieruchomości	39-460 Nowa Dęba ul. Leśna 21/2
10.	mgr Bochyńska Elżbieta	kurs specjalistyczny z zakresu szacowania nieruchomości	39-400 Tarnobrzeg ul. Piłsudskiego 2/48
11.	mgr inż. Borycki Piotr	kurs specjalistyczny z zakresu szacowania nieruchomości	39-400 Tarnobrzeg ul. Marczaka 11/80
12.	mgr inż. Bosek Antoni	kurs specjalistyczny z zakresu szacowania nieruchomości	39-400 Tarnobrzeg ul. Sikorskiego 3/42
13.	Brudz Józef	kurs specjalistyczny z zakresu szacowania nieruchomości	39-400 Tarnobrzeg ul. M. Dąbrowskiej 31/26
14.	mgr inż. Ciach Mirosław	uprawnienia zawodowe Nr 2650	39-400 Tarnobrzeg ul. Al. Niepodległości 1/4, tel. 822-47-82
15.	mgr inż. Cieszyńska Irena	kurs specjalistyczny z zakresu szacowania nieruchomości	39-400 Tarnobrzeg ul. M. Dąbrowskiej 4/14, tel. 823-18-07
16.	mgr inż. Chałupczak Janusz	kurs specjalistyczny z zakresu szacowania nieruchomości	27-600 Sandomierz ul. Mokoszyńska 18/1
17.	mgr inż. Chmiel Jan	kurs specjalistyczny z zakresu szacowania nieruchomości	23-300 Janów Lub. ul. J. Zamoyskiego 147a/11, tel. 8721-687
18.	inż. Chmielewska Halina	kurs specjalistyczny z zakresu szacowania nieruchomości	27-530 Ożarów ul. Czachowskiego 7
19.	mgr inż. Chmielnicka Maria	kurs specjalistyczny z zakresu szacowania nieruchomości	23-300 Janów Lub. ul. Prosta 56/17
20.	inż. Dec Roman	kurs specjalistyczny z zakresu szacowania nieruchomości	23-200 Kraśnik ul. Koszarowa 8a/46
21.	inż. Derewnicki Kazimierz	kurs specjalistyczny z zakresu szacowania nieruchomości	27-500 Opatów ul. Żeromskiego 16
22.	mgr inż. Doniec Andrzej Jan	kurs specjalistyczny z zakresu szacowania nieruchomości	27-600 Sandomierz ul. Por. Króla 4/31
23.	Dul Halina	kurs specjalistyczny z zakresu szacowania nieruchomości	27-635 Annopol ul. Lubelska 17
24.	mgr inż. Dragan Adam	studium podyplomowe z zakresu szacowania nieruchomości	27-500 Opatów ul. Nowa 32
25.	inż. Durda Tadeusz	kurs specjalistyczny z zakresu szacowania nieruchomości	39-452 Wola Baranowska 327 tel. 811-07-25
26.	Dyś Stanisław	kurs specjalistyczny z zakresu szacowania nieruchomości	37-450 Stalowa Wola ul. 11 Listopada 3/20
27.	inż. Dzik Adam	kurs specjalistyczny z zakresu szacowania nieruchomości	27-645 Włostów ul. Wałowa 295
28.	inż. Ehrenfeld Adam	uprawnienia zawodowe Nr 336	37-450 Stalowa Wola ul. Okulickiego 18/66, tel. 842-36-27



1	2	3	4
29.	Ehrenfeld Jakub	kurs specjalistyczny z zakresu szacowania nieruchomości	37-450 Stalowa Wola ul. Okulickiego 18/66
30.	Ehrenfeld Tomasz	kurs specjalistyczny z zakresu szacowania nieruchomości	37-450 Stalowa Wola ul. Okulickiego 18/66
31.	Adam Fura	kurs specjalistyczny z zakresu szacowania nieruchomości	27-660 Koprzywnica zam. Sońniczany 14
32.	Fąfara Stanisław	kurs specjalistyczny z zakresu szacowania nieruchomości	28-200 Staszów ul. Legionów Polskich 28
33.	mgr inż. Fortuna Franciszek	kurs specjalistyczny z zakresu szacowania nieruchomości	39-400 Tarnobrzeg ul. A. Mickiewicza 98
34.	inż. Gajzer Tadeusz	kurs specjalistyczny z zakresu szacowania nieruchomości	23-304 Dzwola 55
35.	mgr inż. Girko Krystyna	kurs specjalistyczny z zakresu szacowania nieruchomości	27-400 Ostrowiec Św. Rosochy 12/40
36.	mgr inż. Gładysz Jan	kurs specjalistyczny z zakresu szacowania nieruchomości	39-400 Tarnobrzeg ul. Kopernika 6A
37.	inż. Gorlicki Antoni	kurs specjalistyczny z zakresu szacowania nieruchomości	39-400 Tarnobrzeg ul. Wianek 11/29
38.	mgr inż. Gorycki Kazimierz	uprawnienia zawodowe Nr 2460	27-660 Koprzywnica ul. Gęsia 1, tel. 122
39.	mgr inż. Gorycki Marian	uprawnienia zawodowe	39-400 Tarnobrzeg ul. Wyspiańskiego 14/25, tel. 823-11-48
40.	mgr inż. Górska Anna	kurs specjalistyczny z zakresu szacowania nieruchomości	37-420 Rudnik n/Sanem ul. Chopina 32/48, tel. 876-16-26
41.	Grębowiec Dorota	kurs specjalistyczny z zakresu szacowania nieruchomości	27-600 Sandomierz ul. A. Krajowej 11/3
42.	Grębowiec Magdalena	kurs specjalistyczny z zakresu szacowania nieruchomości	37-464 Stalowa Wola ul. Wspólna 3
43.	mgr inż. Grębowiec Waldemar	kurs specjalistyczny z zakresu szacowania nieruchomości	37-464 Stalowa Wola ul. Poprzeczna 3
44.	mgr Grządziel Andrzej	kurs specjalistyczny z zakresu szacowania nieruchomości	27-500 Opatów ul. Kopernika 11
45.	mgr inż. Grzyb Marcin	uprawnienia zawodowe	27-500 Opatów ul. Sempołowskiej 3
46.	mgr Gurdak Władysław	kurs specjalistyczny z zakresu szacowania nieruchomości	39-460 Nowa Dęba ul. Cegielniana 4, tel. 0-15, 846-21-45
47.	mgr inż. Guźniczak Mirosław	kurs specjalistyczny z zakresu szacowania nieruchomości	27-600 Sandomierz ul. Mickiewicza 21/25
48.	inż. Gwóźdź Zdzisław	kurs specjalistyczny z zakresu szacowania nieruchomości	39-400 Tarnobrzeg ul. Wyspiańskiego 6/10, tel. 822-10-37
49.	Iwanek Edward	kurs specjalistyczny z zakresu szacowania nieruchomości	39-400 Tarnobrzeg ul. Sienkiewicza 61/5
50.	mgr inż. Justkowski Robert	uprawnienia zawodowe Nr 1760	39-400 Tarnobrzeg ul. Dekutowskiego 22/40
51.	Jakubowski Stanisław	kurs specjalistyczny z zakresu szacowania nieruchomości	27-500 Opatów ul. Kopernika 5a/64
52.	mgr inż. Kania Renata	kurs specjalistyczny z zakresu szacowania nieruchomości	27-500 Opatów ul. Mickiewicza 26, tel. 0-15, 886-82-976
53.	inż. Kamela Teresa	kurs specjalistyczny z zakresu szacowania nieruchomości	23-200 Kraśnik ul. Reja 22
54.	inż. Karbarz Augustyn	kurs specjalistyczny z zakresu szacowania nieruchomości	37-450 Stalowa Wola ul. J. Pawła II 14/58



1	2	3	4
55.	mgr inż. Karbarz Wojciech	kurs specjalistyczny z zakresu szacowania nieruchomości	39-400 Tarnobrzeg Al. Niepodległości 1/7
56.	inż. Kielczyński Jan	kurs specjalistyczny z zakresu szacowania nieruchomości	39-400 Tarnobrzeg Pl. Tysiąclecia 4/16
57.	mgr inż. Kisiel Dariusz	kurs specjalistyczny z zakresu szacowania nieruchomości	39-400 Tarnobrzeg ul. Kossaka 5/39
58.	mgr inż. Kisiel Justyna	uprawnienia zawodowe Nr 2655	27-600 Sandomierz ul. Mickiewicza 66, tel. 832-52-23
59.	mgr Kolasiński Krzysztof	studium podyplomowe z zakresu szacowania nieruchomości	37-400 Nisko ul. Piaskowa 26a
60.	inż. Komperda Jan	kurs specjalistyczny z zakresu szacowania nieruchomości	39-400 Tarnobrzeg ul. J. Matejki 2/31
61.	Koptyra Krzysztof	kurs specjalistyczny z zakresu szacowania nieruchomości	37-450 Stalowa Wola ul. J. Pawła II 8/29
62.	mgr inż. Korycińska Klocek Marianna	kurs specjalistyczny z zakresu szacowania nieruchomości	28-210 Bogoria ul. Rakowska 25
63.	mgr Kosińska Zdzisława	kurs specjalistyczny z zakresu szacowania nieruchomości	27-660 Koprzywnica ul. 11 Listopada 56
64.	inż. Kostka Zbigniew	uprawnienia zawodowe Nr 1142	33-110 Tarnów ul. Głowackiego 10-14/39
65.	Koza Emilia	kurs specjalistyczny z zakresu szacowania nieruchomości	39-400 Tarnobrzeg ul. Wyspiańskiego 6/66, tel. 822-54-56
66.	mgr inż. Kozub Bożena	kurs specjalistyczny z zakresu szacowania nieruchomości	23-200 Kraśnik zam. Spławy I 27
67.	inż. Kopeć Franciszek	kurs specjalistyczny z zakresu szacowania nieruchomości	37-450 Stalowa Wola ul. J. Pawła II 48/10
68.	mgr Kozieł Małgorzata	kurs specjalistyczny z zakresu szacowania nieruchomości	zam. Niekurza 3 28-222 Strużki
69.	mgr inż. Krasoń Zbigniew	uprawnienia zawodowe Nr 2085	39-460 Nowa Dęba ul. Kościuszki 7/8, tel. 846-20-68
70.	mgr inż. Krawiec Dorota	kurs specjalistyczny z zakresu szacowania nieruchomości	39-400 Tarnobrzeg ul. M. Dąbrowskiej 25/4
71.	inż. Krawiec Stanisław	kurs specjalistyczny z zakresu szacowania nieruchomości	39-432 Gorzyce ul. Ks. A. Osetka 4
72.	mgr inż. Król Tadeusz	kurs specjalistyczny z zakresu szacowania nieruchomości	zam. Jasice 46/2 27-533 Bidziny
73.	inż. Królikowska Maria	kurs specjalistyczny z zakresu szacowania nieruchomości	37-450 Stalowa Wola Al. J. Pawła II 26/48
74.	Kryj Jerzy	kurs specjalistyczny z zakresu szacowania nieruchomości	27-520 Ćmielów ul. Dworcowa 4
75.	mgr inż. Książd Jerzy	studium podyplomowe z zakresu wyceny nieruchomości	37-475 Gościeradów zam. Wólka Gościeradowska 72b/2
76.	mgr inż. Kuczyński Grzegorz	studium podyplomowe z zakresu wyceny nieruchomości	39-400 Tarnobrzeg ul. Matejki 20/22
77.	mgr inż. Kuprian Jolanta	uprawnienia zawodowe	37-450 Stalowa Wola ul. Poniatowskiego 18/83
78.	mgr inż. Kuprian Ryszard	kurs specjalistyczny z zakresu szacowania nieruchomości	37-450 Stalowa Wola ul. Poniatowskiego 18/83
79.	mgr Kwaśniewski Piotr	kurs specjalistyczny z zakresu szacowania nieruchomości	39-400 Tarnobrzeg ul. Mickiewicza 1/20
80.	dr Kwiecień Kazimierz	kurs specjalistyczny z zakresu szacowania nieruchomości	39-400 Tarnobrzeg Pl. Tysiąclecia 3/20



1	2	3	4
81.	inż. Lachowicz Józef	kurs specjalistyczny z zakresu szacowania nieruchomości	27-500 Opatów ul. Kościuszki 86
82.	mgr inż. Lasota Jan	kurs specjalistyczny z zakresu szacowania nieruchomości	25-550 Kielce ul. Samsonowicza 58
83.	mgr inż. Lipczyński Bartłomiej	kurs specjalistyczny z zakresu szacowania nieruchomości	39-400 Tarnobrzeg ul. Wyspiańskiego 8/34
84.	inż. Lipiński Marek	kurs specjalistyczny z zakresu szacowania nieruchomości	39-400 Tarnobrzeg ul. Matejki 2/66
85.	mgr inż. Lipowski Włodzimierz	kurs specjalistyczny z zakresu szacowania nieruchomości	27-600 Sandomierz ul. Żeromskiego 5
86.	mgr inż. Lisowska Maria	kurs specjalistyczny z zakresu szacowania nieruchomości	27-651 Skotniki zam. Bogoria Skotnicka 48
87.	inż. Leszczyński Krzysztof	kurs specjalistyczny z zakresu szacowania nieruchomości	37-450 Stalowa Wola ul. Czarnieckiego 10/23
88.	Lewek Józef	kurs specjalistyczny z zakresu szacowania nieruchomości	23-200 Kraśnik ul. Koszarowa 23
89.	inż. Lewicki Andrzej	kurs specjalistyczny z zakresu szacowania nieruchomości	zam. Alfredówka 144 39-461 Tarnowska Wola
90.	Łasisz Zbigniew	kurs specjalistyczny z zakresu szacowania nieruchomości	27-600 Sandomierz ul. Wiejska 1
91.	mgr Łączny Ryszard	kurs specjalistyczny z zakresu szacowania nieruchomości	39-460 Nowa Dęba ul. Kościuszki 11/14
92.	mgr Łukasiewicz Halina	kurs specjalistyczny z zakresu szacowania nieruchomości	27-600 Sandomierz ul. Żółkiewskiego 9/154
93.	inż. Łukiewicz Zofia	kurs specjalistyczny z zakresu szacowania nieruchomości	zam. Zajeziórze 31 27-651 Skotniki
94.	inż. Mach Lucyna	uprawnienia zawodowe	35-202 Rzeszów ul. Kosynierów 23/72
95.	mgr Maciejak Bronisław	studium podyplomowe z zakresu szacowania nieruchomości	37-400 Nisko ul. Rzeszowska 4a/15
96.	mgr inż. Maćkosz Teresa	uprawnienia zawodowe	27-400 Ostrowiec Św. ul. Śliska 5
97.	Majdański Marian	kurs specjalistyczny z zakresu szacowania nieruchomości	zam. Korabina 60 37-433 Bojanów
98.	mgr Makowska Monika	kurs specjalistyczny z zakresu szacowania nieruchomości	27-600 Sandomierz ul. Świerkowa 5
99.	Mendrykowska Maria	kurs specjalistyczny z zakresu szacowania nieruchomości	27-500 Opatów ul. Kopernika 1/33
100.	inż. Mianowski Bogdan	studium podyplomowe z zakresu wyceny nieruchomości	39-400 Tarnobrzeg ul. Sikorskiego 7/14
101.	inż. Mierzwa Leonarda	kurs specjalistyczny z zakresu szacowania nieruchomości	37-420 Rudnik n/Sanem ul. Hernicka 7
102.	Miśkiewicz Józef	kurs specjalistyczny z zakresu szacowania nieruchomości	39-400 Tarnobrzeg ul. Kopernika 6/29, tel. 822-29-17
103.	mgr inż. Mokrzycki Aleksander	uprawnienia zawodowe Nr 918	39-460 Nowa Dęba Al. Zwycięstwa 1/21
104.	mgr inż. Możdżeń Wiesław	kurs specjalistyczny z zakresu szacowania nieruchomości	39-400 Tarnobrzeg ul. M. Dąbrowskiej 4/5
105.	mgr inż. Musiał Radosław	uprawnienia zawodowe Nr 919	39-460 Nowa Dęba ul. Kościuszki 11/40
106.	Myszka Zuzanna	uprawnienia zawodowe	39-400 Tarnobrzeg ul. Konst. 3 Maja 3/24, tel. 823-02-78



1	2	3	4
107.	mgr inż. Nawrot Maria	uprawnienia zawodowe	27-600 Sandomierz ul. Kosęty 16/25
108.	mgr Nieradka Urszula	uprawnienia zawodowe Nr 920	39-400 Tarnobrzeg ul. Kopernika 24/42, tel. 822-30-75
109.	mgr inż. Judzińska-Noch Anna	uprawnienia zawodowe	28-200 Staszów ul. 25-lecia PRL 9/8
110.	mgr Nowak Jarosław	kurs specjalistyczny z zakresu szacowania nieruchomości	27-400 Ostrowiec Św. ul. Zygmuntówka 27
111.	mgr inż. Onyszko Czesław	kurs specjalistyczny z zakresu szacowania nieruchomości	20-045 Lublin ul. Berlińskiaków 4a/9
112.	Ostrowski Jerzy	kurs specjalistyczny z zakresu szacowania nieruchomości	39-400 Tranobrzeg ul. Matejki 1/48
113.	inż. Osuch Zbigniew	uprawnienia zawodowe Nr 921	28-276 Iwaniska ul. Słodowa 6
114.	Paduch Zofia	kurs specjalistyczny z zakresu szacowania nieruchomości	39-410 Grębów 56
115.	inż. Pantula Zbigniew	kurs specjalistyczny z zakresu szacowania nieruchomości	39-400 Tarnobrzeg ul. M. Dąbrowskiej 18/18
116.	Piątkiewicz Stanisław	kurs specjalistyczny z zakresu szacowania nieruchomości	27-500 Opatów ul. Kilińskiego 26
117.	mgr Pietras Stanisław	kurs specjalistyczny z zakresu szacowania nieruchomości	23-300 Janów Lub. ul. Traugutta 6, tel. 8720-049
118.	mgr Pietrusiński Tadeusz	uprawnienia zawodowe Nr 56	27-600 Sandomierz ul. Por. T. Króla 10/26, tel. 832-44-07
119.	inż. Pikuła Mieczysław	kurs specjalistyczny z zakresu szacowania nieruchomości	37-450 Stalowa Wola ul. Wojska Polskiego 1/24
120.	mgr Puchalski Tadeusz	kurs specjalistyczny z zakresu szacowania nieruchomości	37-400 Nisko ul. Szopena 44, tel. 0-16, 841-33-22
121.	inż. Rogała Jan	kurs specjalistyczny z zakresu szacowania nieruchomości	37-450 Stalowa Wola Al. J. Pawła II 46/83
122.	mgr inż. Rosińska Wanda Elżbieta	kurs specjalistyczny z zakresu szacowania nieruchomości	27-648 Świątniki 79
123.	mgr inż. Roszczypała Mirosław	kurs specjalistyczny z zakresu szacowania nieruchomości	27-500 Opatów ul. Nowa 23c
124.	mgr inż. Rutkowska Izabela	uprawnienia zawodowe	39-400 Tarnobrzeg ul. Kosmonautów 3/13
125.	inż. Ryfa Stanisław	kurs specjalistyczny z zakresu szacowania nieruchomości	39-400 Tarnobrzeg ul. Sikorskiego 5/48
126.	Rusak Zofia	kurs specjalistyczny z zakresu szacowania nieruchomości	28-276 Iwaniska ul. Opatowska 33
127.	Sadłocha Edward	kurs specjalistyczny z zakresu szacowania nieruchomości	zam. Niemścice 54 28-251 Kurozwęki
128.	Sajda Kazimierz	kurs specjalistyczny z zakresu szacowania nieruchomości	27-500 Opatów ul. Lipowska 15
129.	mgr inż. Sądej Józefa	kurs specjalistyczny z zakresu szacowania nieruchomości	37-400 Nisko ul. Woj. Polskiego 5/31
130.	Skałeczki Kazimierz	kurs specjalistyczny z zakresu szacowania nieruchomości	39-400 Tarnobrzeg ul. M. Dąbrowskiej 1/39, tel. 822-69-45
131.	Skuza Elżbieta	kurs specjalistyczny z zakresu szacowania nieruchomości	27-500 Opatów ul. Szeroka 3/19
132.	inż. Skarbak Janusz	uprawnienia zawodowe	35-216 Rzeszów ul. Podchorążych 3/79



1	2	3	4
133.	mgr inż. Sikora Jan	uprawnienia zawodowe	28-200 Staszów ul. 25-lecia PRL 11/4
134.	mgr inż. Skoczowska Joanna	kurs specjalistyczny z zakresu szacowania nieruchomości	27-600 Sandomierz ul. Mickiewicza 66
135.	inż. Skrzypek Elżbieta	kurs specjalistyczny z zakresu szacowania nieruchomości	28-200 Staszów ul. Langiewicza 13/44
136.	Smykla Elżbieta	uprawnienia zawodowe	39-400 Tarnobrzeg ul. Wyspiańskiego 6/26
137.	Stabryła Edward	kurs specjalistyczny z zakresu szacowania nieruchomości	27-600 Sandomierz ul. Koseły 2/7, tel. 832-36-02
138.	inż. Staszowski Marek	uprawnienia zawodowe Nr 2266	23-300 Janów Lub. ul. Sikorskiego 3
139.	mgr inż. Stec Bogdan	uprawnienia zawodowe	39-400 Tarnobrzeg ul. Budowlanych 33, tel. 823-68-89
140.	Bronisław Stokłosa	kurs specjalistyczny z zakresu szacowania nieruchomości	39-400 Tarnobrzeg ul. Wyspiańskiego 14/4
141.	mgr inż. Sycz Andrzej	kurs specjalistyczny z zakresu szacowania nieruchomości	39-400 Tarnobrzeg ul. M. Dąbrowskiej 20/18
142.	inż. Szczygieł Małgorzata	kurs specjalistyczny z zakresu szacowania nieruchomości	27-600 Sandomierz ul. 11 Listopada 8
143.	inż. Szczygieł Zbigniew	kurs specjalistyczny z zakresu szacowania nieruchomości	37-450 Stalowa Wola ul. Sienkiewicza 15
144.	mgr Szeląg Stanisław	kurs specjalistyczny z zakresu szacowania nieruchomości	37-450 Stalowa Wola ul. Okulickiego 26/40
145.	mgr Szewc Stanisława	kurs specjalistyczny z zakresu szacowania nieruchomości	37-400 Nisko ul. Krucza 5
146.	prof. dr hab. Ślusarczyk Stanisław	kurs specjalistyczny z zakresu szacowania nieruchomości	37-406 Zarzecze ul. Starowiejska 18, tel. 841-10-22
147.	mgr Sroka Genowefa	kurs specjalistyczny z zakresu szacowania nieruchomości	37-400 Nisko ul. Sportowa 6/13
148.	mgr inż. Śpiewak Marian	kurs specjalistyczny z zakresu szacowania nieruchomości	39-400 Tarnobrzeg ul. Matejki 7/28
149.	mgr inż. Tenderowicz Maria	studium podyplomowe z zakresu wyceny nieruchomości	27-600 Sandomierz ul. Kręta 15
150.	mgr inż. Turek Aleksander	uprawnienia zawodowe Nr 2094	37-450 Stalowa Wola ul. Poniatowskiego 2/86
151.	inż. Turek Franciszek	kurs specjalistyczny z zakresu szacowania nieruchomości	37-450 Stalowa Wola ul. Orzeszkowej 4
152.	mgr inż. Uznański Ryszard	kurs specjalistyczny z zakresu szacowania nieruchomości	39-400 Tarnobrzeg ul. Zwierzyniecka 29/9
153.	mgr inż. Walczyk Piotr	uprawnienia zawodowe Nr 1223	37-450 Stalowa Wola ul. Ofiar Katynia 33/12, tel. 0-16, 842-31-43
154.	mgr inż. Wanat Zofia	kurs specjalistyczny z zakresu szacowania nieruchomości	27-400 Ostrowiec Św. Oś. Stawki 17/36
155.	mgr inż. Warzybok Barbara	uprawnienia zawodowe	39-400 Tarnobrzeg ul. M. Dąbrowskiej 14/1
156.	mgr inż. Watras Marek	studium podyplomowe z zakresu szacowania nieruchomości	37-400 Nisko ul. Piaskowa 14a
157.	inż. Wcisło Marian	studium podyplomowe z zakresu szacowania nieruchomości	23-300 Janów Lub. ul. K. Wyszyńskiego 31
158.	mgr Wdowiarz Mieczysław	kurs specjalistyczny z zakresu szacowania nieruchomości	Mielec ul. Pisarska 5/7



1	2	3	4
159.	inż. Werner Andrzej	kurs specjalistyczny z zakresu szacowania nieruchomości	37-450 Stalowa Wola ul. Poniatowskiego 23/29
160.	mgr inż. Węglowski Włodzimierz	kurs specjalistyczny z zakresu szacowania nieruchomości	27-600 Sandomierz ul. Lwowska 34a
161.	Wierzbiński Maciej	kurs specjalistyczny z zakresu szacowania nieruchomości	39-400 Tarnobrzeg ul. Wyspiańskiego 4/79
162.	inż. Wierzbiński Jerzy	kurs specjalistyczny z zakresu szacowania nieruchomości	37-400 Nisko ul. Bema 8
163.	mgr inż. Wilisowska Marta	kurs specjalistyczny z zakresu szacowania nieruchomości	39-400 Tarnobrzeg ul. Orzeszkowej 5/55
164.	mgr inż. Winiarz Józef	uprawnienia zawodowe Nr 349	39-400 Tarnobrzeg ul. Mickiewicza 35
165.	mgr Winiarczyk Edward	kurs specjalistyczny z zakresu szacowania nieruchomości	37-470 Zaklików ul. Słubickiego 28, tel. 0-16, 715111 nr: 176
166.	mgr inż. Włodarczyk Dorota	kurs specjalistyczny z zakresu szacowania nieruchomości	28-200 Staszów ul. Opatowska 31
167.	mgr inż. Wojdyła Bogdan	kurs specjalistyczny z zakresu szacowania nieruchomości	39-400 Tarnobrzeg ul. Matejki 18/11
168.	Wojdyła Jan	uprawnienia zawodowe Nr 2459	zam. Zabrze 870 39-410 Grębów
169.	mgr inż. Woźniczka Władysław	kurs specjalistyczny z zakresu szacowania nieruchomości	37-450 Stalowa Wola ul. J. Pawła II 23
170.	mgr inż. arch. Wójcik Jerzy	studium podyplomowe z zakresu szacowania nieruchomości	28-200 Staszów ul. J. Pawła II 9/24
171.	mgr inż. Wójtowicz Andrzej	uprawnienia zawodowe Nr 1225	39-400 Tarnobrzeg ul. 11 Listopada 15/22, tel. 0-15, 822-85-86
172.	inż. Wrzosek Grażyna	kurs specjalistyczny z zakresu szacowania nieruchomości	zam. Kobierniki 129 27-600 Sandomierz
173.	inż. Wrzosek Krzysztof	kurs specjalistyczny z zakresu szacowania nieruchomości	zam. Kobierniki 129 27-600 Sandomierz
174.	inż. Wrzosek Ryszard	kurs specjalistyczny z zakresu szacowania nieruchomości	27-600 Sandomierz ul. Żółkiewskiego 9/161
175.	mgr inż. Zbytniewski Józef	kurs specjalistyczny z zakresu szacowania nieruchomości	zam. Rataj Ordynacki 23-302 Kawęczyn
176.	inż. Zdyb Danuta	kurs specjalistyczny z zakresu szacowania nieruchomości	39-400 Tarnobrzeg ul. Wyspiańskiego 21/9
177.	Ziemia Zofia	kurs specjalistyczny z zakresu szacowania nieruchomości	zam. Raclawice, ul. Rudnicka 43 37-400 Nisko
178.	mgr inż. Ziobroń Alina	kurs specjalistyczny z zakresu szacowania nieruchomości	39-400 Tarnobrzeg ul. Wyspiańskiego 22a/40
179.	inż. Żelazowski Marian	kurs specjalistyczny z zakresu szacowania nieruchomości	zam. Rżuchów 6 27-580 Sadowie
180.	mgr inż. Żmudziński Tadeusz	kurs specjalistyczny z zakresu szacowania nieruchomości	zam. Sichów Duży 97b/5 28-243 Sichów Mały
181.	inż. Żyła Barbara	kurs specjalistyczny z zakresu szacowania nieruchomości	27-600 Sandomierz ul. Żółkiewskiego 5/20

## § 2

Biegli wpisani na listę mają obowiązek dołożenia należytej staranności przy ustalaniu wartości rynkowej nieruchomości, wykonywania zleconych czynności zgodnie z nabytymi uprawnieniami.

## § 3

Nadzór nad wykonaniem zarządzenia powierza się Dyrektorowi Wydziału Geodezji, Kartografii, Katastru i Nieruchomości Urzędu Wojewódzkiego w Tarnobrzegu.

## § 4

Tracą moc Zarządzenia Wojewody Tarnobrzeskiego: Nr 5 z dnia 17 stycznia 1996 r., Nr 93 z dnia 30 grudnia 1996 r., Nr 19 z dnia 24 lutego 1997 r., Nr 50 z dnia 21 lipca 1997 r.

## § 5

Zarządzenie wchodzi w życie z dniem podpisania, z mocą od dnia 1 stycznia 1998 r. i podlega opublikowaniu w Dzienniku Urzędowym Województwa Tarnobrzeskiego

**WOJEWODA**  
**Wiktor Stasiak**



**POZ. 2**  
**UCHWAŁA Nr XXVII/157/97**

**Rady Gminy w Samborcu**  
**z dnia 10 listopada 1997 r.**

**w sprawie stwierdzenia wygaśnięcia mandatu radnej Pani Henryki Błaszczak**  
**z okręgu wyborczego Nr 11 w Janowicach**

Na podstawie art. 109 ust. 1 pkt. 2 i ust. 2 i 3 ustawy z dnia 8 marca 1990 r. Ordynacja wyborcza do rad gmin (tekst jednolity Dz. U. Nr 84, poz. 387 z 1996 r.) w związku z art. 24 ust. 1, 2 i 4 ustawy z dnia 8 marca 1990 r. o samorządzie terytorialnym (tekst jednolity z 1996 r. Dz. U. Nr 13, poz. 74 z późn. zm.) Rada Gminy w Samborcu

**uchwała**, co następuje:

§ 1

Stwierdza wygaśnięcie mandatu radnej Pani Henryki Błaszczak z okręgu wyborczego Nr 11 w Janowicach wskutek zrzeczenia się mandatu w związku z powołaniem na Dyrektora Szkoły

Podstawowej w Janowicach.

§ 2

Zobowiązuje się Zarząd Gminy do powiadomienia wyborców z okręgu wyborczego Nr 11 w Janowicach o wygaśnięciu mandatu radnej w drodze obwieszczenia.

§ 3

Uchwała wchodzi w życie z dniem podjęcia.

**PRZEWODNICZĄCY**  
*Wiktor Grzegorzcyk*

**POZ. 3**  
**UCHWAŁA Nr XXVI/194/97**  
**Rady Gminy w Radomyślu n.Sanem**  
**z dnia 14 listopada 1997 roku**

**w sprawie zmian w Statucie Gminy Radomyśl n.Sanem**

Na podstawie art. 18 ust. 2 pkt. 1 ustawy z dnia 8 marca 1990 roku o samorządzie terytorialnym (tekst jednolity z 1996 r. Dz. U. Nr 13 poz. 74 z późniejszymi zmianami) w związku z § 6 Rozporządzenia Rady Ministrów z dnia 28 września 1993 roku w sprawie szczegółowego zakresu działania Szefa Ochrony Cywilnej Kraju, szefów obrony cywilnej województw i gmin oraz zasad i trybu kierowania, a także koordynowania przez nich przygotowań i realizacji przedsięwzięć obrony cywilnej (Dz. U. Nr 91 poz. 420) - Rada Gminy w Radomyślu n.Sanem

**uchwała:**

§ 1

Dokonuje się następujące zmiany w Statucie Gminy Radomyśl n.Sanem:

1) w § 94 dodaje się ust. 5 o następującym brzmieniu:

“Wójt Gminy jest terenowym szefem obrony cywilnej”

§ 2

Wykonanie uchwały zleca się Zarządowi Gminy.

§ 3

Uchwała wchodzi w życie z dniem ogłoszenia poprzez wywieszenie na tablicy ogłoszeń Urzędu Gminy i podlega publikacji w Dzienniku Urzędowym Województwa Tarnobrzeskiego.

**PRZEWODNICZĄCY**  
*Eugeniusz Janeczko*

**POZ. 4**  
**UCHWAŁA NR LVIII/389/97**  
**Rady Miasta Sandomierza**  
**z dnia 20 listopada 1997 r.**

**w sprawie określenia stawek czynszu regulowanego za lokale mieszkalne**

Na podstawie art. 26, 26 a ustawy z dnia 2 lipca 1994 roku - o najmie lokali mieszkalnych i dodatkach mieszkaniowych (Dz. U. Nr 105, poz. 509 z późn. zm.) oraz art. 40 ust. 1 ustawy z dnia 8 marca 1990 roku o samorządzie terytorialnym (Dz. U. z 1996 r. Nr 13 poz. 74 z późn. zm.) Rada Miasta Sandomierza

**uchwała**, co następuje:

§ 1

- Od 1.01.1998 r. do 30.06.1998 r. Ustala się stawki bazowe czynszu regulowanego za 1 m. kw. powierzchni użytkowej lokalu mieszkalnego w zależności od położenia budynku:
  - obszar „Starego Miasta” - dotyczy budynków zrewaloryzowanych i nowo wybudowanych w wysokości - 1,15 zł
  - budynki na „Starym Mieście” nie objęte pkt. 1 oraz obszar „Nowego Miasta” w wysokości - 1,10 zł
  - pozostałe w wysokości - 0,65 zł
- Od 01.07.1998 r. Ustala się stawki bazowe czynszu regulowanego za 1 metr kw. powierzchni użytkowej lokalu mieszkalnego w zależności od położenia budynku:
  - obszar „Starego Miasta” - dotyczy budynków zrewaloryzowanych i nowo wybudowanych w wysokości - 1,34 zł
  - budynki na „Starym Mieście” nie objęte pkt. 1 oraz obszar „Nowego Miasta” w wysokości - 1,29 zł
  - pozostałe w wysokości - 0,75 zł

3. Przez powierzchnię użytkową lokalu mieszkalnego uważa się powierzchnię wszystkich pomieszczeń znajdujących się w tym lokalu bez względu na ich przeznaczenie i sposób używania tj. pokoi, kuchni, spiżarni, przedpokoi, alków, holi, korytarzy, łazienek oraz innych pomieszczeń służących mieszkalnym i gospodarczym potrzebom najemcy.

Nie uważa się za powierzchnię użytkową lokalu mieszkalnego powierzchni balkonów, tarasów, logii, antresol i schowków w ścianach, pralni, suszarni, strychów, piwnic i komórek gospodarczych.

Wielkość powierzchni użytkowej lokalu ustala się na podstawie obmiaru w świetle wprawionych przegród pionowych (ścian) przy zachowaniu innych zasad obmiaru powierzchni budynku określonych we właściwej Polskiej Normie.

§ 2

Wysokość czynszu oblicza się na podstawie uchwały i załączników Nr 1 i 2, które stanowią integralną część niniejszej uchwały.

§ 3

Wykonanie uchwały powierza się Zarządowi Miasta i zarządom budynków.

§ 4

Traci moc uchwała Nr XLIV/296/96 Rady Miasta Sandomierza z



dnia 12 grudnia 1996 roku w sprawie określenia stawek czynszu regulowanego za lokale mieszkalne.

## § 5

Uchwała wchodzi w życie z dniem 1 stycznia 1998 roku i pod-

lega ogłoszeniu poprzez wywieszenie na tablicy ogłoszeń Urzędu Miejskiego oraz rozplakatowanie w miejscach publicznych.

**PRZEWODNICZĄCY**  
**Marceli A. Czerwiński**

## ZAŁĄCZNIK NR 1

do uchwały Rady Miasta Sandomierza

z dnia 20 listopada 1997 roku Nr LVIII/389/97

w sprawie określenia stawek czynszu regulowanego za lokale mieszkalne.

Lp.	Czynniki obniżające stawkę bazową czynszu regulowanego	
1.	Kondygnacja – suterena	- 10 %
2.	Brak instalacji wodociągowo-kanalizacyjnej	- 10 %
3.	Brak centralnego ogrzewania	- 10 %
4.	Brak instalacji gazowej	- 5 %
5.	Ciemna kuchnia	- 5 %
6.	Brak WC lub łazienki	- 5 % za każdy
7.	Rezygnacja lokatorów ze sprzątnięcia klatki schodowej, korytarzy piwnicznych, pralni, suszarni przez Zarządcę budynków (w przypadku rezygnacji wszystkich mieszkańców klatki schodowej)	- 10 %

## ZAŁĄCZNIK NR 2

do uchwały Nr LVIII/389/97

Rady Miasta Sandomierza

z dnia 20 listopada 1997 r.

w sprawie określenia stawek czynszu regulowanego za lokale mieszkalne

- Do budynków na obszarze Starego Miasta, o których mowa w § 1 ust. 1 pkt. 1 i ust. 2 pkt. 2 uchwały zalicza się:
  - Długosza 2 A - budynek zakładowy Kopalni Dolomitu w Sandomierzu,
  - Rynek 5 - budynek zakładowy PSS w Sandomierzu,
  - Mariacka 3 - budynek zakładowy Sądu Rejonowego w Sandomierzu,
  - budynki komunalne: ul. Opatowska 1, 2A, 4, 5, 6, 7, 11, 13, 15, 17, ul. Rynek 2, 3, 3A, 4, 6, 7, 8, 11, 13/14, 15, 18, 20, 21, 22, 23, 24, 25/26, 28, 28A, 29, 30, 31
  - ul. Sokolnickiego 1, 2, 4, 6, 8, 10;
  - ul. Długosza 2, 4, ul. Krótka 1, ul. Katedralna 7, 9, ul. Żydowska 8,
  - ul. Pl. Poniatowskiego 4, ul. Zamkowa 6, 8, 10,
  - ul. Baczyńskiego 9.

- Do budynków, o których mowa w § 1 ust. 1 pkt. 2, ust. 2 pkt. 2 uchwały zalicza się:

wszystkie budynki zakładowe na terenie miasta (z wyjątkiem wymienionych w pkt. 1 i 3 niniejszego załącznika),

- budynki prywatno-czynszowe,
- budynki komunalne - „Stare Miasto”: ul. Zamkowa 2, 4, ul. Pl. Poniatowskiego 8, ul. Mariacka 8, budynki komunalne - „Nowe Miasto”: ul. Słowackiego- 4, 13, 15, 17 A, 20, 22, 28, ul. Ogrodowa - 4, 6 ul. Kosęły - 1, 2, 3, 4, 10, ul. Żółkiewskiego „Lina” - 3 C ul. T. Króla - 6, 8, ul. Mickiewicza - 11, 17, 19, 21, 31 - I klatka, 35, ul. Kościuszki 1.

- Do budynków, o których mowa w § 1 ust. 1 pkt. 3, ust. 2 pkt. 3 uchwały zalicza się:

- ul. Portowa - 6, 8, budynki zakładowe PBW Sandomierz,
- Budynki Komunalne: ul. Puławiaków - 10, ul. Mickiewicza - 1, 3,
- ul. Podwałe Górne - 1, 3, 18, ul. Podwałe Dolne - 11
- ul. Staromiejska - 1, ul. Krakowska - 10, 12, ul. Podole - 1, 7, ul. Forteczna - 4, ul. Browarna - 2, ul. Kruków - „Baraki”, ul. Portowa - 13.

## POZ. 5

**Uchwała Nr XXXIV/322/97**  
**Rady Miejskiej w Staszowie**  
**z dnia 25 listopada 1997 r.**

**w sprawie: stwierdzenia wygaśnięcia mandatu radnego**

Na podstawie art. 109 ust. 1 pkt. 2 i ust. 2 ustawy z dnia 8 marca 1990 r. Ordynacja wyborcza do rad gmin (tekst jednolity Dz. U. Nr 17 z 1996 r., poz. 85) oraz art. 24 ust. 1, 2, 4, ustawy z dnia 8 marca 1990 r. o samorządzie terytorialnym (tekst jednolity Dz. U. Nr 13 z 1996 r. poz. 74 z późn. zmianami) - Rada Miejska w Staszowie:

## stwierdza:

## § 1

Wygaśnięcie mandatów radnych:

- Pana Stanisława Dulińskiego w okręgu wyborczym nr 24 w Kurozwałkach wskutek zrzeczenia się mandatu,
- Pani Aliny Kopeć w okręgu wyborczym nr 19 w Smerdynie wskutek zrzeczenia się mandatu,
- Pani Marii Swatek w okręgu wyborczym nr 21 w Wiązownicy

Kolonii wskutek zrzeczenia się mandatu.

## § 2

O wygaśnięciu mandatów wyżej wymienionych radnych powiadomić wyborców okręgów wyborczych nr: 24, 19, 21 w drodze obwieszczenia.

## § 3

Wykonanie uchwały powierza się Zarządowi Miejskiemu w Staszowie.

## § 4

Uchwała wchodzi w życie z dniem podjęcia

**PRZEWODNICZĄCY**  
**mgr inż. Andrzej Kruzel**



**POZ. 6**  
**UCHWAŁA Nr XXVIII/154/97**  
**Rady Gminy w Wojciechowicach**  
**z dnia 2 grudnia 1997 r.**

**w sprawie stwierdzenia wygaśnięcia mandatu radnego**

Na podstawie art. 109 ust. 1 pkt. 2 ustawy z dnia 8 marca 1990 r. Ordynacja wyborcza do rad gmin (tekst jedn. Dz. U. Nr 84, poz. 387 z 1996 r.) w związku z art. 24a ust. 4 ustawy z dnia 8 marca 1990 r. o samorządzie terytorialnym (Dz. U. Nr 13 poz. 74 z 1996 r. z późn. zm.) i art. 109 ust. 2 ustawy z dnia 8 marca 1990 r. Ordynacja wyborcza do rad gmin - Rada Gminy

**uchwała**, co następuje:

§ 1

Stwierdza się wygaśnięcie z dniem 1 września 1997 r. mandatu radnego Pani Anny Marczewskiej w okręgu Nr 7 w związku z

nawiązaniem stosunków pracy na stanowisku dyrektora Publicznej Szkoły Podstawowej w Bidzinach.

§ 2

Wykonanie uchwały zleca się Zarządowi Gminy.

§ 3

Uchwała wchodzi w życie z dniem podjęcia.

**PRZEWODNICZĄCY**  
**Józef Sobieraj**

**POZ. 7**  
**UCHWAŁA NR XXIV/143/97**  
**Rady Gminy w Baćkowicach**  
**z dnia 4 grudzień 1997 r.**

**w sprawie miejscowego planu zagospodarowania przestrzennego „Wszachów - złoże”**

Na podstawie art. 18 ust. 2 pkt. 5 ustawy z dnia 8 marca 1990 roku o samorządzie terytorialnym - tekst jednolity (Dz. U. z 1996 r. Nr 13, poz. 74 z późniejszymi zmianami) art. 26 ustawy z dnia 7 lipca 1994 roku o zagospodarowaniu przestrzennym (Dz. U. Z 1994 r. Nr 89, poz. 415 z późniejszymi zmianami) Rada Gminy postanawia co następuje:

§ 1

Uchwała się miejscowy plan zagospodarowania przestrzennego „Wszachów - złoże”. Obszar objęty niniejszym planem o powierzchni 10,00 ha obejmuje tereny przeznaczone ustaleniami miejscowego planu ogólnego zagospodarowania przestrzennego gminy Baćkowice uchwalonego Uchwałą Nr IX/27/89 Gminnej Rady Narodowej w Baćkowicach z dnia 6.12.1989 roku ogłoszony w Dzienniku Urzędowym Województwa Tarnobrzckiego Nr 2/90 z dnia 20 lutego 1990 roku pozycja 5, pod uprawy rolne i oznaczone symbolami RO, Z.

Szczegółowe granice działania planu wyznaczone są na rysunku planu w skali 1:1000.

§ 2

Ustalenia planu stanowią treść niniejszej uchwały wraz z rysunkiem planu w skali 1:1000 określającym warunki zabudowy i zagospodarowania poszczególnych terenów.

§ 3

Za podstawowe cele regulacji zawartych w ustaleniach planu jest:

1. Racjonalne wykorzystanie zasobów surowcowych z zachowaniem wymogów ochrony środowiska przyrodniczego oraz ochrony interesów publicznych lokalnych i ponadlokalnych.
2. Umożliwienie działalności różnorodnych podmiotów przy jednoczesnej minimalizacji wzajemnych konfliktów i optymalizacji korzyści wynikających ze wspólnych działań gospodarczych.

§ 4

Ustala się, że plan stanowi podstawę działań związanych z przekształcaniami istniejącego zainwestowania i użytkowania terenów. Plan określa warunki zabudowy i zagospodarowania terenów, których granicę przedstawiono na rysunku planu - załącznik nr 1.

§ 5

1. Przedmiotem ustaleń planu są:
  - 1.1. Tereny eksploatacji surowców mineralnych oznaczone na rysunku planu symbolem „PE”.
  - 1.2. Tereny składowiska nadkładu złoża oznaczone na rysunku planu symbolem „H”.
  - 1.3. Tereny bazy przedsiębiorstwa oznaczone na rysunku planu symbolem „B”.

1.4. Tereny zieleni izolacyjnej oznaczonej na rysunku planu symbolem „Z”.

1.5. Tereny gospodarki rolnej oznaczone na rysunku planu symbolem „RP”.

1.6. Tereny urządzeń tras komunikacyjnych oznaczone na rysunku planu symbolem „K”.

2. Na terenach, o których mowa w ust. 1 ustala się przeznaczenie podstawowe, a w uzasadnionych przypadkach określa się przeznaczenie dopuszczalne oraz warunki jego dopuszczenia.

3. Tereny, o których mowa w ust. 1.1. mogą być w całości wykorzystane na cele zgodne z ich podstawowym przeznaczeniem lub częściowo na cele przeznaczenia podstawowego i dopuszczalnego na zasadach ustalonych w dalszych przepisach

§ 6

Na rysunku planu oznaczone są:

- 1) Linie rozgraniczające tereny o różnym przeznaczeniu bądź różnych zasadach zagospodarowania.
- 2) Orientacyjny sposób lokalizacji zabudowy.
- 3) Główne przebiegi ciągów infrastruktury technicznej.

§ 7

Warunki zabudowy i zagospodarowania terenów w decyzjach administracyjnych należy określać według zasad ustalonych w stosunku do terenów wyznaczonych liniami rozgraniczającymi z uwzględnieniem ustaleń dotyczących infrastruktury technicznej i komunikacji.

§ 8

**Na terenach eksploatacji surowców mineralnych, o których mowa w § 9 obowiązują następujące wymogi z zakresu ochrony środowiska:**

1. W celu zachowania warunków równowagi ekologicznej należy:

1.1. Prowadzić eksploatację surowca powyżej zwierciadła wody co nie spowoduje zmiany struktur wodnych na danym terenie.

1.2. Zachować filar ochronny o szerokości 80-150 m. od rzeki Wszachówki.

1.3. Po zakończeniu eksploatacji złoża przemieścić zwałowisko nadkładu do wyrobiska celem wyprofilowania skarp.

1.4. Proponuje się kierunek rekultywacji wody.

1.5. Dla emisji hałasu na poziomie 40 db wyznacza się 200 metrową strefę od obiektów mieszkalnych.

§ 9

Przyjmuje się następujące ustalenia dla terenów oznaczonych symbolem:



**„PE” - tereny eksploatacji powierzchniowej surowców mineralnych.**

1. Wyznacza się obszar eksploatacji powierzchniowej dolomitów.
2. Eksploatacja odbywać się będzie w dwóch etapach:
  - I - Etap** - w części południowo-wschodniej do filara ochronnego od linii energetycznej 15 kV.
  - II - Etap** - pozostałego terenu po przełożeniu linii energetycznej 15 kV poza obszar PE.
3. Zasady i warunki eksploatacji.
  - 3.1. Nadkład złoża oraz odpady eksploatacyjne będą składowane na zwałowisku zlokalizowanym między północną granicą złoża, a rzeką Wszachówką w pasie szerokości 50 m. oraz południową częścią złoża, a granicą lasu.
  - 3.2. Eksploatacja złoża odbywać się będzie metodą strzałową.
  - 3.3. Przy robotach strzałowych bezwzględnie należy stosować następujące środki ochronne.
    - a) stosować akustyczną i optyczną sygnalizację ostrzegawczą oraz wystawiać posterunki zabezpieczające;
    - b) ustawiać tablice ostrzegawcze we wszystkich dojeściach do zagrożenia;
    - c) przestrzegać zasad prowadzenia robót strzałowych zgodnie z warunkami OUG.

**„H” - tereny składowiska nadkładu złoża.**

1. Wyznacza się obszar składowiska nadkładu złoża.
2. Zwałowiska nadkładu ustala się w formie pryzmy o szerokości do 40,0 m. i nachyleniu zbocza maksymalnie do 30°.
3. Wyklucza składowanie odpadów przemysłowych i komunalnych, które mogą powodować pogorszenie warunków środowiska przyrodniczego.
4. Po zakończeniu robót górniczych zwałowisko winno zostać przemieszczone do wyrobiska, a teren zrekultywowany w kierunku leśnym.

runku leśnym.

**„B” - teren bazy przedsiębiorstwa.**

1. Wyznacza się teren pod lokalizację stałych bądź tymczasowych obiektów administracyjno-socjalnych i składowych.
2. Posadowienie jak i konstrukcja budynków winna uwzględniać warunki wynikające z wykonywanych w bezpośrednim sąsiedztwie robót górniczych (strzałowych).
3. Obowiązuje zakaz lokalizacji wszelkich obiektów, a w szczególności o funkcji produkcyjno-usługowej i innych obiektów mogących powodować stałe lub okresowe uciążliwości dla podstawowej funkcji terenu, a w szczególności wymienionych w Rozporządzeniu MOŚZNiL z 13.05.1995 roku. Ewentualna uciążliwość bądź szkodliwość dla środowiska nie może wykroczyć poza teren lokalizacji obiektu.

**„ZP” - tereny zieleni izolacyjnej**

1. Wskazuje się kontynuację dotychczasowego sposobu użytkowania terenu.
2. Obowiązuje zakaz wszelkiej zabudowy kubaturowej.
3. Zaleca się wprowadzenie zadrzewień i zakrzewień terenu.
4. Obowiązuje zakaz wszelkich robót ziemnych, które mogłyby spowodować pogorszenie warunków geotechnicznych podłoża przebiegających w bezpośrednim sąsiedztwie tras komunikacyjnych.

**„RP” - obszar gospodarki rolnej.**

1. Wyznacza się obszar gospodarki rolnej z podstawowym przeznaczeniem gruntów pod uprawy rolne.
  - 1.1. Wskazuje się kontynuację dotychczasowego sposobu użytkowania terenu (uprawy rolne).
2. Dopuszcza się nadto lokalizację:
  - 2.1. Urządzeń infrastruktury technicznej - w przypadku braku

oznaczenie w planie	kategoria funkcjonowania	klasa techniczna	numer drogi	nazwa drogi	długość odcinka (km)	szerokość jezdni
1	2	3	4	5	6	7
02 KDW	województwa KDW	V	42 127	Łągów – granica województwa kieleckiego – Iwaniska		5,5

<sup>1)</sup> Szerokość pasa drogowego określono na podstawie „Wytycznych projektowania dróg” - 1995 rok. Do realizacji przyjmować szerokości wynikające z projektu technicznego uwzględniającego lokalne uwarunkowania.

<sup>2)</sup> Odległość mierzona od zewnętrznej krawędzi jezdni

<sup>3)</sup> Odległości nie dotyczą ogrodzeń, obiektów wodnych melioracji i budownictwa komunikacyjnego.

RYSUNEK PLANU na str. 14 - 17 (przypr. red.).



przestrzennych możliwości ich innego trasowania lub innej lokalizacji po uprzednim spełnieniu warunków określonych w przepisach szczegółowych.

- 2.2. Budynków i obiektów służących bezpośrednio gospodarce rolnej w rozumieniu przepisów szczególnych to jest artykuł 2 ustęp 1 punkt 3 ustawy z dnia 3 lutego 1995 r. o ochronie gruntów rolnych i leśnych oraz interpretacji Naczelnego Sądu Administracyjnego zawartej w wyroku z dnia 12 listopada 1996 r. (S.A./Wr/3586/895).

#### "K" - tereny komunikacji

1. Obowiązują następujące zasady zagospodarowania (*patrz tabela*):
2. Powyższe ustalenia nie obowiązują w obrębie skrzyżowań.
3. Na terenach w obrębie linii rozgraniczających, o których mowa w ust. 1 obowiązuje zakaz realizacji obiektów budowlanych z wyjątkiem urządzeń technicznych dróg związanych z utrzymaniem i obsługą ruchu oraz urządzeń sieci infrastruktury technicznej,
4. Dopuszczalna jest bez zmian odstępstwa, korekta przebiegu linii rozgraniczających tras komunikacyjnych wynikająca z warunków geotechnicznych i hydrogeologicznych.
5. Dojazd do obiektów bazy przedsiębiorstwa winien spełniać wymagania dojazdu pożarowego wraz z możliwością zawracania zgodnie z Rozporządzeniem Ministra Spraw Wewnętrznych z dnia 22 stycznia 1993 r. w sprawie szczegółowych zasad zaopatrzenia wodnego, ratownictwa technicznego, chemicznego i ekologicznego oraz warunków, którym powinny odpowiadać drogi pożarowe (Dz. U. Nr 8/93, poz. 42).

#### § 7

Ustala się stawkę procentową służącą do naliczania opłaty za

wzrost wartości nieruchomości, objętych niniejszym planem - 5 % wzrostu wartości poprzedniej.

#### § 8

Tracą moc ustalenia realizacyjne oznaczone symbolem „RO, Z” - w miejscowym planie ogólnym zagospodarowania przestrzennego gminy Baćkowice uchwalonym uchwałą Nr IX/27/89 Gminnej Rady Narodowej w Baćkowicach z dnia 6.12.1989 r. ogłoszonym w Dzienniku Urzędowym Województwa Tarnobrzieskiego Nr 2 z 20.02.1990 r. poz. 5, dla obszaru objętego niniejszym planem.

#### § 9

Wykonanie Uchwały powierza się Zarządowi Gminy.

#### § 10

Nadzór nad wykonaniem Uchwały powierza się Komisji Gospodarczej.

#### § 11

Traci moc Uchwała Nr XXIV/138/97 Rady Gminy z dnia 28 października 1997 r. w sprawie miejscowego planu zagospodarowania przestrzennego „Wszachów - złoże”.

#### § 12

Uchwała wchodzi w życie po upływie 14 dni od daty jej ogłoszenia w Dzienniku Urzędowym Województwa Tarnobrzieskiego i podlega wywieszeniu na tablicy ogłoszeń w Urzędzie Gminy w Baćkowicach.

**PRZEWODNICZĄCY**  
**Stanisław Frejlich**

szerokość w liniach rozgraniczających w przekroju (m) <sup>1)</sup>		najmniejsze odległości <sup>2), 3)</sup> obiektów budowlanych (m)		najmniejsze odległości obiektów <sup>2)</sup> przeznaczonych na pobyt ludzi (m)		Uwagi
drogowym	osiedlowym	na obszarze zabudow.	poza obszarem zabudow.	mieszkaniowe i budynki użyteczności publicznej		
				jednokondygn.	wielokondygn.	
8	9	10	11	12	13	14
13 - 17	17 - 23	8	20	30	40	Zmiana trasy istniejącej ze względu na granicę eksploatacji złoża

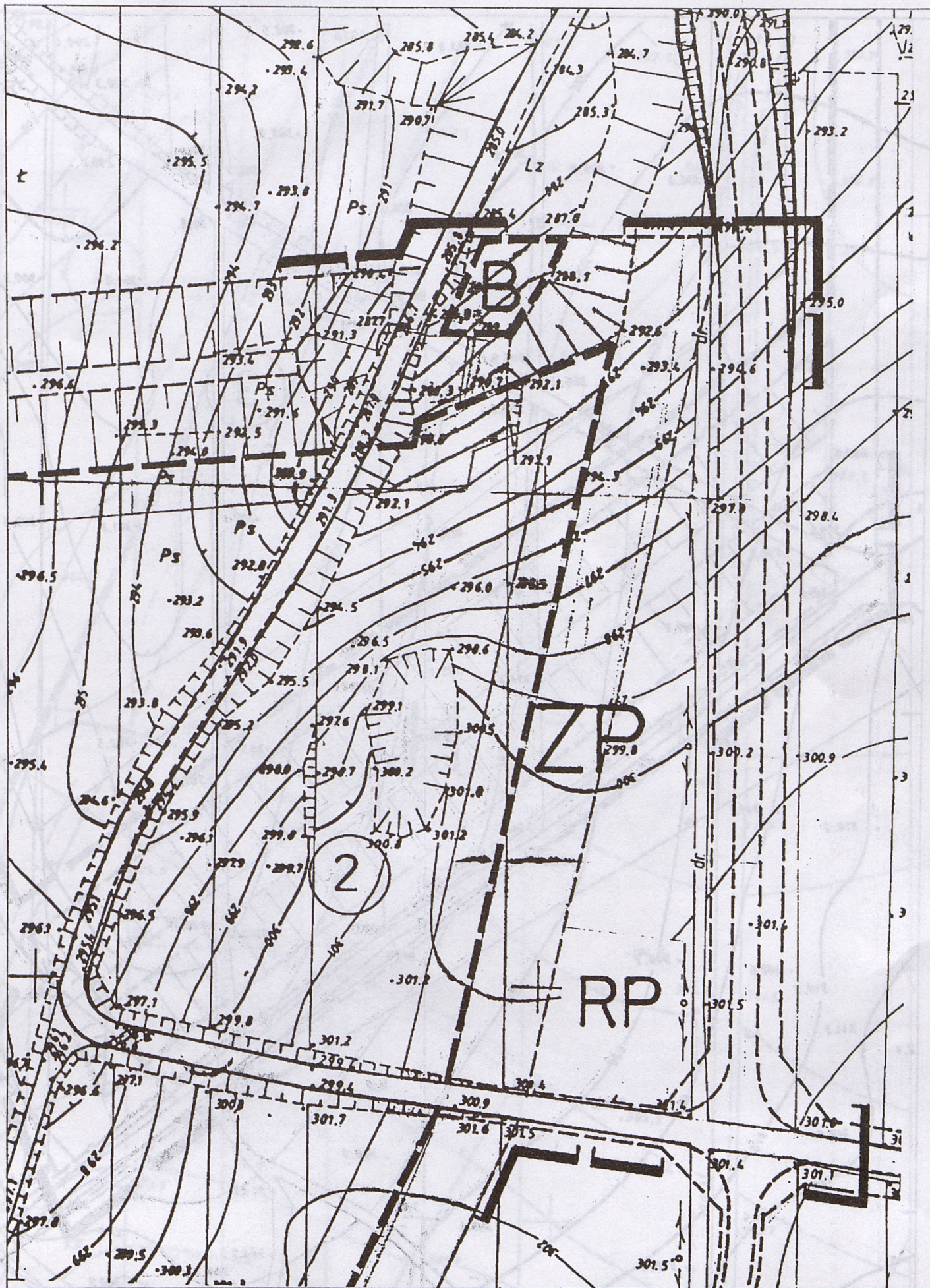
#### UWAGA:

1. Na terenie istniejącej trwałej zabudowy dopuszcza się lokalizację nowych obiektów (bud.plombowe) w linii istniejącej zabudowy lecz w odległościach nie mniejszych niż wskazano w art. 43 pkt. 1 ustawy o drogach publicznych.
2. W szczególnie uzasadnionych przypadkach może mieć zastosowanie do usytuowania obiektów budowlanych art. 43 ust. 2 ustawy z dnia 21 marca 1985 r. o drogach publicznych (Dz. U. Nr 14//85)

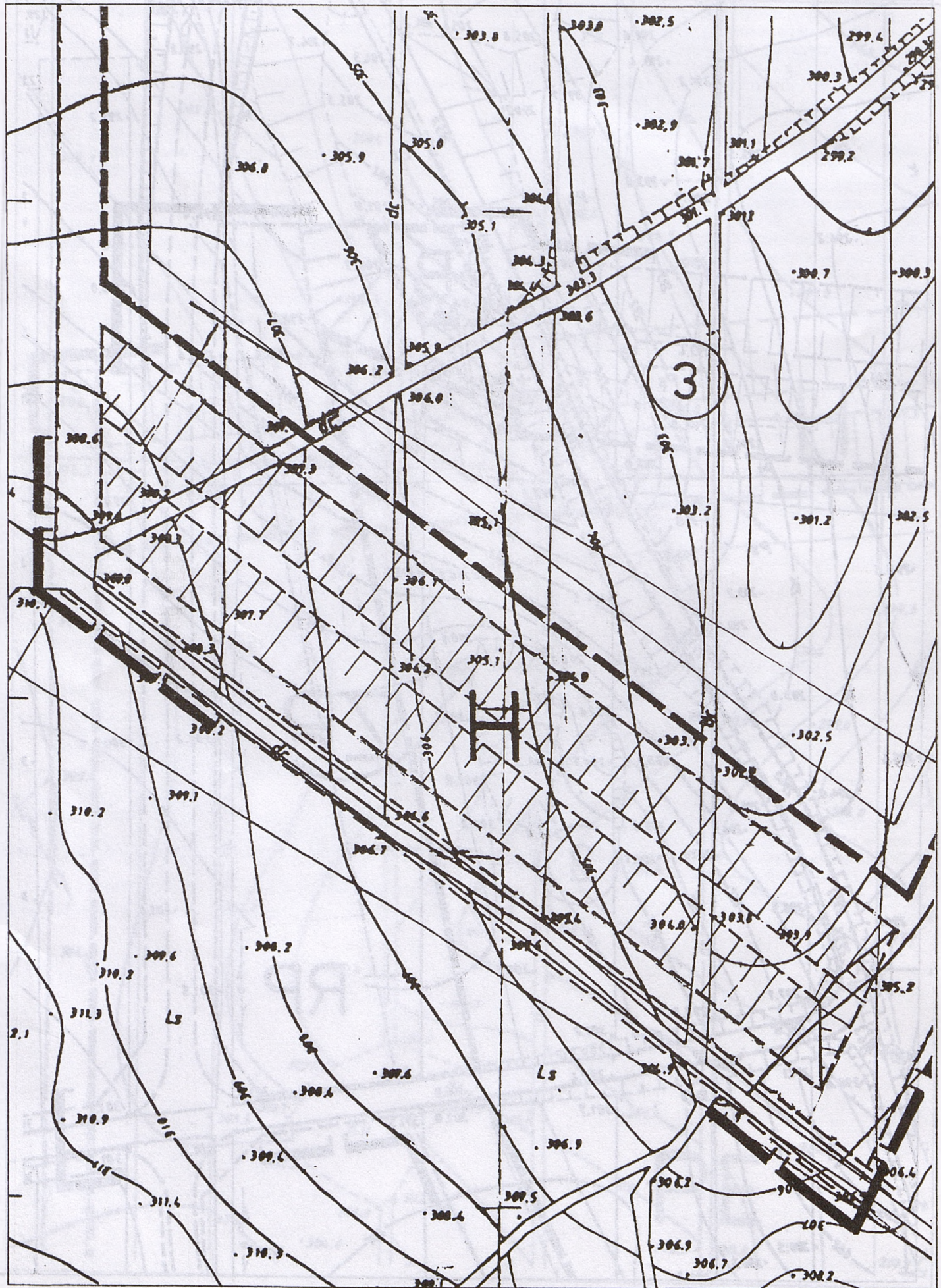




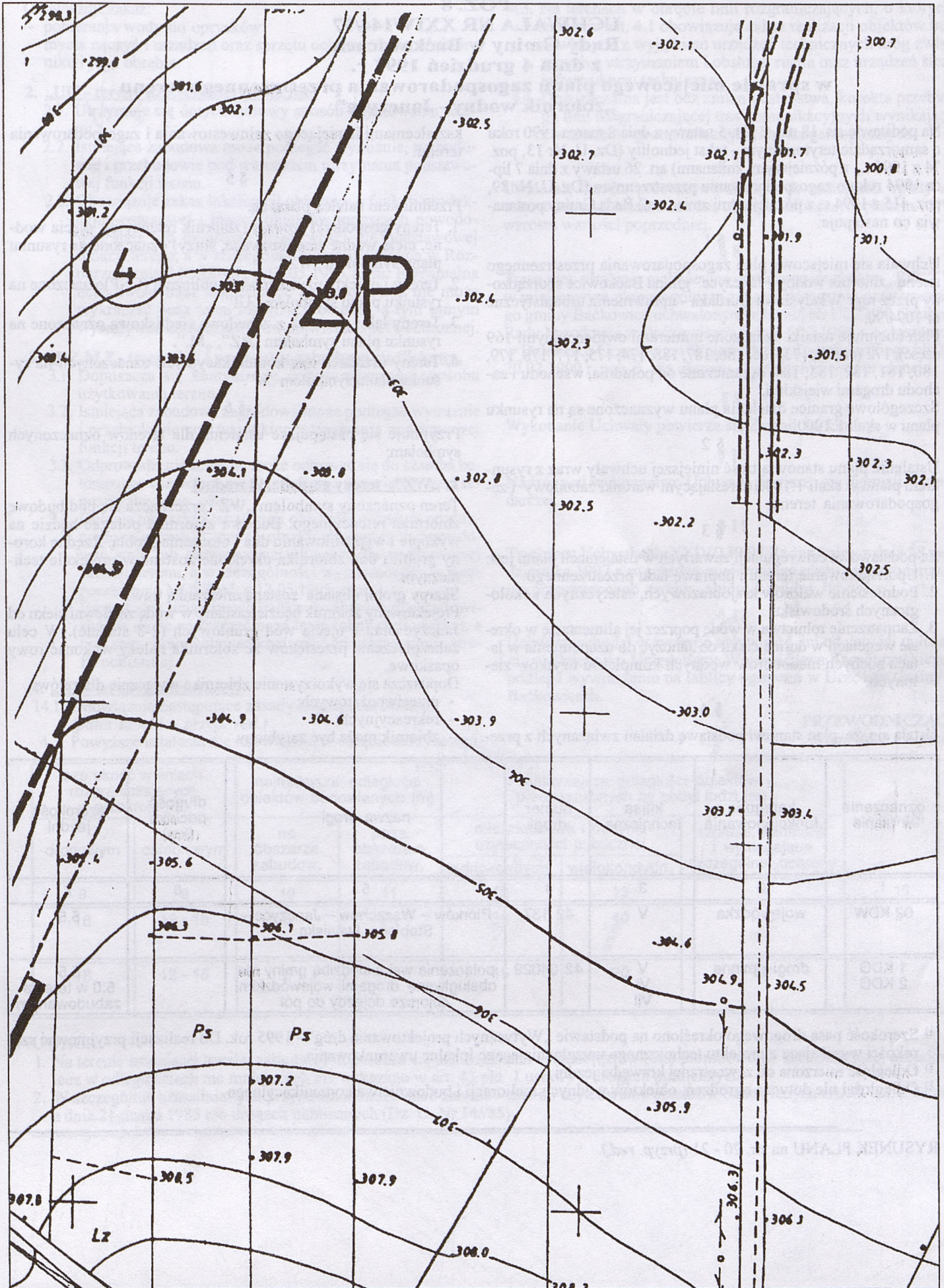














**POZ. 8**  
**UCHWAŁA NR XXIV/144/97**  
**Rady Gminy w Baćkowicach**  
**z dnia 4 grudzień 1997 r.**

**w sprawie miejscowego planu zagospodarowania przestrzennego terenu**  
**„zbiornik wodny - Janczyce”**

Na podstawie art. 18 ust. 2 pkt. 5 ustawy z dnia 8 marca 1990 roku o samorządzie terytorialnym - tekst jednolity (Dz. U. Nr 13, poz. 74 z 1996 r., z późniejszymi zmianami) art. 26 ustawy z dnia 7 lipca 1994 roku o zagospodarowaniu przestrzennym (Dz. U. Nr 89, poz. 415 z 1994 r., z późniejszymi zmianami) Rada Gminy postanawia co następuje:

§ 1

Uchwała się miejscowy plan zagospodarowania przestrzennego terenu „zbiornik wodny - Janczyce” gmina Baćkowice sporządzonej przez mgr Władysława Gurdaka - uprawnienia urbanistyczne nr 1094/90.

Plan obejmuje działki oznaczone numerami ewidencyjnymi 169 część), 172 (część), 173, 185, 186, 187, 188, 174, 175, 177, 178, 179, 180, 181, 182, 183, 184, ograniczone od południa, wschodu i zachodu drogami wiejskimi.

Szczegółowe granice działania planu wyznaczone są na rysunku planu w skali 1:1000.

§ 2

Ustalenia planu stanowią treść niniejszej uchwały wraz z rysunkiem planu w skali 1:1000 określającym warunki zabudowy i zagospodarowania terenu.

§ 3

Za podstawowe cele regulacji zawartych w ustaleniach planu jest:

1. Uporządkowanie terenu i poprawę ładu przestrzennego.
2. Podniesienie walorów krajobrazowych, estetycznych i ekologicznych środowiska.
3. Zaopatrzenie rolnictwa w wodę poprzez jej alimentację w okresie wegetacji w dolinę cieku od Janczyce do uzupełnienia w latach suchych niedoborów wodnych kompleksu użytków zielonych.

§ 4

Ustala się, że plan stanowi podstawę działań związanych z prze-

kształceniami istniejącego zainwestowania i zagospodarowania terenu.

§ 5

Przedmiotem ustaleń planu są:

1. Tereny gospodarki wodnej (zbiornik retencyjny, ujęcia wodne, ciekii wodne zmeliorowane, śluzy) oznaczone na rysunku planu symbolem „WZ”.
2. Tereny i obiekty użyteczności publicznej (OSP) oznaczone na rysunku planu symbolem „UT”.
3. Tereny łąk i pastwisk z zabudową siedliskową oznaczone na rysunku planu symbolem „RZ”, „M.”.
4. Tereny urządzeń tras komunikacyjnych oznaczonych na rysunku planu symbolem „K”.

§ 6

Przyjmuje się następujące ustalenia dla terenów oznaczonych symbolem:

**1. „WZ” - tereny gospodarki wodnej**

Teren oznaczony symbolem „WZ” przeznaczony jest pod budowę zbiornika retencyjnego. Budowa zbiornika polegać będzie na wykopie i wyprofilowaniu dna i otoczenia groblą. Rzędne korony grobli i dna zbiornika określone zostaną w projekcie technicznym.

Skarpy grobli obsiane zostaną mieszkanką traw.

Projektowany zbiornik będzie zasilany w wodę ze zlewni cieku od Janczyce oraz z ujęcia wód gruntowych (2-3 studnie). W celu zabezpieczenia przesięków ze zbiornika należy wykonać rowy opaskowe.

Dopuszcza się wykorzystanie zbiornika wyłącznie dla celów:

- przeciwpożarowych;
- rekreacyjnych;
- zbiornik może być zarybiony.

oznaczenie w planie	kategoria funkcjonowania	klasa techniczna	numer drogi	nazwa drogi	długość odcinka (km)	szerokość jezdni
1	2	3	4	5	6	7
02 KDW	wojewódzka	V	42 137	Piórków – Wszachów – Janczyce – Stobiec – Iwaniska		5,5
1 KDG 2 KDG	drogi gminne	V VI VII	42 04029	połączenia wsi z siedzibą gminy nie obsługiwane drogami wojewódzkimi Zbiornice dojazdów do pól		5,5 5,0 w terenie zabudowanym

<sup>1)</sup> Szerokość pasa drogowego określono na podstawie „Wytucznych projektowania dróg” - 1995 rok. Do realizacji przyjmować szerokości wynikające z projektu technicznego uwzględniającego lokalne uwarunkowania.

<sup>2)</sup> Odległość mierzona od zewnętrznej krawędzi jezdni

<sup>3)</sup> Odległości nie dotyczą ogrodzeń, obiektów wodnych melioracji i budownictwa komunikacyjnego.



Obowiązuje zakaz:

- pobierania wody do oprysków;
- mycia naczyń i urządzeń oraz sprzętu ochrony roślin w zbiorniku i jego obrębie.

## 2. „UI” - tereny użyteczności publicznej

- 2.1. Utrzymuje się dotychczasowy sposób użytkowania terenu.
- 2.2. Istniejąca zabudowa może podlegać wymianie, rozbudowie i przebudowie pod warunkiem utrzymania podstawowej funkcji terenu.
- 2.3. Obowiązuje zakaz lokalizacji obiektów o funkcji produkcyjno-usługowej i innych obiektów mogących powodować stałe lub okresowe uciążliwości dla podstawowej funkcji terenu, a w szczególności wymienionych w Rozporządzeniu MOŚZNiL z 13.05.1995 roku. Ewentualna uciążliwość bądź szkodliwość dla środowiska nie może wykraczać poza teren lokalizacji obiektu, a tym samym wywoływać konieczności ustanowienia strefy ochronnej.

## 3. „RZ M.” - tereny łąk i pastwisk z zabudową siedliskową

- 3.1. Dopuszcza się kontynuację dotychczasowego sposobu użytkowania terenu.
- 3.2. Istniejąca zabudowa zagrodowa może podlegać wymianie i przebudowie pod warunkiem utrzymania podstawowej funkcji terenu.
- 3.3. Odprowadzenie ścieków może odbywać się do szamba betonowego uszczelnionego dodatkowo materiałem nieprzepuszczalnym np. gliną.
- 3.4. Obowiązuje zakaz lokalizacji obiektów o funkcji produkcyjno-usługowej i innych obiektów mogących powodować stałe lub okresowe uciążliwości dla podstawowej funkcji terenu, a w szczególności wymienionych w Rozporządzeniu MOŚZNiL z 13.05.1995 roku. Ewentualna uciążliwość bądź szkodliwość dla środowiska nie może wykraczać poza teren lokalizacji obiektu, a tym samym wywoływać konieczności ustanowienia strefy ochronnej.

## 4. „K” - tereny komunikacji

- 4.1. Obowiązują następujące zasady zagospodarowania:  
(patrz tabela – przyp. red.)
- 4.2. Powyższe ustalenia nie obowiązują w obrębie skrzyżowań.

4.3. Na terenach w obrębie linii rozgraniczających, o których mowa w ust. 4.1 obowiązuje zakaz realizacji obiektów budowlanych z wyjątkiem urządzeń technicznych dróg związanych z utrzymaniem i obsługą ruchu oraz urządzeń sieci infrastruktury technicznej.

4.4. Dopuszczalna jest bez zmian odstępstwa, korekta przebiegu linii rozgraniczającej tras komunikacyjnych wynikająca z warunków geotechnicznych i hydrogeologicznych.

§ 7

Ustala się stawkę procentową służącą do naliczania opłaty za wzrost wartości nieruchomości, objętych niniejszym planem - 5 % wzrostu wartości poprzedniej.

§ 8

Tracą moc ustalenia realizacyjne oznaczone symbolem „RO, Z” - w miejscowym planie ogólnym zagospodarowania przestrzennego gminy Baćkowice uchwalonym uchwałą Nr IX/27/89 Gminnej Rady Narodowej w Baćkowicach z dnia 6.12.1989 r. ogłoszonym w Dzienniku Urzędowym Województwa Tarnobrzskiego Nr 2 z 20.02.1990 r. poz. 5, dla obszaru objętego niniejszym planem.

§ 9

Wykonanie Uchwały powierza się Zarządowi Gminy.

§ 10

Nadzór nad wykonaniem Uchwały powierza się Komisji Gospodarczej.

§ 11

Traci moc Uchwała Nr XXIV/139/97 Rady Gminy z dnia 28 października 1997 r. w sprawie miejscowego planu zagospodarowania przestrzennego terenu „zbiornik wodny Janczyce”.

§ 12

Uchwała wchodzi w życie po upływie 14 dni od daty jej ogłoszenia w Dzienniku Urzędowym Województwa Tarnobrzskiego i podlega wywieszeniu na tablicy ogłoszeń w Urzędzie Gminy w Baćkowicach.

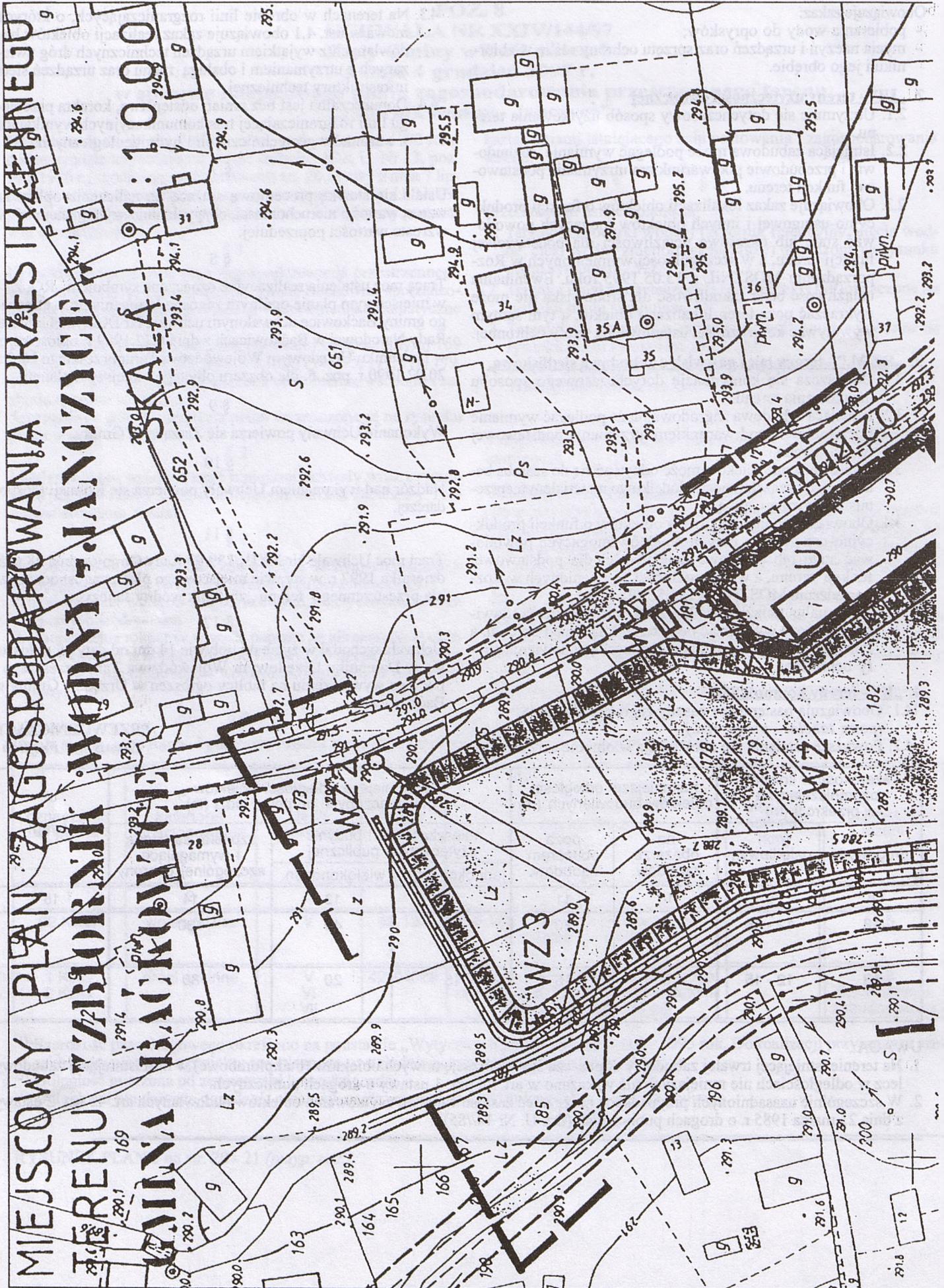
**PRZEWODNICZĄCY**  
**Stanisław Frejlich**

szerokość w liniach rozgraniczających <sup>1)</sup> w przekroju (m)		najmniejsze odległości <sup>2), 3)</sup> obiektów budowlanych (m)		najmniejsze odległości obiektów <sup>2)</sup> przeznaczonych na pobyt ludzi (m)			Uwagi
drogowym	osiedlowym	na obszarze zabudow.	poza obszarem zabudow.	mieszkaniowe i budynki użyteczności publicznej		szpitale, sanatoria i wymagające szczególnej ochrony	
				jednokondygn.	wielokondygn.		
8	9	10	11	12	13	14	15
18	12 - 15	8	20	30	40	130	
18	12 - 15	6	15	15	20	80	

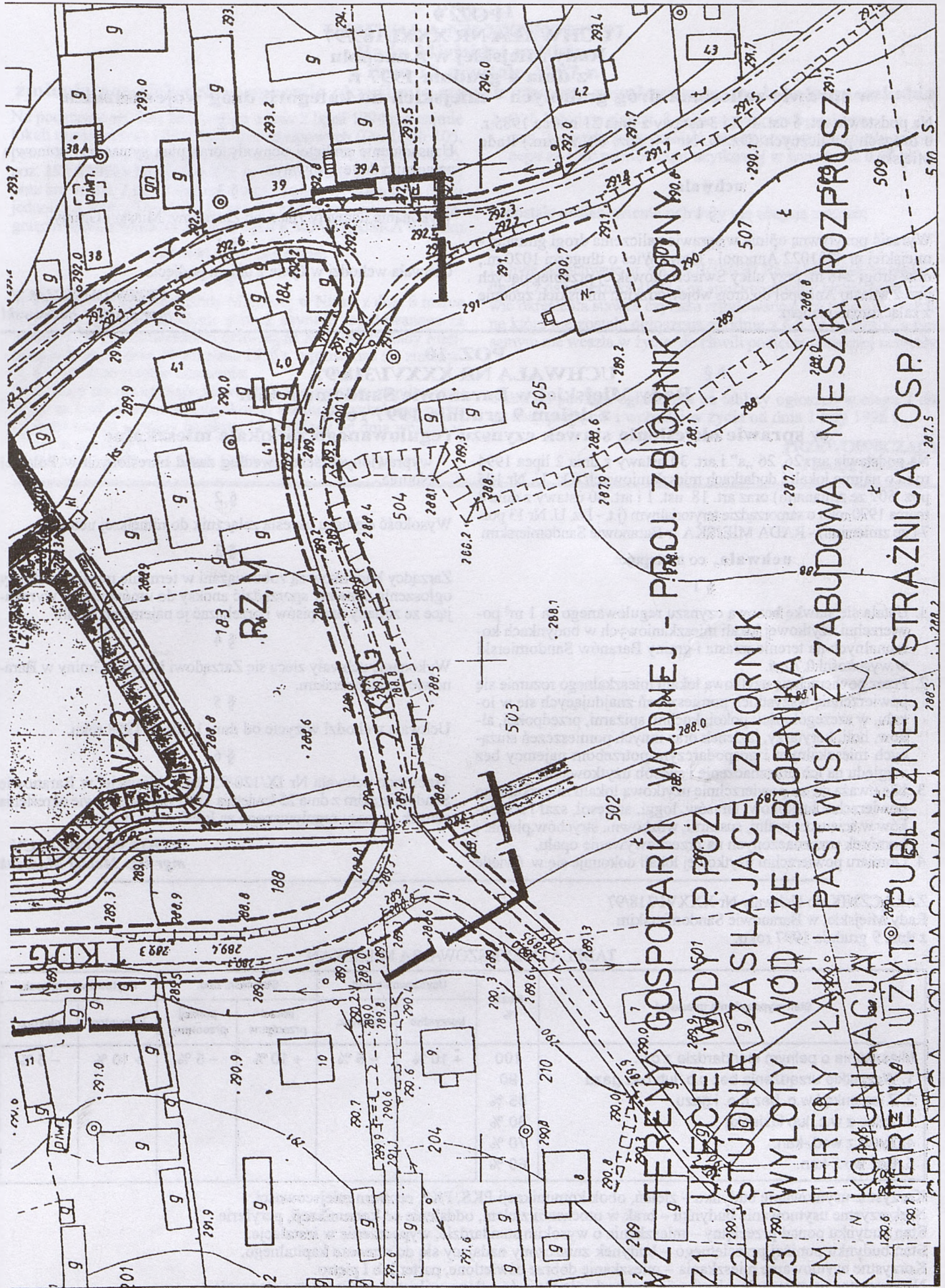
**UWAGA:**

1. Na terenie istniejącej trwałej zabudowy dopuszcza się lokalizację nowych obiektów (bud.plombowe) w linii istniejącej zabudowy lecz w odległościach nie mniejszych niż wskazano w art. 43 pkt. 1 ustawy o drogach publicznych.
2. W szczególnie uzasadnionych przypadkach może mieć zastosowanie do usytuowania obiektów budowlanych art. 43 ust. 2 ustawy z dnia 21. marca 1985 r. o drogach publicznych (Dz. U. Nr 14//85)











**POZ. 9**  
**UCHWAŁA NR XXXI/189/97**  
**Rady Miejskiej w Annopolu**  
**z dnia 4 grudnia 1997 r.**

**w sprawie zaliczenia dróg gminnych - miejskich do kategorii dróg wojewódzkich**

Na podstawie art. 6 ust. 1, 2 i 3 ustawy z dnia 21 marca 1985 r. o drogach publicznych (Dz. U. Nr 14, poz. 60, ze zm.) Rada Miejska

**uchwała:**

§ 1

Wyrazić pozytywną opinię w sprawie zaliczenia drogi gminnej - miejskiej nr 4201022 Annopol - Nowa Wieś o długości 1020 m., oraz drogi 248 m. przy ulicy Świeciechowskiej przebiegających przez Miasto Annopol do dróg wojewódzkich miejskich zgodnie z załączonym planem.

§ 2

Uzasadnienie podjętej uchwały oraz plan sytuacyjny stanowią załączniki do tej uchwały.

§ 3

Wykonanie uchwały zleca się Zarządowi Miasta i Gminy.

§ 4

Uchwała wchodzi w życie z dniem podjęcia.

**PRZEWODNICZĄCY**  
**mgr Lucjan Paćkowski**

**POZ. 10**  
**UCHWAŁA NR XXXVI/318/97**  
**Rady Miejskiej w Baranowie Sandomierskim**  
**z dniem 9 grudnia 1997 roku**

**w sprawie określenia stawek czynszu regulowanego za lokale mieszkalne**

Na podstawie art. 26, 26 „a” i art. 30 ustawy z dnia 2 lipca 1994 roku o najmie lokali i dodatkach mieszkaniowych (Dz. U. Nr 105 poz. 509 ze zmianami) oraz art. 18 ust. 1 i art. 40 ustawy z dnia 8 marca 1990 roku o samorządzie terytorialnym (j.t. - Dz. U. Nr 13 poz. 74 ze zmianami) - RADA MIEJSKA w Baranowie Sandomierskim

**uchwała, co następuje:**

§ 1

1. Ustala się stawkę bazową czynszu regulowanego za 1 m<sup>2</sup> powierzchni użytkowej lokali mieszkaniowych w budynkach komunalnych na terenie miasta i gminy Baranów Sandomierski w wysokości 0,70 zł.
2. Przez powierzchnię użytkową lokalu mieszkalnego rozumie się powierzchnię wszystkich pomieszczeń znajdujących się w lokalu, w szczególności: pokoi, kuchni, spiżarni, przedpokoi, alków, holi, korytarzy, łazienek oraz innych pomieszczeń służących mieszkalnemu i gospodarczym potrzebom najemcy bez względu na ich przeznaczenie i sposób użytkowania.
3. Nie uważa się za powierzchnię użytkową lokalu mieszkalnego powierzchnię balkonów, tarasów, loggi, antresol, szaf i schowków w ścianach, pralni, suszarni, wózkowni, strychów, piwnic i komórek przeznaczonych na przechowywanie opału.
4. Obmiaru powierzchni użytkowej lokali dokonuje się w świetle

wyprawionych ścian, według zasad określonych w Polskiej Normie.

§ 2

Wysokość czynszu określa załącznik do niniejszej uchwały.

§ 3

Zarządcy budynków są zobowiązani w terminie miesiąca od daty ogłoszenia uchwały sporządzić aneksy do umów najmu wynikające ze zmiany przepisów i przekazać je najemcom lokali.

§ 4

Wykonanie uchwały zleca się Zarządowi Miasta i Gminy w Baranowie Sandomierskim.

§ 5

Uchwała wchodzi w życie od dnia 1 lutego 1998 roku.

§ 6

Traci moc uchwała Nr IX/120/95 Rady Miejskiej w Baranowie Sandomierskim z dnia 25 kwietnia 1995 roku w sprawie określenia stawek czynszu regulowanego za lokale mieszkalne.

**PRZEWODNICZĄCY**  
**mgr inż. Maciej Mądrzak**

ZAŁĄCZNIK do Uchwały Nr XXXVI/318/97  
Rady Miejskiej w Baranowie Sandomierskim  
z dnia 9 grudnia 1997 roku.

TABELA OCZYNSZOWANIA MIESZKAŃ

Stan wyposażenia mieszkań	Baza %	Usytuowanie bud.		Stan tech. bud.		Usytuowanie mieszk.	
		korzystne	niekorz.	ponad przeciętne	poniżej przeciętnej	korzystne	niekorz.
Mieszkanie o pełnym standardzie z c.o.	100	+ 10 %	- 5 %	+ 10 %	- 5 %	+ 10 %	- 5 %
1. Wszystkie urządzenia bez c.o. lub bez gazu	90						
2. Z łazienką i w.c. bez c.o. i gazu	85 %						
3. Tylko z w.c. lub łazienką	80 %						
4. Tylko z wod.-kan.	70 %						
5. Bez wod.-kan.	60 %						

Korzystne usytuowanie budynku – zielen, obok komunikacji PKS, PKP, centrum miejscowości.

Niekorzystne usytuowanie budynku – brak w otoczeniu zieleni, oddalenie od komunikacji, peryferie.

Stan budynku ponad przeciętnej – mieszkanie o wysokim standardzie, wyposażenie w instalacje.

Stan budynku poniżej przeciętnej – budynek zniszczony nadający się do remontu kapitalnego.

Korzystne usytuowanie mieszkania – mieszkanie dobrze oświetlone, parter lub I piętro.

Niekorzystne usytuowanie mieszkania – mieszkanie źle naświetlone, wilgotne, niekorzystne otoczenie.



**POZ. 11**  
**UCHWAŁA NR XXXIX/347/97**  
**Rady Miejskiej w Nisku**  
**z dnia 12 grudnia 1997 r.**

**zmieniająca Uchwałę w sprawie określenia stawek czynszu regulowanego za lokale mieszkalne**

Na podstawie art. 26 i 26 a ustawy z dnia 2 lipca 1994 r. o najmie lokali mieszkalnych i dodatkach mieszkaniowych (Dz. U. Nr 105, poz. 509, z 1995 r. Nr 86, poz. 433 i nr 133, poz. 654, z 1996 r. Nr 56, poz. 257, z 1997 r. Nr 43, poz. 272, nr 68, poz. 439 i nr 111, poz. 723) oraz art. 40 ust. 2 pkt. 3 ustawy o samorządzie terytorialnym (tekst jednolity z 1996 r. Dz. U. Nr 13 poz. 74 z późn. zmianami) po zasięgnięciu opinii Związków Zawodowych RADA MIEJSKA w Nisku

**uchwała, co następuje:**

§ 1

W Uchwale nr IX/70/95 Rady Miejskiej w Nisku z dnia 8 marca 1995 r. w sprawie określenia stawek czynszu regulowanego za lokale mieszkalne zmienionej uchwałą nr XV/108/95 Rady Miejskiej w Nisku z dnia 29 września 1995 r. wprowadza się zmiany:

1. § 1 ust. 1 otrzymuje brzmienie:

„Ustala się następujące stawki bazowe czynszu regulowanego za 1 m<sup>2</sup> powierzchni użytkowej lokalu mieszkalnego na terenie miasta i gminy na okres 12 miesięcy od dnia wejścia w życie uchwały tj.

Od 1 lutego 1998 r. - 1,00 zł i od 1 lipca 1998 r. - 1,30 zł”.

2. W § 1 dodaje się ust. 3 w następującym brzmieniu:  
„ust. 3 - ustala się wysokość stawki czynszu dla lokalu socjalnego za 1 m<sup>2</sup> powierzchni użytkowej w wysokości 0,60 zł”

§ 2

Pozostałe postanowienia uchwały nie ulegają zmianie

§ 3

Uchyła się uchwałę nr XXXVII/336/97 Rady Miejskiej w Nisku z dnia 17 października 1997 r. w sprawie zmiany Uchwały w sprawie określenia stawek czynszu regulowanego za lokale mieszkalne która nie została ogłoszona zgodnie z § 3 tej uchwały, a tym samym nie weszła w życie do chwili podjęcia niniejszej uchwały.

§ 4

Uchwała podlega ogłoszeniu na tablicy ogłoszeń w ciągu 7 dni od daty podjęcia i wchodzi w życie od dnia 1 lutego 1998 r.

**PRZEWODNICZĄCY**  
**Tomasz Oleksak**



Województwo Tarnobrzesckie  
Urząd Wojewódzki  
Tarnobrzeg, dnia 13 stycznia 1998 r.

Wojewódzka Rada Mińska w Tarnobrzegu  
Zgodnie z art. 10 § 1 pkt 1) ustawy z dnia 13 stycznia 1998 r. o powołaniu wojewódzkiej rady miejskiej w Tarnobrzegu (Dz. Urz. W. 1998, Nr 1, poz. 1) w sprawie powołania wojewódzkiej rady miejskiej w Tarnobrzegu na kadencję 1998-2001 r. w skład Rady Mińskiej w Tarnobrzegu powołano następujących radnych:

1. Władysław Głowacki - członek zarządu Powiatowego Związku Zawodowego Pracowników Usług Publicznych w Tarnobrzegu
2. Przemysław Głowacki - członek zarządu Powiatowego Związku Zawodowego Pracowników Usług Publicznych w Tarnobrzegu
3. Andrzej Głowacki - członek zarządu Powiatowego Związku Zawodowego Pracowników Usług Publicznych w Tarnobrzegu
4. Dariusz Głowacki - członek zarządu Powiatowego Związku Zawodowego Pracowników Usług Publicznych w Tarnobrzegu

ZALĄCZNIK do uchwały Nr XXXV/98/W/R  
Rady Mińskiej w Tarnobrzegu  
z dnia 9 grudnia 1997 roku.

Tabela 1. Oczyniskowa...

Nazwa ocyniska	Liczba sztuk	Cena jednostkowa		Wartość	
		zł	zł	zł	zł
Mieszkania ogólnego przeznaczenia z c.o.	100	1000	100000	1000	100000
1. Warianty umiarkowane bez c.o. lub bez garażu	50	1000	50000	1000	50000
2.1. Warianty wariantowe bez c.o. i garażu	50	1000	50000	1000	50000
3. Typu 2 z c.o. i garażem	50	1000	50000	1000	50000

**WYDAWCA:** Wojewoda Tarnobrzescki. **REDAKCJA:** Wydział Organizacji i Nadzoru Urzędu Wojewódzkiego, 39-400 Tarnobrzeg, ul. Kościuszki 32, tel. 822-15-95 w. 216. **REDAKTOR NACZELNY:** Urszula Bidas. **KOLPORTAŻ:** Zakład Obsługi Urzędu Wojewódzkiego, 39-400 Tarnobrzeg, ul. Mickiewicza 7, tel 822-25-23. **DRUKOWANO** z polecenia Wojewody Tarnobrzesckiego z dnia 10 stycznia 1998 r. w Dziale Usług Poligraficznych Wydawnictwa Samorządowego sp. z o.o. w Tarnobrzegu, ul. 1 Maja 4a, tel. 822-52-40, fax 822-87-77.

**Cena wydruku: 4,17 zł**