



DZIENNIK URZĘDOWY WOJEWÓDZTWA TARNOBRZESKIEGO

Tarnobrzeg, dnia 2 lutego 1998 r

ISSN 0239 – 8389

Nr 3

Poz:

Treść:

ROZPORZĄDZENIE WOJEWODY TARNOBRZESKIEGO

- 20 – Nr 2 Wojewody Tarnobrzieskiego z dnia 30 stycznia 1998 roku w sprawie przeprowadzenia poboru w 1998 roku oraz powołania i określenia siedzib Wojewódzkiej i Rejonowych Komisji Lekarskich, Wojewódzkiej i Rejonowych Komisji Poborowych i ich wspólnego terytorialnego zasięgu działania 39

UCHWAŁY RAD GMIN

- 21 – Nr XXXI/233/55/97 Rady Gminy w Gorzycach z dnia 17 grudnia 1997 roku w sprawie III zmiany w miejscowym planie ogólnym zagospodarowania przestrzennego gminy Gorzyce 40
- 22 – Nr XXXVII/482/97 Rady Miejskiej w Stalowej Woli z dnia 30 grudnia 1997 roku w sprawie stwierdzenia wygaśnięcia mandatu radnego oraz wstąpienia na jego miejsce kandydata z tej samej listy 76
- 23 – Nr XXXVII/503/97 Rady Miejskiej w Stalowej Woli z dnia 30 grudnia 1997 roku w sprawie zmian w Statucie Miasta Stalowej Woli 76
- 24 – Nr XL/354/97 Rady Miejskiej w Nisku z dnia 30 grudnia 1997 roku w sprawie wygaśnięcia mandatu radnego Pana Jana Kopacza w okręgu wyborczym Nr 20 w Nowosielcu 76
- 25 – Nr XL/355/97 Rady Miejskiej w Nisku z dnia 30 grudnia 1997 roku w sprawie wygaśnięcia mandatu radnej Pani Haliny Puskarczyk z okręgu wyborczego Nr 10 w Nisku 76

POZ. 20

ROZPORZĄDZENIE NR 2

Wojewody Tarnobrzieskiego

z dnia 30 stycznia 1998 roku

w sprawie przeprowadzenia poboru w 1998 roku oraz powołania i określenia siedzib Wojewódzkiej i Rejonowych Komisji Lekarskich, Wojewódzkiej i Rejonowych Komisji Poborowych i ich wspólnego terytorialnego zasięgu działania.

Na podstawie przepisu art. 21 ustawy z dnia 22 marca 1990 r. o terenowych organach rządowej administracji ogólnej (Dz. U. Nr 21, poz. 123; Dz. U. z 1991 r. Nr 75, poz. 328 i Dz. U. z 1995 r. Nr 74, poz. 368 z 1996 r. Nr 106, poz. 498) oraz art. 26 ust. 2, art. 35 ust. 2 i art. 36 ust. 1 ustawy z dnia 21 listopada 1967 r. o powszechnym obowiązku obrony Rzeczypospolitej Polskiej (Dz. U. z 1992 r. Nr 4, poz. 16, Nr 40, poz. 174 i Nr 54, poz. 254; Dz. U. z 1994 r. nr 43, poz. 165 i Dz. U. 1996 r. Nr 7, poz. 44 Nr 10, poz. 56 i Nr 106, poz. 496 oraz Dz. U. z 1997 r. Nr 6, poz. 31 Nr 28, poz. 153, Nr 80, poz. 495, Nr 88, poz. 554, Nr 121, poz. 770 i Nr 141 poz. 944) § 5 ust. 2 rozporządzenia Rady Ministrów z dnia 5 czerwca 1992 r. w sprawie komisji lekarskich i komisji poborowych, wynagrodzenia za udział w ich pracy oraz odpłatności za badania specjalistyczne (Dz. U. Nr 48, poz. 218 oraz z 1993 r. Nr 80, poz. 376 z 1996 r. Nr 16, poz. 83) oraz § 7 rozporządzenia Ministrów spraw Wewnętrznych i Obrony narodowej z dnia 4 czerwca 1992 r. w sprawie przygotowania i przeprowadzenia poboru (Dz. U. Nr 49, poz. 226; Dz. U. z 1997 r. Nr 130, poz. 867)

zarządza się, co następuje:

§ 1

Ustala się, że w dniach od 02 marca do 14 maja 1998 r. przeprowadzony zostanie na terenie województwa tarnobrzieskiego pobór mężczyzn urodzonych w 1979 r.

§ 2

1. Powołuje się Wojewódzką Komisję Lekarską w Tarnobrzegu i Wojewódzką Komisję Poborową w Tarnobrzegu.

2. Terenem działania Wojewódzkiej Komisji Lekarskiej w Tarnobrzegu i Wojewódzkiej Komisji Poborowej w Tarnobrzegu jest obszar województwa tarnobrzieskiego.

§ 3

Na siedzibę Wojewódzkiej Komisji Lekarskiej w Tarnobrzegu i Wojewódzkiej Komisji Poborowej w Tarnobrzegu wyznacza się budynek Urzędu Wojewódzkiego w Tarnobrzegu ul. Mickiewicza 7.

§ 4

1. Powołuje się Rejonowe Komisje Lekarskie i Rejonowe Komisje Poborowe w:
 1. JANOWIE LUBELSKIM
 2. NISKU
 3. OPATOWIE
 4. SANDOMIERZU
 5. STAŁOWEJ WOLI
 6. STASZOWIE
 7. TARNOBRZEGU
2. Szczegółowy wykaz Rejonowych Komisji Lekarskich i Rejonowych Komisji Poborowych i ich siedziby oraz terytorialny zasięg ich działania określa załącznik Nr 1 do rozporządzenia.

§ 5

Rozporządzenie wchodzi w życie z dniem ogłoszenia w Dzienniku Urzędowym Województwa Tarnobrzieskiego.

WOJEWODA
Wiktor Stasiak

	działek budowlanych będzie wydana na podstawie uzgodnionej jak wyżej koncepcji koordynacyjnej.
<p>A 77 MWN - pow. 1,5 ha Teren projektowanej zabudowy wielorodzinnej oraz adaptacja istniejącej zabudowy jednorodzinnej.</p> <p>nie oznaczono</p>	<p>A 77 MN - pow. 1,27 ha Teren adaptowanej i projektowanej zabudowy jednorodzinnej.</p> <p>A 166 UHMN - pow. 0,23 ha Teren przeznaczony dla usług handlu mat. budowlanymi z zabudową jednorodziną właściciela działki. Decyzja ustalająca warunki zabudowy i zagospodarowania terenu obiektami usługowymi nastąpi z uwzględnieniem warunków określonych przepisami szczególnymi.</p>
<p>A 122 Rom Teren istniejących i projektowanych upraw sadowniczych i ogrodniczych. Dopuszczalna zabud. specjalistyczn. ogrodowa i sadownicza.</p> <p>nie oznaczono</p>	<p>A 122 Rom Treść ustalenia bez zmiany. Zmniejszono obszar upraw dla zabudowy mieszkalnej i usług.</p> <p>A 160 MNR - pow. 0,48 ha Teren istniejących upraw rolnych przeznaczony dla projektowanej zabudowy mieszkalnej i adaptowanej zabudowy zagrodowej. Wymagane zachowanie przepisów w zakresie ochrony przed promieniowaniem elektromagnetycznym linii WN przebiegającej nad działką oraz ochrona gazociągu \varnothing 100 i podziemnej linii telekomunikacyjnej wzdłuż drogi krajowej 2 KDK III-859. Projekt zagospodarowania terenu należy uzgodnić w Zakładzie Uzgadniania Dokumentacji Inżynierskiej w Tarnobrzegu.</p> <p>A 161 UHS - pow. 0,23 ha Teren przeznaczony dla usług handlu i składowania. Decyzja o warunkach zabudowy i zagospodarowania terenu winna uwzględnić warunki określone przepisami szczególnymi. Właściciele działek nr ew. 1351 i 1349 winni poszerzyć drogę do pól nr ew. 1350 do szerokości 6 m. Strefę ochronną linu 110 kV oraz sposób ochrony gazociągu \varnothing 100 i doziemnej linii telekomunikacyjnej wzdłuż drogi 2 KDK III-859 należy uzgodnić w Zakładzie Uzgadniania Dokumentacji Inżynierskiej w Tarnobrzegu.</p> <p>A 162 MN - pow. 0,30 ha Teren przeznaczony dla zabudowy jednorodzinnej. Wymagane zapewnienie samodzielnego dojazdu do działki budowlanej.</p> <p>A 163 MN - pow. 0,25 ha Teren przeznaczony dla zabudowy jednorodzinnej. Właściciele działek nr ew. 1351 i 1349 winni poszerzyć drogę do pól nr ew. 1350 do szerokości 6 m. Należy zachować strefę ochronną linii 110 kV i ochronę gazociągu \varnothing 100 oraz doziemnej linii telekomunikacyjnej wzdłuż drogi krajowej 2 KDK III -859. Projekt zagospodarowania terenu działki należy uzgodnić w Zakładzie Uzgadniania Dokumentacji Inżynierskiej w Tarnobrzegu.</p>
<p>nie oznaczono</p> <p>nie oznaczono</p>	
<p>A 8 PE Teren istniejącej i planowanej eksploatacji złóż surowców dla produkcji wyrobów ceramicznych, głównie cegły. Po wyeksploatowaniu surowców planowana rekultywacja terenów do produkcji rolnej, głównie jako łąki z możliwością tworzenia stawów rybnych.</p> <p>nie oznaczono</p>	<p>A 8 PE Ustalenia bez zmiany. Część terenu wyeksploatowanego przewiduje się dla warunkowej lokalizacji grupowej oczyszczalni ścieków.</p> <p>A 164 NO - pow. 3,60 ha Teren łąk i nieużytków poeksploatacyjnych przeznaczony dla grupowej oczyszczalni ścieków typu automatyczny reaktor biologiczny FLYGT. Decyzja właściwego organu administracji państwowej o ustaleniu warunków zabudowy i zagospodarowania terenu nastąpi z uwzględnieniem ocen i opinii wymaganych przepisami szczególnymi.</p>
<p>W MPO brak ustaleń szczegółowych - tereny rolnicze dla kierunkowej rozbudowy Gorzyc jako miasta.</p>	<p>A 165 MN - pow. 0,12 ha Tereny upraw polowych, na wniosek właściciela gruntu przeznaczone do rozproszonej zabudowy jednorodzinnej.</p>
<p>A 125 RPZ Tereny upraw polowych i użytków zielonych</p> <p>A 141 MNR Tereny istniejącej zabudowy zagrodowej i jednorodzinnej - adaptacja.</p>	<p>A 125 RPZ Treść ustalenia bez zmiany. Zmniejsza się powierzchnię upraw dla rozproszonej zabudowy zagrodowej.</p> <p>A 141 MNR Ustalenia bez zmiany. Obszar zabudowy powiększa się o teren oznaczony podsymbolem:</p>

<p>nie oznaczono</p>	<p>A 141.1 MNR - pow. 0,16 ha Teren ten jest przeznaczony, zgodnie z wnioskiem właściciela gruntu, dla zabudowy jednorodzinnej.</p>
<p>A 144 RO Teren istniejących i projektowanych upraw sadowniczych.</p> <p>nie oznaczono</p>	<p>A 144 RO Treść ustaleń bez zmiany. Zmniejsza się powierzchnię upraw dla uzupełniającej, rozproszonej zabudowy mieszkaniowej.</p> <p>A 167 MN - pow. 0,15 ha Teren przeznaczony dla rozproszonej zabudowy jednorodzinnej i uzupełnienia zabudowy istniejącej. Projekt zagospodarowania terenu należy uzgodnić z Rejonem Energetycznym w Tarnobrzegu.</p>
<p>A 151 RP Teren istniejących upraw polowych</p> <p>nie oznaczono</p>	<p>A 151 RP Treść ustaleń bez zmiany. Zmniejsza się powierzchnię upraw dla odkrywkowej eksploatacji surowców mineralnych dla produkcji ceramicznej.</p> <p>A 168 PE - pow. 0,43 ha Obszar użytków rolnych przeznaczony dla odkrywkowej eksploatacji surowców dla produkcji ceramicznej. Wymagane uzyskanie koncesji na wydobycie glin wydanej przez Wojewodę Tarnobrzęskiego wg przepisów Ustawy Prawo geologiczne i górnicze, prawne uregulowanie własności obszaru oraz zgoda właścicieli gruntów sąsiadujących.</p>
<p>nie oznaczono</p>	<p>A 169 MN - pow. 0,76 ha Teren zabudowy jednorodzinnej. Przy podziale własności wymagane zapewnienie samodzielnego dojazdu do poszczególnych działek.</p>
<p>A 54 ZPW Teren starorzecza Sanu przeznaczony na zieleń urządzoną wraz z systemami wodnymi. Wymagane opracowanie planu realizacyjnego zagosp. terenu łącznie z terenem A 53 ZPW. Obszar położony w ekosystemie starorzecza i łąk.</p> <p>nie oznaczono</p>	<p>A 54 ZPW - Treść ustaleń bez zmiany. Część obszaru, położona w pobliżu drogi krajowej 2 KDK III 859 zostanie zagospodarowana jako zbiornik retencyjny, oznaczony podsymbolem:</p> <p>A 54.1.Wr - pow. 1,40 ha Projekt zagospodarowania terenu winien zostać opracowany wraz z projektowaną w otoczeniu zielenią urządzoną i zadrzewieniem ozdobnym.</p>

Jednostka bilansowa „B” - Furmany

<p>B 29 RPZ Teren istniejących upraw polowych i użytków zielonych</p> <p>nie oznaczono</p>	<p>B 29 RPZ Treść ustalenia bez zmiany. Zmniejsza się obszar upraw dla zabudowy mieszkalnej.</p> <p>B 53 MN - pow. 0,15 ha Teren przeznaczony do zabudowy mieszkalnej. Dojazd od drogi wiejskiej.</p>
<p>B 40 RP Teren upraw polowych</p> <p>nie oznaczono</p> <p>nie oznaczono</p>	<p>B 40 RP Treść ustaleń bez zmiany. Obszar upraw zmniejszony dla przeznaczenia części terenu do eksploatacji odkrywkowej piasków i dla bud. mieszkaniowego.</p> <p>B 54 MN - pow. 0,25 ha Teren upraw polowych przeznaczony przez właściciela dla zabudowy mieszkaniowej, jednorodzinnej, położony w południowej części działki ewid. Nr 140. Pozostała część działki leży w pasie rezerwy terenowej 1 KDE II przeznaczonym dla zabezpieczenia możliwości realizacji planowanej po 2000 r. drogi ekspresowej IS-74. Południowo-wschodni fragment działki budowlanej leży w strefie ochronnej linii napowietrznej 220 kV. Wymagane uzgodnienie projektu zabudowy i zagospodarowania działki budowlanej z Dyrekcją Dróg Publicznych w Lublinie - w zakresie odległości obiektów na pobyt ludzi od krawędzi jezdni przyszłej drogi IS-74 oraz ze spółką Polskie Sieci Elektroenergetyczne S.A. w Radomiu w zakresie zachowania warunków lokalizacji budynku mieszkalnego lub innych obiektów przeznaczonych na pobyt ludzi ponad 8 godzin na dobę.</p> <p>B 55 PE - pow.1,93 ha Obszar gruntów rolnych przeznaczony dla odkrywkowej eksploata-</p>

	<p>cji piasków jako surowca dla budownictwa. Wymagane uzyskanie koncesji Wojewody Tarnobrzeskiego, wg ustawy prawo geologiczne i górnictwo, uzgodnienie projektu zagospodarowania i warunków eksploatacji ze spółką Polskie Sieci Elektroenergetyczne- Wschód S.A. w Radomiu i dostosowanie do warunków eksploatacyjnych określonych przez samorząd miejscowy.</p>
<p>nie oznaczono</p>	<p>B56RP(L) - pow. 3,5 ha B57RP(L) - pow. 3,0 ha B58 RP(L) - pow. 1,2 ha B59 RP(L) - pow. 0,7 ha B60 RP(L) - pow. 1,3 ha B61 RP(L) - pow.17,4 ha B62 RP(L) - pow. 1,2 ha</p> <p>Tereny gruntów rolnych własności prywatnej i samorządowej przewidziane do zalesienia wg indywidualnych decyzji właścicieli gruntów. Realizacja zalesień ma następować na podstawie projektu pt. Granica polno-leśna- obręb Furmany i Sokolniki - opracowanego przez Woj. Biuro Geodezji i Terenów Rolnych w Tarnobrzegu w 1997 r.</p>

Jednostka bilansowa „C” - Motycze Poduchowne

<p>C 13 RO Teren przeznaczony pod uprawy ogrodnicze i sadownicze</p> <p>nie oznaczono</p>	<p>C 13 RO Treść ustalenia bez zmiany. Zmniejsza się powierzchnię upraw rolnych dla przeznaczenia do zabudowy mieszkalnej.</p> <p>C 22 MN - pow. 0,33 ha Teren przeznaczony dla budownictwa jednorodzinne. Przewidziany podział własnościowy. Wymagane zapewnienie samodzielnego dojazdu do poszczególnych działek.</p>
<p>C 16 RPZ Teren istniejących upraw polowych i użytków zielonych - łąki i pastwiska</p> <p>nie oznaczono</p>	<p>C 16 RPZ Treść ustalenia bez zmiany. Zmniejsza się pow. upraw dla rozproszonej zabudowy jednorodzinnej i usługowej.</p> <p>C 23 MN - pow.0,22 ha Grunty rolne przeznaczone dla zabudowy jednorodzinnej. Wymagane zachowanie strefy ochronnej przed promieniowaniem elektromagnetycznym linii 110 kV i ochrona istniejącej doziemnej linii telekomunikacyjnej, oraz gazociągu \varnothing 100.</p>
<p>nie oznaczono</p>	<p>C 24 UGMzKp - pow.0,57 ha Teren przeznaczony dla zajazdu z usługami gastronomicznymi i hotelowymi wraz z parkingiem. Wydanie decyzji o warunkach zabudowy i zagospodarowania terenu przez właściwy organ administracji państwowej nastąpi na podstawie ocen i opinii wymaganych przepisami szczególnymi określającymi warunki ochrony przed promieniowaniem elektromagnetycznym, ochrony sanitarnej i ochrony istniejącego gazociągu \varnothing 100 oraz doziemnej linii telekomunikacyjnej przy drodze 2KDK III 859.</p>
<p>nie oznaczono</p>	<p>C 25 MN - pow. 0,12 ha Teren przeznaczony dla zabudowy jednorodzinnej. Wymagane są: zachowanie linii zabudowy 30 m od krawędzi jezdni drogi krajowej 2 KDK III-859, ochrona istn. linii telekomunikacyjnej i gazociągu \varnothing 100. Nie podlega zabudowie trasa rezerwy terenowej dla mającej nastąpić realizacji linii WN do GPZ oznaczonego symbolem C 20 EE. Projekt zagospodarowania działki wymaga uzgodnienia w Zakładzie Uzgadniania Dokumentacji Inżynierskiej w Tarnobrzegu.</p>
<p>nie oznaczono</p> <p>nie oznaczono</p>	<p>C 26 RPUI - pow. 0,27 ha Teren upraw polowych. Dopuszcza się lokalizację budynku gospodarczego o pow. zabudowy 30 m² bez przeznaczenia i wyposażenia mieszkaniowego.</p> <p>C 27 MN - pow. 0,46 ha Teren upraw polowych przeznaczony przez właściciela do rozproszonej zabudowy jednorodzinnej. Dojazd do wydzielonych ewidencyjnie działek budowlanych od drogi wiejskiej.</p>
<p>nie oznaczono</p>	<p>C 28 MN - pow. 0,14 ha Teren upraw polowych przeznaczony przez właściciela dla rozproszonej zabudowy jednorodzinnej.</p>

Jednostka bilansowa „D” - Orliśka Sokolnickie

<p>D 18 RP Teren istniejących upraw polowych</p> <p>D 8 MNR - pow. 4,6 ha Istniejąca i projektowana zabudowa jednorodzinna i zagrodowa - adaptacja</p>	<p>D 18 RP Treść ustaleń bez zmiany. Zmniejszono pow. upraw dla uzupełniającej zabudowy mieszkalnej.</p> <p>D 8 MNR - pow. 4,90 ha Istniejąca i projektowana zabudowa zagrodowa i jednorodzinna - adaptacja i modernizacja zabudowy istniejącej.</p>
<p>D 19 RP Teren istniejących upraw polowych</p> <p>D 24 RZ Teren użytków zielonych - łąki.</p> <p>nie oznaczono</p>	<p>D 19 RP - D 24 RZ - Treść ustaleń bez zmiany. Zmniejsza się pow. upraw rolnych i użytków zielonych dla ustalenia obszaru eksploatacji surowców mineralnych.</p> <p>D 27 PE - pow.13,69 ha Obszar użytków zielonych i upraw rolnych przeznaczony dla odkrywkowej eksploatacji surowców mineralnych dla budownictwa. Zgodnie z ustawą prawo geologiczne i górnictwo wymagana jest koncesja Wojewody Tarnobrzskiego i uregulowanie prawne własności gruntów.</p>
<p>D 25 IS - pow. 10,5 ha Strzelnica wojskowa przewidziana do użytkowania do czasu realizacji drogi, lub stała - pod warunkiem wykonania specjalnych zabezpieczeń oraz uwzględnienia węzła komunikacyjnego skrzyżowania drogi krajowej ekspresowej z drogą wojewódzką.</p>	<p>D25 RP(L) - pow. 10,5 ha oraz: D28 RP(L) - pow. 7,20 ha D29 RP(L) - pow. 13,7 ha D30 RP(L) - pow. 12,5 ha D31 RP(L) - pow. 4,25 ha D32 RP(L) - pow. 6,0 ha D33 RP(L) - pow. 62,0 ha D34 RP(L) - pow. 13,7 ha D35 RP(L) - pow. 18,7 ha D36 RP(L) - pow. 7,20 ha</p> <p>Tereny gruntów rolnych własności prywatnej i samorządowej przewidziane do zalesienia wg indywidualnych decyzji właścicieli gruntów. Realizacja zalesień ma następować na podstawie projektu pt. Granica polno-leśna- obręb Furmany i Sokolniki - opracowanego przez Woj. Biuro Geodezji i Terenów Rolnych w Tarnobrzegu, w 1997 r.</p>

Jednostka bilansowa „E” Trześń

<p>E 22 UG - pow. 0,50 ha Projektowane usługi gastronomii - restauracja z kawiarnią. Możliwość realizacji zajazdu turystycznego z usługami.</p>	<p>E 22 UGHM - pow. 0,46 ha Teren własności prywatnej przeznaczony dla zabudowy usługowej handlu i gastronomii oraz indywidualnego budownictwa mieszkaniowego. Dopuszczalna realizacja obiektu mieszkalnictwa zbiorowego typu zajazd turystyczny. Dla obiektów przeznaczonych na pobyt ludzi wymagane zachowanie linii zabudowy minimum 30 lub 40 metrów od krawędzi jezdni drogi 2 KDK III 859 zgodnie z ustaleniami realizacyjnymi komunikacji.</p>
<p>E 65 RPZ Teren istniejących upraw polowych i użytków zielonych.</p> <p>E 39 MNR - pow. 4,20 ha Istniejąca zabudowa jednorodzinna i zagrodowa - adaptacja</p>	<p>E 65 RPZ Treść ustaleń bez zmiany. Zmniejszono pow. użytków zielonych dla powiększenia terenów zabudowy mieszkalnej.</p> <p>E 39 MNR - pow. 4,38 ha Istniejąca i projektowana zabudowa jednorodzinna i zagrodowa. Adaptacja istn. zabudowań z możliwością modernizacji. Linia zabudowy bud. mieszkalnego 30 m od krawędzi jezdni drogi KDW V 702.</p>
<p>E 64 RP Teren istniejących upraw polowych</p> <p>nie oznaczono</p>	<p>E 64 RP Treść ustalenia bez zmiany. Zmniejsza się powierzchnię upraw dla przeznaczenia części obszaru do zabudowy mieszkaniowej.</p> <p>E 101 MN - pow. 0, 27 ha Teren własności prywatnej przeznaczony dla zabudowy jednorodzinnej. Przewidziany podział własności. Wymagane zapewnienie samodzielnego dojazdu do poszczególnych działek budowlanych od dróg wiejskich nr ew. 384 i 379. Linia zabudowy od krawędzi jezdni drogi krajowej KDK III 859 - minimum 30 m</p>
<p>E 68 RPZ Teren istniejących upraw polowych i użytków zielonych.</p>	<p>E 68 RPZ Treść ustaleń bez zmiany. Powierzchnię upraw zmniejsza się dla lokalizacji rozproszonej zabudowy zagrodowej.</p>

<p>nie oznaczono</p>	<p>E 102 MNR - pow. 0,18 ha Teren użytków zielonych własności prywatnej przeznaczony dla przewidywanej zabudowy zagrodowej. Linia zabudowy 30 m. od krawędzi jezdni drogi wojewódzkiej 6 KDW 703.</p>
<p>E 66 RP Teren istniejących upraw polowych</p> <p>E 40 MNR - pow. 11,5 ha Istniejąca i projektowana zabudowa jednorodzinna i zagrodowa - adaptacja.</p>	<p>E 66 RP Treść ustaleń bez zmiany. Zmniejsza się pow. Upraw dla wyznaczenia terenu uzupełniającej zabudowy mieszkalnej.</p> <p>E 40MNR - pow. 11,70 ha Istniejąca i projektowana zabudowa jednorodzinna i zagrodowa. Na wniosek właściciela gruntu powiększa się obszar zabudowy. Wymagane zapewnienie samodzielnego dojazdu do wydzielonych działek. Decyzja ustalająca warunki zabudowy i zagospodarowania terenu następuje po uzyskaniu opinii ZE - Rejon Tarnobrzeg w zakresie zachowania strefy ochronnej przed promieniowaniem elektromagnetycznym.</p>
<p>E 85 RP Teren istniejących upraw polowych</p> <p>nie oznaczono</p>	<p>E 85RP Treść ustalenia bez zmiany. Zmniejszono powierzchnię upraw dla wyznaczenia terenu odkrywkowego wydobycia surowca dla produkcji cegły.</p> <p>E 103PE - pow.1,25ha Teren własności prywatnej, przeznaczony dla odkrywkowego wydobycia surowca dla produkcji ceramicznej. Wymagane zachowanie filara ochrony statyczności nasypu linii kolejowej PKP wg. warunków ustalonych w koncesji udzielonej przez Wojewodę Tarnobrzęskiego zgodnie z ustawą prawo geologiczne i górnictwo.</p>

Jednostka bilansowa „F” - Wrzawy

<p>F 102 RO Teren istniejących i projektowanych upraw sadowniczych i ogrodniczych.</p> <p>nie oznaczono</p>	<p>F 102 RO Treść ustalenia bez zmiany. Zmniejsza się pow. Upraw dla przeznaczenia na cele usług rekreacyjnych.</p> <p>F 175 USr - pow. 0, 65 ha Obszar gruntów kl. III własności prywatnej położonych przy istniejącym zbiorniku wodnym. Przy zmianie planu miejscowego, pod warunkiem uzyskania zgody Ministra Roln. i Gosp. Żywn. na zmianę przeznaczenia gruntów rolnych, teren przeznaczony dla lokalizacji pola namiotowego i usługowych obiektów obsługi. Decyzja o ustaleniu warunków zabudowy i zagospodarowania terenu może być wydana z uwzględnieniem warunków wymaganych przepisami szczególnymi. Dla posadowienia obiektów budowlanych w odległości mniejszej niż 50 metrów od stopy wału przeciwpowodziowego, obowiązuje przedstawienie opinii uprawnionego geologa stwierdzającej właściwość usytuowania pod względem hydrogeologicznym.</p>
<p>F 122 RO Teren istniejących i projektowanych upraw sadowniczych</p> <p>nie oznaczono</p>	<p>F 122 R0 Treść ustalenia bez zmiany. Zmniejsza się powierzchnię upraw dla rozproszonej zabudowy mieszkalnej.</p> <p>F 168 MN - pow. 0,16 ha Teren upraw rolnych przeznaczony przez właściciela gruntu dla rozproszonej zabudowy jednorodzinnej.</p>
<p>F 146 RP Teren istniejących upraw polowych</p> <p>nie oznaczono</p> <p>nie oznaczono</p>	<p>F 146 RP Treść ustalenia bez zmiany. Zmniejsza się pow. upraw dla odkrywkowego wydobycia surowca dla produkcji ceramicznej.</p> <p>F 169 PE - pow. 2,67 ha Obszar użytków rolnych własności prywatnej przeznaczony dla odkrywkowego wydobycia surowca dla produkcji ceramicznej pod warunkiem uzyskania zgody Min. Roln. i Gosp. Żywn. na zmianę przeznaczenia gruntów rolnych. Wymagana regulacja stosunków własnościowych i zachowanie warunków ustalonych w koncesji wydanej przez Wojewodę Tarnobrzęskiego zgodnie z ustawą prawo geologiczne i górnictwo, w tym rekultywacja po zakończeniu eksploatacji.</p> <p>F 170 PE - pow. 5,16 ha Obszar użytków rolnych przeznaczony do odkrywkowego wydobycia surowca dla produkcji ceramicznej, pod warunkiem uzyskania</p>

<p>nie oznaczono</p>	<p>zgody Min. Roln. i Gosp. Żywn. na zmianę przeznaczenia gruntów rolnych. Wymagana regulacja stosunków własnościowych i zachowanie warunków ustalonych w koncesji Wojewody Tarnobrzeskiego zgodnie z ustawą prawo geologiczne i górnictwo, w tym rekultywacja obszaru po zakończeniu eksploatacji.</p> <p>F 171 PW - pow. 0,35 ha Teren istniejących pastwisk własności gminnej przeznaczony dla lokalizacji stacji uzdatniania wody pitnej z ujęcia przy rzece San. Projekty techniczne stacji wymagają uzgodnienia z Zakładem Uzdatniania Dokumentacji Inżynierskiej w Tarnobrzegu.</p>
<p>145 RP Teren istniejących upraw polowych.</p> <p>nie oznaczono</p>	<p>145 RP Treść ustaleń bez zmiany. Zmniejszenie pow. upraw dla odkrywkowej eksploatacji złoża surowców do produkcji ceramicznej.</p> <p>F 172 PE - pow. 2, 69 ha F 173 PE - pow. 1, 91 ha Obszary użytków rolnych własności indywidualnej, przeznaczone dla odkrywkowej eksploatacji surowców do produkcji ceramicznej, pod warunkiem uzyskania zgody Min. Rol. i Gosp. Żywn. na zmianę przeznaczenia gruntów rolnych. Wymagana regulacja stosunków własnościowych i zachowanie warunków ustalonych w koncesji Wojewody Tarnobrzeskiego udzielonej zgodnie z ustawą prawo geologiczne i górnictwo, w tym rekultywacja terenu po zakończeniu eksploatacji.</p>
<p>F 144 RPZ Teren upraw polowych i użytków zielonych</p> <p>nie oznaczono</p>	<p>F 144 RPZ Ustalenia bez zmiany. Zmniejsza się powierzchnię upraw dla rozproszonej zabudowy mieszkalnej.</p> <p>F 174 MN - pow. 0,12 ha Obszar użytków rolnych własności prywatnej przeznaczony przez właściciela gruntu do rozproszonej zabudowy jednorodzinnej.</p>
<p>F 142 RPZ Teren istniejących upraw polowych i użytków zielonych - łąk i pastwiska.</p> <p>nie oznaczono</p> <p>nie oznaczono</p>	<p>F142RPZ Treść ustaleń bez zmiany. Zmniejsza się powierzchnię upraw polowych dla rozproszonej zabudowy mieszkaniowej.</p> <p>F 176 MN - pow. 0,18 ha Teren upraw polowych przeznaczony przez właściciela do rozproszonej zabudowy jednorodzinnej. Wymagane zachowanie linii zabudowy 30 m od krawędzi jezdni drogi krajowej 3 KDK III 854.</p> <p>F 177 MNR - pow. 0,18 ha Teren upraw polowych przeznaczony przez właściciela gruntu do rozproszonej zabudowy zagrodowej. Linia zabudowy - 30 m od krawędzi drogi krajowej 3 KDK III - 854.</p>
<p>F 139 RPZ Teren istniejących upraw polowych i użytków zielonych - łąki i pastwiska.</p> <p>nie oznaczono</p>	<p>F 139 RPZ Ustalenia bez zmiany. Pomniejsza się powierzchnię użytków rolnych dla rozproszonej zabudowy zagrodowej.</p> <p>F 178 MN - pow. 0, 48 ha Obszar upraw polowych przeznaczony dla rozproszonej zabudowy mieszkaniowej uzupełniającej grupę zabudowy F 70 MR.</p>

Jednostka bilansowa „G” Sokolniki

<p>G 22 UHR - pow. 0,84 ha Projektowane usługi handlu i rzemiosła z zielenią towarzyszącą</p>	<p>G 22 UHR - pow. 0,18 ha Projektowane usługi handlu i rzemiosła. Zmniejsza się powierzchnię usługową dla zabudowy mieszkaniowej.</p>
<p>G 47 MNR - pow. 4,00 ha Istniejąca i projektowana zabudowa zagrodowa i jednorodzinna</p>	<p>G 47 MNR - pow. 4, 66 ha Istniejąca i projektowana zabudowa zagrodowa i jednorodzinna.</p>
<p>G 72 RPZ Teren istniejących upraw polowych i użytków zielonych</p> <p>nie oznaczono</p> <p>nie oznaczono</p>	<p>G 72 RPZ Treść ustalenia bez zmiany. Zmniejszono obszar upraw polowych dla rozproszonej zabudowy mieszkaniowej.</p> <p>G 89 MN - pow. 0,19 ha Obszar prywatnych gruntów rolnych przeznaczony do rozproszonej zabudowy mieszkalnej.</p> <p>G 90 MN - pow. 0,12 ha Obszar prywatnych gruntów rolnych przeznaczony do rozproszonej zabudowy mieszkaniowej.</p>

nie oznaczono	G91 RP(L) - pow. 60,7 ha G92 RP(L) - pow. 2,7 ha G93 RP(L) - pow. 17,0 ha G94 RP(L) - pow. 45,9 ha G95 RP(L) - pow. 7,5 ha G96 RP(L) - pow. 5,5 ha G97 RP(L) - pow. 20,0 ha G98 RP(L) - pow. 7,5 ha G99 RP(L) - pow. 7,8 ha G100 RP(L) - pow. 40,0 ha G101 RP(L) - pow. 7,5 ha Tereny gruntów rolnych własności prywatnej i samorządowej przewidziane do zalesienia wg indywidualnych decyzji właścicieli gruntów. Realizacja dolesień ma następować na podstawie projektu pt. Granica polno-leśna- obręb Sokolniki i Furmany - opracowanego przez Woj. Biuro Geodezji i Terenów Rolnych w Tarnobrzegu, w 1997 r
----------------------	--

3. Ustalenia dotyczące komunikacji:

W miejsce ustaleń zawartych na stronach 13 - 16 pierwotnego tekstu planu - wprowadza się w formie tabelarycznej USTALENIA REALIZACYJNE KOMUNIKACJI W GMINIE GORZYCE.

USTALENIA REALIZACYJNE

Symbol w rysunku planu	Kategoria funkcjonowania	Klasa techniczna	Numer drogi	Nazwa drogi (relacja)	Długość odcinka drogi w granicach gminy (km)	Szerokość jezdni
1	2	3	4	5	6	7
1 KDE II	krajowa międzyregionalna ekspresowa	II	I S-74	Piotrków Trybunalski – Kielce – Opatów – Tarnobrzeg – Stalowa Wola – Rzeszów – Dukla	7,75	2 x 5,50
2 KDK III 859	krajowa regionalna	III	859	Sandomierz – Stalowa Wola	7,50	7
3 KDK IV 854	krajowa regionalna	IV	854	Gorzyce – Annapol	5,40	6

DROGI WOJEWÓDZKIE

4 KDW 701	wojewódzka	V	42701	Wrzawy – Goczałkowice	5,20	6
5 KDW 702	wojewódzka	V	42702	Trześć – Grębów	7,70	6
6 KDW 703	wojewódzka	V	42703	Trześć – Furmany	4,40	6
7 KDW 704	wojewódzka	V	42704	Furmany – Żupawa – Stale	1,15	6
8 KDW 705	wojewódzka	V	42705	Furmany – PKP Grębów	2,50	6
9 KDW 745	wojewódzka	V	42745	Kawęczyn – Pasternik – Skowierzyn	1,20	6
10 KDW 772	wojewódzka	V	42772	Sokolniki – Orliśka	3,0	6
11 KDW 751	wojewódzka	V	42751	Zaleszany – Zabrze	1,75	6

DROGI GMINNE

Na rysunku planu MPOZP gminy Gorzyce nie ustalono odrębnych symboli			42 14001 do 42 14053	Według dołączonego wykazu dróg gminnych		
	gminna	V		Połączenia wsi z siedzibą gminy, nie obsługiwane przez drogi wojewódzkie		5,50 6,00
	gminna	VI		Połączenia wewnętrzne i zewnętrzne wsi i osiedli		5,00 6,00
	gminna	VII		Dojazdy do innych dróg obsługi rolnictwa		3,00 3,50 5,00
					Zbiornicze dojazdy do pól	
				Dojazdy do pól		3,0 – 5,0

- 1) Szerokość w liniach rozgraniczających określa się jako przybliżone – podstawą uściślenia mogą być w szczególności plany realizacyjne, projekty techniczne, projekty koncepcyjne.
- 2) Odległość mierzona od zewnętrznej krawędzi jezdni.
- 3) Odległości nie dotyczą ogrodzeń, obiektów wodnych melioracji i budownictwa komunikacyjnego.

Jednostka bilansowa „H” - Zalesie Gorzyckie

<p>H 19 RPZ Teren istniejących upraw polowych i użytków zielonych.</p> <p>nie oznaczono</p> <p>nie oznaczono</p>	<p>H 19 RPZ Treść ustaleń bez zmiany. Zmniejsza się powierzchnię upraw dla rozproszonej zabudowy mieszkalnej.</p> <p>H 29 MN - pow. 0, 24 ha Teren upraw polowych przeznaczony na wniosek właściciela do zabudowy jednorodzinnej. Linia zabudowy 15 m od krawędzi jezdni drogi gminnej.</p> <p>H 30 MN - pow. 0, 24 ha Teren upraw polowych, przeznaczony na wniosek właściciela gruntu dla rozproszonej zabudowy jednorodzinnej. Linia zabudowy dla budynku mieszkalnego 15 m od krawędzi jezdni drogi gminnej. Przy podziale własności na działki budowlane wymagane zapewnienie samodzielnego dojazdu do poszczególnych działek.</p>
---	--

KOMUNIKACJI W GMINIE GORZYCE

Szerokość w liniach rozgraniczających w przekroju (m) ¹⁾		Najmniejsze odległości ^{2), 3)} obiektów budowlanych (m)		Najmniejsze odległości obiektów ²⁾ przeznaczonych na pobyt ludzi (m)			Uwagi
drogowym	osiedlowym (teren zabudowany)	na obszarze zabudow.	poza obszarem zabudow.	mieszkalniowe i budynki użyteczności publicznej		szpitale, sanatoria i wymagające szczególnej ochrony	
				jednokondygn.	wielokondygn.		
8	9	10	11	12	13	14	15
100	–	20	40	90	110	250	Projekt drogi na etapie koncepcji. W projekcie technicznym możliwe korekty trasy.
22	30	10	25	30	40	130	
19	25	10	25	30	40	130	

15	25	8	20	30	40	130	
14	20	8	20	30	40	130	
14	20	8	20	30	40	130	
15	20	8	20	30	40	130	
15	22	8	20	30	40	130	
15	23	8	20	30	40	130	
14	25	8	20	30	40	130	
14	23	8	20	30	40	130	

13 – 18	18 – 23	6	15	15	20	80	
12 – 16	14 – 20	6	8	15	20	80	
9 – 15	13 – 19	6	8	15	20	80	
9 – 12	–	–	–	–	–	–	
8 – 9	–	–	–	–	–	–	

UWAGA:

- na terenie istniejącej trwałej zabudowy dopuszcza się lokalizację nowych obiektów (budownictwo plombowe) w linii istniejącej zabudowy (budynki w dobrym stanie technicznym), lecz w odległościach nie mniejszych niż wskazano w art. 43 pkt. 1 ustawy o drogach publicznych (Dz. U. Nr 14/85).
- W szczególnie uzasadnionych przypadkach, do usytuowania obiektów budowlanych może mieć zastosowanie art. 43 ust. 2 wyżej wymienionej ustawy.

WYKAZ DRÓG GMINNYCH – GMINA GORZCE

Nr drogi	Nazwa (relacja)	Długość (km)	Docelowa klasa techniczna	Aktualny stan techniczny nawierzchni (km)		
				bitumiczna	gruntowa ulepszona	gruntowa
42 14 001	Gorzycze – Przybyłów	3,92	VI	2,34	0,70	0,88
42 14 002	ul. Pańska	0,80	VI	0,55	0,25	–
42 14 003	ul. Odlewników	0,55	V	0,55	–	–
42 14 004	Pęczek Gorzycki	1,69	V	1,69	–	–
42 14 005	ul. Szkolna	1,02	V	1,02	–	–
42 14 006	Zalesie Gorzyckie – Droga Krajowa 859 – wał przeciwpowodziowy – zalew	2,55	VI	0,86	1,69	–
42 14 007	Motycze – Jezioro	1,00	VI	0,88	0,12	–
42 14 008	Podedwór – Dąbrowa	2,58	VI	2,58	–	–
42 14 009	Zasławie – Młynarska – Błonie	2,00	V	0,65	1,35	–
42 14 010	Błonie – ślepa droga	1,70	V	1,70	–	–
42 14 011	Sapy – Wytrząska	1,41	VI	–	1,41	–
42 14 012	Błonie – Droga wojewódzka	0,45	V	–	0,45	–
42 14 013	Zalesie – most	1,21	VI	1,02	0,19	–
42 14 014	Droga wyłączona	–	–	–	–	–
42 14 015	Sokolniki – Furmany	2,81	V	2,81	–	–
42 14 016	Saskie Góry	0,50	VI	0,50	–	–
42 14 017	Droga wyłączona	–	–	–	–	–
42 14 018	Zasławie	0,77	V	0,77	–	–
42 14 019	Wytrząska	0,41	V	0,41	–	–
42 14 020	Zabrody	1,57	VI	0,45	0,72	0,40
42 14 021	Górki – las	1,05	VII	0,37	0,68	–
42 14 022	Górki – Olszynki	1,64	VI	0,39	1,25	–
42 14 023	Pastemik Sokolnicki	1,64	VI	0,39	1,25	–
42 14 024	Kąty	1,16	V	–	0,48	0,68
42 14 025	Podścianie	0,90	V	0,70	0,20	–
42 14 026	Goczałków – Łapiszów	0,60	V	–	0,60	–
42 14 027	Motycze – Łąki	0,70	VI	0,70	–	–
42 14 028	ul. Żwirki i Wigury – garaże	0,50	VI	0,50	–	–
42 14 029	ul. Zagłoby – Kręta	0,80	VI	0,80	–	–
42 14 030	ul. Stawowa	0,46	VI	0,46	–	–
42 14 031	ul. Kwiatowa	0,14	VI	0,14	–	–
42 14 032	ul. Zielona	0,15	VI	0,15	–	–
42 14 033	ul. Działkowców	0,71	VI	0,71	–	–
42 14 034	ul. 3 Maja – Słoneczna	0,71	VI	0,71	–	–
42 14 035	ul. Ks. Osetka	0,23	VI	0,23	–	–
42 14 036	ul. Podwale – Górka	0,50	VI	0,50	–	–
42 14 037	Przybyłów (osiedle)	0,90	V	–	0,90	–
42 14 038	Florianka	0,67	V	0,67	–	–
42 14 039	Podedwór	0,30	V	–	0,30	–
42 14 040	za Remizą	0,40	V	–	0,40	–
42 14 041	Błonie – Remiza	0,64	V	–	0,64	–
42 14 042	Orliska – Pogoń	2,45	VI	–	2,45	–
42 14 043	Orliska wieś	0,50	VI	0,30	0,20	–
42 14 044	Podchwyty	0,90	V	–	0,90	–
42 14 045	Nowa droga	0,30	VI	0,30	–	–
42 14 046	Podporębka	1,20	V	–	1,20	–
42 14 047	Łapiszów – Pastemik	2,90	V	2,20	0,70	–

Nr drogi	Nazwa (relacja)	Długość (km)	Docelowa klasa techniczna	Aktualny stan techniczny nawierzchni (km)		
				bitumiczna	gruntowa ulepszona	gruntowa
42 14 048	ul. Metalowców	0,50	VI	0,50	–	–
42 14 049	Kawęczyn	0,80	V	–	0,80	–
42 14 050	Pączek Góry – Dąbrowa	2,00	VI	–	2,00	–
42 14 051	Plac Targowy	0,20	VI	0,20	–	–
42 14 052	ul. 11-go Listopada	0,20	VI	0,20	–	–
42 14 053	ul. por. Sarny	0,20	VI	0,20	–	–

4. Korekta granic gminy. W rysunku III zmiany miejscowego planu ogólnego Gminy Gorzyce w jednostce bilansowej WRZAWY wprowadza się korektę granicy błędnie wykreślonej w rysunku planu miejscowego.

§ 2

Integralną częścią uchwalonej zmiany planu miejscowego są: 1/komplet rysunków III zmiany planu w skali 1:1000, 1:2000, 1:2880 i 1:5000 stanowiących załącznik nr 1 do niniejszej uchwały*, 2/rysunek III zmiany planu w skali 1:10 000 stanowiący załącznik nr 2 do niniejszej uchwały.

§ 3

Ustala się stawkę procentową służącą do naliczenia opłaty wynikającej ze zmiany wartości nieruchomości, w związku z uchwaloną zmianą

* nie ogłasza się

planu miejscowego, w wysokości 20 % wzrostu wartości nieruchomości. Opłatę wnosi się w przypadku zbycia nieruchomości przez jej właściciela.

§ 4

Wykonanie Uchwały powierza się Zarządowi Gminy Gorzyce.

§ 5

Nadzór nad wykonaniem Uchwały powierza się Komisji Rolnictwa, Ochrony Środowiska i Zagospodarowania Przestrzennego.

§ 6

Uchwała wchodzi w życie po upływie 14 dni od daty jej ogłoszenia w Dzienniku Urzędowym Województwa Tarnobrzskiego.

PRZEWODNICZĄCY
mgr Mirosław Kopyto

ZAŁĄCZNIK NR 2
DO UCHWAŁY NR XXXI/233/55/97
RADY GMINY GORZYCE
Z DNIA 17 GRUDNIA 1997

RYSUNEK ZMIANY PLANU

Skala 1: 10 000

W ZAŁĄCZNIKU NR 2 SĄ PRZEDSTAWIONE ZMIANY I UZUPEŁNIENIA PRZEZNACZENIA TERENÓW PRZYJĘTE W III ZMIANIE MPOZP GMINY GORZYCE

ZMIANY PRZESTRZENNE NANIESIONE SĄ NA PONUMEROWANYCH KOPIACH FRAGMENTÓW RYSUNKÓW PLANU.

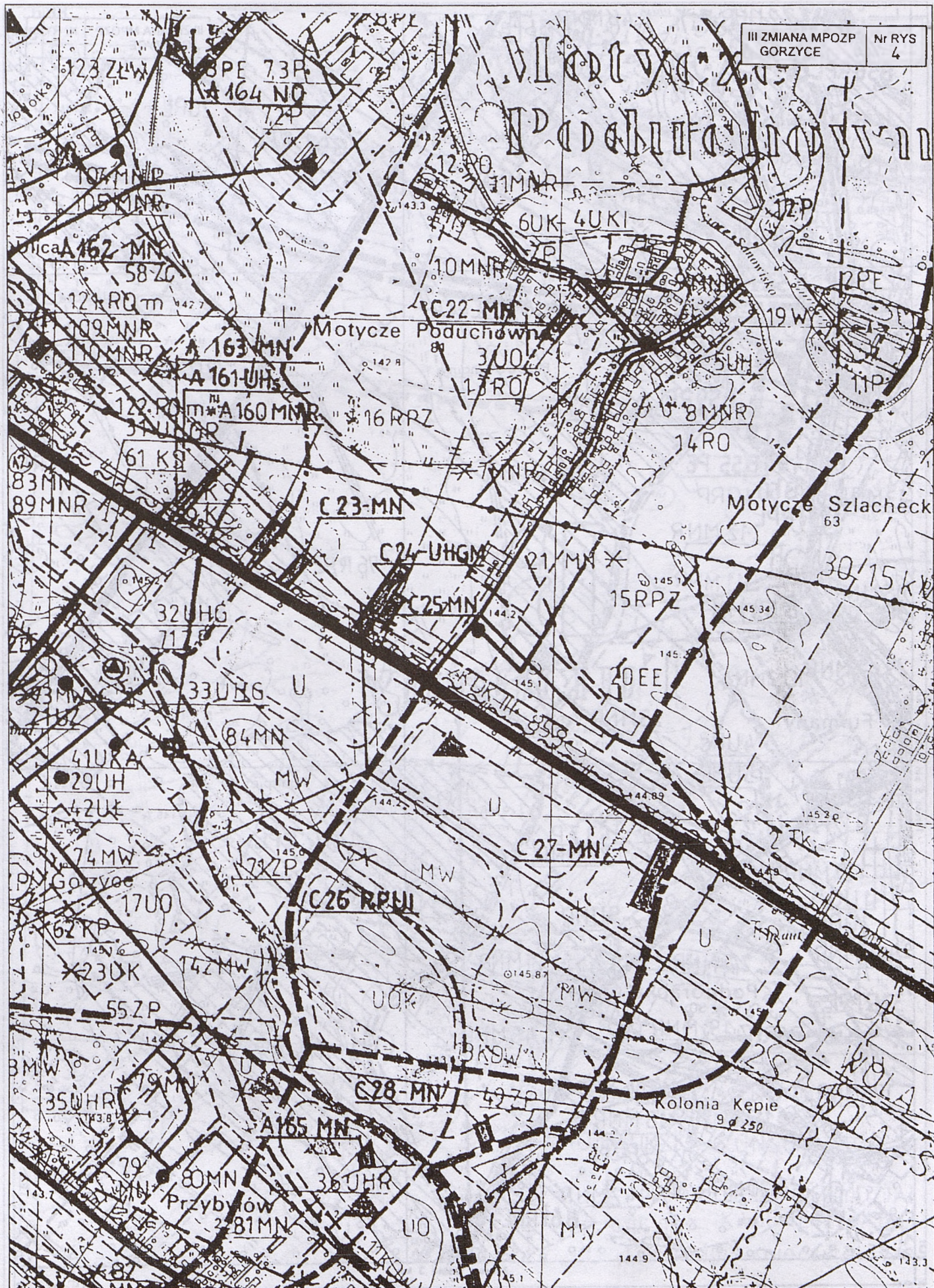
NUMERACJA RYSUNKÓW ZAWIERAJĄCYCH ZAMIENNE USTALENIA W POSZCZEGÓLNYCH JEDNOSTKACH BILANSOWYCH PLANU.

A - GORZYCE	Nr rys.	1, 2, 3, 4, 8, 9
B - FURMANY	Nr rys.	5, 6, 7
C - MOTYCZE PODUCHOWNE	Nr rys.	4
D - ORLIKA SOKOLNICKIE	Nr rys.	8, 9, 11
E - TRZEŚŃ	Nr rys.	13, 14, 16, 17
F - WRZAWY	Nr rys.	1, 18, 19, 20, 21, 22, 23, 24
G - SOKOLNIKI	Nr rys.	5, 8, 10, 11, 12
H - ZALESIE GORZYCKIE	Nr rys.	14, 15









III ZMIANA MPOZP GORZYCE	Nr RYS 4
-----------------------------	-------------

8PE 73P
A 164 NO

ulica A 162 MN
58 ZC

A 163 MN
A 161 UHs

A 160 MN
34 UHGR

C 23-MN

C 24-UHGM

C 25-MN

C 27-MN

C 26-RPUU

C 28-MN

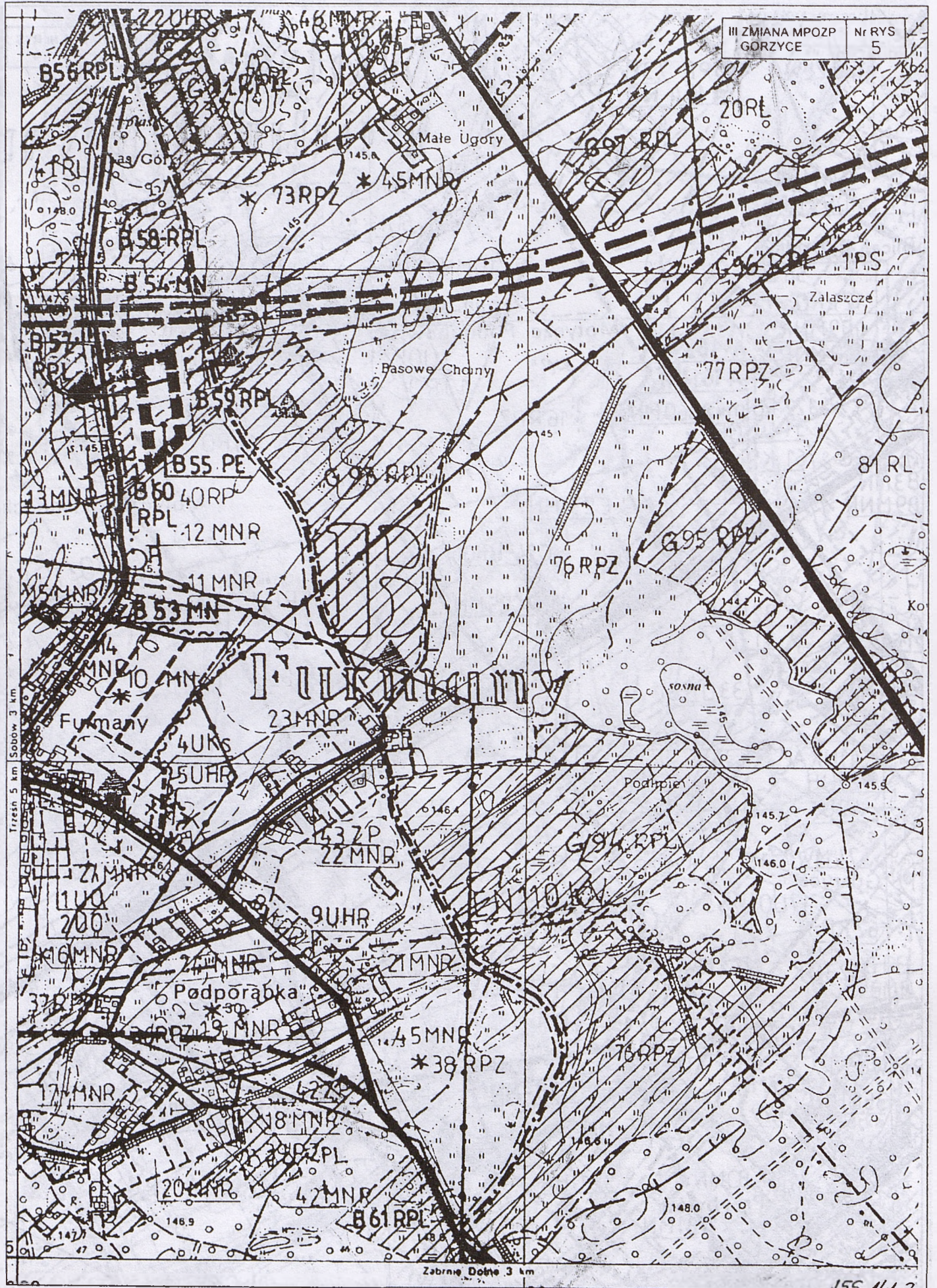
A 165 MN

Motycze Szlacheckie
63

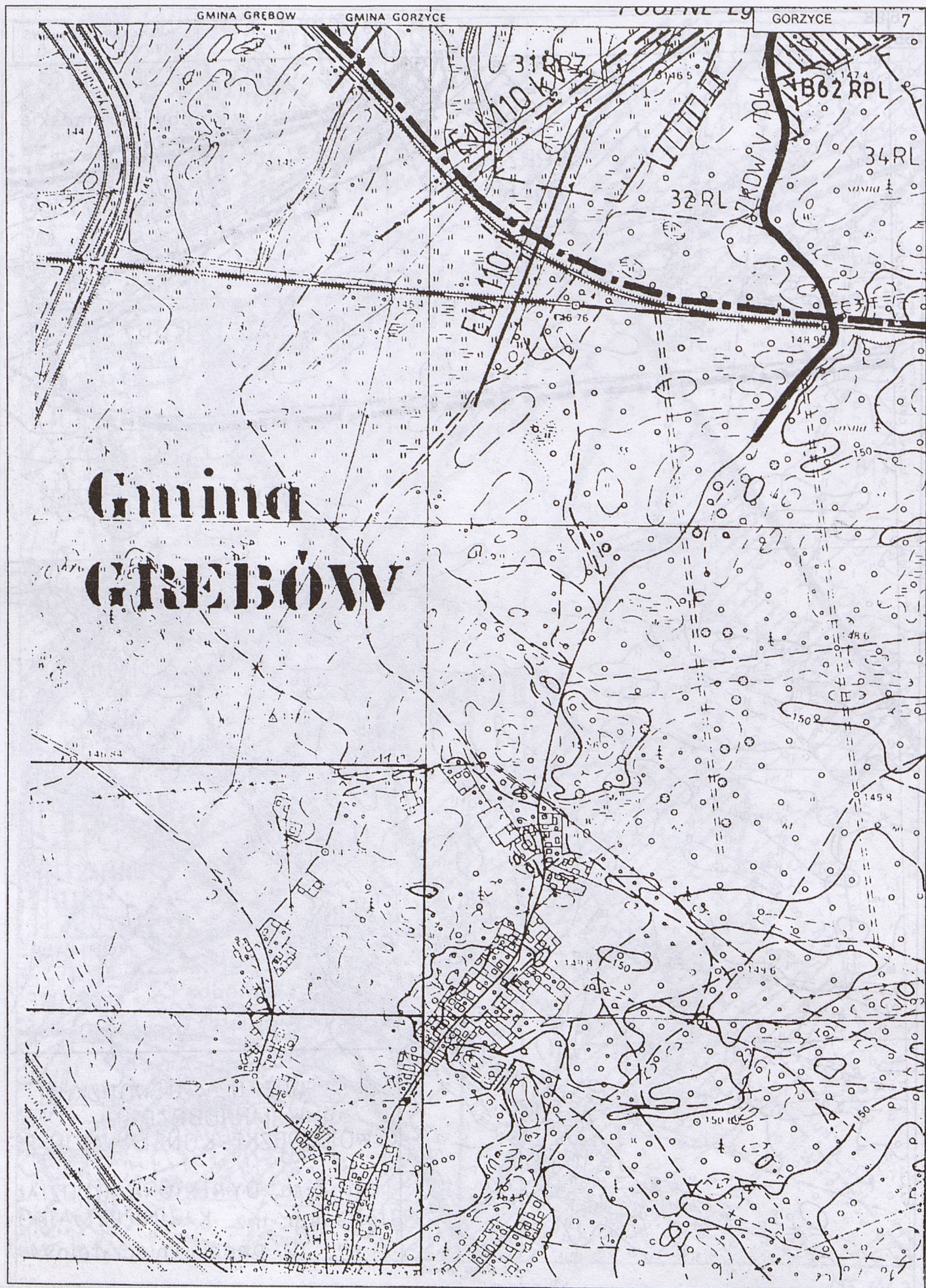
Kolonia Kepie
9 d 250

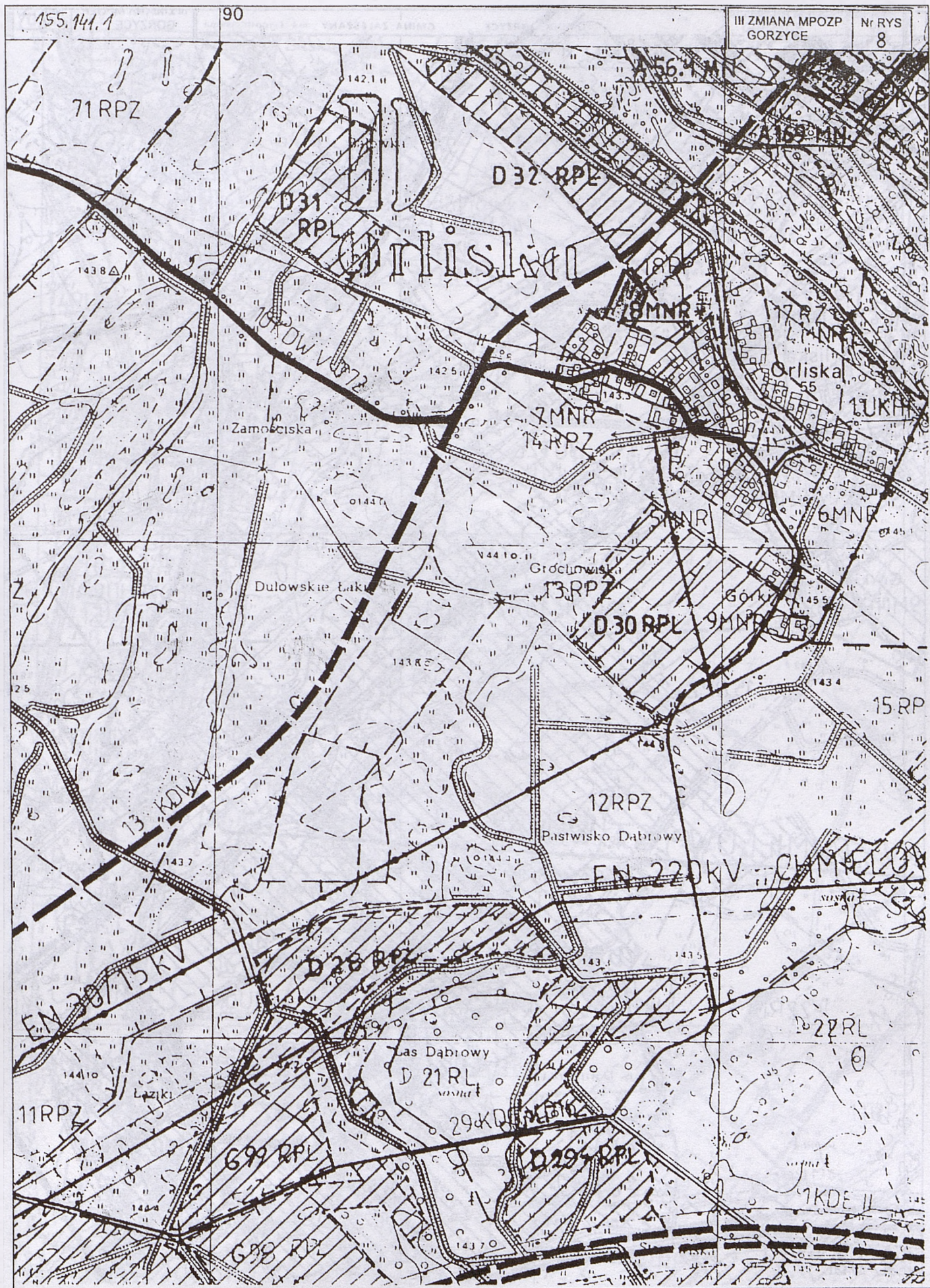
Przybyłów
2 81MN

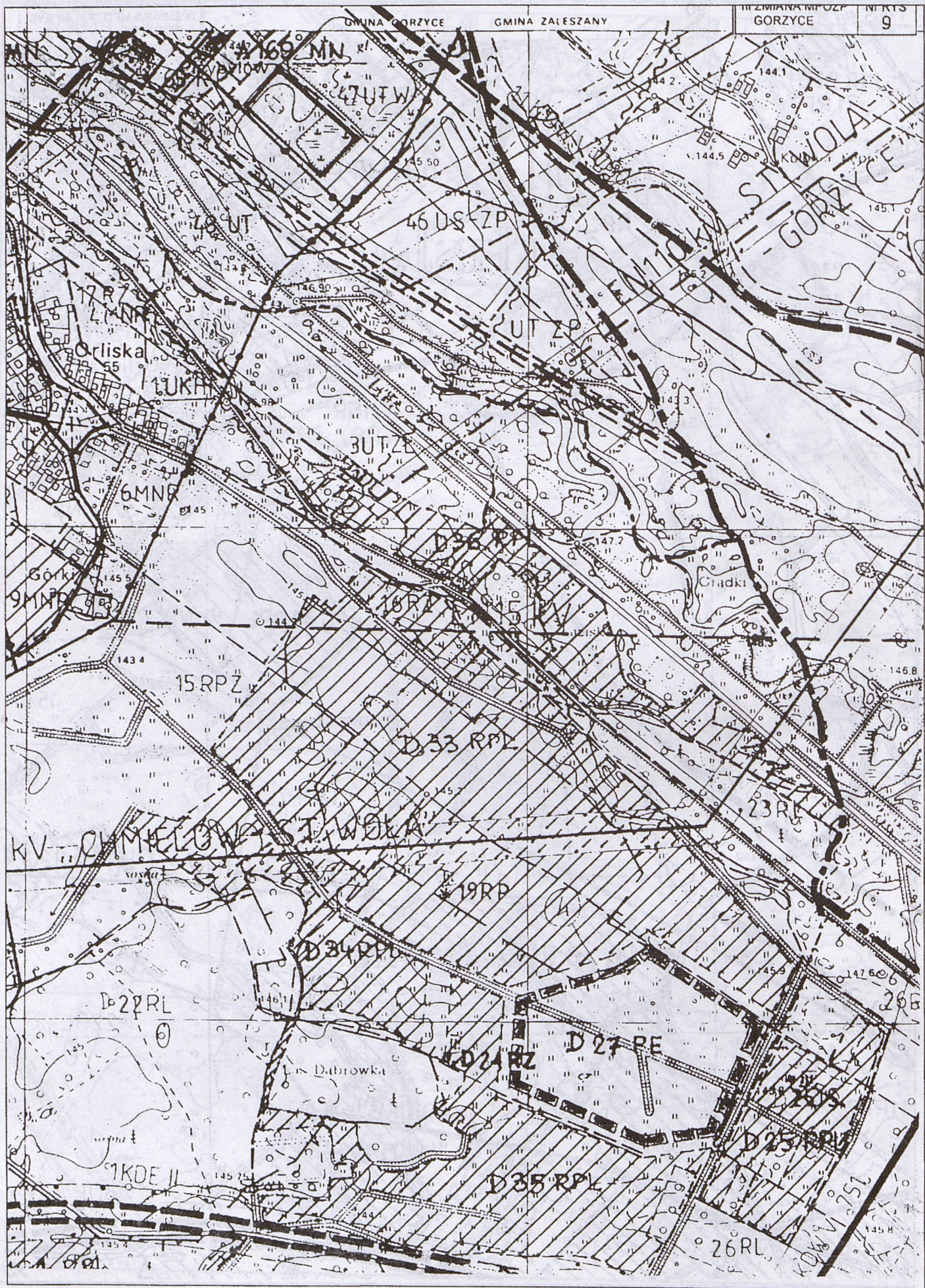
ST. WOLA
WOLA





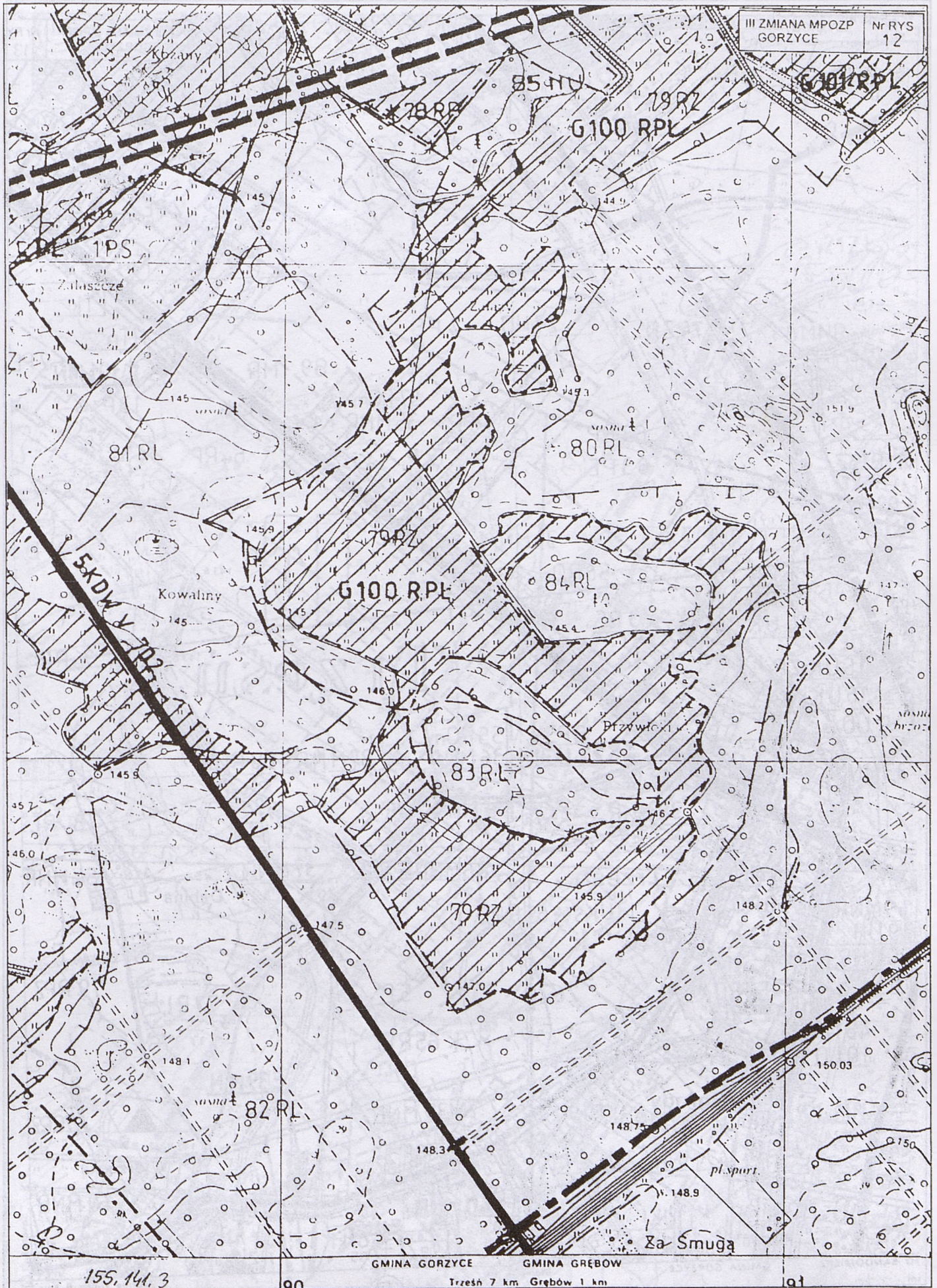


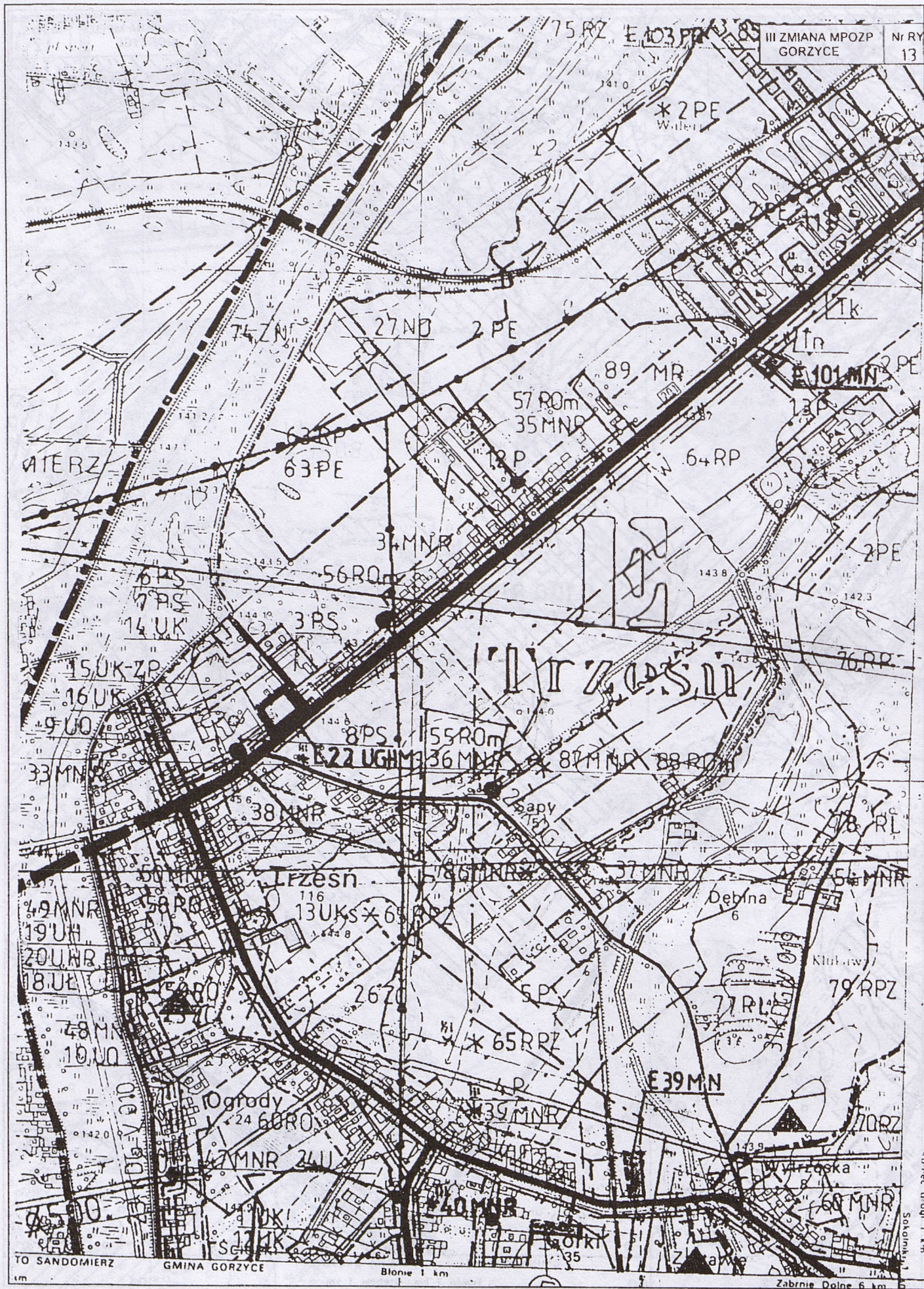


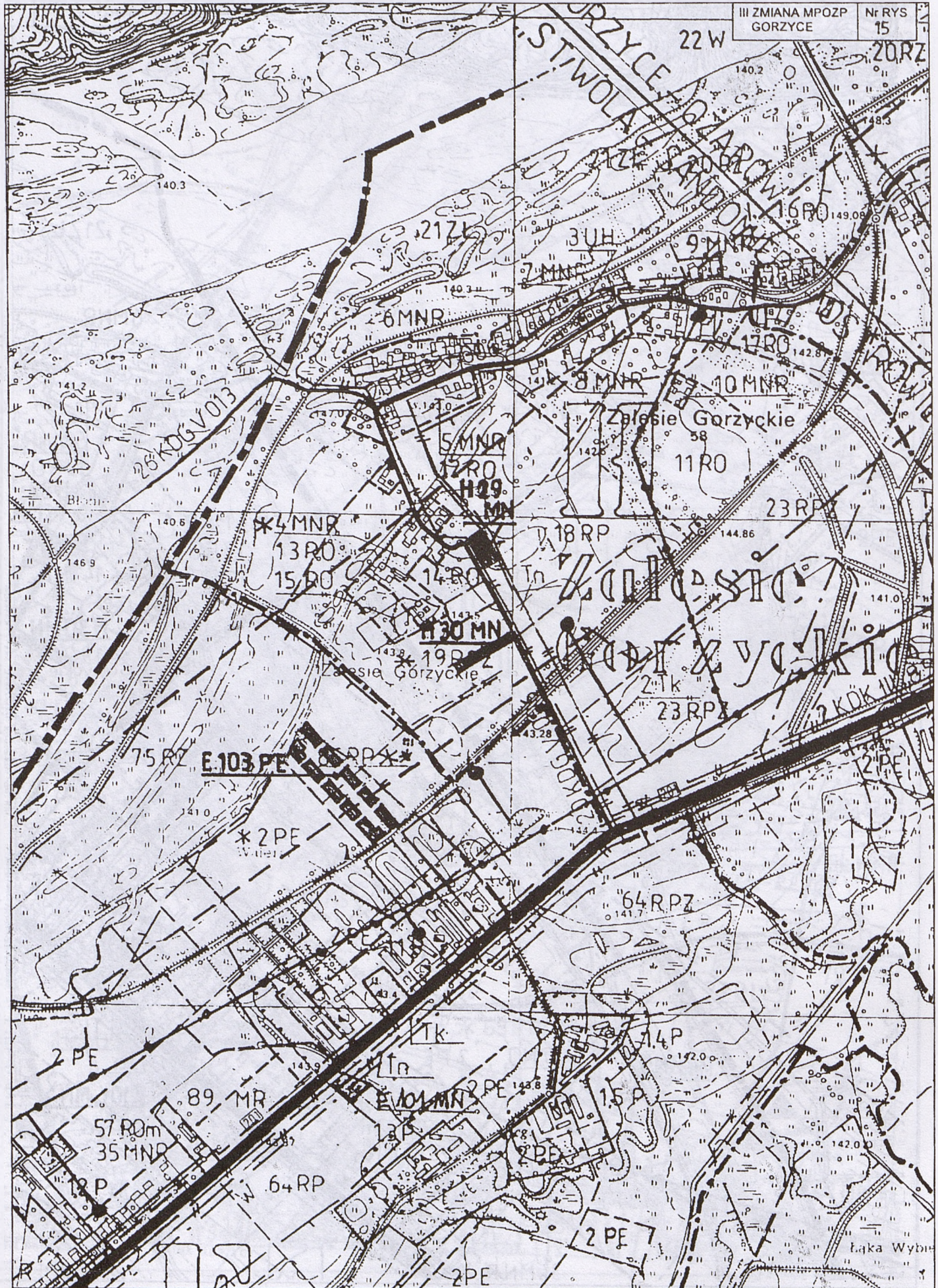


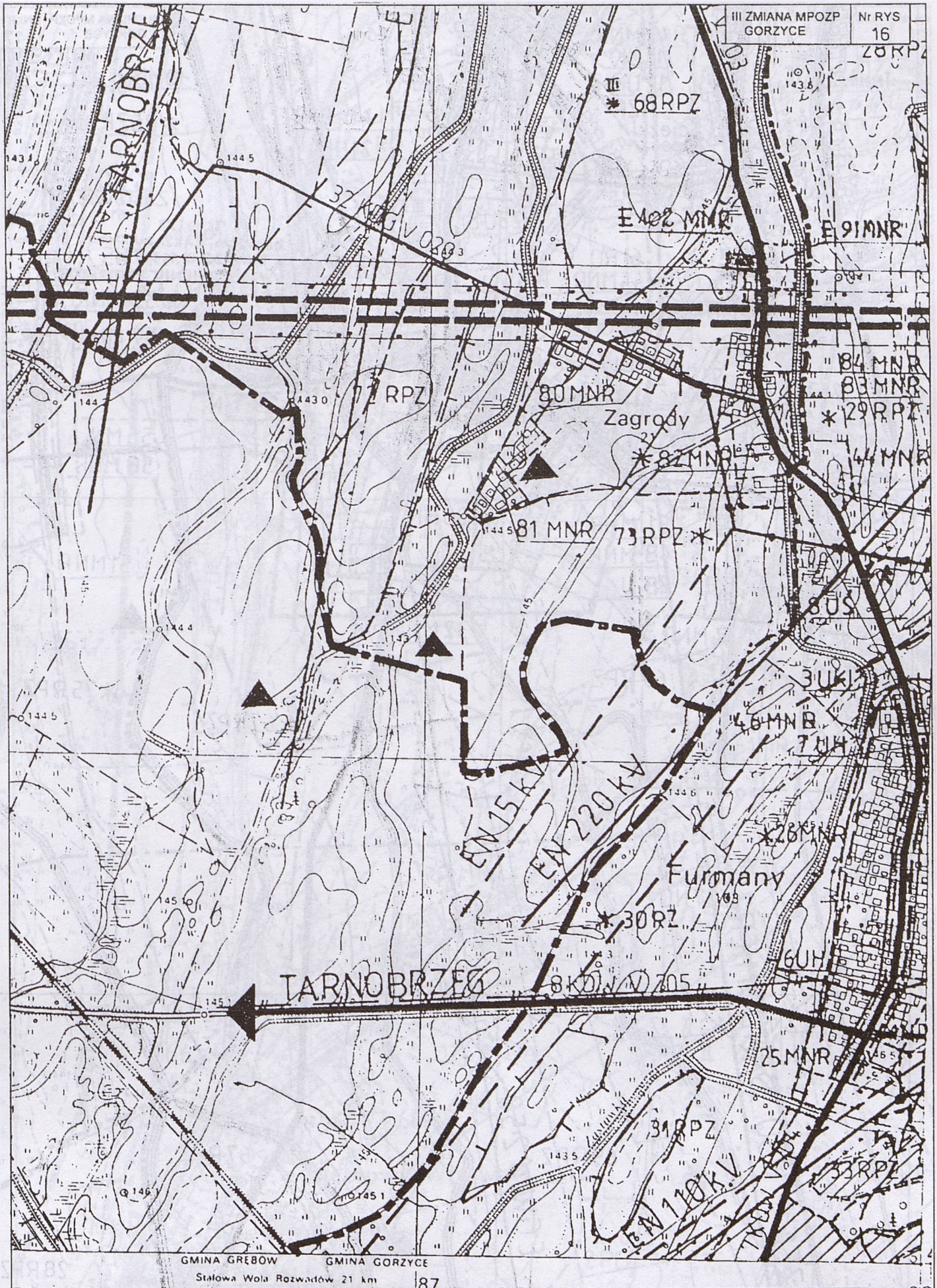








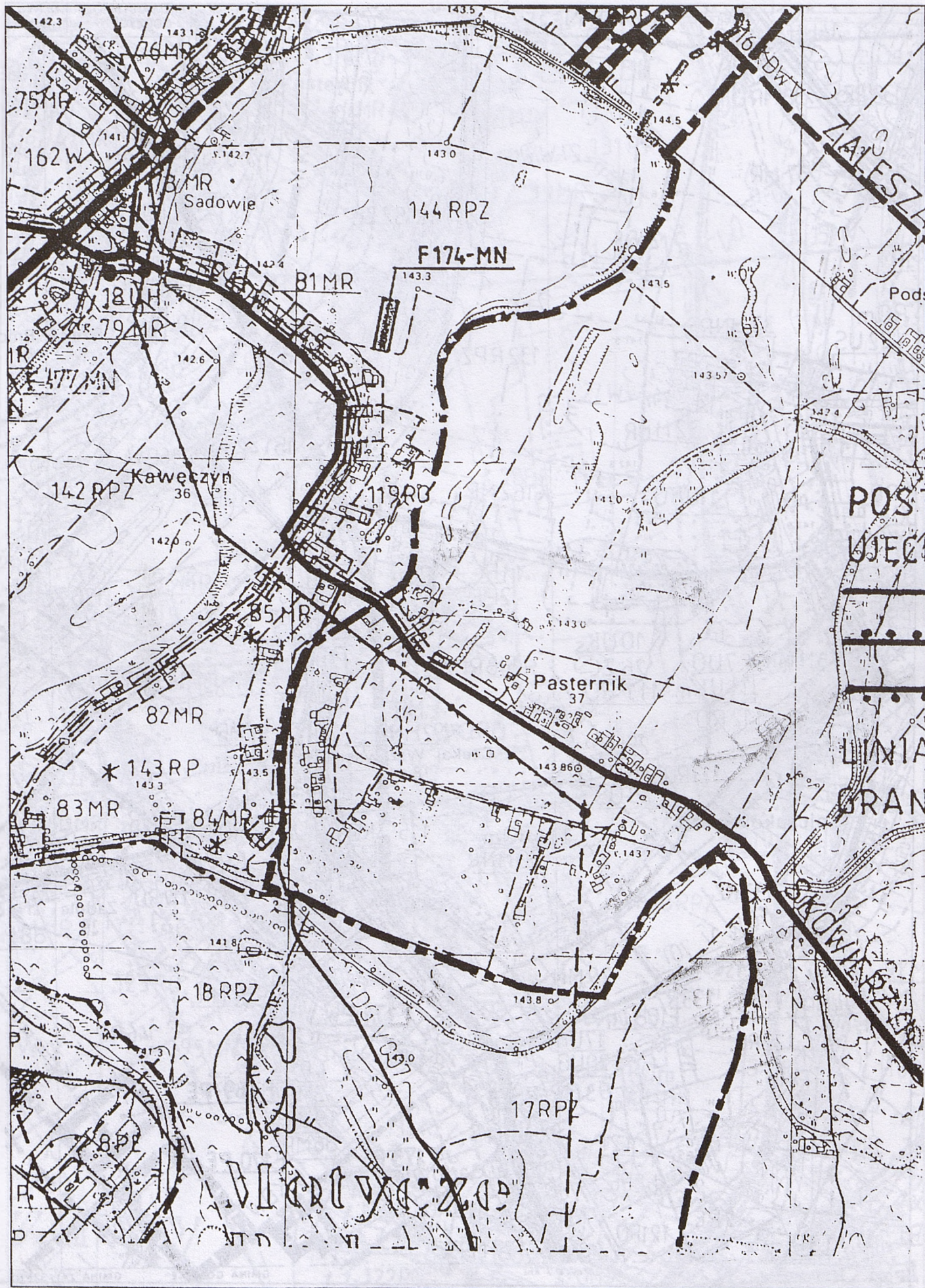






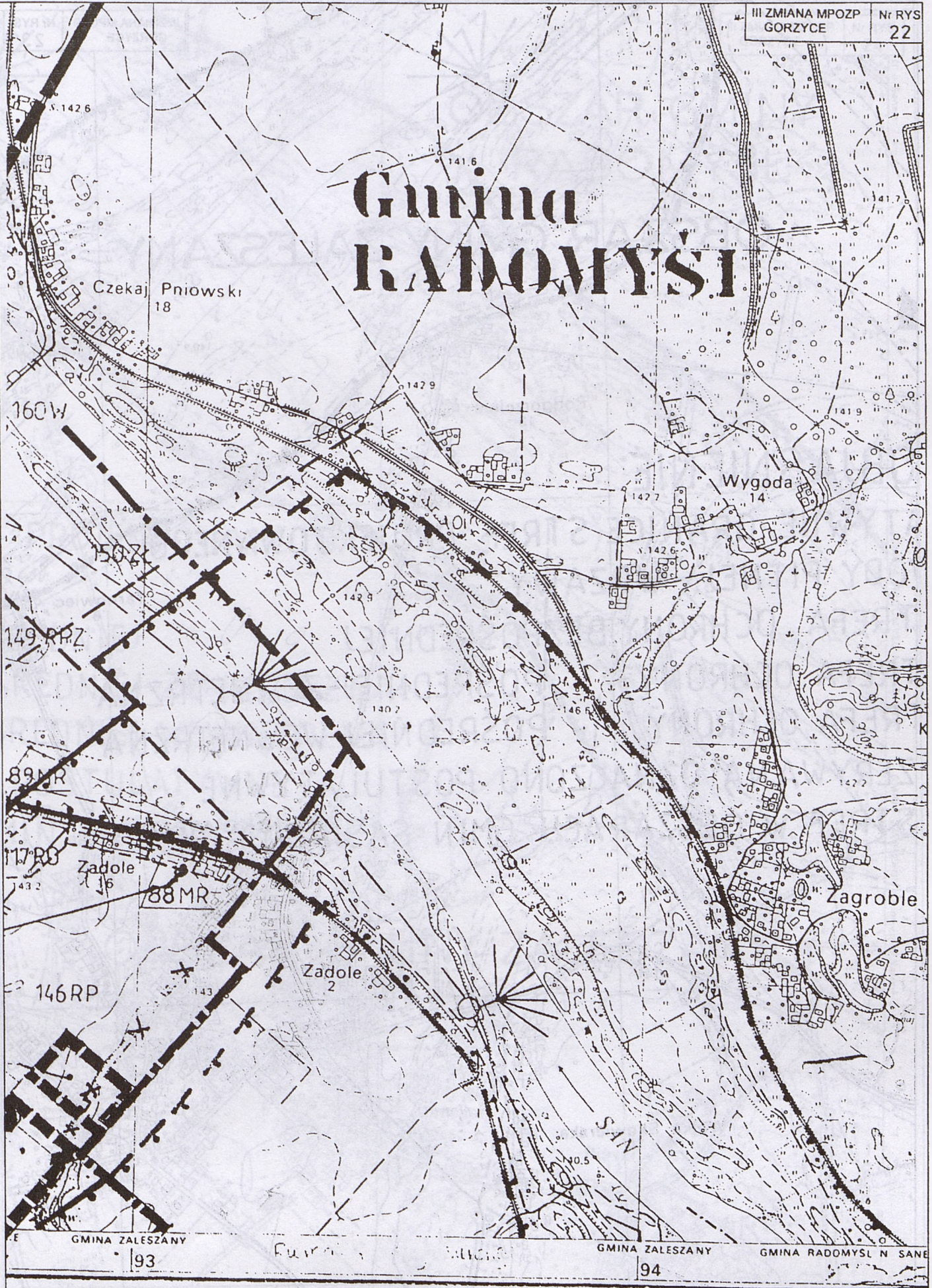






III ZMIANA MPOZP
GORZYCE Nr RYS
22

Gmina RADOMYSI

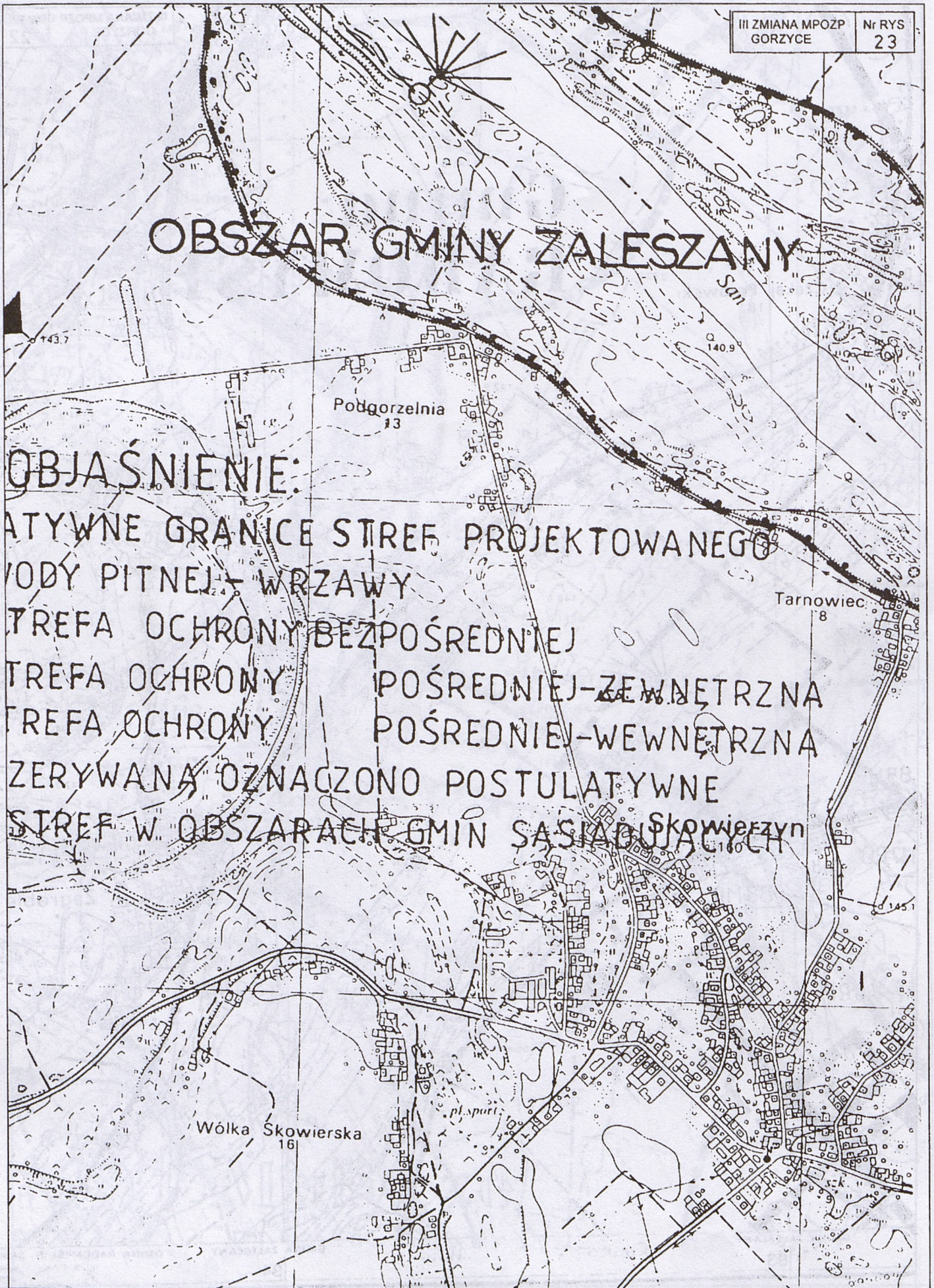


III ZMIANA MPOZP GORZYCE	Nr RYS 23
-----------------------------	--------------

OBSZAR GMINY ZALESZANY

OBJAŚNIENIE:

ATYWNE GRANICE STREF PROJEKTOWANEGO
 WODY PITNEJ - WRZAWY
 TREFA OCHRONY BEZPOŚREDNIEJ
 TREFA OCHRONY POŚREDNIEJ-ZEWNETRZNA
 TREFA OCHRONY POŚREDNIEJ-WEWNETRZNA
 ZERYWANA OZNACZONO POSTULATYWNE
 STREF W OBSZARACH GMIN SĄSIADUJĄCYCH



III ZMIANA MPOZP GORZYCE	Nr RYS 24
-----------------------------	--------------

OBSZAR GMINY RADOMYSŁ

PROJEKTOWANEGO
SREDNIEJ
SREDNIEJ-ZEWNETRZNA
SREDNIEJ-WEWNETRZNA
POSTULATYWNE
MIN SĄSIADUJĄCYCH

OBSZAR GMINY ZALESZAN



POZ. 22**UCHWAŁA Nr XXXVII/482/97
Rady Miejskiej w Stalowej Woli
z dnia 30 grudnia 1997 r.****w sprawie stwierdzenia wygaśnięcia mandatu radnego oraz wystąpienia na jego miejsce kandydata z tej samej listy**

Na podstawie art. 109 ust. 1 pkt 1 i ust. 2 oraz art. 112 ust. 1 ustawy z dnia 8 marca 1990 r. - Ordynacja wyborcza do rad gmin (Dz. U. z 1996 r. Nr 84, poz. 387) Rada Miejska w Stalowej Woli

uchwała, co następuje:

§ 1

Stwierdza się wygaśnięcie mandatu radnego Pana Andrzeja Gajca w okręgu wyborczym 9 mandatowym Nr 2 lista nr 4 w Stalowej Woli, wskutek śmierci.

§ 2

Stwierdza się, że na miejsce Pana Andrzeja Gajca wstępuje Pan

Zdzisław Żurecki.

§ 3

Wykonanie uchwały powierza się Zarządowi Miasta.

§ 4

Uchwała wchodzi w życie z dniem podjęcia i podlega ogłoszeniu w drodze obwieszczenia we właściwym okręgu wyborczym.

PRZEWODNICZĄCY
Antoni Kłosowski

POZ. 23**UCHWAŁA Nr XXXVII/503/97
Rady Miejskiej w Stalowej Woli
z dnia 30 grudnia 1997 r.****w sprawie zmian w Statucie Miasta Stalowej Woli**

Na podstawie art. 3 ust. 1 i art. 18 ust. 2 pkt. 1 ustawy z dnia 8 marca 1990 r. o samorządzie terytorialnym (Dz. U. z 1996 r. Nr 13, poz. 74, Nr 58, poz. 261, Nr 106, poz. 496, Nr 132 poz. 622, z 1997 r. nr 9, poz. 43, Nr 106, poz. 679, Nr 107, poz. 686, Nr 113, poz. 734, Nr 123, poz. 775) Rada Miejska w Stalowej Woli

uchwała, co następuje:

§ 1

- 1) W załączniku do Statutu Miasta Stalowej Woli - Regulamin obrad Rady Miejskiej
W § 19 ust. 1 dodaje się zdanie drugie, trzecie i czwarte w brzmieniu:
„Stosowny projekt uchwały w wykonaniu inicjatywy uchwałodawczej powinien być zgłoszony na piśmie Przewodniczącemu

Rady Miejskiej na 10 dni przed terminem zwołania Sesji.

W przypadku nie cierpiących zwłoki projekt uchwały może być przedłożony Przewodniczącemu Rady Miejskiej do momentu otwarcia Sesji.

Przewodniczący Rady Miejskiej obowiązany jest wprowadzić go do proponowanego porządku obrad Sesji Rady Miejskiej.”

§ 2

Uchwała wchodzi w życie z dniem ogłoszenia na tablicy ogłoszeń Urzędu Miasta w Stalowej Woli oraz podlega ogłoszeniu w Dzienniku Urzędowym Województwa Tarnobrzieskiego.

PRZEWODNICZĄCY
Antoni Kłosowski

POZ. 24**UCHWAŁA NR XL/354/97
Rady Miejskiej w Nisku
z dnia 30 grudnia 1997 r.****w sprawie wygaśnięcia mandatu radnego Pana Jana Kopacza w okręgu wyborczym Nr 20 w Nowosielcu**

Na podstawie art. 109 ust. 1 pkt. 1 i ust. 2 ustawy z dnia 8 marca 1990 r. ordynacja wyborcza do rad gmin (tekst jednolity Dz. U. Nr 84 poz. 387 z 1996 r.)

Rada Miejska w Nisku uchwała:

§ 1

Stwierdza się wygaśnięcie mandatu radnego Pana Jana Kopacza z okręgu wyborczego Nr 20 w Nowosielcu; wygaśnięcie mandatu nastąpiło wskutek śmierci radnego w dniu 6 listopada 1997 roku.

§ 2

Zobowiązuje się Zarząd Gminy do powiadomienia wyborców z okręgu wyborczego Nr 20 w Nowosielcu w drodze obwieszczenia o wygaśnięciu mandatu.

§ 3

Uchwała wchodzi w życie z dniem podjęcia.

PRZEWODNICZĄCY
Tomasz Oleksak

POZ. 25**UCHWAŁA NR XL/355/97
Rady Miejskiej w Nisku
z dnia 30 grudnia 1997 r.****w sprawie stwierdzenia wygaśnięcia mandatu radnej Pani Haliny Puskarczyk z okręgu wyborczego Nr 10 w Nisku.**

Na podstawie art. 109 ust. 1 pkt. 2 i ust. 2 ustawy z dnia 8 marca 1990 r. ordynacja wyborcza do rad gmin (tekst jednolity Dz. U. Nr 84 poz. 387 z 1996 r.) w związku z art. 24a ust. 1, 2 i 4 ustawy z dnia 8 marca 1990 r. o samorządzie terytorialnym (tekst jednolity Dz. U. Nr 13 poz. 74 z późn. zm.)

Rada Miejska w Nisku uchwała:

§ 1

Stwierdza się wygaśnięcie mandatu radnej Pani Haliny Puskarczyk z okręgu wyborczego Nr 10 w Nisku wskutek zrzeczenia się mandatu w

związku z powołaniem z dniem 20 października 1997 r. na Kierownika Miejskiego Zakładu Administracji Mieszkaniowej w Nisku.

§ 2

Zobowiązuje się Zarząd Gminy do powiadomienia wyborców z okręgu wyborczego Nr 10 w Nisku w drodze obwieszczenia o wygaśnię-

ciu mandatu radnej.

§ 3

Uchwała wchodzi w życie z dniem podjęcia.

PRZEWODNICZĄCY
Tomasz Oleksak

Uchwała Nr XXXVI/593/97
 Rady Miejskiej w Stalowej Woli
 z dnia 30 grudnia 1997 r.
 w sprawie zwolnienia z urzędu radnego Pana Andrzeja Gajca w okręgu wyborczym 9 mandatowym Nr 2 lista nr 4 w Stalowej Woli

Na podstawie art. 109 ust. 1 pkt 1 i ust. 2 oraz art. 112 ust. 1 ustawy z dnia 5 marca 1990 r. - Ordynacja wyborcza do rad gmin (Dz. U. z 1990 r. Nr 24, poz. 357) Rada Miejska w Stalowej Woli
 uchwała, co następuje:
 1) Zwolnić ze zwolnienia mandatu radnego Pana Andrzeja Gajca w okręgu wyborczym 9 mandatowym Nr 2 lista nr 4 w Stalowej Woli.
 2) Wygodnie zapisać powierzenia do Zarządu Miasta.
 Uchwała wchodzi w życie z dniem podjęcia i podlega ogłoszeniu w Dzienniku Urzędowym Województwa Tarnobrzckiego.
 PRZEWODNICZĄCY
 Antoni Krawczyk

POZ. 23
 UCHWAŁA NR XXXVII/593/97
 Rady Miejskiej w Stalowej Woli
 z dnia 30 grudnia 1997 r.
 w sprawie zmian w Statucie Miasta Stalowej Woli

Na podstawie art. 109 ust. 1 pkt 1 i ust. 2 ustawy z dnia 5 marca 1990 r. - Ordynacja wyborcza do rad gmin (Dz. U. z 1990 r. Nr 24, poz. 357) oraz art. 109 ust. 1 pkt 1 i ust. 2 ustawy z dnia 8 marca 1990 r. o samorządzie gminnym (Dz. U. z 1990 r. Nr 13, poz. 74, Nr 26, poz. 151, Nr 32, poz. 406, Nr 132, poz. 802, z 1997 r. w z. 1997 r. Nr 40, poz. 275, Nr 402, poz. 265, Nr 112, poz. 734, Nr 125, poz. 770) Rada Miejska w Stalowej Woli
 uchwała, co następuje:
 1) W zakresie do zmian Statutu Miasta Stalowej Woli - Regulamin Obrad Rady Miejskiej.
 W § 19 ust. 1 uchwalono zmianę lit. a), lit. b) i c) oraz w § 20 ust. 1 uchwalono zmiany w wyliczeniu adreśmów uchwały, dozwolone powinno być zgłoszenie na piśmie Przewodniczącemu Rady Miejskiej do 20 dni przed sesją nadzwyczajną.
 W przypadku nie zgłoszenia uchwały projektu uchwały może być przedłożony Przewodniczącemu Rady Miejskiej do momentu otwarcia sesji.
 Przewodniczący Rady Miejskiej odpowiedzialny jest w szczególności za przygotowanie projektu uchwały.
 2) Uchwała wchodzi w życie z dniem ogłoszenia na tablicy ogłoszeń Urzędu Miasta w Stalowej Woli oraz podlega ogłoszeniu w Dzienniku Urzędowym Województwa Tarnobrzckiego.
 PRZEWODNICZĄCY
 Antoni Krawczyk

POZ. 24
 UCHWAŁA NR XL/154/97
 Rady Miejskiej w Nisku
 z dnia 30 grudnia 1997 r.
 w sprawie wyznaczenia mandatu radnego Pana Jana Kopyca w okręgu wyborczym Nr 20 w Nowosielcu

Na podstawie art. 109 ust. 1 pkt 1 i ust. 2 ustawy z dnia 5 marca 1990 r. - Ordynacja wyborcza do rad gmin (Dz. U. z 1990 r. Nr 24, poz. 357 z 1996 r.)
 Rada Miejska w Nisku uchwała:
 1) Wyznaczyć mandat radnego Pana Jana Kopyca w okręgu wyborczym Nr 20 w Nowosielcu, wyznaczenie odbyło się w sposób jawny.
 2) Uchwała wchodzi w życie z dniem podjęcia.
 PRZEWODNICZĄCY
 Janusz Okulski

POZ. 25
 UCHWAŁA NR XLV/154/97
 Rady Miejskiej w Nisku
 z dnia 30 grudnia 1997 r.
 w sprawie zwolnienia z urzędu radnego Pana Haliny Paskarowej

WYDAWCA: Wojewoda Tarnobrzkeski. REDAKCJA: Wydział Organizacji i Nadzoru Urzędu Wojewódzkiego, 39-400 Tarnobrzeg, ul. Kościuszki 32, tel. 822-15-95 w. 216. REDAKTOR NACZELNY: Urszula Bidas. KOLPORTAŻ: Zakład Obsługi Urzędu Wojewódzkiego, 39-400 Tarnobrzeg, ul. Mickiewicza 7, tel 822-25-23. DRUKOWANO z polecenia Wojewody Tarnobrzkeskiego z dnia 2 lutego 1998 r. w Dziale Usług Poligraficznych Wydawnictwa Samorządowego sp. z o.o. w Tarnobrzegu, ul. 1 Maja 4a, tel. 822-52-40, fax 822-87-77.
 Cena wydruku: 6,96 zł