



DZIENNIK URZĘDOWY

WOJEWÓDZTWA PŁOCKIEGO

ISSN 0239-8478

Poz. 1 - 24

Płock, dnia 21 lutego 1997r.

Nr 1

ROZPORZĄDZENIA

1. Rozporządzenie Nr 1/97 Wojewody Płockiego z dnia 3 stycznia 1997r. w sprawie zwalczania zaraźliwych chorób zwierzęcych.
2. Rozporządzenie Nr 2/97 Wojewody Płockiego z dnia 3 stycznia 1997r. w sprawie zwalczania wścieklizny zwierzyny łownej.
3. Rozporządzenie Nr 3/96 Wojewody Płockiego z dnia 3 stycznia 1997r. w sprawie zwalczania zaraźliwych chorób zwierzęcych.
4. Rozporządzenie Nr 4/97 Wojewody Płockiego z dnia 3 stycznia 1997r. w sprawie zwalczania zaraźliwych chorób zwierzęcych.
5. Rozporządzenie Nr 5/97 Wojewody Płockiego z dnia 3 stycznia 1997r. w sprawie zwalczania zaraźliwych chorób zwierzęcych.
6. Rozporządzenie Nr 6/97 Wojewody Płockiego z dnia 3 stycznia 1997r. w sprawie zwalczania wścieklizny zwierzyny łownej.
7. Rozporządzenie Nr 7/97 Wojewody Płockiego z dnia 3 stycznia 1997r. w sprawie wygaśnięcia zaraźliwych chorób zwierzęcych.
8. Rozporządzenie Nr 8/97 Wojewody Płockiego z dnia 3 stycznia 1997r. w sprawie wygaśnięcia zaraźliwych chorób zwierzęcych.
9. Rozporządzenie Nr 9/97 Wojewody Płockiego z dnia 9 stycznia 1997r. w sprawie wygaśnięcia zaraźliwych chorób zwierzęcych.
10. Rozporządzenie Nr 10/97 Wojewody Płockiego z dnia 14 stycznia 1997r. w sprawie wygaśnięcia zaraźliwych chorób zwierzęcych.
11. Rozporządzenie Nr 11/97 Wojewody Płockiego z dnia 5 lutego 1997r. w sprawie zwalczania zaraźliwych chorób zwierzęcych.
12. Rozporządzenie Nr 12/97 Wojewody Płockiego z dnia 5 lutego 1997r. w sprawie zwalczania wścieklizny zwierzyny łownej.
13. Rozporządzenie Nr 13/97 Wojewody Płockiego z dnia 5 lutego 1997r. w sprawie zwalczania zaraźliwych chorób zwierzęcych.
14. Rozporządzenie Nr 14/97 Wojewody Płockiego z dnia 5 lutego 1997r. w sprawie zwalczania wścieklizny zwierzyny łownej.

15. Rozporządzenie Nr 15/97 Wojewody Płockiego z dnia 12 lutego 1997r. w sprawie wygaśnięcia zaraźliwych chorób zwierzęcych
16. Rozporządzenie Nr 16/97 Wojewody Płockiego z dnia 14 lutego 1997r. w sprawie przeprowadzenia poboru na terenie województwa płockiego.
17. Rozporządzenie Nr 17/97 Wojewody Płockiego z dnia 17 lutego 1997r. w sprawie zwalczania zaraźliwych chorób zwierzęcych.
18. Rozporządzenie Nr 18/97 Wojewody Płockiego z dnia 17 lutego 1997r. w sprawie zwalczania wścieklizny zwierzyny łownej.

ZARZĄDZENIA

19. Zarządzenie Nr 3/97 Wojewódzkiego Komisarza Wyborczego w Płocku z dnia 11 lutego 1997r. w sprawie granic i numerów okręgów jednomandatowych, ich granic i numerów liczby radnych w okręgu oraz siedziby terytorialnej komisji wyborczej dla wyborów uzupełniających przeprowadzonych w gminie Kutno w dniu 13 kwietnia 1997r.
20. Zarządzenie Nr 6/97 Wojewody Płockiego z dnia 7 lutego 1997r. w sprawie zarządzenia wyborów uzupełniających do Rady Gminy w Kutnie.

OBWIESZCZENIA

21. Obwieszczenie Wojewódzkiego Komisarza Wyborczego w Płocku z dnia 27 stycznia 1997r. w sprawie podania do publicznej wiadomości wyników głosowania i wyników wyborów uzupełniających do Rady Gminy w Żychlinie w okręgu wyborczym 18 obwód głosowania nr 8.
22. Obwieszczenie Wojewódzkiego Komisarza Wyborczego w Płocku z dnia 10 lutego 1997r. w sprawie podania do publicznej wiadomości wyników głosowania i wyników wyborów uzupełniających do Rady Gminy w Krośniewicach w okręgu wyborczym 15 obwód głosowania nr 4.

UCHWAŁY

23. Uchwała Nr 119/XIV/96 Rady Gminy w Łącku z dnia 5 listopada 1996r. w sprawie miejscowego planu zagospodarowania przestrzennego obszaru zabudowy mieszkaniowej działek Nr 132 i 134 we wsi Longinus gmina Łąck.
 24. Uchwała Nr 142/XIV/XVIII/96 Rady Gminy Łąck z dnia 30 grudnia 1996r. w sprawie zatwierdzenia miejscowego planu zagospodarowania przestrzennego zespołu zabudowy mieszkaniowej we wsi Góry - gmina Łąck.
-

Poz. 1

§ 4

**ROZPORZĄDZENIE NR 1/97
WOJEWODY PŁOCKIEGO
z dnia 3 stycznia 1997r.**

**w sprawie zwalczania zaraźliwych
chorób zwierzęcych.**

Na podstawie art. art. 25, 26, 69, 70 oraz 98 Rozporządzenia Prezydenta RP z dnia 22 sierpnia 1927r. o zwalczaniu zaraźliwych chorób zwierzęcych (Dz. U. Nr 77, poz. 673 z późn. zm.) zarządza się, co następuje:

§ 1

Ustala się jako okręg zapowietrzony wścieklizną teren miejscowości Kleniewo, gm. Bielsk - zwany dalej "obszarem zapowietrzonym".

§ 2

Ustala się jako okręg zagrożony wścieklizną teren miejscowości: Dziejnice, Ułtowo, Rudowa Brody, Gilino, Kuchary - Jezewo, Leszczyno Szlacheckie, Leszczyno Księżę, Zagroba, Smolino, Jaroszewo Wieś i Jaroszewo Biskupie, gm. Bielsk, Psary, Brzechowo, Chudzynek i Chudzyno, gm. Drobin oraz Dąbrusk, gm. Staroźreby - zwany dalej "obszarem zagrożonym".

§ 3

Na obszarze zapowietrzonym i na obszarze zagrożonym nakazuje się trzymanie psów na uwięzi i zakazuje swobodnego puszczenia kotów, aż do odwołania. Powyższe nie dotyczy psów policyjnych, które mogą być prowadzone w bezpiecznych kagańcach i na smyczy.

Psy i koty oraz inne zwierzęta na obszarze określonym w § 1 i § 2 podlegają obserwacji prowadzonej przez właścicieli przez okres co najmniej 3 miesięcy.

Zwierzęta, u których stwierdzono objawy wzbudzające podejrzenie wścieklizny należy natychmiast izolować od innych zwierząt i zgłosić do najbliższej Przychodni dla Zwierząt, Posterunku Policji, Urzędu Gminy lub Wojewódzkiego Zakładu Weterynarii w Płocku, tel. 62-26-03.

§ 5

Wyprowadzanie / wynoszenie / psów i kotów z obszaru zapowietrzonego i z obszaru zagrożonego dopuszczalne jest tylko za zezwoleniem Wojewódzkiego Lekarza Weterynarii w Płocku.

§ 6

Zabrania się poddawać leczeniu /szczepieniu/ lub ubojowi zwierząt dotkniętych wścieklizną i podejrzanych o wściekliznę.

§ 7

Otwieranie zwłok zwierząt padłych lub pochodzących z odstrzału sanitarnego może być dokonane jedynie w obecności państwowego lekarza weterynarii.

§ 8

Wszelkie pomieszczenia, w których znajdowały się zwierzęta wściekłe i podejrzane o wściekliznę, jak również wszystkie przedmioty, które były w styczności ze zwierzętami wściekłymi lub podejrzanyymi o wściekliznę należy oczyścić i odkazić stosownie do zarządzenia państwowego lekarza weterynarii.

§ 9

Na obszarze zapowietrzonym i na obszarze zagrożonym psy i koty co do których nie będą przestrzegane postanowienia niniejszego rozporządzenia podlegają zabiciu, jak również psy i koty schwytane przy odłowach.

§ 10

Winni nie stosowania się do powyższych zarządzeń będą pociągnięci do odpowiedzialności karno-administracyjnej stosownie do art. 98 wymienionego wyżej rozporządzenia z dnia 22 sierpnia 1927r. o zwalczaniu zaraźliwych chorób zwierzęcych t.j. karze grzywny do 5000,-złotych.

§ 11

Wykonanie rozporządzenia powierzam Wojewódzkiemu Lekarzowi Weterynarii oraz Kierownikowi Urzędu Rejonowego w Płocku.

§ 12

Rozporządzenie wchodzi w życie z dniem obwieszczenia na tablicy ogłoszeń w Urzędzie Rejonowym w Płocku

§ 13

Rozporządzenie podlega opublikowaniu w Dzienniku Urzędowym Województwa Płockiego.

WOJEWODA PŁOCKI
Krzysztof Kołach

Poz. 2

ROZPORZĄDZENIE NR 2/97
WOJEWODY PŁOCKIEGO
z dnia 3 stycznia 1997r.

w sprawie zwalczania wścieklizny
zwierzyny łownej.

Na podstawie art. 22 ust. 1 ustawy z dnia 22 marca 1990r. o terenowych organach rządowej administracji ogólnej (Dz. U. Nr 21, poz. 123 z późn. zm.) zarządza się co następuje :

§ 1

Ustala się jako okręg zapowietrzony wścieklizną teren miejscowości Kleniewo, gm. Bielsk - zwany dalej "obszarem zapowietrzonym".

§ 2

Ustala się jako okręg zagrożony wścieklizną teren miejscowości Dziedzice, Ułtowo, Rudowa Brody, Gilino, Kuchary - Jezewo, Leszczyno Szlacheckie, Leszczyno Księżę, Zagroba, Smolino, Jaroszewo Wieś i Jaroszewo Biskupie, gm. Bielsk, Psary, Brzechowo, Chudzynek i Chudzyno, gm. Drobin oraz Dąbrusk, gm. Starożreby - zwany dalej "obszarem zagrożonym".

§ 3

Na obszarze zapowietrzonym i na obszarze zagrożonym zakazuje się urządzania polowań i odłowów zwierzyny z wyjątkiem pojedynczych odstrzałów sanitarnych zwierząt /głównie zwierząt wykazujących objawy chorobowe i opuszczających swoje ostoje/ wykonywanych przez służbę leśną, zarządców lub dzierżawców obwodów łowieckich oraz osób uprawnionych do wykonywania polowań.

§ 4

Na obszarze określonym w § 1 i § 2 zakazuje się puszczania luzem psów i kotów oraz używania psów przy wykonywaniu odstrzałów sanitarnych.

§ 5

W przypadku zetknięcia się w obwodzie łowieckim ze zwierzętami padłymi lub podejrzanymi /żywymi lub zabitymi/ o wściekliznę, uprawnieni do wykonywania polowań, służba leśna oraz właściciele lub użytkownicy gruntów obowiązani są powiadomić o tym Urząd Gminy, Posterunek Policji lub Przychodnię dla Zwierząt.

Zwłoki padłych lub zabitych zwierząt łownych podejrzanym o wściekliznę znajdujące się na terenach będących w administracji państwowego gospodarstwa leśnego powinny być zabezpieczone przez właściwe nadleśnictwo w sposób wykluczający możliwość zakażenia ludzi lub zwierząt i dostarczone do Przychodni dla Zwierząt.

§ 6

Otwieranie zwłok lub zdejmowanie skór ze zwierząt łownych padłych lub pochodzących z odstrzału sanitarnego może być dokonane jedynie w obecności państwowego lekarza weterynarii.

§ 7

Na drogach przed wjazdem do lasu służba leśna umieści tablice ostrzegawcze z wyraźnym i trwałym napisem : "UWAGA WŚCIEKLIZNA - wstęp wzbroniony".

§ 8

Kto nie zastosuje się do zakazów określonych w niniejszym rozporządzeniu podlega karze grzywny do 5000,-złotych.

§ 9

Wykonanie rozporządzenia powierzam Wojewódzkiemu Lekarzowi Weterynarii oraz Kierownikowi Urzędu Rejonowego w Płocku

§ 10

Rozporządzenie wchodzi w życie z dniem obwieszczenia na tablicy ogłoszeń w Urzędzie Rejonowym w Płocku i obowiązuje do czasu wygaśnięcia wścieklizny.

Wygaśnięcie wścieklizny stwierdza Wojewódzki Lekarz Weterynarii w Płocku i powiadamia o tym wszystkie jednostki organizacyjne uprzednio zobowiązane do wzięcia udziału w zwalczaniu choroby zaraźliwej.

§ 11

Rozporządzenie podlega opublikowaniu w Dzienniku Urzędowym Województwa Płockiego.

WOJEWODA PŁOCKI
Krzysztof Kołach

Poz. 3

**ROZPORZĄDZENIE NR 1/97
WOJEWODY PŁOCKIEGO
z dnia 3 stycznia 1997r.**

**w sprawie zwalczania zaraźliwych
chorób zwierzęcych.**

Na podstawie art. art. 25, 26, 69, 70 oraz 98 Rozporządzenia Prezydenta RP z dnia 22 sierpnia 1927r. o zwalczaniu zaraźliwych chorób zwierzęcych (Dz. U. Nr 77, poz. 673 z późn. zm.) zarządza się, co następuje:

§ 1

Ustala się jako okręg zapowietrzony wścieklizną teren miejscowości Kleniew, gm. Gostynin - zwany dalej "obszarem zapowietrzonym".

§ 2

Ustala się jako okręg zagrożony wścieklizną teren miejscowości: Sierakówek, Budy Leśniewickie, Leśniewice, Anielin, Halinów, Skrzany, Nowa Wieś i Sieraków, gm. Gostynin oraz Niedrzaków, Kozia Góra, Aleksandrów i Karolew, gm. Strzelce - zwany dalej "obszarem zagrożonym".

§ 3

Na obszarze zapowietrzonym i na obszarze zagrożonym nakazuje się trzymanie psów na uwięzi i zakazuje swobodnego puszczenia kotów, aż do odwołania. Powyższe nie dotyczy psów policyjnych, które mogą być prowadzone w bezpiecznych kagańcach i na smyczy.

§ 4

Psy i koty oraz inne zwierzęta na obszarze określonym w § 1 i § 2 podlegają obserwacji prowadzonej przez właścicieli przez okres co najmniej 3 miesięcy.

Zwierzęta, u których stwierdzono objawy wzbudzające podejrzenie wścieklizny należy natychmiast izolować od innych zwierząt i zgłosić do najbliższej Przychodni dla Zwierząt, Posterunku Policji, Urzędu Gminy lub Wojewódzkiego Zakładu Weterynarii w Płocku, tel. 62-26-03.

§ 5

Wyprowadzanie / wynoszenie / psów i kotów z obszaru zapowietrzonego i z obszaru zagrożonego dopuszczalne jest tylko za zezwoleniem Wojewódzkiego Lekarza Weterynarii w Płocku.

§ 6

Zabrania się poddawać leczeniu /szczepieniu/ lub ubojowi zwierząt dotkniętych wścieklizną i podejrzanych o wściekliznę.

§ 7

Otwieranie zwłok zwierząt padłych lub pochodzących z odstrzału sanitarnego może być dokonane jedynie w obecności państwowego lekarza weterynarii.

§ 8

Wszelkie pomieszczenia, w których znajdowały się zwierzęta wściekłe i podejrzane o wściekliznę, jak również wszystkie przedmioty, które były w styczności ze zwierzętami wściekłymi lub podejrzanyymi o wściekliznę należy oczyścić i odkazić stosownie do zarządzenia państwowego lekarza weterynarii.

§ 9

Na obszarze zapowietrzonym i na obszarze zagrożonym psy i koty co do których nie będą przestrzegane postanowienia niniejszego rozporządzenia podlegają zabiciu, jak również psy i koty schwyte przy odłowach.

§ 10

Winni nie stosowania się do powyższych zarządzeń będą pociągnięci do odpowiedzialności karno-administracyjnej stosownie do art. 98 wymienionego wyżej rozporządzenia z dnia 22 sierpnia 1927r. o zwalczaniu zaraźliwych chorób zwierzęcych t.j. karze grzywny do 5000,-złotych.

§ 11

Wykonanie rozporządzenia powierzam Wojewódzkiemu Lekarzowi Weterynarii oraz Kierownikowi Urzędu Rejonowego w Płocku i w Kutnie.

§ 12

Rozporządzenie wchodzi w życie z dniem obwieszczenia na tablicy ogłoszeń w Urzędzie Rejonowym w Płocku i w Kutnie.

§ 13

Rozporządzenie podlega opublikowaniu w Dzienniku Urzędowym Województwa Płockiego.

WOJEWODA PŁOCKI
Krzysztof Kołach

Poz. 4

ROZPORZĄDZENIE NR 4/97
WOJEWODY PŁOCKIEGO
z dnia 3 stycznia 1997r.

w sprawie zwalczania wścieklizny
zwierzyny łownej.

Na podstawie art. 22 ust. 1 ustawy z dnia 22 marca 1990r. o terenowych organach rządowej administracji ogólnej (Dz. U. Nr 21, poz. 123 z późn. zm.) zarządza się co następuje :

§ 1

Ustala się jako okręg zapowietrzony wścieklizną teren miejscowości Kleniew, gm. Gostynin - zwany dalej "obszarem zapowietrzonym".

§ 2

Ustala się jako okręg zagrożony wścieklizną teren miejscowości Sierakówek, Budy Leśniewickie, Leśniewice, Anielin, Halinów, Skrzany, Nowa Wieś i Sieraków, gm. Gostynin oraz Niedrzaków, Kozia Góra, Aleksandrów i Karolew, gm. Strzelce - zwany dalej "obszarem zagrożonym".

§ 3

Na obszarze zapowietrzonym i na obszarze zagrożonym zakazuje się urządzania polowań i odłowów zwierzyny z wyjątkiem pojedynczych odstrzałów sanitarnych zwierząt /głównie zwierząt wykazujących objawy chorobowe i opuszczających swoje ostoje/ wykonywanych przez służbę leśną, zarządców lub dzierżawców obwodów łowieckich oraz osób uprawnionych do wykonywania polowań.

§ 4

Na obszarze określonym w § 1 i § 2 zakazuje się puszczania luzem psów i kotów oraz używania psów przy wykonywaniu odstrzałów sanitarnych.

§ 5

W przypadku zetknięcia się w obwodzie łowieckim ze zwierzętami padłymi lub podejrzanymi /żywymi lub zabitymi/ o wściekliznę, uprawnieni do wykonywania polowań, służba leśna oraz właściciele lub użytkownicy gruntów obowiązani są powiadomić o tym Urząd Gminy, Posterunek Policji lub Przychodnię dla Zwierząt.

Zwłoki padłych lub zabitych zwierząt łownych podejrzanych o wściekliznę znajdujące się na terenach będących w administracji państwowego gospodarstwa leśnego powinny być zabezpieczone przez właściwe nadleśnictwo w sposób wykluczający możliwość zakażenia ludzi lub zwierząt i dostarczone do Przychodni dla Zwierząt.

§ 6

Otwieranie zwłok lub zdejmowanie skór ze zwierząt łownych padłych lub pochodzących z odstrzału sanitarnego może być dokonane jedynie w obecności państwowego lekarza weterynarii.

§ 7

Na drogach przed wjazdem do lasu służba leśna umieści tablice ostrzegawcze z wyraźnym i trwałym napisem: "UWAGA WŚCIEKLIZNA - wstęp wzbroniony".

§ 8

Kto nie zastosuje się do zakazów określonych w niniejszym rozporządzeniu podlega karze grzywny do 5000,-złoty.

§ 9

Wykonanie rozporządzenia powierzam Wojewódzkiemu Lekarzowi Weterynarii oraz Kierownikowi Urzędu Rejonowego w Płocku i w Kutnie.

§ 10

Rozporządzenie wchodzi w życie z dniem obwieszczenia na tablicy ogłoszeń w Urzędzie Rejonowym w Płocku i w Kutnie i obowiązuje do czasu wygaśnięcia wścieklizny. Wygaśnięcie wścieklizny stwierdza Wojewódzki Lekarz Weterynarii w Płocku i powiadamia o tym wszystkie jednostki organizacyjne uprzednio zobowiązane do wzięcia udziału w zwalczaniu choroby zaraźliwej.

§ 11

Rozporządzenie podlega opublikowaniu w Dzienniku Urzędowym Województwa Płockiego.

WOJEWODA PŁOCKI
Krzysztof Kołach

Poz. 5

ROZPORZĄDZENIE NR 5/97
WOJEWODY PŁOCKIEGO
z dnia 3 stycznia 1997r.

w sprawie zwalczania zaraźliwych chorób zwierzęcych.

Na podstawie art. art. 25, 26, 69, 70 oraz 98 Rozporządzenia Prezydenta RP z dnia 22 sierpnia 1927r. o zwalczaniu zaraźliwych chorób zwierzęcych (Dz. U. Nr 77, poz. 673 z późn. zm.) zarządza się, co następuje:

§ 1

Ustala się jako okręg zapowietrzony wścieklizną teren miejscowości Sejkowice, gm. Pacyna - zwany dalej "obszarem zapowietrzonym".

§ 2

Ustala się jako okręg zagrożony wścieklizną teren miejscowości: Pacyna Kamionka, Model, Łada, Czarnów, Kąty - Przyłaski, Słomków, Łuszczanówek, Janówek i Podczachy, gm. Pacyna - zwany dalej "obszarem zagrożonym".

§ 3

Na obszarze zapowietrzonym i na obszarze zagrożonym nakazuje się trzymanie psów na uwięzi i zakazuje swobodnego puszczania kotów, aż do odwołania. Powyższe nie dotyczy psów policyjnych, które mogą być prowadzone w bezpiecznych kagańcach i na smyczy.

§ 4

Psy i koty oraz inne zwierzęta na obszarze określonym w § 1 i § 2 podlegają obserwacji prowadzonej przez właścicieli przez okres co najmniej 3 miesięcy.

Zwierzęta, u których stwierdzono objawy wzbudzające podejrzenie wścieklizny należy natychmiast izolować od innych zwierząt i zgłosić do najbliższej Przychodni dla Zwierząt, Posterunku Policji, Urzędu Gminy lub Wojewódzkiego Zakładu Weterynarii w Płocku, tel. 62-26-03.

§ 5

Wyprowadzanie / wnoszenie / psów i kotów z obszaru zapowietrzonego i z obszaru zagrożonego dopuszczalne jest tylko za zezwoleniem Wojewódzkiego Lekarza Weterynarii w Płocku.

§ 6

Zabrania się poddawać leczeniu /szczepieniu/ lub ubojowi zwierząt dotkniętych wścieklizną i podejrzanych o wściekliznę.

§ 7

Otwieranie zwłok zwierząt padłych lub pochodzących z odstrzału sanitarnego może być dokonane jedynie w obecności państwowego lekarza weterynarii.

§ 8

Wszelkie pomieszczenia, w których znajdowały się zwierzęta wściekłe i podejrzane o wściekliznę, jak również wszystkie przedmioty, które były w styczności ze zwierzętami wściekłymi lub podejrzany o wściekliznę należy oczyścić i odkażać stosownie do zarządzenia państwowego lekarza weterynarii.

§ 9

Na obszarze zapowietrzonym i na obszarze zagrożonym psy i koty co do których nie będą przestrzegane postanowienia niniejszego rozporządzenia podlegają zabiciu, jak również psy i koty schwyte przy odłowach.

§ 10

Winni nie stosowania się do powyższych zarządzeń będą pociągnięci do odpowiedzialności karno-administracyjnej stosownie do art. 98 wymienionego wyżej rozporządzenia z dnia 22 sierpnia 1927r. o zwalczaniu zaraźliwych chorób zwierzęcych t.j. karze grzywny do 5000,-złotych.

§ 11

Wykonanie rozporządzenia powierzam Wojewódzkiemu Lekarzowi Weterynarii oraz Kierownikowi Urzędu Rejonowego w Kutnie.

§ 12

Rozporządzenie wchodzi w życie z dniem obwieszczenia na tablicy ogłoszeń w Urzędzie Rejonowym w Kutnie.

§ 13

Rozporządzenie podlega opublikowaniu w Dzienniku Urzędowym Województwa Płockiego.

WOJEWODA PŁOCKI
Krzysztof Kołach

Poz. 6

ROZPORZĄDZENIE NR 6/97
WOJEWODY PŁOCKIEGO
z dnia 3 stycznia 1997r.

w sprawie zwalczania wścieklizny
zwierzyny łownej.

Na podstawie art. 22 ust. 1 ustawy z dnia 22 marca 1990r. o terenowych organach rządowej administracji ogólnej (Dz. U. Nr 21, poz. 123 z późn. zm.) zarządza się co następuje :

§ 1

Ustala się jako okręg zapowietrzony wścieklizną teren miejscowości Sejkowice, gm. Pacyna - zwany dalej "obszarem zapowietrzonym".

§ 2

Ustala się jako okręg zagrożony wścieklizną teren miejscowości Pacyna Kamionka, Model, Łada, Czarnów, Kąty - Przylaski, Słomków, Łuszczanówek, Janówek i Podczachy, gm. Pacyna - zwany dalej "obszarem zagrożonym".

§ 3

Na obszarze zapowietrzonym i na obszarze zagrożonym zakazuje się urządzania polowań i odłowów zwierzyny z wyjątkiem pojedynczych odstrzałów sanitarnych zwierząt /głównie zwierząt wykazujących objawy chorobowe i opuszczających swoje ostoje/ wykonywanych przez służbę leśną, zarządców lub dzierżawców obwodów łowieckich oraz osób uprawnionych do wykonywania polowań.

§ 4

Na obszarze określonym w § 1 i § 2 zakazuje się puszczania luzem psów i kotów oraz używania psów przy wykonywaniu odstrzałów sanitarnych.

§ 5

W przypadku zetknięcia się w obwodzie łowieckim ze zwierzętami padłymi lub podejrzanymi /żywymi lub zabitymi/ o wściekliznę, uprawnieni do wykonywania polowań, służba leśna oraz właściciele lub użytkownicy gruntów obowiązani są powiadomić o tym Urząd Gminy, Posterunek Policji lub Przychodnię dla Zwierząt.

Zwłoki padłych lub zabitych zwierząt łownych podejrzanych o wściekliznę znajdujące się na terenach będących w administracji państwowego gospodarstwa leśnego powinny być zabezpieczone przez właściwe nadleśnictwo w sposób wykluczający możliwość zakażenia ludzi lub zwierząt i dostarczone do Przychodni dla Zwierząt.

§ 6

Otwieranie zwłok lub zdejmowanie skór ze zwierząt łownych padłych lub pochodzących z odstrzału sanitarnego może być dokonane jedynie w obecności państwowego lekarza weterynarii.

§ 7

Na drogach przed wjazdem do lasu służba leśna umieści tablice ostrzegawcze z wyraźnym i trwałym napisem : "UWAGA WŚCIEKLIZNA - wstęp wzbroniony".

§ 8

Kto nie zastosuje się do zakazów określonych w niniejszym rozporządzeniu podlega karze grzywny do 5000,-złotych.

§ 9

Wykonanie rozporządzenia powierzam Wojewódzkiemu Lekarzowi Weterynarii oraz Kierownikowi Urzędu Rejonowego w Kutnie.

§ 10

Rozporządzenie wchodzi w życie z dniem obwieszczenia na tablicy ogłoszeń w Urzędzie Rejonowym w Kutnie i obowiązuje do czasu wygaśnięcia wścieklizny. Wygaśnięcie wścieklizny stwierdza Wojewódzki Lekarz Weterynarii w Płocku i powiadamia o tym wszystkie jednostki organizacyjne uprzednio zobowiązane do wzięcia udziału w zwalczaniu choroby zaraźliwej.

§ 11

Rozporządzenie podlega opublikowaniu w Dzienniku Urzędowym Województwa Płockiego.

WOJEWODA PŁOCKI

Krzysztof Kołach

Poz. 7

**ROZPORZĄDZENIE NR 7/97
WOJEWODY PŁOCKIEGO
z dnia 3 stycznia 1997r.**

w sprawie wygaśnięcia zaraźliwych chorób zwierzęcych.

Na podstawie art. art. 25, 26, 69, 70 oraz 98 Rozporządzenia Prezydenta RP z dnia 22 sierpnia 1927r. o zwalczaniu zaraźliwych chorób zwierzęcych (Dz. U. Nr 77, poz. 673 z późn. zm.) zarządza się co następuje:

§ 1

Stwierdza się, że obszar zagrożony wścieklizną obejmujący miejscowości: Maluszyn, Modrzewie, Czartownia, Gojsk i Całownia, gm. Szczutowo oraz Wernerowo, Osówka i Sułocin Towarzystwo, gm. Sierpc - jest wolny od tej choroby.

§ 2

Uchyla się rozporządzenie Nr 97/96 Wojewody Płockiego z dnia 10 października 1996r. w sprawie zwalczania zaraźliwych chorób zwierzęcych.

§ 3

Wykonanie rozporządzenia powierzam Wojewódzkiemu Lekarzowi Weterynarii oraz Kierownikowi Urzędu Rejonowego w Sierpcu.

§ 4

Rozporządzenie wchodzi w życie z dniem obwieszczenia na tablicy ogłoszeń w Urzędzie Rejonowym w Sierpcu.

§ 5

Rozporządzenie podlega opublikowaniu w Dzienniku Urzędowym Województwa Płockiego.

WOJEWODA PŁOCKI

Krzysztof Kołach

Poz. 8

**ROZPORZĄDZENIE NR 7/97
WOJEWODY PŁOCKIEGO
z dnia 3 stycznia 1997r.**

w sprawie wygaśnięcia zaraźliwych chorób zwierzęcych.

Na podstawie art. art. 25, 26, 69, 70 oraz 98 Rozporządzenia Prezydenta RP z dnia 22 sierpnia 1927r. o zwalczaniu zaraźliwych chorób zwierzęcych (Dz. U. Nr 77, poz. 673 z późn. zm.) zarządza się co następuje:

§ 1

Stwierdza się, że obszar zagrożony wścieklizną obejmujący miejscowości: Orszewice, Marynki, Witaszewice, Zagaj, Rogulice, Sługi i Czarne Pole, gm. Góra Św. Małgorzaty - jest wolny od tej choroby.

§ 2

Uchyla się rozporządzenie Nr 99/96 Wojewody Płockiego z dnia 10 października 1996r. w sprawie zwalczania zaraźliwych chorób zwierzęcych.

§ 3

Wykonanie rozporządzenia powierzam Wojewódzkiemu Lekarzowi Weterynarii oraz Kierownikowi Urzędu Rejonowego w Łęczycy.

§ 4

Rozporządzenie wchodzi w życie z dniem obwieszczenia na tablicy ogłoszeń w Urzędzie Rejonowym w Łęczycy.

§ 5

Rozporządzenie podlega opublikowaniu w Dzienniku Urzędowym Województwa Płockiego.

WOJEWODA PŁOCKI
Krzysztof Kołach

Poz. 9

ROZPORZĄDZENIE NR 9/97
WOJEWODY PŁOCKIEGO
z dnia 9 stycznia 1997r.

w sprawie wygaśnięcia zaraźliwych chorób zwierzęcych.

Na podstawie art. art. 25, 26, 69, 70 oraz 98 Rozporządzenia Prezydenta RP z dnia 22 sierpnia 1927r. o zwalczaniu zaraźliwych chorób zwierzęcych (Dz. U. Nr 77, poz. 673 z późn. zm.) zarządza się co następuje:

§ 1

Stwierdza się, że obszar zagrożony wścieklizną obejmujący miejscowości: Kaszewy Kościelne, Różanowice, Krzyżanów i Żakowice, gm. Krzyżanów oraz obszar miasta Kutno ograniczony ulicami: Łąkoszyńską, Skłęczkowską i trasą nr 2 - jest wolny od tej choroby.

§ 2

Uchyła się rozporządzenie Nr 103/96 Wojewody Płockiego z dnia 18 października 1996r. w sprawie zwalczania zaraźliwych chorób zwierzęcych.

§ 3

Wykonanie rozporządzenia powierzam Wojewódzkiemu Lekarzowi Weterynarii oraz Kierownikowi Urzędu Rejonowego w Kutnie.

§ 4

Rozporządzenie wchodzi w życie z dniem obwieszczenia na tablicy ogłoszeń w Urzędzie Rejonowym w Kutnie.

§ 5

Rozporządzenie podlega opublikowaniu w Dzienniku Urzędowym Województwa Płockiego.

WOJEWODA PŁOCKI
Krzysztof Kołach

Poz. 10

ROZPORZĄDZENIE NR 10/97
WOJEWODY PŁOCKIEGO
z dnia 14 stycznia 1997r.

w sprawie wygaśnięcia zaraźliwych chorób zwierzęcych.

Na podstawie art. art. 25, 26, 69, 70 oraz 98 Rozporządzenia Prezydenta RP z dnia 22 sierpnia 1927r. o zwalczaniu zaraźliwych chorób zwierzęcych (Dz. U. Nr 77, poz. 673 z późn. zm.) zarządza się co następuje:

§ 1

Stwierdza się, że obszar zagrożony wścieklizną obejmujący miejscowości: Korzeniówka Nowa, Korzeniówka Stara, Troszyn Polski, Troszyn Nowy, Dobrzyków, Górki, Jordanów, Tokary - Rąbierz, Karolew, Ludwików, Potrzebna, Borki, Grabie Polskie, Piaski, Okolusz, Rumunki, Strzemieszno, Plebanka i Kępina, gm. Gąbin oraz obszar lasu położonego w północno - zachodniej części miasta Gąbin - jest wolny od tej choroby.

§ 2

Uchyła się rozporządzenie Nr 108/96 Wojewody Płockiego z dnia 29 października 1996r. w sprawie zwalczania zaraźliwych chorób zwierzęcych.

§ 3

Wykonanie rozporządzenia powierzam Wojewódzkiemu Lekarzowi Weterynarii oraz Kierownikowi Urzędu Rejonowego w Płocku.

§ 4

Rozporządzenie wchodzi w życie z dniem obwieszczenia na tablicy ogłoszeń w Urzędzie Rejonowym w Płocku.

§ 5

Rozporządzenie podlega opublikowaniu w Dzienniku Urzędowym Województwa Płockiego.

WOJEWODA PŁOCKI
Krzysztof Kołach

Poz. 11

ROZPORZĄDZENIE NR 11/97
WOJEWODY PŁOCKIEGO
z dnia 5 lutego 1997r.

w sprawie zwalczania zaraźliwych chorób zwierzęcych.

Na podstawie art. art. 25, 26, 69, 70 oraz 98 Rozporządzenia Prezydenta RP z dnia 22 sierpnia 1927r. o zwalczaniu zaraźliwych chorób zwierzęcych (Dz. U. Nr 77, poz. 673 z późn. zm.) zarządza się, co następuje:

§ 1

Ustala się jako okręg zapowietrzony wścieklizną teren miejscowości Sałki, gm. Gostynin - zwany dalej "obszarem zapowietrzonym".

§ 2

Ustala się jako okręg zagrożony wścieklizną teren miejscowości: Strzałki, Osada, Kozice, Ruszków, Zaborów Stary, Parcela Zaborów i Lipa, gm. Gostynin - zwany dalej "obszarem zagrożonym".

§ 3

Na obszarze zapowietrzonym i na obszarze zagrożonym nakazuje się trzymanie psów na uwięzi i zakazuje swobodnego puszczenia kotów, aż do odwołania. Powyższe nie dotyczy psów policyjnych, które mogą być prowadzone w bezpiecznych kagańcach i na smyczy.

§ 4

Psy i koty oraz inne zwierzęta na obszarze określonym w § 1 i § 2 podlegają obserwacji prowadzonej przez właścicieli przez okres co najmniej 3 miesięcy.

Zwierzęta, u których stwierdzono objawy wzbudzające podejrzenie wścieklizny należy natychmiast izolować od innych zwierząt i zgłosić do najbliższej Przychodni dla Zwierząt, Posterunku Policji, Urzędu Gminy lub Wojewódzkiego Zakładu Weterynarii w Płocku, tel. 62-26-03.

§ 5

Wyprowadzanie / wynoszenie / psów i kotów z obszaru zapowietrzonego i z obszaru zagrożonego dopuszczalne jest tylko za zezwoleniem Wojewódzkiego Lekarza Weterynarii w Płocku.

§ 6

Zabrania się poddawać leczeniu /szczepieniu/ lub ubojowi zwierząt dotkniętych wścieklizną i podejrzanych o wściekliznę.

§ 7

Otwieranie zwłok zwierząt padłych lub pochodzących z odstrzału sanitarnego może być dokonane jedynie w obecności państwowego lekarza weterynarii.

§ 8

Wszelkie pomieszczenia, w których znajdowały się zwierzęta wściekłe i podejrzane o wściekliznę, jak również wszystkie przedmioty, które były w styczności ze zwierzętami wściekłymi lub podejrzany o wściekliznę należy oczyścić i odkazić stosownie do zarządzenia państwowego lekarza weterynarii.

§ 9

Na obszarze zapowietrzonym i na obszarze zagrożonym psy i koty co do których nie będą przestrzegane postanowienia niniejszego rozporządzenia podlegają zabiciu, jak również psy i koty schwyte przy odłowach.

§ 10

Winni nie stosowania się do powyższych zarządzeń będą pociągnięci do odpowiedzialności karno-administracyjnej stosownie do art. 98 wymienionego wyżej rozporządzenia z dnia 22 sierpnia 1927r. o zwalczaniu zaraźliwych chorób zwierzęcych tj. karze grzywny do 5000,-złotych.

§ 11

Wykonanie rozporządzenia powierzam Wojewódzkiemu Lekarzowi Weterynarii oraz Kierownikowi Urzędu Rejonowego w Płocku.

§ 12

Rozporządzenie wchodzi w życie z dniem obwieszczenia na tablicy ogłoszeń w Urzędzie Rejonowym w Płocku.

§ 13

Rozporządzenie podlega opublikowaniu w Dzienniku Urzędowym Województwa Płockiego.

WOJEWODA PŁOCKI
Krzysztof Kołach

Poz. 12

**ROZPORZĄDZENIE NR 12/97
WOJEWODY PŁOCKIEGO
z dnia 5 lutego 1997r.**

**w sprawie zwalczania wścieklizny
zwierzyny łownej.**

Na podstawie art. 22 ust. 1 ustawy z dnia 22 marca 1990r. o terenowych organach rządowej administracji ogólnej (Dz. U. Nr 21, poz. 123 z późn. zm.) zarządza się co następuje :

§ 1

Ustala się jako okręg zapowietrzony wścieklizną teren miejscowości Sałki, gm. Gostynin - zwany dalej "obszarem zapowietrzonym".

§ 2

Ustala się jako okręg zagrożony wścieklizną teren miejscowości Strzałki, Osada, Kozice, Ruszków, Zaborów Stary, Parcela Zaborów i Lipa, gm. Gostynin - zwany dalej "obszarem zagrożonym".

§ 3

Na obszarze zapowietrzonym i na obszarze zagrożonym zakazuje się urządzania polowań i odłowów zwierzyny z wyjątkiem pojedynczych odstrzałów sanitarnych zwierząt /głównie zwierząt wykazujących objawy chorobowe i opuszczających swoje ostoje/ wykonywanych przez służbę leśną, zarządców lub dzierżawców obwodów łowieckich oraz osób uprawnionych do wykonywania polowań.

§ 4

Na obszarze określonym w § 1 i § 2 zakazuje się puszczania luzem psów i kotów oraz używania psów przy wykonywaniu odstrzałów sanitarnych.

§ 5

W przypadku zetknięcia się w obwodzie łowieckim ze zwierzętami padłymi lub podejrzanymi /żywymi lub zabitymi/ o wściekliznę, uprawnieni do wykonywania polowań, służba leśna oraz właściciele lub użytkownicy gruntów obowiązani są powiadomić o tym Urząd Gminy, Posterunek Policji lub Przychodnię dla Zwierząt.

Zwłoki padłych lub zabitych zwierząt łownych podejrzanych o wściekliznę znajdujące się na terenach będących w administracji państwowego gospodarstwa leśnego powinny być zabezpieczone przez właściwe nadleśnictwo w sposób wykluczający możliwość zakażenia ludzi lub zwierząt i dostarczone do Przychodni dla Zwierząt.

§ 6

Otwieranie zwłok lub zdejmowanie skór ze zwierząt łownych padłych lub pochodzących z odstrzału sanitarnego może być dokonane jedynie w obecności państwowego lekarza weterynarii.

§ 7

Na drogach przed wjazdem do lasu służba leśna umieści tablice ostrzegawcze z wyraźnym i trwałym napisem : "UWAGA WŚCIEKLIZNA - wstęp wzbroniony".

§ 8

Kto nie zastosuje się do zakazów określonych w niniejszym rozporządzeniu podlega karze grzywny do 5000,-złotych.

§ 9

Wykonanie rozporządzenia powierzam Wojewódzkiemu Lekarzowi Weterynarii oraz Kierownikowi Urzędu Rejonowego w Płocku.

§ 10

Rozporządzenie wchodzi w życie z dniem obwieszczenia na tablicy ogłoszeń w Urzędzie Rejonowym w Płocku i obowiązuje do czasu wygaśnięcia wścieklizny. Wygaśnięcie wścieklizny stwierdza Wojewódzki Lekarz Weterynarii w Płocku i powiadamia o tym wszystkie jednostki organizacyjne uprzednio zobowiązane do wzięcia udziału w zwalczaniu choroby zaraźliwej.

§ 11

Rozporządzenie podlega opublikowaniu w Dzienniku Urzędowym Województwa Płockiego.

WOJEWODA PŁOCKI
Krzysztof Kołach

Poz. 13

ROZPORZĄDZENIE NR 13/97
WOJEWODY PŁOCKIEGO
z dnia 5 lutego 1997r.

w sprawie zwalczania zaraźliwych
chorób zwierzęcych.

Na podstawie art. art. 25, 26, 69, 70 oraz 98 Rozporządzenia Prezydenta RP z dnia 22 sierpnia 1927r. o zwalczaniu zaraźliwych chorób zwierzęcych (Dz. U. Nr 77, poz. 673 z późn. zm.) zarządza się, co następuje:

§ 1

Ustala się jako okręg zapowietrzony wścieklizną teren miejscowości Reczyn, gm. Bodzanów i Chylin, gm. Mała Wieś - zwany dalej "obszarem zapowietrzonym".

§ 2

Ustala się jako okręg zagrożony wścieklizną teren miejscowości: Karwowo, Cybulin, Chodkowo, Osmolinek, Gąsewo, Stanowo, Niesłuchowo, Białobrzegi, Kępa Polska, Cieśle Stare, gm. Bodzanów oraz Gałki Stare, gałki Nowe, Niździn, Brody Małe, Brody Duże, Węgrzynowo, Wólka Podgórska, Podgórze i Zakrzewo, gm. Mała Wieś - zwany dalej "obszarem zagrożonym".

§ 3

Na obszarze zapowietrzonym i na obszarze zagrożonym nakazuje się trzymanie psów na uwięzi i zakazuje swobodnego puszczenia kotów, aż do odwołania. Powyższe nie dotyczy psów policyjnych, które mogą być prowadzone w bezpiecznych kagańcach i na smyczy.

§ 4

Psy i koty oraz inne zwierzęta na obszarze określonym w § 1 i § 2 podlegają obserwacji prowadzonej przez właścicieli przez okres co najmniej 3 miesięcy.

Zwierzęta, u których stwierdzono objawy wzbudzające podejrzenie wścieklizny należy natychmiast izolować od innych zwierząt i zgłosić do najbliższej Przychodni dla Zwierząt, Posterunku Policji, Urzędu Gminy lub Wojewódzkiego Zakładu Weterynarii w Płocku, tel. 62-26-03.

§ 5

Wyprowadzanie / wynoszenie / psów i kotów z obszaru zapowietrzonego i z obszaru zagrożonego dopuszczalne jest tylko za zezwoleniem Wojewódzkiego Lekarza Weterynarii w Płocku.

§ 6

Zabrania się poddawać leczeniu /szczepieniu/ lub ubojowi zwierząt dotkniętych wścieklizną i podejrzanych o wściekliznę.

§ 7

Otwieranie zwłok zwierząt padłych lub pochodzących z odstrzału sanitarnego może być dokonane jedynie w obecności państwowego lekarza weterynarii.

§ 8

Wszelkie pomieszczenia, w których znajdowały się zwierzęta wściekłe i podejrzane o wściekliznę, jak również wszystkie przedmioty, które były w styczności ze zwierzętami wściekłymi lub podejrzanymi o wściekliznę należy oczyścić i odkazić stosownie do zarządzenia państwowego lekarza weterynarii.

§ 9

Na obszarze zapowietrzonym i na obszarze zagrożonym psy i koty co do których nie będą przestrzegane postanowienia niniejszego rozporządzenia podlegają zabiciu, jak również psy i koty schwyte przy odłowach.

§ 10

Winni nie stosowania się do powyższych zarządzeń będą pociągnięci do odpowiedzialności karno-administracyjnej stosownie do art. 98 wymienionego wyżej rozporządzenia z dnia 22 sierpnia 1927r. o zwalczaniu zaraźliwych chorób zwierzęcych t.j. karze grzywny do 5000,-złotych.

§ 11

Wykonanie rozporządzenia powierzam Wojewódzkiemu Lekarzowi Weterynarii oraz Kierownikowi Urzędu Rejonowego w Płocku.

§ 12

Rozporządzenie wchodzi w życie z dniem obwieszczenia na tablicy ogłoszeń w Urzędzie Rejonowym w Płocku.

§ 13

Rozporządzenie podlega opublikowaniu w Dzienniku Urzędowym Województwa Płockiego.

WOJEWODA PŁOCKI
Krzysztof Kołach

Poz. 14

ROZPORZĄDZENIE NR 14/97
WOJEWODY PŁOCKIEGO
z dnia 5 lutego 1997r.

w sprawie zwalczania wścieklizny
zwierzyny łownej.

Na podstawie art. 22 ust. 1 ustawy z dnia 22 marca 1990r. o terenowych organach rządowej administracji ogólnej (Dz. U. Nr 21, poz. 123 z późn. zm.) zarządza się co następuje :

§ 1

Ustala się jako okręg zapowietrzony wścieklizną teren miejscowości Reczyn, gm. Bodzanów i Chylin, gm. Mała Wieś - zwany dalej "obszarem zapowietrzonym".

§ 2

Ustala się jako okręg zagrożony wścieklizną teren miejscowości Karwowo, Cybulin, Chodkowo, Osmolinek, Gąsewo, Stanowo, Niesłuchowo, Białobrzegi, Kępa Polska, Cieśle Stare, gm. Bodzanów oraz Gałki Stare, gałki Nowe, Niździn, Brody Małe, Brody Duże, Węgrzynowo, Wólka Podgórska, Podgórze i Zakrzewo, gm. Mała Wieś - zwany dalej "obszarem zagrożonym".

§ 3

Na obszarze zapowietrzonym i na obszarze zagrożonym zakazuje się urządzania polowań i odłowów zwierzyny z wyjątkiem pojedynczych odstrzałów sanitarnych zwierząt /głównie zwierząt wykazujących objawy chorobowe i opuszczających swoje ostoje/ wykonywanych przez służbę leśną, zarządców lub dzierżawców obwodów łowieckich oraz osób uprawnionych do wykonywania polowań.

§ 4

Na obszarze określonym w § 1 i § 2 zakazuje się puszczania luzem psów i kotów oraz używania psów przy wykonywaniu odstrzałów sanitarnych.

§ 5

W przypadku zetknięcia się w obwodzie łowieckim ze zwierzętami padłymi lub podejrzanyymi /żywymi lub zabitymi/ o wściekliznę, uprawnieni do wykonywania polowań, służba leśna oraz właściciele lub użytkownicy gruntów obowiązani są powiadomić o tym Urząd Gminy, Posterunek Policji lub Przychodnię dla Zwierząt.

Zwłoki padłych lub zabitych zwierząt łownych podejrzanych o wściekliznę znajdujące się na terenach będących w administracji państwowego gospodarstwa leśnego powinny być zabezpieczone przez właściwe nadleśnictwo w sposób wykluczający możliwość zakażenia ludzi lub zwierząt i dostarczone do Przychodni dla Zwierząt.

§ 6

Otwieranie zwłok lub zdejmowanie skór ze zwierząt łownych padłych lub pochodzących z odstrzału sanitarnego może być dokonane jedynie w obecności państwowego lekarza weterynarii.

§ 7

Na drogach przed wjazdem do lasu służba leśna umieści tablice ostrzegawcze z wyraźnym i trwałym napisem : "UWAGA WŚCIEKLIZNA - wstęp wzbroniony".

§ 8

Kto nie zastosuje się do zakazów określonych w niniejszym rozporządzeniu podlega karze grzywny do 5000,-złotych.

§ 9

Wykonanie rozporządzenia powierzam Wojewódzkiemu Lekarzowi Weterynarii oraz Kierownikowi Urzędu Rejonowego w Płocku.

§ 10

Rozporządzenie wchodzi w życie z dniem obwieszczenia na tablicy ogłoszeń w Urzędzie Rejonowym w Płocku i obowiązuje do czasu wygaśnięcia wścieklizny.

Wygaśnięcie wścieklizny stwierdza Wojewódzki Lekarz Weterynarii w Płocku i powiadamia o tym wszystkie jednostki organizacyjne uprzednio zobowiązane do wzięcia udziału w zwalczaniu choroby zaraźliwej.

§ 11

Rozporządzenie podlega opublikowaniu w Dzienniku Urzędowym Województwa Płockiego.

WOJEWODA PŁOCKI
Krzysztof Kołach

Poz. 15

**ROZPORZĄDZENIE NR 15/97
WOJEWODY PŁOCKIEGO
z dnia 12 lutego 1997r.**

w sprawie wygaśnięcia zaraźliwych chorób zwierzęcych.

Na podstawie art. 25, 26, 69, 70 oraz 98 Rozporządzenia Prezydenta RP z dnia 22 sierpnia 1927r. o zwalczaniu zaraźliwych chorób zwierzęcych (Dz. U. Nr 77, poz. 673 z późn. zm.) zarządza się co następuje:

§ 1

Stwierdza się, że obszar zagrożony wściekliwością obejmujący miejscowości: Gołębiew Nowy, Walentynów, Gołębievek Stary, Gołębievek Nowy, Florek, Adamów, Michałów, Gołębiew Stary, Sójki Kolonia, Żurawieniec i Kuczków, gm. Kutno, Raciborów Nowy, gm. Strzelce oraz obszar miasta Kutno ograniczony ulicami: Kosciuszki, Północną, Skłodowskiej, Mickiewicza od rzeki Ochnia - jest wolny od tej choroby.

§ 2

Uchyła się rozporządzenie Nr 115/96 Wojewody Płockiego z dnia 29 listopada 1996r. w sprawie zwalczania zaraźliwych chorób zwierzęcych.

§ 3

Wykonanie rozporządzenia powierzam Wojewódzkiemu Lekarzowi Weterynarii oraz Kierownikowi Urzędu Rejonowego w Kutnie.

§ 4

Rozporządzenie wchodzi w życie z dniem obwieszczenia na tablicy ogłoszeń w Urzędzie Rejonowym w Kutnie.

§ 5

Rozporządzenie podlega opublikowaniu w Dzienniku Urzędowym Województwa Płockiego.

WOJEWODA PŁOCKI
Krzysztof Kołach

Poz. 16

ROZPORZĄDZENIE Nr 16/97
WOJEWODY PŁOCKIEGO

z dnia 14 lutego 1996r.

w sprawie przeprowadzenia poboru na terenie województwa płockiego.

Na podstawie art. 35 ust. 2 ustawy z dnia 21 listopada 1967r. o powszechnym obowiązku obrony Rzeczypospolitej Polskiej (Dz. U. z 1992r., Nr 4, poz. 16 z późn. zm.) - zarządza się, co następuje:

§ 1

1. Wojewódzka Komisja Lekarska i Wojewódzka Komisja Poborowa działają na terenie województwa płockiego, a ich siedzibą jest Urząd Wojewódzki w Płocku, ul. Kolegialna 15.

§ 2

1. Terytorialny zasięg działania rejonowych komisji lekarskich i rejonowych komisji poborowych oraz ich siedziby określa załącznik do rozporządzenia.

2. Po zakończeniu działania rejonowych komisji w terminie wyznaczonym wojewódzkim planem poboru, dla rozpatrzenia poborowych doprowadzonych przez Policję:

a/ z terenu działania komisji Nr 2, Nr 3 i Nr 4 - wyznacza się komisje Nr 1 w Płocku,

b/ z terenu działania komisji Nr 6 - komisje Nr 5 w Kutnie.

§ 3

1. Wykonanie rozporządzenia powierza się:

- Kierownikom Urzędów Rejonowych w Płocku, Kutnie, Łęczycy i Sierpcu,
- Prezydentowi Miasta Płocka,

- Prezydentom Miasta Kutna, Burmistrzom Miast, Miast i Gmin, Wójtom Gmin województwa płockiego.

§ 4

1. Rozporządzenie wchodzi w życie z dniem ogłoszenia w Dzienniku Urzędowym Województwa Płockiego.

WOJEWODA PŁOCKI
Krzysztof Kołach

Załącznik

do rozporządzenia Nr 16/97
Wojewody Płockiego
z dnia 14.02.1997r.

**SIEDZIBY I TERYTORIALNY ZASIĘG
DZIAŁANIA REJONOWYCH KOMISJI
LEKARSKICH I REJONOWYCH KOMISJI
POBOROWYCH.**

I. Rejonowa Komisja Lekarska Nr 1 i Rejonowa Komisja Poborowa Nr 1 w Płocku obejmuje zasięgiem działania obszar miasta Płocka.

Siedzibą Rejonowej Komisji Lekarskiej i Rejonowej Komisji Poborowej Nr 1 w Płocku jest Klub Osiedla Łukasiewicza PSM-LW, Płock, ul. Łukasiewicza 28.

II. Rejonowa Komisja Lekarska Nr 2 i Rejonowa Komisja Poborowa Nr 2 w Płocku obejmuje zasięgiem działania obszar:

1. Miast i Gmin: Drobin i Wyszogród.
2. Gmin: Bielsk, Bodzanów, Bulkowo, Brudzeń Duży, Czerwińsk, Mała Wieś, Radzanowo, Słupno, Stara Biała i Staroźreby.

Siedzibą Rejonowej Komisji Lekarskiej i Rejonowej Komisji Poborowej Nr 2 w Płocku jest Wojewódzka Komenda Uzupelnień w Płocku, ul. Kilińskiego 12.

III. Rejonowa Komisja Lekarska Nr 3 i Rejonowa Komisja Poborowa Nr 3 w Sierpcu obejmuje zasięgiem działania obszar:

1. Miasta: Sierpca.
2. Gmin: Gozdowo, Mochowo, Rościszewo, Sierpc, Szczutowo i Zawidz.

Siedzibą Rejonowej Komisji Lekarskiej i Rejonowej Komisji Poborowej Nr 3 w Sierpcu jest Urząd Rejonowy w Sierpcu, ul. Świętokrzyska 2a.

IV. Rejonowa Komisja Lekarska Nr 4 i Rejonowa Komisja Poborowa Nr 4 w Gostyninie obejmuje zasięgiem działania obszar:

1. Miasta Gostynina
2. Miasta i Gminy Gąbin,
3. Gmin: Gostynin, Iłów, Łąck, Nowy Duninów, Sanniki i Słubice.

Siedzibą Rejonowej Komisji Lekarskiej i Rejonowej Komisji Poborowej Nr 4 w Gostyninie jest Dom Kultury w Gostyninie, ul. 18 Stycznia 2.

V. Rejonowa Komisja Lekarska Nr 5 i Rejonowa Komisja Poborowa Nr 5 w Kutnie obejmuje zasięgiem działania obszar:

1. Miasta Kutna,
2. Miast i Gmin: Krośniewice i Żychlin,
3. Gmin: Bedlno, Dąbrowice, Kiernozia, Kutno, Łanięta, Krzyżanów, Nowe Ostrowy, Oporów, Pacyna, Strzelce, Szczawin Kościelny.

Siedzibą Rejonowej Komisji Lekarskiej i Rejonowej Komisji Poborowej Nr 5 w Kutnie jest Wojskowa Komenda Uzupelnień w Kutnie, Plac Wolności 14.

VI. Rejonowa Komisja Lekarska Nr 6 i Rejonowa Komisja Poborowa Nr 6 w Łęczycy obejmuje zasięgiem działania obszar:

1. Miasta Łęczycy,
2. Gmin: Daszyna, Góra Św. Małgorzaty, Łęczycza, Piątek i Witonia.

Siedzibą Rejonowej Komisji Lekarskiej i Rejonowej Komisji Poborowej Nr 6 w Łęczycy jest lokal Ligi Obrony Kraju w Łęczycy, ul. Bardowskiego 2.

§ 3

Na obszarze zapowietrzonym i na obszarze zagrożonym nakazuje się trzymanie psów na uwięzi i zakazuje swobodnego puszczenia kotów, aż do odwołania. Powyższe nie dotyczy psów policyjnych, które mogą być prowadzone w bezpiecznych kagańcach i na smyczy.

WOJEWODA PŁOCKI
Krzysztof Kołach

Poz. 17

§ 4

ROZPORZĄDZENIE NR 17/97
WOJEWODY PŁOCKIEGO
z dnia 17 lutego 1997r.

w sprawie zwalczania zaraźliwych chorób zwierzęcych.

Na podstawie art. art. 25, 26, 69, 70 oraz 98 Rozporządzenia Prezydenta RP z dnia 22 sierpnia 1927r. o zwalczaniu zaraźliwych chorób zwierzęcych (Dz. U. Nr 77, poz. 673 z późn. zm.) zarządza się, co następuje:

Psy i koty oraz inne zwierzęta na obszarze określonym w § 1 i § 2 podlegają obserwacji prowadzonej przez właścicieli przez okres co najmniej 3 miesięcy.

Zwierzęta, u których stwierdzono objawy wzbudzające podejrzenie wścieklizny należy natychmiast izolować od innych zwierząt i zgłosić do najbliższej Przychodni dla Zwierząt, Posterunku Policji, Urzędu Gminy lub Wojewódzkiego Zakładu Weterynarii w Płocku, tel. 62-26-03.

§ 5

§ 1

Ustala się jako okręg zapowietrzony wścieklizną teren miejscowości Jaworowo Kolonia, gm. Zawidz - zwany dalej "obszarem zapowietrzonym".

Wyprowadzanie / wynoszenie / psów i kotów z obszaru zapowietrzonego i z obszaru zagrożonego dopuszczalne jest tylko za zezwoleniem Wojewódzkiego Lekarza Weterynarii w Płocku.

§ 6

§ 2

Ustala się jako okręg zagrożony wścieklizną teren miejscowości: Zgagowo, zawidz Kościelny, Zawidz Mały, Jaworowo Jastrzębie, Budy Piaseczne, Jaworowo - Kłódź, Jaworowo Lipa, Semborze i Wabie, gm. Zawidz Kościelny oraz Rzeszotary Zawady, Rzeszotary Chwały i Górtaty, gm. Rościszewo - zwany dalej "obszarem zagrożonym".

Zabrania się poddawać leczeniu /szczepieniu/ lub ubojowi zwierząt dotkniętych wścieklizną i podejrzanych o wściekliznę.

§ 7

Otwieranie zwłok zwierząt padłych lub pochodzących z odstrzału sanitarnego może być dokonane jedynie w obecności państwowego lekarza weterynarii.

§ 8

Wszelkie pomieszczenia, w których znajdowały się zwierzęta wściekłe i podejrzane o wściekliznę, jak również wszystkie przedmioty, które były w styczności ze zwierzętami wściekłymi lub podejrzanyymi o wściekliznę należy oczyścić i odkażać stosownie do zarządzenia państwowego lekarza weterynarii.

§ 9

Na obszarze zapowietrzonym i na obszarze zagrożonym psy i koty co do których nie będą przestrzegane postanowienia niniejszego rozporządzenia podlegają zabiciu, jak również psy i koty schwytane przy odłowach.

§ 10

Winni nie stosowania się do powyższych zarządzeń będą pociągnięci do odpowiedzialności karno-administracyjnej stosownie do art. 98 wymienionego wyżej rozporządzenia z dnia 22 sierpnia 1927r. o zwalczaniu zaraźliwych chorób zwierzęcych t.j. karze grzywny do 5000,-złotych.

§ 11

Wykonanie rozporządzenia powierzam Wojewódzkiemu Lekarzowi Weterynarii oraz Kierownikowi Urzędu Rejonowego w Sierpcu.

§ 12

Rozporządzenie wchodzi w życie z dniem obwieszczenia na tablicy ogłoszeń w Urzędzie Rejonowym w Sierpcu.

§ 13

Rozporządzenie podlega opublikowaniu w Dzienniku Urzędowym Województwa Płockiego.

WOJEWODA PŁOCKI
Krzysztof Kołach

Poz. 18

ROZPORZĄDZENIE NR 18/97
WOJEWODY PŁOCKIEGO
z dnia 17 lutego 1997r.

w sprawie zwalczania wścieklizny
zwierzyny łownej.

Na podstawie art. 22 ust. 1 ustawy z dnia 22 marca 1990r. o terenowych organach rządowej administracji ogólnej (Dz. U. Nr 21, poz. 123 z późn. zm.) zarządza się co następuje :

§ 1

Ustala się jako okręg zapowietrzony wścieklizną teren miejscowości Jaworowo Kolonia, gm. Zawidz - zwany dalej "obszarem zapowietrzonym".

§ 2

Ustala się jako okręg zagrożony wścieklizną teren miejscowości Zgagowo, Zawidz Kościelny, Zawidz Mały, Jaworowo Jastrzębie, Budy Piaseczne, Jaworowo - Kłódź, Jaworowo Lipa, Semberze i Wabie, gm. Zawidz Kościelny oraz Rzeszotary Zawady, Rzeszotary Chwały i Górtaty, gm. Rościszewo - zwany dalej "obszarem zagrożonym".

§ 3

Na obszarze zapowietrzonym i na obszarze zagrożonym zakazuje się urządzania polowań i odłowów zwierzyny z wyjątkiem pojedynczych odstrzałów sanitarnych zwierząt /głównie zwierząt wykazujących objawy chorobowe i opuszczających swoje ostoje/ wykonywanych przez służbę leśną, zarządców lub dzierżawców obwodów łowieckich oraz osób uprawnionych do wykonywania polowań.

§ 4

Na obszarze określonym w § 1 i § 2 zakazuje się puszczania luzem psów i kotów oraz używania psów przy wykonywaniu odstrzałów sanitarnych.

§ 5

W przypadku zetknięcia się w obwodzie łowieckim ze zwierzętami padłymi lub podejrzanymi /żywymi lub zabitymi/ o wściekliznę, uprawnieni do wykonywania polowań, służba leśna oraz właściciele lub użytkownicy gruntów obowiązani są powiadomić o tym Urząd Gminy, Posterunek Policji lub Przychodnię dla Zwierząt.

Zwłoki padłych lub zabitych zwierząt łownych podejrzanym o wściekliznę znajdujące się na terenach będących w administracji państwowego gospodarstwa leśnego powinny być zabezpieczone przez właściwe nadleśnictwo w sposób wykluczający możliwość zakażenia ludzi lub zwierząt i dostarczone do Przychodni dla Zwierząt.

§ 6

Otwieranie zwłok lub zdejmowanie skór ze zwierząt łownych padłych lub pochodzących z odstrzału sanitarnego może być dokonane jedynie w obecności państwowego lekarza weterynarii.

§ 7

Na drogach przed wjazdem do lasu służba leśna umieści tablice ostrzegawcze z wyraźnym i trwałym napisem : "UWAGA WŚCIEKLIZNA - wstęp wzbroniony".

§ 8

Kto nie zastosuje się do zakazów określonych w niniejszym rozporządzeniu podlega karze grzywny do 5000,-złoty.

§ 9

Wykonanie rozporządzenia powierzam Wojewódzkiemu Lekarzowi Weterynarii oraz Kierownikowi Urzędu Rejonowego w Sierpcu.

§ 10

Rozporządzenie wchodzi w życie z dniem obwieszczenia na tablicy ogłoszeń w Urzędzie Rejonowym w Sierpcu i obowiązuje do czasu wygaśnięcia wścieklizny.

Wygaśnięcie wścieklizny stwierdza Wojewódzki Lekarz Weterynarii w Płocku i powiadamia o tym wszystkie jednostki organizacyjne uprzednio zobowiązane do wzięcia udziału w zwalczaniu choroby zaraźliwej.

§ 11

Rozporządzenie podlega opublikowaniu w Dzienniku Urzędowym Województwa Płockiego.

WOJEWODA PŁOCKI
Krzysztof Kołach

Poz. 19

ZARZĄDZENIE NR 3/97
WOJEWÓDZKIEGO KOMISARZA
WYBORCZEGO W PŁOCKU
z dnia 11 lutego 1997r.

w sprawie granic i numerów okręgów jednomandatowych, ich granic i numerów liczby radnych w okręgu oraz siedziby terytorialnej komisji wyborczej dla wyborów uzupełniających przeprowadzonych w gminie Kutno w dniu 13 kwietnia 1997r.

Na podstawie art. 14 ustawy z dnia 8 marca 1990r. Ordynacja wyborcza do rad gmin (t.j. Dz. U. Nr 84 z 1996r.) oraz Zarządzenie Nr 2/94 Wojewódzkiego Komisarza Wyborczego w Płocku z dnia 29 kwietnia 1994r. zarządzam, co następuje:

§ 1

Dla wyborów uzupełniających do Rady Gminy Kutno w okręgu wyborczym nr 2 ustalam granicę i numer oraz liczbę radnych jaka ma być wybrana.

Nr okręgu	Granice okręgu	Liczba radnych
2	sołectwa: Nowa Wieś, Nagodów	1

Siedziba Terytorialnej Komisji Wyborczej
Urząd Gminy w Kutnie

§ 2

Zarządzenie wchodzi w życie z dniem podpisania i podlega ogłoszeniu w "Dzienniku Urzędowym Województwa Płockiego" oraz przez rozplakatowanie obwieszczeń.

WOJEWÓDZKI KOMISARZ WYBORCZY
Władysław Urbański

Poz. 20

**ZARZĄDZENIE NR 6/97
WOJEWODY PŁOCKIEGO
z dnia 7 lutego 1997r.**

**w sprawie zarządzenia wyborów
uzupełniających do Rady Gminy w Kutnie.**

Na podstawie art. 111 ust. 1 ustawy z dnia 8 marca 1990 r. - Ordynacja wyborcza do rad gmin (j.t.Dz.U. z 1996 r. Nr 17 poz. 85) - w związku z wygaśnięciem mandatu radnego wskutek śmierci radnego zarządzam:

§ 1

Przeprowadzenie wyborów uzupełniających do Rady Gminy w Kutnie.

§ 2

Datę wyborów ustalam na niedzielę 13 kwietnia 1997 r.

§ 3

Dni, w których upływają terminy wykonania czynności przewidzianych w Organizacji wyborczej określa kalendarz wyborczy stanowiący załącznik nr 1 do niniejszego zarządzenia.

§ 4

Zarządzenie wchodzi w życie z dniem podpisania i podlega ogłoszeniu w "Dzienniku Urzędowym Województwa Płockiego".

WOJEWODA PŁOCKI
Krzysztof Kołach

Załącznik Nr 1 do Zarządzenia
Wojewody Płockiego Nr 6/97
z dnia 7 lutego 1997r

**SKRÓCONY KALENDARZ WYBORCZY DLA PRZEPROWADZENIA WYBORÓW
UZUPEŁNIAJĄCYCH DO RADY GMINY W KUTNIE W OKRĘGU WYBORCZYM NR 2**

<u>Treść czynności wyborczych</u>	<u>Termin realizacji czynności wyborczych</u>
1. Podanie do wiadomości wyborców przez rozplakatowanie obwieszczeń oraz ogłoszenie w Wojewódzki Dzienniku Urzędowym treści zarządzenia Wojewódzkiego Komisarza Wyborczego ustalającego granice i numery okręgu jednomandatowego, z wymienieniem siedziby terytorialnej komisji wyborczej	17. 02. 1997 r.
2. Powołanie przez Wojewódzkiego Komisarza Wyborczego Terytorialnej Komisji Wyborczej w Kutnie	24. 02. 1997 r.
3. Powołanie Obwodowej Komisji Wyborczej Nr 3 w Soczewce przez Terytorialną Komisję Wyborczą	21. 03. 1997 r..
4. Zgłaszanie do zarejestrowania Terytorialnej Komisji Wyborczej kandydatów na radnych	17. 03. 1997 r..
5. Podanie do publicznej wiadomości wyborców, przez rozplakatowanie obwieszczenia, uchwały terytorialnej komisji wyborczej o granicach obwodów	24. 03. 1997 r.
6. Wyłożenie spisu wyborców do publicznego wglądu.	03. 04. 1997 r.
7. Podanie do publicznej wiadomości przez Obwodową Komisję Wyborczą, w drodze rozplakatowania obwieszczenia TKW zawierającego informacje o kandydatach na radnych.	24. 03. 97 r.
8. Składanie wniosków przez wyborców nigdzie nie zameldowanych o wpisanie do spisu wyborców właściwego dla miejsca aktualnego pobytu	04. 04. 97 r.
9. Głosowanie	13 kwietnia 1997r.

Poz. 21

**OBWIESZCZENIE
WOJEWÓDZKIEGO
KOMISARZA WYBORCZEGO
W PŁOCKU**

z dnia 27 stycznia 1997r.

w sprawie podania do publicznej wiadomości wyników głosowania i wyników wyborów uzupełniających do Rady Gminy w Żychlinie w okręgu wyborczym Nr 18 obwód głosowania Nr 8.

Na podstawie art. 102 ustawy z dnia 8 marca 1990r. - Ordynacja wyborcza do rad gmin (Dz. U. Nr 16, poz. 96, z późn. zm.) podaję do publicznej wiadomości wyniki głosowania i wyniki wyborów do Rady Gminy w Żychlinie w okręgu wyborczym Nr 18 obwód głosowania Nr 8:

§ 1

Wyniki głosowania i wyniki wyborów w okręgu wyborczym Nr 18 przedstawiają się następująco:

Okręg wyborczy Nr 18

- | | |
|--|-----|
| a) liczba osób uprawnionych do głosowania | 501 |
| b) oddano głosów | 18 |
| c) głosów nieważnych oddano | 1 |
| d) głosów ważnych oddano | 17 |
| e) głosów ważnych bez dokonania wyboru oddano | 0 |
| f) na poszczególnych kandydatów oddano następującą liczbę głosów ważnych: | |

- | | | |
|-------------------|---|----|
| 1. Milka Ewa | - | 6 |
| 2. Pawlak Andrzej | - | 11 |

Najwięcej ważnie oddanych głosów otrzymał i został wybrany radnym:

Pan PAWLAK ANDRZEJ

**WOJEWÓDZKI KOMISARZ WYBORCZY
Władysław Urbański**

Poz. 22

**OBWIESZCZENIE
WOJEWÓDZKIEGO
KOMISARZA WYBORCZEGO
W PŁOCKU**

z dnia 10 lutego 1996r.

w sprawie podania do publicznej wiadomości wyników głosowania i wyników wyborów uzupełniających do Rady Gminy w Krośniewicach w okręgu wyborczym Nr 15 obwód głosowania Nr 4.

Na podstawie art. 102 ustawy z dnia 8 marca 1990r. - Ordynacja wyborcza do rad gmin (Dz. U. Nr 16, poz. 96, z późn. zm.) podaję do publicznej wiadomości wyniki głosowania i wyniki wyborów do Rady Gminy w Krośniewicach w okręgu wyborczym Nr 15 obwód głosowania Nr 4:

§ 1

Wyniki głosowania i wyniki wyborów w okręgu wyborczym Nr 15 przedstawiają się następująco:

Okręg wyborczy Nr 15

- | | |
|--|-----|
| a) liczba osób uprawnionych do głosowania | 396 |
| b) oddano głosów | 102 |
| c) głosów nieważnych oddano | 0 |
| d) głosów ważnych oddano | 102 |
| e) głosów ważnych bez dokonania wyboru oddano | 3 |
| f) na poszczególnych kandydatów oddano następującą liczbę głosów ważnych: | |

- | | | |
|-----------------------------|---|----|
| 1. Abramowicz Longin Stefan | - | 20 |
| 2. Cywka Gabriel Tadeusz | - | 17 |
| 3. Pichalak Jan Michał | - | 40 |
| 4. Świerczyński Stanisław | - | 22 |

Najwięcej ważnie oddanych głosów otrzymał i został wybrany radnym:

Pan PICHALAK JAN MICHAŁ

**WOJEWÓDZKI KOMISARZ WYBORCZY
Władysław Urbański**

Poz. 23

**UCHWAŁA NR 119/XIV/96
RADY GMINY W ŁĄCKU
z dnia 29 sierpnia 1996r.**

w sprawie: miejscowego planu zagospodarowania przestrzennego obszaru zabudowy mieszkaniowej działek Nr 132 i 134 we wsi Longinus gmina Łąck.

Na podstawie art. 26 z dnia 7 lipca 1994r. o zagospodarowaniu przestrzennym Dz.U. Nr 89 poz. 415 z 1994r. oraz art. 18 pkt. 5 i art. 40 ust.1 Ustawy z dnia 8 marca 1990r. o samorządzie terytorialnym Dz.U. Nr 16, poz. 95 z 1990r., z późniejszymi zmianami - uchwala się miejscowy plan zagospodarowania przestrzennego obszaru zabudowy mieszkaniowej działek Nr 132 i 134 we wsi Longinus gmina Łąck zwany dalej planem.

§ 1

1. Plan obejmuje obszar działek Nr 132 i 134.
2. Granice obszaru objętego planem pokrywają się z granicami strefy C.MN.1 określanej jako tereny o przeważającej funkcji mieszkaniowej ludności nierolniczej w miejscowym planie ogólnym zagospodarowania przestrzennego gminy Łąck zatwierdzonego uchwałą Nr 22/V/94 Rady Gminy w Łącku z dnia 5 grudnia 1994r. /Dz.Urz. Woj. Płockiego Nr 9 z dnia 8.12.1994r./

§ 2

Celem regulacji zawartych ustalenia planu jest:

1. ochrona interesów publicznych lokalnych i ponadlokalnych w zakresie obsługi komunikacyjnej i uzbrojenia terenu,
2. uszczegółowienie ustaleń zawartych w miejscowym planie ogólnym zagospodarowania przestrzennego gminy Łąck, obowiązujących dla tego terenu a oznaczonych w w/w planie gminy symbolem C.MN.1.,

3. ustalenie podstaw i warunków o sporządzenia geodezyjnego planu podziału obszaru na działki budowlane.

4. określenie warunków zabudowy i zagospodarowania obszaru, a w tym warunków do projektowania realizacyjnego uzbrojenia obszaru i nawierzchni dróg.

5. ustalenie podstaw formalno-prawnych i merytorycznych dla prowadzenia racjonalnej gospodarki przestrzennej na obszarze objętym planem.

§ 3

1. Przedmiotem ustaleń planu są:
 - 1/ obszar zabudowy mieszkaniowej oznaczonej na rysunku planu symbolem MN,
 - 2/ obszar urządzeń i tras komunikacyjnych oznaczonych na rysunku planu symbolem K,
 - 3/ zasady uzbrojenia terenu /wodociągi, kanalizacja, usuwanie odpadów/.

2. Na obszarze o którym mowa w ust. 1.1 ustala się przeznaczenie podstawowe i dopuszczalne oraz warunki jego dopuszczenia.

§ 4

1. Integralną częścią planu jest rysunek planu, stanowiący załącznik Nr 1 do niniejszej uchwały.
2. Następujące oznaczenia graficzne w rysunku planu są obowiązującymi ustaleniami planu:

1/ linie rozgraniczające obszaru o różnym przeznaczeniu bądź o różnych zasadach zagospodarowania - tj. linie rozgraniczające dróg dojazdowych, działek,

2/ oznaczenie nieprzekraczalnej linii zabudowy.

§ 5

Warunki zabudowy i zagospodarowania obszarów w decyzjach administracyjnych należy określać według zasad ustalonych dla obszarów wyznaczonych liniami rozgraniczającymi, o których mowa w §7 z uwzględnieniem ustaleń dotyczących infrastruktury technicznej, o których mowa w §8 oraz §9.

§ 6

Ilekość w dalszych przepisach niniejszej uchwały jest mowa o:

1/ **planie** - należy przez to rozumieć ustalenia planu, o których mowa w § 1 uchwały, o ile z treści przepisu nie wynika inaczej,

2/ **uchwale** - należy przez to rozumieć Uchwałę Rady Gminy w Łącku o ile z treści przepisu nie wynika inaczej.

3/ **przepisach szczególnych i odrębnych** - należy przez to rozumieć przepisy ustaw wraz z aktami wykonawczymi oraz ograniczenia w dysponowaniu terenu wynikające z prawomocnych decyzji administracyjnych /art. 104 Kodeksu postępowania administracyjnego/.

4/ **rysunku planu** - należy przez to rozumieć rysunek planu na mapie w skali 1:1000 stanowiący załącznik Nr 1 do niniejszej uchwały,

5/ **przeznaczeniu podstawowym** - należy rozumieć takie przeznaczenie, które powinno przeważać na danym obszarze, wyznaczonym liniami rozgraniczającymi.

6/ **przeznaczeniu dopuszczalnym** - należy przez to rozumieć przeznaczenie inne niż podstawowe,

7/ **obszarze** - należy przez to rozumieć obszar o określonym rodzaju przeznaczenia podstawowym, wyznaczonym na rysunku planu liniami rozgraniczającymi.

§ 7

1. Na obszarze oznaczonym na rysunku planu symbolem MN ustala się jako przeznaczenie podstawowe - budownictwo mieszkaniowe jednorodzinne.

2. Na obszarze wymienionym w ust. 1 ustala się jako przeznaczenie dopuszczalne funkcję usługową nieuciążliwą, wbudowaną w budynki mieszkalne lub realizowaną jako obiekty wolnostojące.

3. W stosunku do nowej zabudowy na obszarze o którym mowa w ust. 1 i 2 ustala się następujące wymagania:

1/ wysokość budynku mieszkalnego do 2 i 1/2 kondygnacji, licząc od poziomu terenu do kalenicy dachu,

2/ wysokość budynku gospodarczego /pomocniczego/ nie powinna przekraczać wysokości 3,5 m do kalenicy dachu od poziomu terenu,

3/ dostosowanie bryły budynku do architektury regionalnej i lokalnych tradycji oraz krajobrazu,

4/ zaleca się dachy wysokie, wielospadowe,

5/ zaleca się staranne dobranie materiałów budowlanych, wykończenie obiektu i zagospodarowanie działki,

6/ zaleca się zagospodarowanie obszaru działki w 60-70% zielenią azurową.

§ 8

1. Ustala się linie rozgraniczające dróg dojazdowych w pasie o szerokości od 9m-12m do 15m, zgodnie z rysunkiem planu.

2. Ustala się linie rozgraniczające w pasie o szerokości 8m dla drogi dojazdowej kompleksu działek od drogi wojewódzkiej Nr 31332 - zgodnie z rysunkiem planu.

3. Ustala się linię zabudowy w nieprzekraczalnej odległości 15m od krawędzi jezdni od drogi wojewódzkiej Nr 31332, na pozostałych działkach linia zabudowy w odległości min. 5m od linii trwałego ogrodzenia.

§ 10

Wykonanie niniejszej uchwały powierza się Zarządowi Gminy w Łącku.

§ 11

4. Na terenie w obrębie linii rozgraniczających, o których mowa w ust. 1 i 2 zakazuje się realizacji obiektów budowlanych, dopuszcza się realizację sieci uzbrojenia obszaru pod warunkiem nienaruszenia wymagań określonych w odrębnych przepisach dotyczących dróg publicznych, a także uzyskania zgody zarządcy dróg.

Zgodnie z art. 10 ust.3; art. 36 ust.3 ustawy o zagospodarowaniu przestrzennym ustala się jednorazową opłatę od wzrostu wartości nieruchomości w wysokości%

§ 12

§ 9

W celu umożliwienia właściwej eksploatacji oraz zachowania warunków ochrony środowiska ustala się:

Miejscowy Plan Zagospodarowania Przestrzennego obszaru zabudowy mieszkaniowej działek Nr 132 i 134 we wsi Longinus w gminie Łąck wchodzi w życie po upływie 14 dni od dnia jej ogłoszenia w Dzienniku Urzędowym Województwa Płockiego.

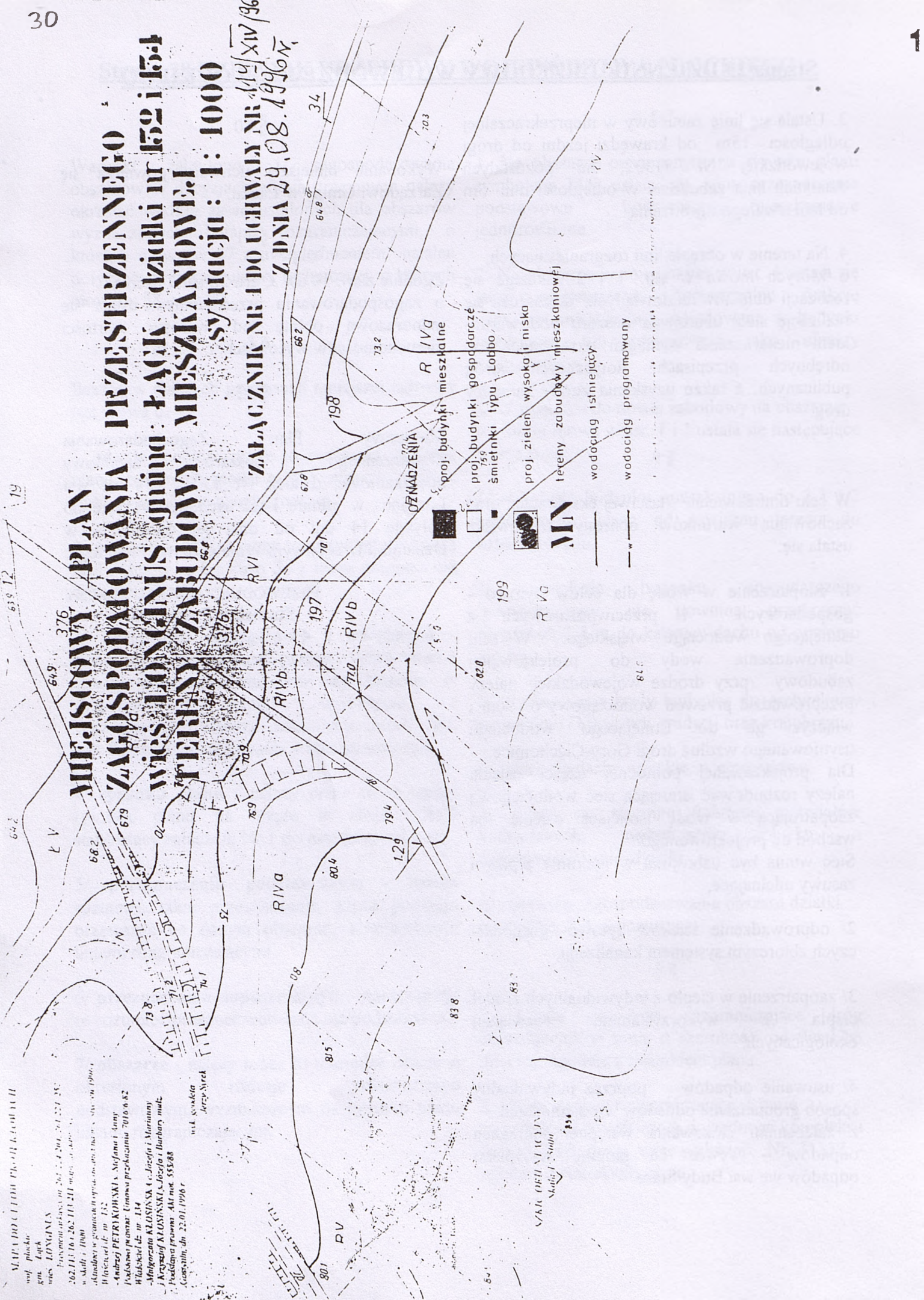
PRZEWODNICZĄCY RADY GMINY
Stanisław Pałczyński

1/ zaopatrzenie w wodę dla celów bytowo - gospodarczych i przeciwpożarowych z istniejącego wodociągu wiejskiego. W celu doprowadzenia wody do projektowanej zabudowy /przy drodze wojewódzkiej/ należy przeprowadzić przewód wodociągowy o 90m i włączyć go do istniejącego wodociągu usytuowanego wzdłuż drogi Góry-Ciechomice. Dla projektowanej północnej części osiedla należy rozbudować istniejącą sieć wodociągową zaopatrującą w wodę istniejące osiedle /na wschód od projektowanego/. Sieć winna być uzbrojona w hydranty p.poż. i zasowy odcinające,

2/ odprowadzenie ścieków bytowo- gospodarczych zbiorczym systemem kanalizacji,

3/ zaopatrzenie w ciepło z indywidualnych źródeł ciepła z wykorzystaniem rozwiązań ekologicznych,

4/ usuwanie odpadów - poprzez indywidualny sposób gromadzenia odpadów w pojemnikach z zaleceniem stosowania wstępnej segregacji odpadów - wywóz na gminne wysypisko odpadów we wsi Budy Stare.










MIĘSCOWY PLAN ZAGOSPODAROWANIA PRZESTRZENNEGO WIEŚ LONGINUS gmina ŁĄCKA dzielnki nr 152 i 154 TERENY ZABUDOWY MIESZKANIOWEJ

SYTUACJA : 1 : 1000

ZALĄCZNIK NR I DO UCHWAŁY NR 419 / XIV / 96 Z DNIA 29.08.1996 R.

OZNACZENIA

-  proj. budynki mieszkalne
-  proj. budynki gospodarcze
-  śmietniki typu Lobbo.
-  proj. zieleni wysoka i miska
-  tereny zabudowy mieszkaniowej
-  wodociąg istniejący
-  wodociąg programowany

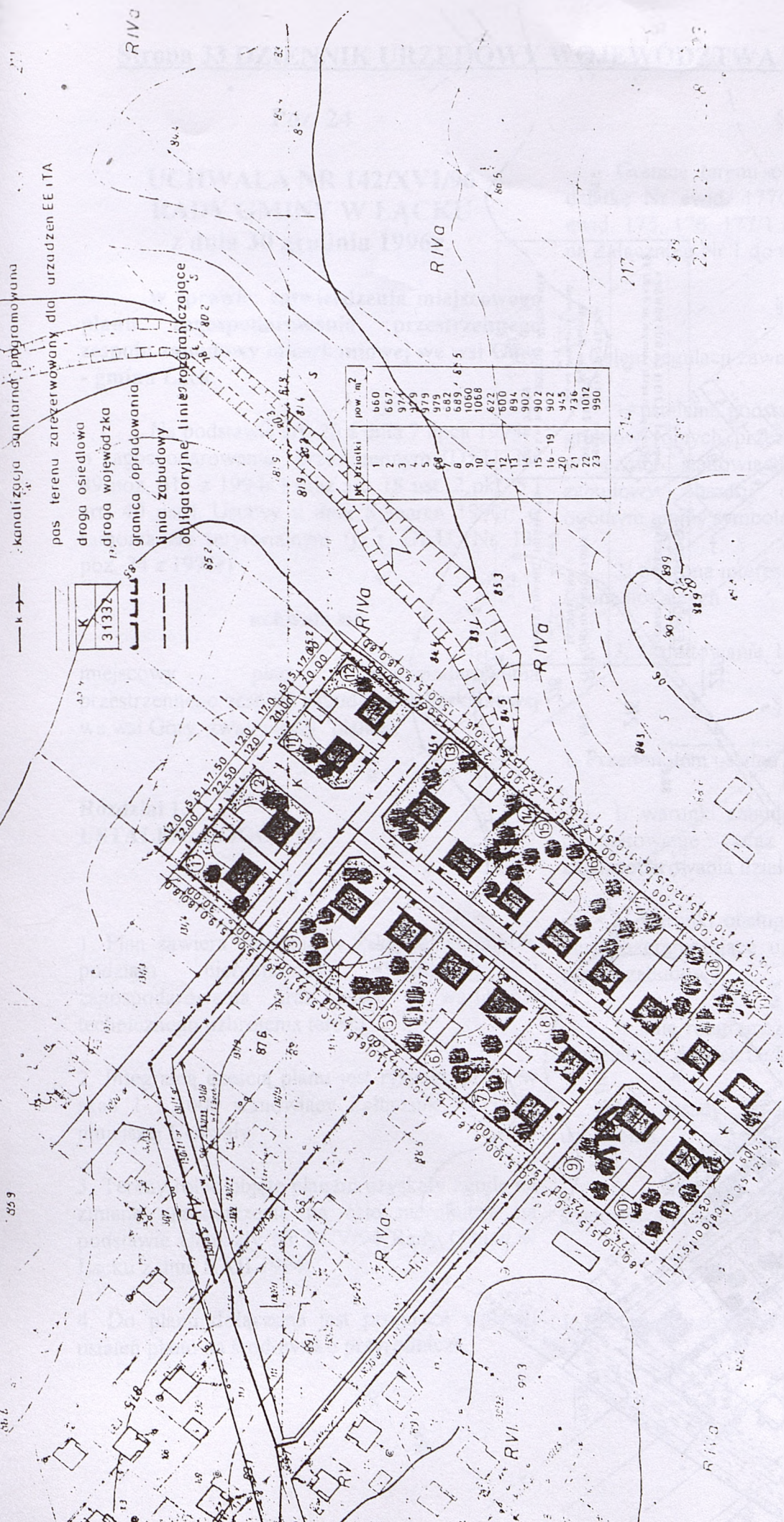
SKALA ORIENTACYJNA
Miejsc Piaskowe

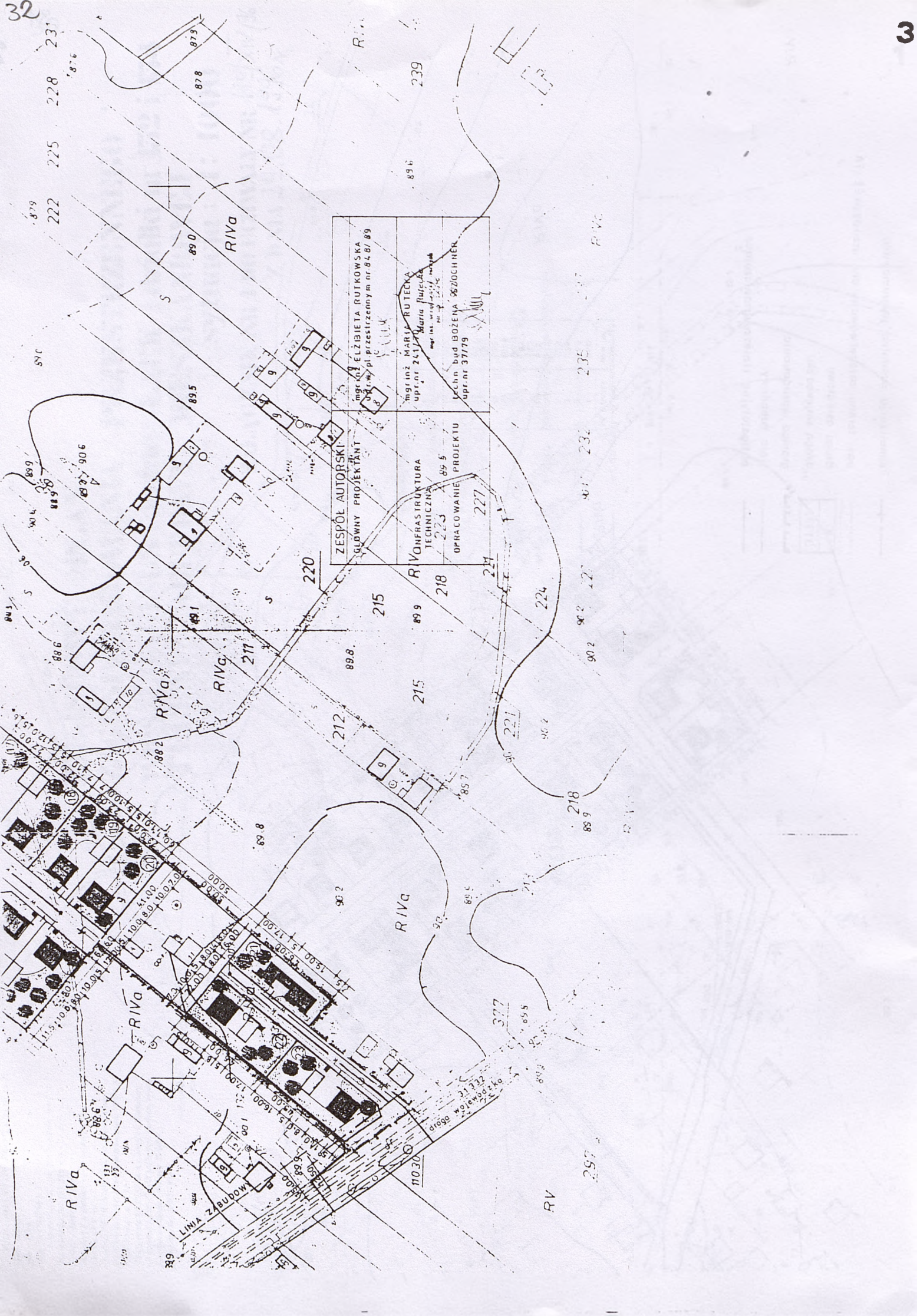
MAPA DO CENNYCH PRACY KATASTRALNEJ
wof. planck
gm. ŁĄCKA
Wzrost planck nr 262.113.211-200.201.221.25
262.113.161.262.113.211-200.201.221.25
w skali 1:1000
stanowiącym załącznik do uchwały nr 419/XIV/96
Wzrost planck nr 132
Andrzej PETRUKOWSKI, Mieczysław Stary
Józefowski pamiary: Urząd przydziału 7016 8 82
Wzrost planck nr 134
Mięszkanie KŁOSIŃSKA (c. Józefa i Marianny
i Krzysztof KŁOSIŃSKI, Józefa i Barbary mił.
i podległa prawnie AM nr 555/88
Część planck dn 22.01.1996 r.

- k — kanalizacja sanitarna, programowana
- pas terenu zarezerwowany dla urządzeń EE i TA
- droga osiedlowa
- droga wojewódzka
- granica opradowania
- linia zabudowy
- obligatoryjne linie rozgraniczające

31332

nr działki	pow. m ²
1	660
2	667
3	979
4	979
5	979
6	979
7	979
8	979
9	979
10	1068
11	672
12	600
13	894
14	902
15	902
16-19	902
20	945
21	736
22	1012
23	990





mgr inż. ELŻBIETA RUTKOWSKA J.C. w pi. pr. str. nr 84/B/89	
mgr inż. MARIA RUTECKA upr. nr 261/89 Maria Rutecka ul.	mgr inż. BOŻENA SZOCHNER upr. nr 377/79
ZESPÓŁ AUTORSKI GŁÓWNY PROJEKTANT	RIVONFRAS STRUKTURA TECHNICZNA OPRACOWANIE PROJEKTU

Poz. 24

§ 2

**UCHWAŁA NR 142/XVI/96
RADY GMINY W ŁĄCKU
z dnia 30 grudnia 1996r.**

Granice terenu objętego planem obejmuje działkę Nr ewid. 177/2 oraz część działek Nr ewid. 175, 176, 177/1 i 178 i zostały oznaczone na Załączniku Nr 1 do niniejszej Uchwały.

w sprawie: zatwierdzenia miejscowego planu zagospodarowania przestrzennego zespołu zabudowy mieszkaniowej we wsi Góry - gmina Łąck.

§ 3

1. Celem regulacji zawartych w planie jest:

Na podstawie art. 26 z dnia 7 lipca 1994r. o zagospodarowaniu przestrzennym (Dz.U. Nr 89 poz. 415 z 1994r.) oraz art. 18 ust. 2 pkt. 5 i art. 40 ust.1 Ustawy z dnia 8 marca 1990r. o samorządzie terytorialnym (j. t. Dz.U. Nr 13, poz. 74 z 1996r)

1/ ustalenie podstaw prawnych dla podziału gruntów rolnych przeznaczonych do zabudowy w części stanowiącej I-szy etap realizacji zabudowy obszaru oznaczonego w planie ogólnym gminy symbolem C.MN-1.

uchwala się

2/ ochrona interesów publicznych lokalnych i ponadlokalnych

miejscowy plan zagospodarowania przestrzennego zespołu zabudowy mieszkaniowej we wsi Góry, zwany dalej "planem".

3/ kształtowanie ładu przestrzennego.

§ 4

1. Przedmiotem ustaleń planu są:

**Rozdział 1.
USTALENIA OGÓLNE**

1/ warunki zabudowy, jej architektoniczne ukształtowanie oraz zasady i warunki zagospodarowania działek budowlanych,

§ 1

1. Plan zawiera ustalenia w zakresie warunków podziału nieruchomości, zabudowy i zagospodarowania oraz zasad i warunków technicznego uzbrojenia terenu.

2/ warunki obsługi komunikacyjnej, w tym linie rozgraniczające ulic i dróg obsługujących zespół zabudowy,

2. Integralną częścią planu jest rysunek planu w skali 1 : 1000 stanowiący Załącznik Nr 1 do niniejszej Uchwały.

3/ linie rozgraniczające projektowanych do wydzielenia działek budowlanych,

3. Tereny rolne objęte planem uzyskały zgodę na zmianę przeznaczenia na cele nierolnicze na podstawie Uchwały Nr 21/V/94 Rady Gminy w Łącku z dnia 5.XII.1994r.

4/ zasady i warunki technicznego uzbrojenia,

4. Do planu dołączona jest prognoza wpływu ustaleń planu na środowisko przyrodnicze.

5/ warunki wynikające z ochrony środowiska przyrodniczego.

§ 5

1. Ilekroć w przepisach Uchwały jest mowa o:

1/ **planie** - należy przez to rozumieć miejscowy plan zagospodarowania przestrzennego zatwierdzony niniejszą Uchwałą,

2/ **planie ogólnym gminy** - należy przez to rozumieć miejscowy plan ogólny zagospodarowania przestrzennego gminy Łąck zatwierdzony Uchwałą Nr 22/V/94 Rady Gminy w Łącku w dniu 5.XII.1994r.

3/ **uchwale** - należy przez to rozumieć niniejszą Uchwałą Rady Gminy w Łącku,

4/ **rysunku planu** - należy przez to rozumieć Załącznik Nr 1 do uchwały sporządzony na mapie w skali 1 : 1000,

5/ **przepisach szczególnych i odrębnych** - należy przez to rozumieć przepisy ustaw wraz z aktami wykonawczymi oraz ograniczenia w dysponowaniu terenem wynikające z prawomocnych decyzji administracyjnych,

6/ **liniach rozgraniczających** - należy przez to rozumieć granicę prawnie ustaloną pomiędzy terenami o różnym sposobie użytkowania, zagospodarowania oraz przeznaczeniu terenu, a także jako projektowane granice własności (władania) poszczególnych działek budowlanych,

7/ **linii zabudowy** - należy przez to rozumieć granicę sytuowania frontowych ścian budynków mieszkalnych i usługowych lub fragmentów tych ścian, a także fragmentów budynków zaliczanych wg normy PN--69/13--02360 do kubatury budynków w całości lub w 50%,

8/ **intensywność zabudowy** - rozumie się jako stosunek powierzchni zabudowanej na terenie działki budowlanej do powierzchni całkowitej tej działki i wyrażona jest w procentach

9/ **funkcjach pomocniczych** - należy przez to rozumieć zabezpieczenie potrzeb związanych z funkcją mieszkaniową poprzez realizację pomieszczeń takich jak: magazynki opału, sprzętu ogrodniczego, sportowo - turystycznego, pomieszczeń do przechowywania żywności i płodów rolnych, kotłownie, garaże, itp. pomieszczenia.

10/ **strefie usługowej** - należy przez to rozumieć wydzieloną nieprzekraczalnymi liniami zabudowy część powierzchni budowlanych działek mieszkaniowo - usługowych przeznaczonych do sytuowania obiektów usługowych.

11/ **zjeździe publicznym** - należy przez to rozumieć urządzone i uzgodnione z zarządzającym drogą miejsce dostępu do drogi działki (strefy usługowej) przeznaczonej na działalność usługową ogólnodostępną.

Zjazd publiczny realizowany może być wg. warunków technicznych zawartych w "Wytycznych projektowania dróg III, IV i V klasy - WPD 2" stanowiących Zał. Nr 2 do Zarządzenia Nr 5/95 Generalnego Dyrektora Dróg Publicznych z dnia 31.III. 1995r.

12/ **mini rondzie** - należy przez to rozumieć z wyspą środkową w kształcie koła (lub wyjątkowo o kształcie zbliżonym do koła) i jednokierunkową jezdnię wokół wyspy, na którym pojazdy obowiązane są objeżdżać wyspę środkową w kierunku przeciwnym do ruchu wskazówek zegara.

Mini rondo projektuje się zgodnie z "Instrukcją projektowania małych rond" Gen. Dyrekcji Dróg Publicznych - Załącznik do zarządzenia Nr 4/96 Gen. Dyrektora Dróg Publicznych z dnia 29. II. 1996 r.

13/ **rozwiązaniach docelowych** - należy przez to rozumieć ustalone w planie ogólnym gminy lub pożądane rozwiązania komunikacyjne wskazane w koncepcji urbanistycznej stanowiącej dokumentację planu, a także techniczne uwarunkowania wynikające z urbanizacji terenów objętych koncepcją.

Rozdział II
PRZEPISY SZCZEGÓŁOWE.

§ 6

1. Dla zespołu działek budowlanych oznaczonych w rysunku planu numerami identyfikacyjnymi kolejno od 1 do 38 ustala się następujące warunki zabudowy i zagospodarowania terenu:

1/ przeznaczenie terenu: zabudowa i zagospodarowanie wyłącznie na cele jednorodzinnej zabudowy mieszkaniowej; dopuszcza się wolnostojące budynki garażowe dla potrzeb właściciela działki mieszkaniowej, a pozostałe funkcje pomocnicze należy realizować jako powierzchnie zblokowane w jedną kubaturę z pomieszczeniami mieszkalnymi.

2/ linie rozgraniczające działki budowlane ustala się jako:

a/ ustalone wg wskazanych w rysunku planu odległości odniesionych do punktów stałych; linie te mogą podlegać uściśleniu stosownie do wartości kartometrycznej mapy, na której sporządzono rysunek planu, tj. w granicach tolerancji $\pm 1,0$ m,

b/ orientacyjne podlegające uściśleniu w trakcie geodezyjnego podziału terenu (na gruncie) z dokładnością $\pm 4,0$ m.

3/ linie zabudowy mieszkaniowej ustala się jako:

a/ ściśle określone -- tj. w odległości od krawędzi projektowanej jezdni wg wymiarów wskazanych w rysunku planu

b/ nieprzekraczalne -- tj. ustalona minimalna odległość od budynku mieszkalnego obiektów przeznaczonych na funkcje usługowe wg wymiarów wskazanych w rysunku planu,

c/ dopuszcza się ustalenie w decyzji o warunkach zabudowy i zagospodarowania działki linii zabudowy innej niż wynika to ze ściśle określonej odległości od krawędzi projektowanej jezdni, jeżeli jest to uzasadnione warunkami gruntowo -- wodnymi potwierdzonymi badaniami geotechnicznymi, przy czym obowiązuje zachowanie nieprzekraczalnej linii zabudowy określonej w pkt 3b.

4/ warunki posadowienia budynków mieszkalnych na terenie działek oznaczonych nr identyfikacyjnymi kolejno od 9 do 12, wydzielonych z działki Nr ewid. 175 (teren poeksploatacyjny, zrekultywowany) oraz na terenie działek nr identyfikacyjny 29, 30 i 33 (użytek zielony) należy ustalić na podstawie badań geotechnicznych poprzedzających realizację tych budynków.

5/ ukształtowanie terenu przeznaczonego do zabudowy oraz na fragmentach ulic przyległych do działek budowlanych wykonać wg orientacyjnych projektowanych rzędnych terenu ustalonych z dokładnością $\pm 0,30$ m i wskazanych w rysunku planu.

6/ warunki architektoniczne zabudowy mieszkaniowej:

a/ obowiązują budynki wolnostojące; dopuszcza się realizację budynków bezpośrednio przy zachodniej granicy działek oznaczonych nr identyfikacyjnymi kolejno od 13 do 17 w wypadku ustalenia linii rozgraniczających te działki wzdłuż istniejącej linii wewnętrznego podziału (własności) pomiędzy działkami Nr ewid. 175 i 176,

b/ maksymalna intensywność zabudowy na poszczególnych działkach nie może przekroczyć 40%,

c/ wysokość budynków mieszkalnych do 2,5 kondygnacji nadziemnych licząc od powierzchni terenu do kalenicy dachu, przy czym wysokość tą liczy się od powierzchni terenu po jego ukształtowaniu,

d/ wysokość wolnostojących budynków garażowych ustala się na 1 kondygnację licząc od powierzchni terenu, przy czym wysokość tą liczy się od powierzchni terenu po jego ukształtowaniu,

e/ obowiązuje realizacja dachów dwu i wielospadowych o kącie nachylenia połąci 35° do 45°; kalenice dachów głównej bryły budynku mieszkalnego kształtować wg zasady wskazanej w rysunku planu, dachy wolnostojących garaży dopuszcza się jako jednospadowe.

Pokrycie dachów wszystkich budynków należy wykonać jako niepalne w jednolitym kolorze zbliżonym do koloru dachówki ceramicznej.

7/ ogrodzenie terenu działek od strony ulic dojazdowych i lokalnych ustala się w jednolitym charakterze dla wszystkich nieruchomości mieszkalnych; ustala się wysokość ogrodzenia 1,50 m od powierzchni terenu liczonej jak dla wysokości budynków, w tym wysokości podmurówki 0,40 m; słupki wykonać jako murowane.

Ogrodzenia wskazane w rysunku planu wymagają uzyskania decyzji o pozwoleniu na budowę.

8/ warunki i zasady technicznego uzbrojenia terenu ustalone w § 9 obowiązują odpowiednio.

§ 7

1. Dla działek budowlanych oznaczonych w rysunku planu Nr identyfikacyjnymi kolejno od 39 do 41 ustala się następujące warunki zabudowy i zagospodarowania terenu:

1/ przeznaczenie terenu: zabudowa i zagospodarowanie terenu na cele mieszkaniowe, a także na cele usługowe realizowane wyłącznie w wyznaczonej strefie usługowej na warunkach jak niżej:

a/ dopuszcza się działalność usługową nieprodukcyjną związaną z handlem, obsługą ruchu turystycznego, gastronomią, kulturą, itp. realizowaną w obiektach kubaturowych; uciążliwość ograniczona do granic lokalizacji (własności)

b/ nie dopuszcza się obiektów i urządzeń mogących pogorszyć stan środowiska przyrodniczego,

c/ ustala się zakaz lokalizacji supermarketów i dużych hurtowni towarów masowych oraz baz i składów materiałów budowlanych, złomu, itp.

2/ linie rozgraniczające działki budowlane ustala się jako:

a/ ustalone wg wskazanych w rysunkach planu odległości odniesionych do punktów stałych; linie te mogą podlegać uściśleniu stosownie do wartości kartometrycznej mapy, na której sporządzono rysunek planu tj. w granicach tolerancji $\pm 1,0$ m

b/ przebieg linii rozgraniczającej działkę Nr identyfikacyjny 40 od działki Nr identyfikacyjny 41 może zostać zmieniony dla uzyskania innych proporcji pomiędzy powierzchniami tych działek,

3/ linie zabudowy usługowej ustala się jako nieprzekraczalne w stosunku do ulic, oraz jako nieprzekraczalne, minimalne odległości od budynków mieszkalnych i zostały wskazane w rysunku planu,

4/ warunki posadowienia budynków na działce Nr identyfikacyjny 39 wydzielonej z działki Nr ewidencyjny 175 (teren poeksploatacyjny, zrekultywowany) należy ustalić na podstawie badań geotechnicznych poprzedzających realizację tych budynków.

5/ wjazdy na działki mieszkaniowo - usługowe ustala się jako:

a/ odrębny zjazd publiczny zabezpieczający dostęp do sfery usług przyległej do zjazdu na warunkach ustalonych w § 8 pkt 1 ust. 3.

b/ na działkę mieszkaniowo -- usługową Nr identyfikacyjny 41 dopuszcza się wjazd z ulicy lokalnej D 1/2

6/ parkingi związane z obsługą działalności usługowej należy zabezpieczyć w granicach działki mieszkaniowo -- usługowej w strefie parkowania wskazanej w rysunku planu oraz w granicach ustalonej strefy usługowej stosownie do ustaleń § 8 pkt 2; północną granicę strefy parkowania stanowi nieprzekraczalna linia zabudowy usługowej (granica strefy usługowej),

7/ ukształtowanie terenu przeznaczonego do zabudowy, na zjazd publiczny oraz ulice przyległe do działek wykonać wg orientacyjnych projektowanych rzędnych terenu ustalonych z dokładnością $\pm 0,30$ m i wskazanych w rysunku planu.

8/ warunki architektoniczne zabudowy:

a/ dla budynków mieszkalnych obowiązują ustalenia zawarte w § 6 pkt 7 a, c, d, e,

b/ budynki usługowe mogą być powiązane z budynkiem mieszkalnym łącznikami, zadaszonymi przejściami, itp. o wysokości 1 kondygnacji, przy czym wysokość tą liczy się od powierzchni terenu po jego ukształtowaniu,

c/ ustala się wysokość zabudowy usługowej do 2,5 kondygnacji; przy czym wysokość tą liczy się od powierzchni terenu po jego ukształtowaniu,

d/ budynki usługowe mogą tworzyć zabudowę pierzejową wzdłuż ulicy [L 1/2]

e/ obowiązuje kształtowanie architektury oraz programu użytkowego obiektów usługowych w sposób zapewniający wysokie walory architektoniczne, stosownie do ich ekspozycji od drogi krajowej Nr 60.

9/ ogrodzenie strefy usługowej może być realizowane wyłącznie na wskazanej w rysunku planu nieprzekraczalnej linii zabudowy usługowej; ogrodzenie od ulic wymaga uzyskania decyzji o pozwoleniu na budowę.

10/ obowiązuje wprowadzenie zieleni izolacyjnej śreniowysokiej i wysokiej w strefie zieleni wskazanej w rysunku planu, na północ od strefy parkowania.

11/ warunki i zasady technicznego uzbrojenia terenu ustalone w § 9, obowiązują odpowiednio.

§ 8

1. Obsługę komunikacyjną zabudowy ustala się na następujących warunkach:

1/ zespół budowlanych działek mieszkaniowych powiązać z ulicą Ciechomicką stanowiącą ciąg drogi wojewódzkiej Nr 31332.

a/ obowiązuje zakaz budowy skrzyżowania ulicy D 1/2 z dopuszczonym zjazdem publicznym DZP stosownie do ustaleń w ust. 3/ i 5/,

b/ ustala się możliwość realizacji skrzyżowania drogi wojewódzkiej Nr 31332 z ulicą D 1/2 w formie mini ronda.

2/ ustala się przebieg ulic lokalnych [L 1/2], które w rozwiązaniu docelowym powinny być powiązane z drogami wojewódzkimi,

3/ obsługa strefy do czasu rozbudowy lokalnego systemu ulic powiązanego z drogami wojewódzkimi dopuszcza się zjazdem publicznym DZP realizowanym w miejscu wskazanym w rysunku planu; zjazd ten obsługuje wyłącznie przyległe do niego tereny zabudowy usługowej (strefy usług)

4/ szerokość ulic w liniach rozgraniczających obowiązuje odpowiednio jak wskazano w rysunku planu:

a) ulice lokalne [L1/2]: 15,0 m i 20,0 m.

b) ulice dojazdowe D1/2: 12 m szerokość jezdni ustala się na 6,0 m.

5/ dopuszcza się zjazd publiczny DZP z drogi krajowej Nr 60 obsługujący przyległe do niego tereny zabudowy usługowej; zjazd publiczny dopuszcza się do czasu rozbudowy lokalnego systemu ulic powiązanego z drogami wojewódzkimi:

a) ustala się szerokość jezdni 6,0 m z możliwością parkowania przyjezdniowego w strefie parkingów wskazanej w rysunku planu.

b) obowiązuje zakaz budowy skrzyżowania ulicy D1.2 ze zjazdem publicznym

6/ wyznacza się ciąg pieszo -- jezdny tj. o szerokości w liniach rozgraniczających 7,5 m.

7/ ustala się możliwość realizacji ciągu pieszo wzdłuż zachodniej granicy działki Nr identyfikacyjny 19; minimalna szerokość ciągu wynosi 5,0 m.

2/ Wyznacza się miejsca parkowania pojazdów:

1/ we wskazanej w rysunku planu strefie parkingów związanej z działalnością usługową; północną granicę w/w strefy stanowi niezakreślona linia zabudowy usługowej,

2/ pełne zapotrzebowanie na miejsca postojowe należy zabezpieczyć w granicach ustalonej strefy usługowej,

3/ parkowanie pojazdów właścicieli i użytkowników działek mieszkaniowych w granicach nieruchomości.

3. Fragmenty ulic oraz zjazdu publicznego wymagające ukształtowania terenu wg orientacyjnych rzędnych projektowanych ustalonych z dokładnością $\pm 0,30$ m wskazano w rysunku planu.

§ 9

1. Ustala się następujące warunki i zasady technicznego uzbrojenia terenu:

1/ sieć infrastruktury technicznej należy realizować w pasach ulicznych wyznaczonych liniami rozgraniczającymi ulic, z zachowaniem warunków określonych odrębnymi przepisami,

2/ zaopatrzenie w wodę zabezpiecza się dla zabudowy mieszkaniowej i usługowej z wodociągu wiejskiego istniejącego w ulicy Ciechomickiej i na południe od drogi krajowej Nr 60

3/ do czasu zabezpieczenia rozwiązań docelowych tj. rozbudowy istniejącej komunalnej oczyszczalni ścieków i systemu sieci kanalizacji we wsi Góry dopuszcza się:

a/ dla zabudowy mieszkaniowej gromadzenie ścieków w szczelnych zbiornikach usytuowanych wg zasady wskazanej w rysunku planu; wywóz do punktu zlewnego we wsi Łąck,

b/ sposób oczyszczania i odprowadzania ścieków związanych z działalnością usługową zostanie określony indywidualnie w decyzji o warunkach zabudowy i zagospodarowania działki stosownie do programu użytkowego i warunków sanitarnych w oparciu o odrębne przepisy.

4/ ogrzewanie budynków mieszkalnych i usługowych oraz zaopatrzenie w ciepłą wodę dopuszcza się z indywidualnych kotłowni wbudowanych w te budynki, pod warunkiem zastosowania technologii ekologicznych,

5/ gromadzenie odpadów stałych w szczelnych pojemnikach z obowiązkiem indywidualnego wywozu na gminne wysypisko śmieci w Starych Budach lub do wiejskich punktów gromadzenia odpadów,

6/ zaopatrzenie w energię elektryczną z istniejącej linii energetycznej SN Gostynin -- Bierzewice na warunkach technicznych określonych przez Zakład Energetyczny na podstawie odrębnych przepisów; ustala się możliwość lokalizacji stacji transformatorowych w miejscach wskazanych na rysunku planu,

7/ zaopatrzenie w gaz z odgałęzienia od projektowanego gazociągu Gostynin - Gąbin - Iłów poprzez stację redukcyjną I stopnia - S2 - projektowaną we wsi Góry.

§ 10

1. Obowiązuje zachowanie warunków ochrony środowiska przyrodniczego, a w szczególności:

1/ obowiązuje zakaz zrzutu ścieków bezpośrednio do rowu oraz bezodpływowych zagłębień w terenie, a także ich rozprowadzanie po terenie poprzez rozsączkowanie,

2/ istniejące skupiska zieleni wysokiej należy zachować i włączyć do zagospodarowania terenu,

3/ zaleca się zachować naturalne zagłębienia terenu oraz oczka wodne i włączyć je do zagospodarowania działki,

4/ niezabudowaną powierzchnię działek zaleca się maksymalnym stopniu obsadzić zielenią użytkową i ozdobną,

5/ obowiązuje wprowadzenie zieleni izolacyjnej wg ustaleń § 7 pkt 1 ust. 11,

6/ wszelkie uciążliwości związane z działalnością usługową winny być ograniczone do granic własności; powyższe dotyczy także parkowania pojazdów z zastrzeżeniem zawartym w § 8 ust. 5 a/

Rozdział 3 PRZEPISY KOŃCOWE

§ 11

1. Zgodnie z art. 10 ust. 3 i art. 36 ust. 3 Ustawy o zagospodarowaniu przestrzennym, dla terenów objętym planem ustala się dla naliczenia jednorazowej opłaty z tytułu wzrostu wartości nieruchomości rolnej stawkę procentową w wysokości:

1/ dla działek budowlanych wydzielonych z gruntów rolnych Nr ewid. 175, 176, 177/1 i 178 - 15%

2/ dla działek budowlanych wydzielonych z gruntów rolnych Nr ewid. 177/2 - 0%

§ 12.

W części dotyczącej ustaleń dla terenów w granicach opracowania i obowiązywania niniejszej uchwały uchyla się treść uchwały Nr 22/V/94 Rady Gminy w Łącku z dnia 5.XII.1994r. w sprawie zatwierdzenia miejscowego planu ogólnego zagospodarowania przestrzennego gminy Łąck.

§ 13

Wykonanie uchwały powierza się Zarządowi Gminy Łąck.

§ 14

Plan wchodzi w życie po upływie 14 dni od daty ogłoszenia uchwały w Dzienniku Urzędowym Województwa Płockiego.

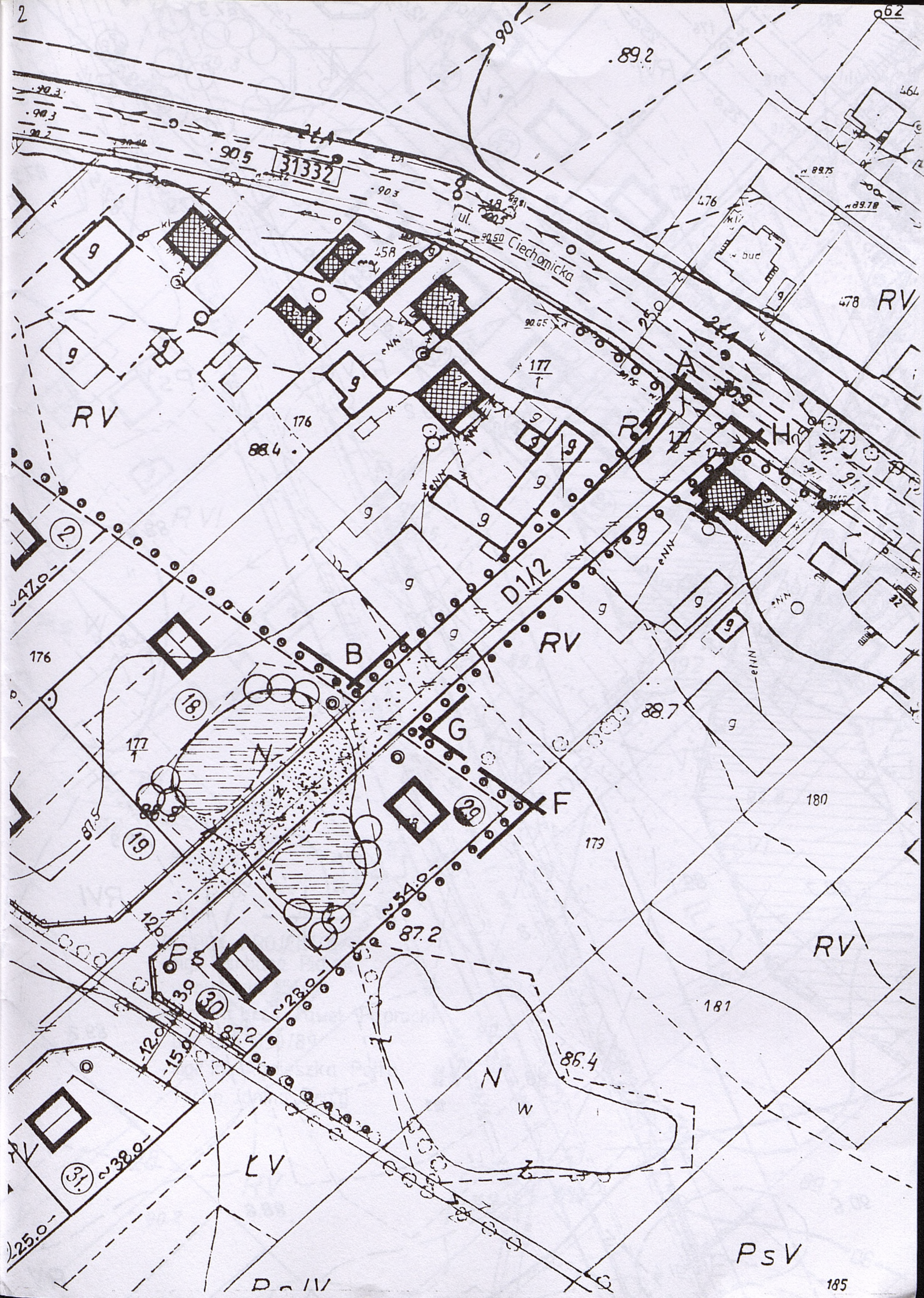
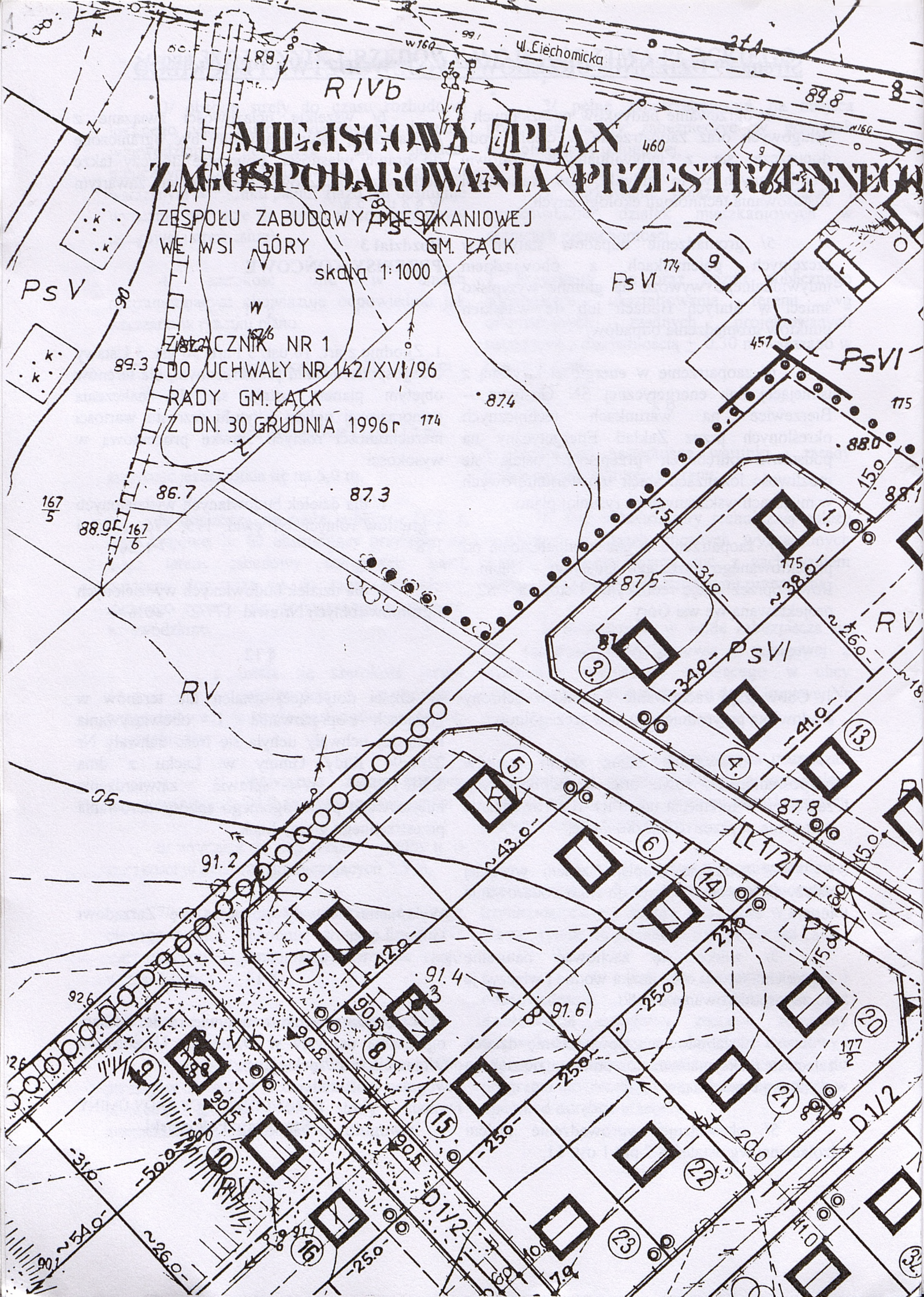
PRZEWODNICZĄCY RADY GMINY
Stanisław Palczyński

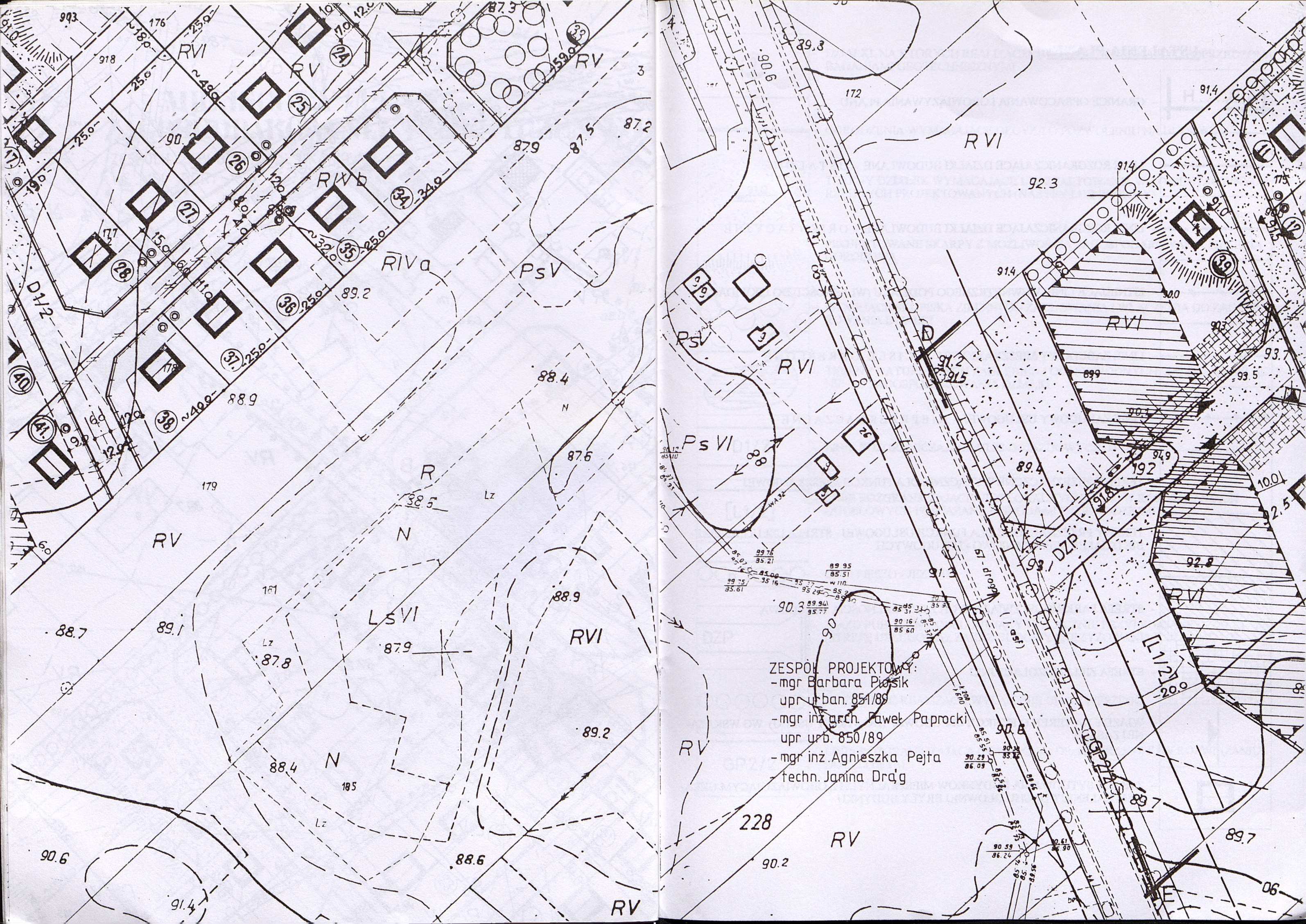
MIEJSCOWY PLAN ZAGOSPODAROWANIA PRZESTRZENNEGO

ZESPOŁU ZABUDOWY MIESZKANIOWEJ
WE WSI GÓRY GM. ŁĄCK

skala 1:1000

Załącznik nr 1
do uchwały nr 142/XVI/96
Rady GM. Łąck
z dn. 30 grudnia 1996r

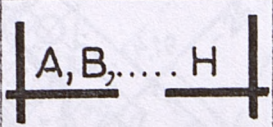

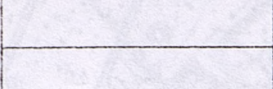

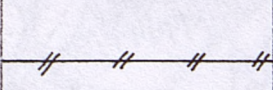


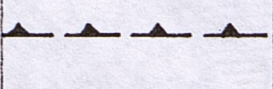








ZESPÓŁ PROJEKTOWY:

- mgr Barbara Piasik
upr urban. 851/89
- mgr inż arch. Paweł Paprocki
upr urb. 850/89
- mgr inż. Agnieszka Pejta
techn. Janina Drąg

USTALENIA PLANU:

	- GRANICE OPRACOWANIA I OBOWIĄZYWANIA PLANU
	- LINIE ROZGRANICZAJĄCE DZIAŁKI BUDOWLANE - USTALONE
	- LINIE ROZGRANICZAJĄCE DZIAŁKI BUDOWLANE - ORIENTACYJNE
	- ISTNIEJĄCE LINIE WEWNĘTRZNEGO PODZIAŁU (WŁASNOŚCI) DO LIKWIDACJI
	- LINIE ZABUDOWY MIESZKANIOWEJ - ŚCIŚLE OKREŚLONE
	- LINIE ZABUDOWY USŁUGOWEJ - NIEPRZEKRACZALNE
	- TERENY PRZEZNACZONE WYŁĄCZNIE DLA FUNKCJI MIESZKANIOWEJ
	- TERENY PRZEZNACZONE DLA FUNKCJI USŁUGOWEJ - STREFA USŁUG W OBRĘBIE DZIAŁEK MIESZKANIOWO - USŁUGOWYCH
	- STREFA PARKINGÓW ZWIĄZANYCH Z DZIAŁALNOŚCIĄ USŁUGOWĄ
	- STREFA ZIELENI IZOLACYJNEJ
	- WJAZDY NA TEREN O FUNKCJI USŁUGOWEJ (DO STREFY USŁUG) WG WSKAZANEJ ZASADY
	- ZASADA SYTUOWANIA BUDYNKÓW MIESZKALNYCH Z OBOWIĄZUJĄCYM UKŁADEM KALENICY DACHU GŁÓWNEJ BRYŁY BUDYNKU

9

- DZIAŁKI, NA KTÓRYCH REALIZACJA BUDYNKÓW WINNA BYĆ POPRZEDZONA BADANIAMi GEOTECHNICZNYMI

- OGRODZENIA WYMAGAJĄCE DECYZJI O POZWOLENIU NA BUDOWĘ

91.0

- TERENY DZIAŁEK WYMAGAJĄCE UKSZTAŁTOWANIA WG ORIENTACYJNYCH RZĘDNYCH PROJEKTOWANYCH (NASYPY LUB WYKOPY)

- PROJEKTOWANE SKARPY Z MOŻLIWOŚCIĄ ZAGOSPODAROWANIA ZIELENIĄ OGRODOWĄ

- ISTNIEJĄCE SKUPISKA ZIELENI DO ZACHOWANIA I WŁĄCZENIA DO ZAGOSPODAROWANIA DZIAŁKI

- TERENY NATURALNYCH ZAGŁĘBIEN I OCZEK WODNYCH; ZALECANE WŁĄCZENIE DO ZAGOSPODAROWANIA DZIAŁKI

D1/2

- LINIE ROZGRANICZAJĄCE ULIC DOJAZDOWYCH D 1/2

[L1/2]

- LINIE ROZGRANICZAJĄCE ULIC LOKALNYCH [L 1/2] W ROZWIĄZANIACH DOCELOWYCH POWIĄZANE Z DROGAMI WOJEWÓDZKIMI

- CIĄG PIESZO - JEZDNY

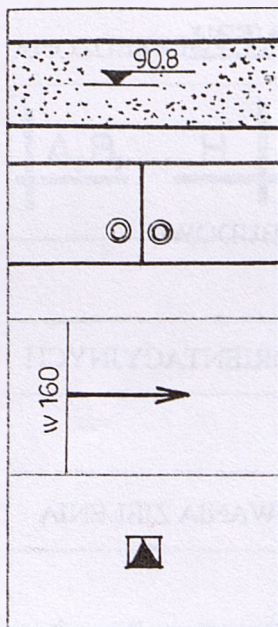
DZP

- ZJAZD PUBLICZNY OBSŁUGUJĄCY WYŁĄCZNIE PRZYLEGAJĄCE DZIAŁKI (STREFĘ USŁUGOWĄ); ZAKAZ BUDOWY SKRZYŻOWANIA Z ULICĄ [D 1/2]

- MOŻLIWOŚĆ REALIZACJI WYŁĄCZNIE CIĄGU PIESZEGO

GP2/2

- LINIA ROZGRANICZAJĄCA (PÓŁNOCNA) DROGI KRAJOWEJ W ROZWIĄZANIU DOCELOWYM



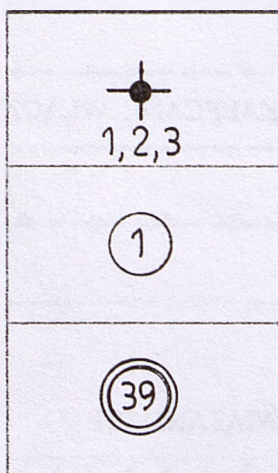
- ODCINKI ULIC WYMAGAJĄCE UKSZTAŁTOWANIA WG ORIENTACYJNYCH RZĘDNYCH PROJEKTOWANYCH (NASYPY LUB WYKOPY)

- ZASADA SYTUOWANIA SZCZELNYCH ZBIORNIKÓW NA ŚCIEKI

- PROJEKTOWANE ZAOPATRZENIE W WODĘ Z ISTNIEJĄCEGO WODOCIĄGU

- MOŻLIWOŚĆ LOKALIZACJI STACJI TRANSFORMATOROWYCH

INFORMACJE:




- MIEJSCA WYKONANYCH BADAŃ GEOTECHNICZNYCH W ZAKRESIE WARUNKÓW POSADOWIENIA BUDYNKÓW

- NUMERY IDENTYFIKACYJNE BUDOWLANYCH DZIAŁEK MIESZKANIOWYCH

- NUMERY IDENTYFIKACYJNE BUDOWLANYCH DZIAŁEK MIESZKANIOWO - USŁUGOWYCH

TERENY NA KTÓRYCH OBOWIĄZUJĄ USTALENIA PLANU OGÓLNEGO GMINY ZATWIERDZONEGO UCHWAŁĄ NR 22/V/94 RADY GMINY W ŁĄCKU W DNIU 5.XII.1994 R. :



- GRANICA OBOWIĄZYWANIA PLANU OGÓLNEGO GMINY

- ULICA CIECHOMICKA, CIĄG DROGI WOJEWÓDZKIEJ NR 31 332

- LINIE ROZGRANICZAJĄCE ULICY CIECHOMICKIEJ ORAZ DROGI KRAJOWEJ W ROZWIĄZANIU DOCELOWYM

- ISTNIEJĄCE BUDYNKI MIESZKALNE

Reklamacje z powodu niedoreczenia poszczególnych numerów
Dziennika Urzędowego Województwa Płockiego należy wnosić
do Wydziału Administracyjnego Urzędu Wojewódzkiego
w terminie 15 dni po otrzymaniu następnego numeru.

Wydawca: Urząd Wojewódzki w Płocku
Redakcja: Zespół Radców Prawnych UW
09 - 402 Płock, ul. Kolegialna 15
tel. 62-41-68 w. 161

Naczelnny Redaktor: Radca prawny mgr Barbara Mieszkowska