



DZIENNIK URZĘDOWY

WOJEWÓDZTWA PŁOCKIEGO

ISSN 0239-8478

Poz. 54 - 62

Płock, dnia 24 czerwca 1997r.

Nr 6

UCHWAŁY

54. Uchwała Nr 240/XXXVII/97 Rady Gminy Strzelce z dnia 31 stycznia 1997r. w sprawie wprowadzenia zmian do Statutu Gminy Strzelce - uchwała Nr 174/XXXIV/96 Rady Gminy Strzelce z dnia 15 lutego 1996r.
55. Uchwała Nr 237/XXXVIII/97 Rady Miejskiej w Krośniewicach z dnia 3 kwietnia 1997r. w sprawie zmiany uchwały Rady Miejskiej Nr 135/XXII/96 z dnia 24 lutego 1996r. w sprawie uchwalenia Statutu Gminy Krośniewice.
56. Uchwała Nr XXVIII/146/97 Rady Gminy w Brudzeniu Dużym z dnia 11 marca 1997r. w sprawie wprowadzenia zmian w Statucie Gminy.
57. Uchwała Nr 225/XXIX/97 Rady Gminy w Nowym Duninowie z dnia 25 kwietnia 1997r. w sprawie ustalenia nazw ulic w miejscowości i gminie Nowy Duninów.
58. Uchwała Nr 207/XXVIII/97 Rady Gminy w Nowym Duninowie z dnia 6 marca 1997r. w sprawie miejscowego planu zagospodarowania przestrzennego zabudowy mieszkaniowej we wsi Soczewka gmina Nowy Duninów.
59. Uchwała Nr 208/XXVIII/97 Rady Gminy w Nowym Duninowie z dnia 6 marca 1997r. w sprawie miejscowego planu zagospodarowania przestrzennego zabudowy mieszkaniowej we wsi Nowy Duninów.
60. Uchwała Nr XVII/140/97 Rady Gminy Pacyna z dnia 28 marca 1997r. w sprawie zmiany miejscowego planu ogólnego zagospodarowania przestrzennego gminy Pacyna zatwierdzonego uchwałą nr XXI/91/88 b. Gminnej Rady Narodowej w Pacynie z dnia 7 czerwca 1988r.

OBWIESZCZENIE

61. Obwieszczenie Zarządu Wojewódzkiego Funduszu Ochrony Środowiska i Gospodarki Wodnej w Płocku z dnia 16 czerwca 1997r. w sprawie ogłoszenia informacji o działalności Wojewódzkiego Funduszu ochrony Środowiska i gospodarki Wodnej w Płocku w 1996r.
62. Obwieszczenie Wojewody Płockiego z dnia 19 czerwca 1997r. w sprawie sprostowania błędów.

Poz. 54

**UCHWAŁA NR 240/XXXVII/97
RADY GMINY STRZELCE
z dnia 31 stycznia 1997r.**

w sprawie wprowadzenia zmian do Statutu Gminy Strzelce - uchwała Nr 174/XXVI/96 Rady Gminy Strzelce z dnia 15 lutego 1996r.

Na podstawie art. 18 ust. 2 pkt 1 i art. 22 ustawy z dnia 8 marca 1990r. o samorządzie terytorialnym (tekst jednolity Dz. U. z 1996r. Nr 13, poz. 74 z późn. zm.) oraz § 57 ust. 2 i 3 Statutu Gminy (uchwała Nr 174/XXVI/96 Rady Gminy Strzelce z dnia 15 lutego 1996r. zm. Nr 230/XXXIV/96 z dnia 12.12.1996r) Rada Gminy uchwala, co następuje:

§ 1

§ 52 ust. 1 pkt 1 otrzymuje nowe brzmienie:
"Dochody z mienia komunalnego w wysokości określonej corocznie uchwałą Rady Gminy".

§ 2

Uchwała wchodzi w życie z dniem ogłoszenia w Dzienniku Urzędowym Województwa Płockiego.

**PRZEWODNICZĄCY RADY GMINY
Janusz Oleczek**

Poz. 55

**UCHWAŁA NR 237/XXXVIII/97
RADY MIEJSKIEJ W KROŚNIEWICACH
z dnia 3 kwietnia 1997r.**

w sprawie zmiany uchwały Rady Miejskiej Nr 135/XXII/96 z dnia 24 lutego 1996r. w sprawie uchwalenia Statutu Gminy Krośniewice.

Na podstawie art. 18 ust. 2 pkt 1 ustawy z dnia 8 marca 1990r. o samorządzie terytorialnym (tekst jednolity Dz. U. z 1996r. Nr 13, poz. 74 z późn. zm.) Rada Miejska uchwala, co następuje:

§ 1

W § 3 ust. 2 Statutu Gminy Krośniewice wyraz "biała" zastępuje się wyrazem "srebrna".

§ 2

W załączniku Nr 5 do Statutu Gminy Krośniewice w § 2 wyraz "4 - ch" zastępuje się wyrazem "pięciu".

§ 3

Uchwała podlega ogłoszeniu na tablicy ogłoszeń w Urzędzie Gminy w miejscach publicznych na terenie Gminy Krośniewice i podlega publikacji w Dzienniku Urzędowym Województwa Płockiego.

§ 4

Uchwała wchodzi w życie z dniem ogłoszenia.

**PRZEWODNICZĄCY RADY MIEJSKIEJ
Bogumił Marciniak**

Poz. 56

**UCHWAŁA NR XXVIII/146/97
RADY GMINY W BRUDZENIU DUŻYM
z dnia 11 marca 1997r.**

w sprawie wprowadzenia zmian w Statucie Gminy.

Na podstawie art. 18 ust. 2 pkt 1 ustawy z dnia 8 marca 1990r. o samorządzie terytorialnym (tekst jednolity Dz. U. z 1996r. Nr 13, poz. 74 z późn. zm.) Rada Gminy w Brudzeniu Dużym uchwala, co następuje:

§ 1

Załącznik Nr 3 do Statutu Gminy dot. Regulaminu Komisji Rewizyjnej w § 4 ust. 1 otrzymuje brzmienie:

1. Komisja składa się z przewodniczącego, zastępcy przewodniczącego oraz pozostałych członków wybieranych wyłącznie spośród radnych uchwałą Rady podejmowaną zwykłą większością głosów w obecności co najmniej połowy składu Rady.

§ 2

Wykonanie uchwały powierza się Zarządowi Gminy.

§ 3

Uchwała wchodzi w życie z dniem ogłoszenia w Dzienniku Urzędowym Województwa Płockiego.

**PRZEWODNICZĄCY RADY GMINY
Zbigniew Krajenta**

Poz. 57

**UCHWAŁA NR 225/XXIX/97
RADY GMINY W NOWYM DUNINOWIE
z dnia 25 kwietnia 1997r.**

w sprawie ustalenia nazw ulic w miejscowości i gminie Nowy Duninów.

Na podstawie art. 18 ust. 2 pkt 13, art. 40 ust. 1 i art. 42 ustawy z dnia 8 marca 1990r. o samorządzie terytorialnym (tekst jednolity Dz. U. z 1996r. Nr 13, poz. 74 z późn. zm.) Rada Gminy uchwała, co następuje:

§ 1

Ustala się nazwy ulic położonych w miejscowości i gminie Nowy Duninów:

- Ulica Piękna - przy działkach Nr 261, 262, 263, 267, 268, 269
Ulica Wesoła - przy działkach nr 264, 267, 271

Ulica Długa - przy działkach nr 115/1, 121, 259

Ulica Krótka - przy działkach nr 192/3, 192/5, 191/3, 191/5, 190/1, 190/3

§ 2

Wykonanie uchwały powierza się Zarządowi Gminy w Nowym Duninowie.

§ 3

Uchwała wchodzi w życie z dniem ogłoszenia poprzez rozplakatowanie i podlega publikacji w Dzienniku Urzędowym Województwa Płockiego.

**PRZEWODNICZĄCY RADY GMINY
Mirosław Krysiak**

Poz. 58

**UCHWAŁA NR 207/XXVIII/97
RADY GMINY W NOWYM DUNINOWIE
z dnia 6 marca 1997r.**

w sprawie miejscowego planu zagospodarowania przestrzennego zabudowy mieszkaniowej we wsi Soczewka gmina Nowy Duninów.

Na podstawie art. 26 ustawy z dnia 7 lipca 1994r. o zagospodarowaniu przestrzennym Dz. U. Nr 89, poz. 415 z późniejszymi zmianami oraz art. 18 ust. 2 pkt 5 i art. 40 ust. 1 Ustawy z dnia 8 marca 1990r. o samorządzie terytorialnym - jednolity tekst Dz. U. Nr 13, poz. 74 z 1996r. - uchwała się miejscowy plan zagospodarowania przestrzennego zabudowy mieszkaniowej we wsi Soczewka gmina Nowy Duninów zwany dalej planem.

§ 1

1. Plan obejmuje obszar działek Nr 23/3, 23/4, 27, 24/2, 33/11/1-LP położonych we wsi Soczewka gmina Nowy Duninów, graniczący od strony wschodniej - na odcinku oznaczonym literami A-B-C-D-E-F z korytem rzeki Skrwy, od strony

południowej i zachodniej - na odcinku oznaczonym literami F-G-H-I-J z drogą krajową Nr 62 relacji Płock - Włocławek, od strony północnej na odcinku oznaczonym literami J-K-L-A - z terenami będącymi w administracji Okręgowej Dyrekcji Gospodarki Wodnej - to jest z działką Nr ewidencyjny 182.

2. Granice obszaru objętego planem pokrywają się z granicami strefy terenów rozwojowych o dominującej funkcji mieszkaniowej C.MN, określonych w miejscowym planie ogólnym zagospodarowania przestrzennego gminy Nowy Duninów, uchwalonym uchwałą Nr 37/V/94 Rady Gminy w Nowym Duninowie z dnia 26 października 1994r. (Dz. Urz. Woj. Płockiego Nr 9, poz. 137).

§ 2

Celem regulacji zawartych w ustaleniach planu jest:

1. uszczegółowienie ustaleń zawartych w planie ogólnym gminy obowiązujących dla tego obszaru,
2. ustalenie podstaw i warunków do sporządzenia geodezyjnego podziału na działki,
3. określenie warunków zabudowy i zagospodarowania terenu.

§ 3

1. Przedmiotem ustaleń planu są:

- 1/ obszar o funkcji mieszkaniowej oznaczony na rysunku planu symbolem MN. 1,
- 2/ obszar z przewagą funkcji mieszkaniowej oznaczony na rysunku planu symbolem MN.2,
- 3/ obszar zieleni urządzonej niskiej oznaczony na rysunku planu symbolem ZP,
- 4/ obszar zieleni urządzonej niskiej oznaczony na rysunku planu symbolami Z.1/2, 1.D1/2, D1/2 oraz G.1/2,
- 5/ zasady uzbrojenia terenu naniesione na rysunku planu.

2. Na obszarach, o których mowa w ust. 1 ustala się przeznaczenie podstawowe i dopuszczalne oraz warunki jego dopuszczenia.

§ 4

1. Integralną częścią planu jest rysunek planu, stanowiący załącznik Nr 1 do niniejszej uchwały.
2. Następujące oznaczenia graficzne w rysunku planu są obowiązującymi ustaleniami planu:
 - 1/ linie rozgraniczające obligatoryjne obszaru o różnym przeznaczeniu bądź różnych zasadach zagospodarowania - tj. linie rozgraniczające ulic, działek, z zastrzeżeniem ust. 2.2
 - 2/ oznaczenie nieprzekraczalnej linii zabudowy.

§ 5

1. Dla obszaru wymienionego w § 1 ust. 1 tracą moc ustalenia miejscowego planu ogólnego zagospodarowania przestrzennego gminy Nowy Duninów uchwalonego uchwałą Nr 37/V/94 Rady Gminy w Nowym Duninowie z dnia 26 października 1994r.
2. Warunki zabudowy i zagospodarowania terenów w decyzjach administracyjnych należy określać według zasad ustalonych dla obszarów wyznaczonych liniami rozgraniczającymi, o których mowa w §§ 7,8,9, z uwzględnieniem ustaleń dotyczących infrastruktury technicznej, wymienionych w § 10 oraz § 11.

§ 6

Ilekoć w dalszych przepisach niniejszej uchwały jest mowa o:

- 1/ planie - należy przez to rozumieć ustalenia planu, wyszczególnione w § 3 uchwały, o ile z treści przepisu nie wynika inaczej,
- 2/ uchwale - należy przez to rozumieć niniejszą Uchwałę Rady Gminy w Nowym Duninowie, o ile z treści przepisu nie wynika inaczej,
- 3/ przepisach szczególnych i odrębnych - należy przez to rozumieć przepisy ustaw wraz z aktami wykonawczymi oraz ograniczenia w dysponowaniu terenem, wynikające z prawomocnych decyzji administracyjnych (art. 104 Kodeksu postępowania administracyjnego),
- 4/ rysunku planu - należy przez to rozumieć rysunek planu sporządzony na mapie w skali 1 : 1000 stanowiący załącznik Nr 1 do uchwały,

- 5/ przeznaczeniu podstawowym - należy przez to rozumieć takie przeznaczenie, które powinno przeważać na danym obszarze, wyznaczonym liniami rozgraniczającymi,
- 6/ przeznaczeniu dopuszczalnym - należy przez to rozumieć rodzaje przeznaczenia inne niż podstawowe, które uzupełniają lub wzbogacają przeznaczenie podstawowe,
- 7/ obszarze - należy przez to rozumieć teren o określonym rodzaju przeznaczenia podstawowym, wyznaczony na rysunku planu liniami rozgraniczającymi.

§ 7

1. Na terenie oznaczonym na rysunku planu symbolem MN.1 ustala się jako przeznaczenie podstawowe funkcję mieszkaniową o charakterze jednorodinnym.
2. Jako przeznaczenie dopuszczalne na obszarze, o którym mowa w ust. 1 ustala się: funkcję usługową - lokalizowaną na działkach jako obiekty wolnostojące, bądź lokale wbudowane w partery budynków mieszkalnych lub dobudowane do tych budynków.
3. W stosunku do nowej zabudowy ustala się następujące wymagania:
 - 1/ wysokość budynków mieszkalnych - 1 1/2 do 2 1/2 kondygnacji nadziemnych i podpiwniczenia z tym, że poziom podłogi parteru nie może być mniejszy niż 0,66 m i nie wyższy niż 1,20 m licząc od poziomu przewidzianego w ramach projektu zagospodarowania działki,
 - 2/ dostosowanie architektury budynku do otoczenia z uwzględnieniem występującej ekspozycji krajobrazowej tego obszaru poprzez staranne opracowanie projektowe i kolorystyczne, zastosowanie dachów dwu - lub wielospadowych o nachyleniu połaci w granicach 35° - 45° oraz tradycyjnych materiałach wykończeniowych.
 - 3/ możliwość lokalizowania nowych budynków gospodarczych o gabarytach nie przekraczających wysokości 3,5 m licząc od poziomu gruntu, przy zachowaniu Prawa budowlanego.

§ 8

1. Na obszarze oznaczonym na rysunku planu symbolem MN.2 ustala się jako przeznaczenie podstawowe funkcję mieszkaniową jednorodinną.
2. Jako przeznaczenie dopuszczalne na obszarze, o którym mowa w ust. 1 ustala się funkcję usługową wbudowaną w budynki mieszkalne
3. W stosunku do nowej zabudowy ustala się następujące wymagania:
 - 1/ wysokość budynków mieszkalnych i mieszkalno - usługowych 1 1/2 do 2 1/2 kondygnacji nadziemnych z możliwością podpiwniczenia z tym, że poziom podłogi parteru nie może być mniejszy niż 0,60 m i nie wyższy niż 1,20 m licząc od poziomu przewidzianego w ramach projektu zagospodarowania działki,
 - 2/ dostosowanie architektury budynku do otoczenia z uwzględnieniem występującej ekspozycji krajobrazowej tego obszaru poprzez staranne opracowanie projektowe i kolorystyczne, zastosowanie dachów dwu - lub wielospadowych o nachyleniu połaci w granicach 35° - 45° oraz tradycyjnych materiałach wykończeniowych.
 - 3/ możliwość lokalizowania nowych budynków gospodarczych o gabarytach nie przekraczających wysokości 3,5 m licząc od poziomu gruntu, przy zachowaniu Prawa budowlanego.

§ 9

1. Jako podstawowe przeznaczenie obszaru oznaczonego na rysunku planu symbolem ZP ustala się zieleń urządzoną niską - trawniki z nasadzeniami krzewów niskopiennych nie ograniczających widoczności.
2. Ustala się zakaz wprowadzania innych funkcji niż podstawowa wymieniona w ust. 1.

§ 10

Na obszarze oznaczonym na rysunku planu symbolem LS ustala się jako przeznaczenie podstawowe tereny lasów bez prawa zabudowy z wyjątkiem obiektów i urządzeń związanych z gospodarką leśną.

§ 11

Na obszarze oznaczonym na rysunku planu symbolem NO wskazuje się jako teren korzystny dla lokalizacji oczyszczalni ścieków sanitarnych. Granice lokalizacji mogą być uściślone w decyzji administracyjnej.

§ 12

1. Ustala się dla drogi krajowej Nr 62 Płock - Duninów - Włocławek, która w obszarze zabudowanym po zrealizowaniu obejścia (oznaczonego na rysunku planu G1/2 o szerokości 30,0 m w liniach rozgraniczających) będzie ulicą zbiorczą Z1/2 - rozstaw linii rozgraniczających o szerokości od 15,0 m do 25 m od osi jezdni. Ustala się linię zabudowy 25,0 m od krawędzi jezdni - dla lokalizowanych budynków mieszkalnych; min. 20,0 m od krawędzi jezdni dla lokalizowanych budynków usługowych.

Droga obsługuje teren poprzez skrzyżowanie z drogą dojazdową D1/2.

2. Ustala się obsługę komunikacyjną obszaru objętego niniejszym planem ulicami dojazdowymi oznaczonymi na rysunku planu symbolem D1/2 poprzez skrzyżowanie z drogą krajową Nr 62.

1/ ustala się dla dróg dojazdowych D1/2 rozstaw linii rozgraniczających 10,0 m i 12,0 m; linii zabudowy min. 5,0 m do 7,0 m od linii trwałego ogrodzenia działek dla lokalizowanych budynków mieszkalnych, dla budynków usługowych linia zabudowy może być równa linii rozgraniczającej drogi - zgodnie z rysunkiem planu,

2/ ustala się dla drogi dojazdowej oznaczonej na rysunku planu symbolem 1.D1/2 zmienny rozstaw linii rozgraniczających od 24,0m do 26,0 m. W pasie tej drogi lokalizuje się stanowiska parkingowe - oznaczone na rysunku planu.

Linia zabudowy min. 5,0m od linii trwałego ogrodzenia - dla budynków mieszkalnych; dla budynków usługowych linia zabudowy równa linii rozgraniczającej drogi,

3/ ustala się dla ciągów pieszych oznaczonych na rysunku planu rozstaw linii rozgraniczających od 4,0m do 6,0 m - zgodnie z oznaczeniami na rysunku planu.

3. Na terenach w obrębie linii rozgraniczających, o których mowa w ust. 1, 2 zakazuje się realizacji obiektów budowlanych, z wyjątkiem urządzeń technicznych dróg i związanych z utrzymaniem i obsługą ruchu; dopuszcza się realizację sieci uzbrojenia terenu pod warunkiem nienaruszenia wymagań określonych w odrębnych przepisach dotyczących dróg publicznych, a także uzyskania zgody zarządcy dróg.

§ 14

W celu umożliwienia właściwej eksploatacji zabudowy oraz zapewnienia warunków ochrony środowiska ustala się:

1/ zaopatrzenie w wodę dla celów bytowo - gospodarczych i przeciwpożarowych z istniejącego wodociągu PCW O110mm biegnącego wzdłuż drogi krajowej Płock - Włocławek.

Doprowadzenie wody do projektowanej zabudowy siecią osiedlową jak pokazano na rysunku planu wyposażoną w hydranty p.pożarowe oraz zasuwy odcinające na odgałęzieniach,

2/ odprowadzenie ścieków bytowo - gospodarczych systemem kanalizacji odprowadzającej grawitacyjnie ścieki do programowanej oczyszczalni ścieków we wschodniej części wsi oznaczonej na rysunku planu symbolem NO.

Do czasu realizacji systemu kanalizacji dopuszcza się indywidualne przydomowe oczyszczalnie ścieków,

3/ zaopatrzenie w ciepło poprzez indywidualne systemy ogrzewania z zastosowaniem paliwa ekologicznego (olej, gaz),

4/ zaopatrzenie w gaz dla celów bytowo - gospodarczych i grzewczych z programowanej sieci gazowej i gazociągu zasilającego programowanego z kierunku Płocka - dzielnicy Radziwie,

5/ usuwanie odpadów - poprzez indywidualny sposób gromadzenia ich w pojemnikach okresowo opróżnianych z wywożeniem do zorganizowanego wiejskiego punktu gromadzenia odpadów w Soczewce,

6/ doprowadzenie energii elektrycznej poprzez:

• likwidację istniejącej S-341 stacji transformatorowej

- budowę stacji transformatorowej rozdzielczej 15/0,4 kV z transformatorem do zwiększonego obciążenia,
- realizację odcinka linii napowietrznej 15 kV z odczepem od istniejącej linii 15 kV relacji Płock - Soczewka - Duninów,
- realizację wyprowadzenia ze stacji obwodów niskiego napięcia w wykonaniu napowietrznym z wykorzystaniem słupów do zawieszenia lamp oświetlenia ulicznego,
- włączenie istniejących obwodów nn w projektowany układ sieci niskiego napięcia,

7/ rozprowadzenie jednootworowej kanalizacji telefonicznej wzdłuż ulic.

§ 14

Wykonanie uchwały powierza się Zarządowi Gminy w Nowym Duninowie.

§ 15

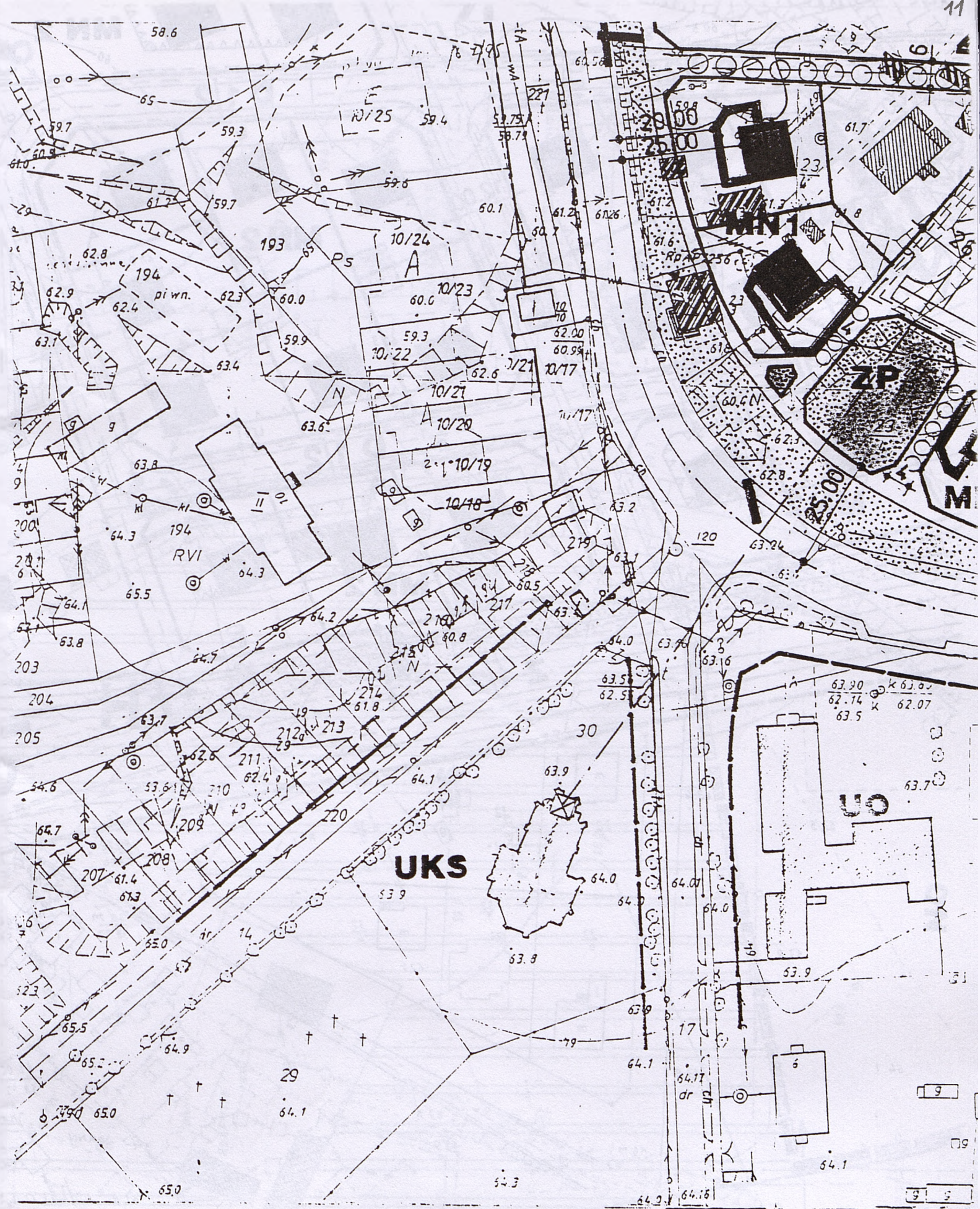
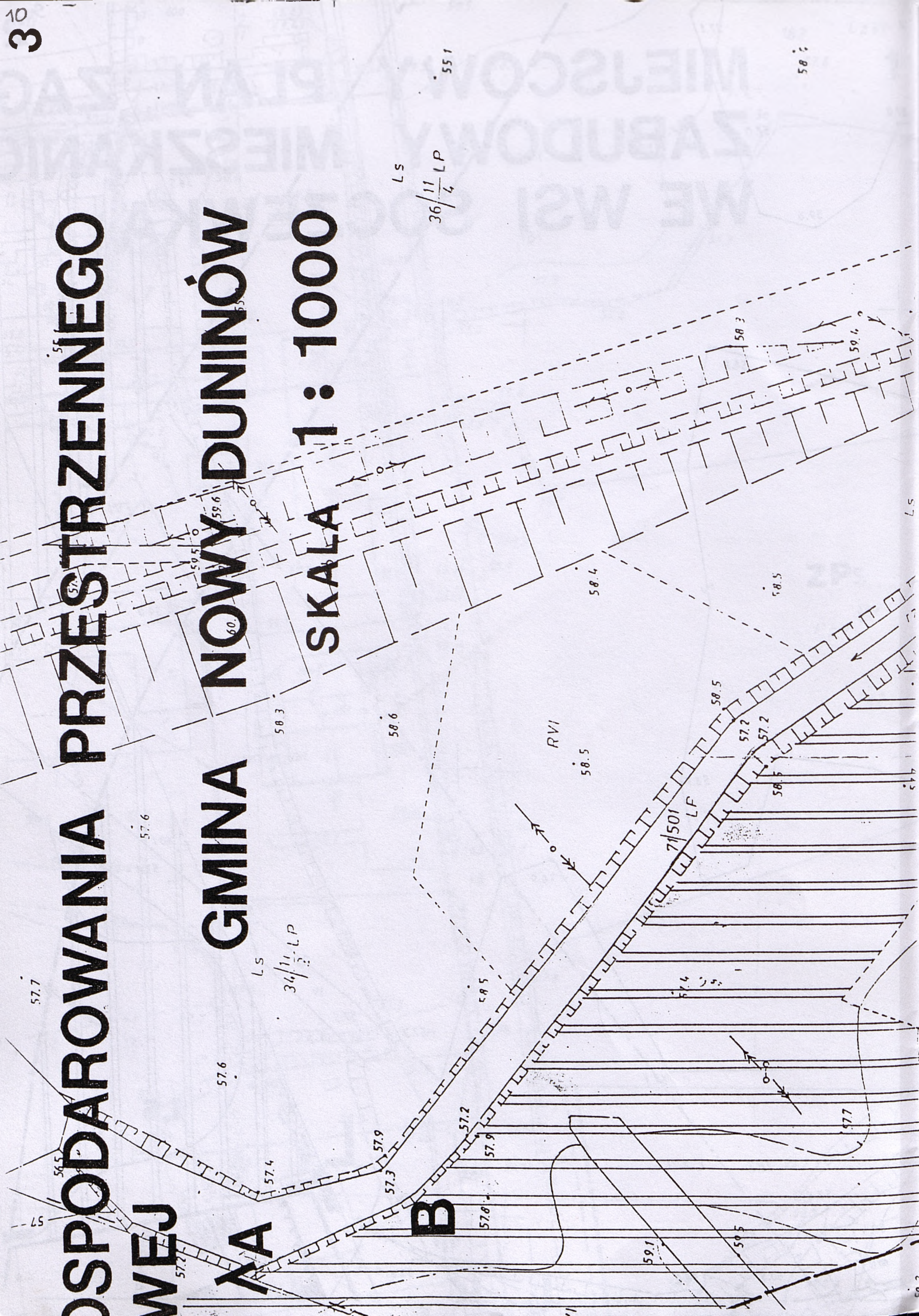
Zgodnie z art. 10 ust. 3; art. 36 ust. 3 ustawy o zagospodarowaniu przestrzennym ustala się jednorazową opłatę od wzrostu wartości nieruchomości w wysokości 0%.

§ 16

Uchwała wchodzi w życie po upływie 14 dni od dnia jej ogłoszenia w Dzienniku Urzędowym Województwa Płockiego.

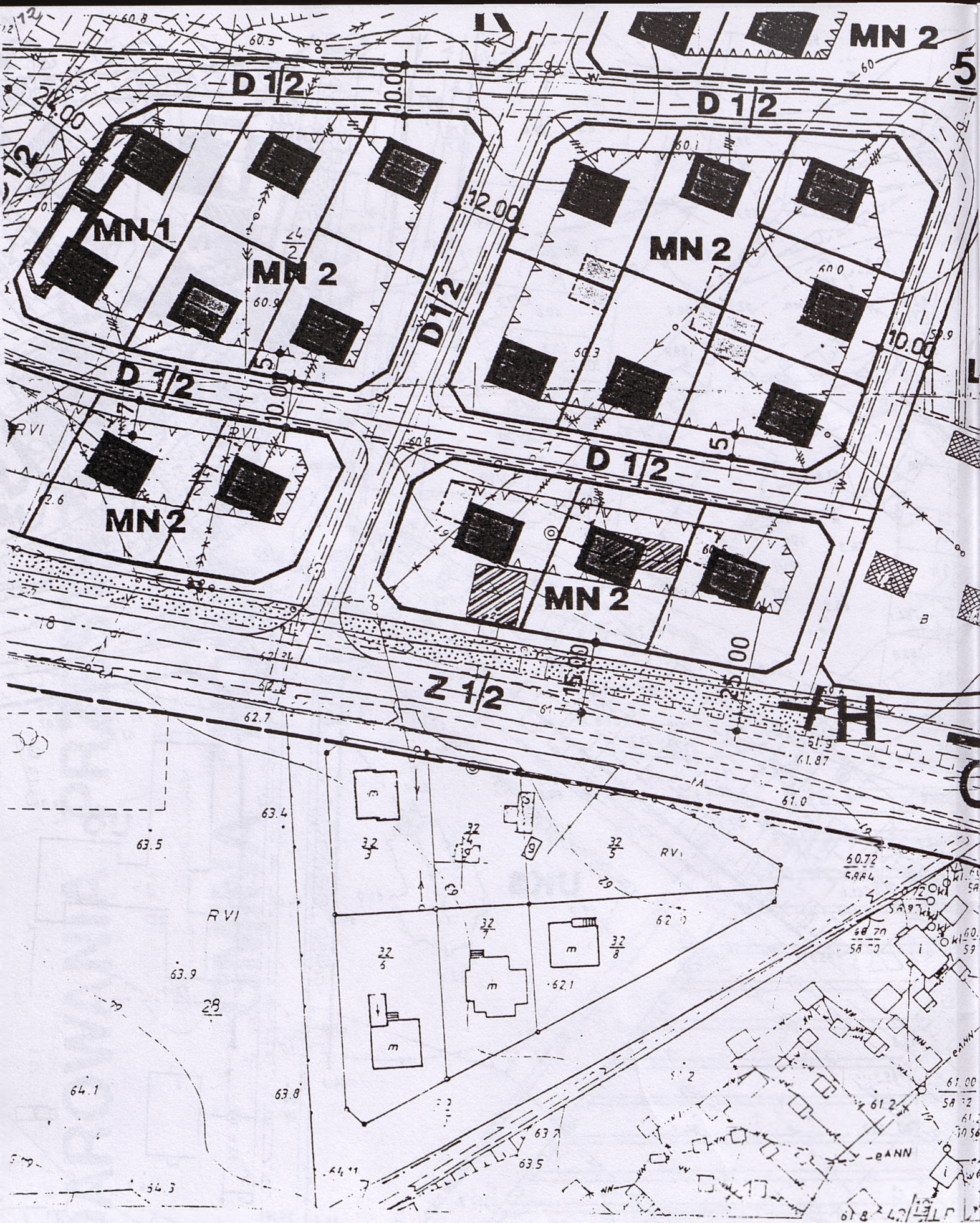
PRZEWODNICZĄCY RADY GMINY
Mirosław Krysiak

OSPODAROWANIA PRZESTRZENNEGO WEJ GMINA NOWY DUNINÓW SKALA 1 : 1000



USTALENIA PLANU

	GRANICA OPRACOWANIA A-B-C-D-E-F-G-H-I-J-K-L-A		WODOCIĄG
	GRANICA USTALEŃ PLANU H-I-J-K-L-L-M-N-H		WODOCIĄG
	LINIE ROZGRANICZAJĄCE OBLIGATORYJNE		KANALIZACJA



NIEJĄCY

IEDŁOWY PROGRAMOWANY

A SANITARNA OSIEDŁOWA PROGRAMOWANA

OLEKTORA DOPROWADZAJĄCEGO ŚCIEKI DO
VANEJ OCZYSZCZALNI ŚCIEKOW

II. INNE OZNACZENIA W GRANICA



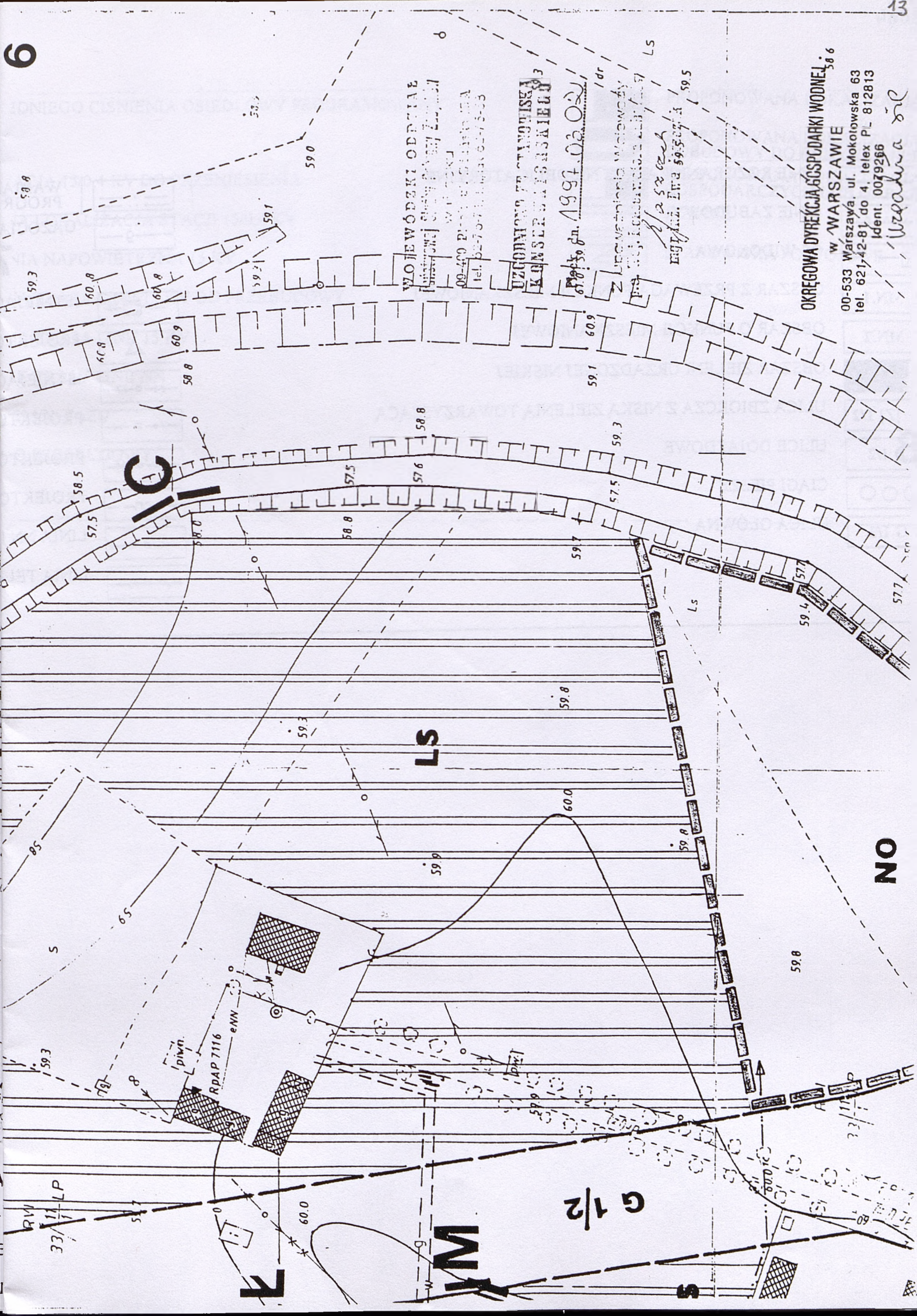
ISTNIEJĄCE BUDYNKI BEZ PRA



ISTNIEJĄCE BUDYNKI Z PRAW



TEREN ZABUDOWY MIESZKAN



WOJEWÓDZKI ODDZIAŁ
[...]
00-400 PRA...
tel. 627 071 072 073 074 075 076 077 078 079 080 081 082 083 084 085 086 087 088 089 090 091 092 093 094 095 096 097 098 099 100

UZGODNIŁO WYKONANIE
KONSERWACJI

1997.02.02

1997.02.02

1997.02.02

1997.02.02

1997.02.02

1997.02.02




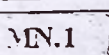
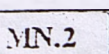

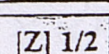


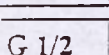
1997.02.02


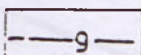
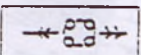


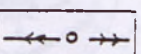




1997.02.02

1997.02.02

1997.02.02

OKRĘGOWA DYREKCJA GOSPODARKI WODNEJ
W WARSZAWIE
00-533 Warszawa, ul. Mokołowska 63
tel. 621-42-81 do 4, telex PL 812813
Ident. 0079266
Włodarska 51

	LINIE ROZGRANICZAJĄCE NIEOBLIGATORYJNE
	LINIE ZABUDOWY
	OŚ WIDOKOWA
	OBSZAR Z PRZEWAGĄ FUNKCJI MIESZKANIOWEJ
	OBSZAR O FUNKCJI MIESZKANIOWEJ
	OBSZAR ZIELENI URZĄDZONEJ NISKIEJ
	ULICA ZBIORCZA Z NISKĄ ZIELENIĄ TOWARZYSZĄCĄ
	ULICE DOJAZDOWE
	CIĄGI PIESZE
	ULICA GŁÓWNA

	WARIAN
	PROGR.
	GAZOCIĄ
	7
	ISTNIEJĄC
	PROJEKTO
	ISTNIEJĄC
	PROJEKTO
	PROJEKTO
	PROJEKTO
	LINIA NN D
	LINIA TELE

EDNIEGO CIŚNIENIA OSIEDLOWY PROGRAMOWANY

ACJA 15/0,4 KV DO PRZENIESIENIA

NA LOKALIZACJA STACJI 15/0,4 KV

NA NAPOWIETRZNA 15 KV


NA TRASA LINII 15 KV DO PRZEBUDOWY

NA TRASA LINII 15 KV

IE TRASY LINII NN

EMONTAŻU

O PRZEBUDOWY



PROPONOWANA LOKALIZACJA
PROPONOWANA LOKALIZACJA
DOBUDOWY DO BUDYNKU MIE
PROPONOWANA LOKALIZACJA
GOSPODARCZYCH LUB GARAZ
JEZDNI
STANOWISKA POSTOJOWE

Z-CC-TEKTORA
d/s Ekspertizy
mgr inż. Jerzy Zieliński

58.7

36/11 LP

W. GOSTELINE

109

7

11

A

五

1/1

Yostling 1986-12-05

1

7097

70.5

53.3757.8 57.4

1

2685

Z-07 Dreyfuss, Walter

508

509

117

USTYNIAK

Nr 241/70

upr
inz

A diagram of a parallelogram. The left side is labeled 6.9 and the right side is labeled 8.5. The bottom-left interior angle is labeled k .

III OPRACOWANIA

/A PRZEBUDOWY

W PRZEBUDOWY I MODERNIZACJI

OWEJ I GOSPODARCZEJ LEŚNICTWA

BUDYNKÓW MIESZKALNYCH

UNKCJI USŁUGOWEJ W FORMIE ZKALNEGO

OMOCNICZNYCH BUDYNKÓW

III. USTALENIA WYNIKAJĄCE Z PLANU GMINY

TEREN LASÓW

TEREN KORZYSTNY DLA LOKALIZACJI OCZYSZCZALNI ŚCIEKÓW

AKWENY I CIEKI WODNE

TEREN KOŚCIOŁA PARAFIALNEGO I FUNKCJI TOWARZYSZĄCYCH

TEREN USŁUG OŚWIATY (SZKOŁA PODSTAWOWA)

TEREN ZIELENI URZĄDZONEJ Z MOŻLIWOŚCIĄ LOKALIZACJI
URZĄDZEN TURYSTYCZNYCH

Poz. 59

§ 2

**Uchwała Nr 208/XXVIII/97
RADY GMINY W NOWYM DUNINOWIE
z dnia 6 marca 1997r.**

**w sprawie miejscowego planu
zagospodarowania przestrzennego
zabudowy mieszkaniowej we wsi Nowy
Duninów.**

Na podstawie art. 26 ustawy z dnia 7 lipca 1994r. o zagospodarowaniu przestrzennym Dz. U. Nr 89, poz. 415 z późniejszymi zmianami oraz art. 18 ust. 2 pkt 5 i art. 40 ust. 1 Ustawy z dnia 8 marca 1990r. o samorządzie terytorialnym - jednolity tekst Dz. U. Nr 13, poz. 74 z 1996r. - uchwala się miejscowy plan zagospodarowania przestrzennego zabudowy mieszkaniowej we wsi Nowy Duninów zwany dalej planem.

§ 1

1. Plan obejmuje obszar działek Nr 4, 5/1, 5/2, 5/4, 5/5, 6, 7, 8, 9, 10, 11, 12, 13, 15, 16, 17, 18, 19, 20, 21, 22, 23, 24, 25, 26, 27, 28 położonych we wsi Nowy Duninów, graniczący od strony zachodniej na odcinku oznaczonym literami A-B-C-D z gruntami Lasów Państwowych, od strony północnej i wschodniej na odcinku oznaczonym literami D-E-F-G-H z z terenami będącymi w administracji Okręgowej Dyrekcji Gospodarki Wodnej, od strony południowej z odcinkiem drogi krajowej Nr 62 Płock - Włocławek i jego południową linią rozgraniczającą.
2. Granice obszaru objętego planem pokrywają się z granicami strefy terenów rozwojowych oznaczonych symbolami C.MN i A.MN o dominującej funkcji mieszkaniowej, ustalonej w planie ogólnym zagospodarowania przestrzennego gminy Nowy Duninów, uchwalonym uchwałą Nr 37/V/94 Rady Gminy w Nowym Duninowie z dnia 26 października 1994r. (Dz. Urz. Woj. Płockiego Nr 9, poz. 137).

- Celem regulacji zawartych w ustaleniach planu jest:
1. uszczegółowienie ustaleń zawartych w planie ogólnym gminy obowiązujących dla tego obszaru,
 2. ustalenie podstaw i warunków do sporządzenia geodezyjnego podziału na działki,
 3. określenie warunków zabudowy i zagospodarowania terenu.

§ 3

1. Przedmiotem ustaleń planu są:
 - 1/ obszar o funkcji mieszkaniowej oznaczony na rysunku planu symbolem MN. 1,
 - 2/ obszar z przewagą funkcji mieszkaniowej oznaczony na rysunku planu symbolem MN.2,
 - 3/ obszar o funkcji mieszkaniowej oznaczony na rysunku planu symbolem MN.3,
 - 4/ obszar z przewagą funkcji mieszkaniowej oznaczony na rysunku planu symbolem MN.4,
 - 5/ obszar ogrodów przydomowych oznaczony na rysunku planu symbolem MN/ZO,
 - 6/ obszar z przewagą funkcji obsługi komunikacji oznaczony na rysunku planu symbolem P/U,
 - 7/ ciągi tras komunikacyjnych i ulic oznaczone na rysunku planu symbolami G1/2; D1/2;DP,
 - 8/ zasady wyposażenia terenów w urządzenia infrastruktury technicznej.
2. Na obszarach, o których mowa w ust. 1 ustala się przeznaczenie podstawowe i dopuszczalne oraz warunki jego dopuszczenia.

§ 4

1. Integralną częścią planu jest rysunek planu, stanowiący załącznik Nr 1 do niniejszej uchwały.
2. Następujące oznaczenia graficzne w rysunku planu są obowiązującymi ustaleniami planu:
 - 1/ linie rozgraniczające obligatoryjne obszaru o różnym przeznaczeniu bądź różnych zasadach zagospodarowania - tj. linie rozgraniczające ulic, działek, z zastrzeżeniem ust. 2.2
 - 2/ oznaczenie nieprzekraczalnej linii zabudowy.

§ 5

1. Dla obszaru wymienionego w § 1 ust. 1 tracą moc ustalenia miejscowego planu ogólnego zagospodarowania przestrzennego gminy Nowy Duninów uchwalonego uchwałą Nr 37/V/94 Rady Gminy w Nowym Duninowie z dnia 26 października 1994r.
2. Warunki zabudowy i zagospodarowania terenów w decyzjach administracyjnych należy określać według zasad ustalonych do obszarów wyznaczonych liniami rozgraniczającymi, o których mowa w §§ 7, 8, 9, 10, 11, 12, z uwzględnieniem ustaleń dotyczących infrastruktury technicznej, wymienionych w § 13 oraz § 14.

§ 6

Ilekoć w dalszych przepisach niniejszej uchwały jest mowa o:

- 1/ planie - należy przez to rozumieć ustalenia planu, wyszczególnione w § 3 uchwały, o ile z treści przepisu nie wynika inaczej,
- 2/ uchwale - należy przez to rozumieć niniejszą Uchwałę Rady Gminy w Nowym Duninowie, o ile z treści przepisu nie wynika inaczej,
- 3/ przepisach szczególnych i odrębnych - należy przez to rozumieć przepisy ustaw wraz z aktami wykonawczymi oraz ograniczenia w dysponowaniu terenem, wynikające z prawomocnych decyzji administracyjnych (art. 104 Kodeksu postępowania administracyjnego),
- 4/ rysunku planu - należy przez to rozumieć rysunek planu sporządzony na mapie w skali 1 : 1000 stanowiący załącznik Nr 1 do uchwały,
- 5/ przeznaczeniu podstawowym - należy przez to rozumieć takie przeznaczenie, które powinno przeważać na danym obszarze, wyznaczonym liniami rozgraniczającymi,
- 6/ przeznaczeniu dopuszczalnym - należy przez to rozumieć rodzaje przeznaczenia inne niż podstawowe, które uzupełniają lub wzbogacają przeznaczenie podstawowe,
- 7/ obszarze - należy przez to rozumieć teren o określonym rodzaju przeznaczenia podstawowego, wyznaczony na rysunku planu liniami rozgraniczającymi.

§ 7

Na terenie oznaczonym na rysunku planu symbolem MN.1 ustala się jako przeznaczenie podstawowe funkcję mieszkaniową o różnych formach zabudowy.

1. W stosunku do istniejącej zabudowy usytuowanej w odległości mniejszej od krawędzi jezdni drogi krajowej Nr 62 niż wyznaczona w planie linia zabudowy, ustala się możliwość remontów i modernizacji w zakresie poprawy warunków zamieszkania i utrzymania budynku w stanie wynikającym z przepisów prawa budowlanego, lecz bez prawa odbudowy w miejscu obecnego ich usytuowania w wypadku dokonywania rozbiórki.

2. W stosunku do lokalizowanej nowej zabudowy ustala się następujące wymagania:

1/ usytuowanie budynku wzdłuż wyznaczonej w planie linii zabudowy,

2/ wysokość budynku - 11/2 do 21/2 kondygnacji nadziemnych z możliwością podpiwniczenia i wykonania podłogi parteru na poziomie nie wyższym niż 1,0 m nad istniejącym poziomem,

3/ dostosowanie architektury budynku do krajobrazu otoczenia istniejącego parku zabytkowego poprzez staranne opracowanie projektowe i kolorystyczne, zastosowanie dachu dwu - lub wielospadowego o nachyleniu połąci w granicach 35° - 45° oraz tradycyjnych materiałów wykończeniowych,

4/ możliwość lokalizowania nowych budynków gospodarczych o gabarytach nie przekraczających wysokości 3,5 m od istniejącego poziomu gruntu, przy zachowaniu Prawa budowlanego,

5/ podział terenu na działki budowlane dla nowych realizacji bądź korekty przebiegu istniejących granic wewnętrznego podziału - na podstawie decyzji o warunkach zabudowy i zagospodarowania terenu.

3. jako przeznaczenie dopuszczalne na obszarze oznaczonym symbolem MN.1 ustala się:

1/ usługi publiczne i komercyjne oraz nieuciążliwe rzemiosło usługowe,

2/ usługi publiczne lokalizowane w samodzielnych budynkach bądź wbudowane,

3/ pozostałe wymienione w pkt 1 usługi wbudowane w budynkach mieszkalnych przy zachowaniu wymagań ustalonych w ust. 2.

§ 8

Jako podstawowe przeznaczenie obszaru oznaczonego na rysunku planu symbolem MN.2 ustala się funkcję mieszkaniową i możliwość utrzymania jej w dotychczasowej formie zabudowy z prawem modernizacji bądź przebudowy. W wypadku nadbudowy lub przebudowy wysokość budynku nie może być większa niż 21/2 kondygnacji.

§ 9

1. Na obszarze oznaczonym na rysunku planu symbolem MN.3 ustala się jako przeznaczenie podstawowe funkcję mieszkaniową jednorodzinną.
2. Dla realizacji zabudowy, o której mowa w ust. 1 ustala się:
 - 1/ wysokość budynków mieszkalnych do 2 1/2 kondygnacji nadziemnych z możliwością podpiwniczenia; poziom podłogi parteru nie może być niższy niż 0,80 m od istniejącego gruntu i nie wyższy niż 1,20 m,
 - 2/ dostosowanie architektury budynku do otaczającego krajobrazu poprzez staranne opracowanie projektowe i kolorystyczne, zastosowanie dachów dwu - lub wielospadowych o nachyleniu połaci w granicach 35° - 45° oraz tradycyjnych materiałów wykończeniowych.
 - 3/ możliwość lokalizowania budynków gospodarczych parterowych o gabarytach nie przekraczających wysokości 3,50 m licząc od poziomu gruntu,
 - 4/ konieczność zachowania istniejącego drzewostanu z wyłączeniem drzew owocowych.
3. Na obszarze wymienionym w ust. 1 ustala się jako przeznaczenie dopuszczalne usługi nieuciążliwe w lokalizowanych budynkach mieszkalnych.

§ 10

1. Na obszarze oznaczonym na rysunku planu symbolem MN.4 ustala się jako przeznaczenie podstawowe funkcję mieszkaniową jednorodzinną.
2. Jako przeznaczenie dopuszczalne w obszarze, o którym mowa w ust. 1 ustala się:
 - 1/ usługi związane z wypoczynkiem, rekreacją i turystyką - pola namiotowe, campingi, pomieszczenia magazynowe na sprzęt pływający, sportowy, kawiarnie, restauracje - zlokalizowane w północnej części działek budowlanych jako samodzielne budynki, w wyznaczonej na rysunku planu strefie funkcjonalnej,
 - 2/ mieszkalnictwo pensjonatowo-letniskowe, w tym niewielkie hotele - lokalizowane w południowej części działek budowlanych, na terenie wyznaczonym linią zabudowy.
3. Dla realizacji zabudowy, o której mowa w ust. 1 i 2 ustala się:
 - 1/ wysokość budynków mieszkalnych i pensjonatów do 2 1/2 kondygnacji nadziemnych, z możliwością podpiwniczenia, poziom podłogi parteru nie może być niższy niż 0,80 m od istniejącego poziomu gruntu i nie wyższy niż 1,20 m.
Wysokość obiektów wymienionych w ust. 2 pkt 1 nie wyższa niż 1 1/2 kondygnacji, z tym że poziom posadzki obiektów magazynowych na sprzęt pływający nie powinien przekraczać wysokości 0,40 m od istniejącego poziomu terenu, dla pozostałych obiektów nie mniej niż 0,80 m i nie więcej niż 1,20 m od poziomu gruntu,
 - 2/ dostosowanie architektury budynku do otaczającego krajobrazu poprzez staranne opracowanie projektowe i kolorystyczne, zastosowanie dachów dwu- lub wielospadowych o nachyleniu połaci w granicach 35° - 45° oraz tradycyjnych materiałów wykończeniowych,
 - 3/ możliwość lokalizowania budynków gospodarczych parterowych na terenie wyznaczonym linią zabudowy, przy zachowaniu gabarytów nie przekraczających wysokości 3,50 m od istniejącego poziomu gruntu.

§ 11

1. Na obszarze oznaczonym na rysunku planu symbolem MN/ZO ustala się jako przeznaczenie podstawowe funkcję ogrodów przydomowych.
2. Na obszarze wymienionym w ust. 1 ustala się zakaz lokalizowania trwałych obiektów kubaturowych.

§ 12

1. Na obszarze oznaczonym na rysunku planu symbolem P/U ustala się jako przeznaczenie podstawowe - parking.
2. Jako przeznaczenie dopuszczalne w obszarze, o którym mowa w ust. 1 ustala się usługi.
3. Obiekty, o których mowa w ust. 2 można lokalizować pod warunkiem:
 - 1/ że stanowią uzupełnienie lub wzbogacenie przeznaczenia podstawowego, z wyjątkiem usług technicznych, motoryzacji i stacji paliw,
 - 2/ zachowania zasady, że projektowane obiekty będą zajmowały nie więcej niż 20 % powierzchni obszaru,
 - 3/ że obiekty te będą realizowane jako konstrukcje lekkie i o wysokich walorach estetycznych o wysokości jednej kondygnacji.

§ 13

1. Ustala się obsługę komunikacyjną obszaru objętego niniejszym planem drogami dojazdowymi na rysunku planu symbolem D1/2 poprzez skrzyżowanie z drogą krajową Nr 62.
2. Ustala się dla drogi krajowej Nr 62 Płock - Duninów - Włocławek, która w obszarze zabudowanym jest ulicą główną G1/2 - rozstaw linii rozgraniczających - 17,5 od osi jezdni, linię zabudowy min. 20,0 m od krawędzi jezdni - dla nowych realizacji.
3. Ustala się dla dróg dojazdowych D1/2 rozstaw linii rozgraniczających o szerokości 10,0 m i 12,0 m; linię zabudowy min. 5,0 m do 7,0 m od linii rozgraniczającej drogi - zgodnie z oznaczeniami na rysunku planu.

Dopuszcza się zachowanie istniejącej linii zabudowy w obszarze oznaczonym na rysunku planu symbolem MN.2.

4. Na terenach pasów ulicznych wyznaczonych liniami rozgraniczającymi, o których mowa w ust. 1, 2, 3 zakazuje się realizacji obiektów budowlanych, z wyjątkiem urządzeń technicznych dróg i związanych z utrzymaniem i obsługą ruchu; dopuszcza się realizację sieci uzbrojenia terenu pod warunkiem nienaruszenia wymagań określonych w odrębnych przepisach dotyczących dróg publicznych, a także uzyskania zgody zarządcy drogi.

§ 14

W celu umożliwienia właściwej eksploatacji oraz zapewnienia warunków ochrony środowiska ustala się:

- 1/ zaopatrzenie w wodę dla celów bytowo - gospodarczych i przeciwpożarowych z istniejącego wodociągu biegnącego wzdłuż drogi krajowej Płock - Włocławek.

W celu doprowadzenia wody do projektowanej zabudowy należy zaprojektować sieć osiedlową według zasad ustalonych na rysunku planu.

Na sieci należy przewidzieć hydranty p.pożarowe oraz zasuwy odcinające na odgałęzieniach,

- 2/ odprowadzenie ścieków bytowo - gospodarczych systemem kanalizacji do programowanej oczyszczalni ścieków dla wsi Duninów według zasad ustalonych na rysunku planu.

Do czasu realizacji systemu kanalizacji i oczyszczalni ścieków dopuszcza się lokalne urządzenia odprowadzania ścieków,

- 3/ zaopatrzenie w ciepło poprzez indywidualne systemy ogrzewania z zastosowaniem paliwa ekologicznego (olej, gaz),
- 4/ zaopatrzenie w gaz dla celów bytowo - gospodarczych i grzewczych z programowanej sieci gazowej,
- 5/ usuwanie odpadów - poprzez indywidualny sposób gromadzenia odpadów w pojemnikach z zaleceniem wstępnej segregacji i okresowo wywożone do zorganizowanego wiejskiego punktu gromadzenia odpadów, a dalej na wysypisko zorganizowane,
- 6/ doprowadzenie energii elektrycznej poprzez:
 - realizację stacji transformatorowej rozdzielczej 15/0,4 kV typu STS pw. 20/250,

- realizację linii napowietrznej 15 kV jako odczep od istniejącej magistrali 15 kV (omijającej istniejący park zabytkowy). Alternatywnie należy rozważyć zasilanie linią kablową 15 kV,
 - realizację obwodów niskiego napięcia w wykonaniu napowietrznym z projektowanej stacji 15/04 kV. Słupy linii nn wykorzystać do zawieszenia lamp oświetlenia ulicznego,
 - realizację przyłączy domowych w wykonaniu napowietrznym cztero-przewodowym z zabezpieczeniem w skrzynkach łączowopomiarowych,
- 7/ rozprowadzenie jednotorowej kanalizacji telefonicznej wzdłuż ulic.

§ 15

Wykonanie niniejszej uchwały powierza się Zarządowi Gminy w Nowym Duninowie.

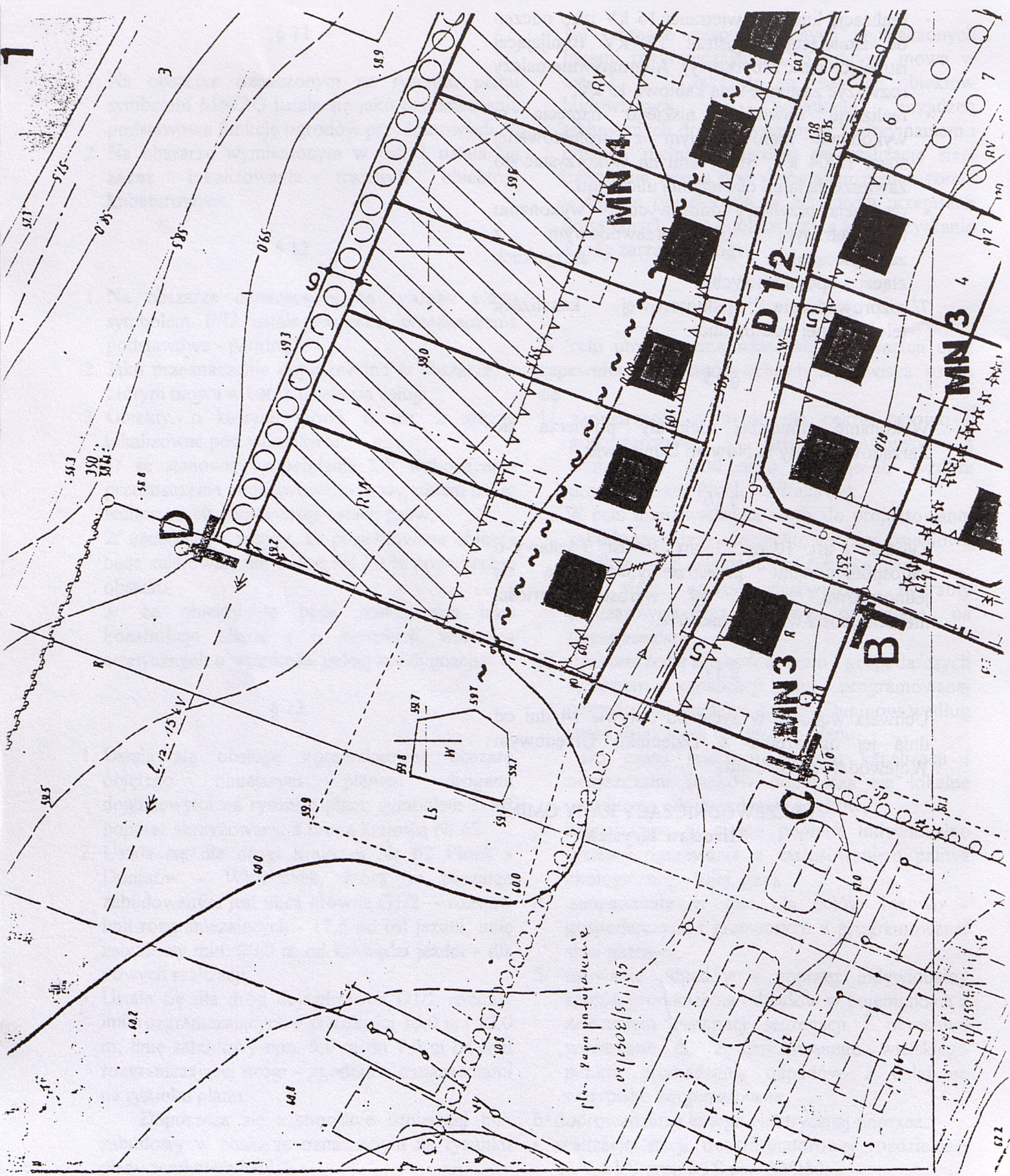
§ 16

Zgodnie z art. 10 ust. 3; art. 36 ust. 3 ustawy o zagospodarowaniu przestrzennym ustala się jednorazową opłatę od wzrostu wartości nieruchomości w wysokości 0%.

§ 17

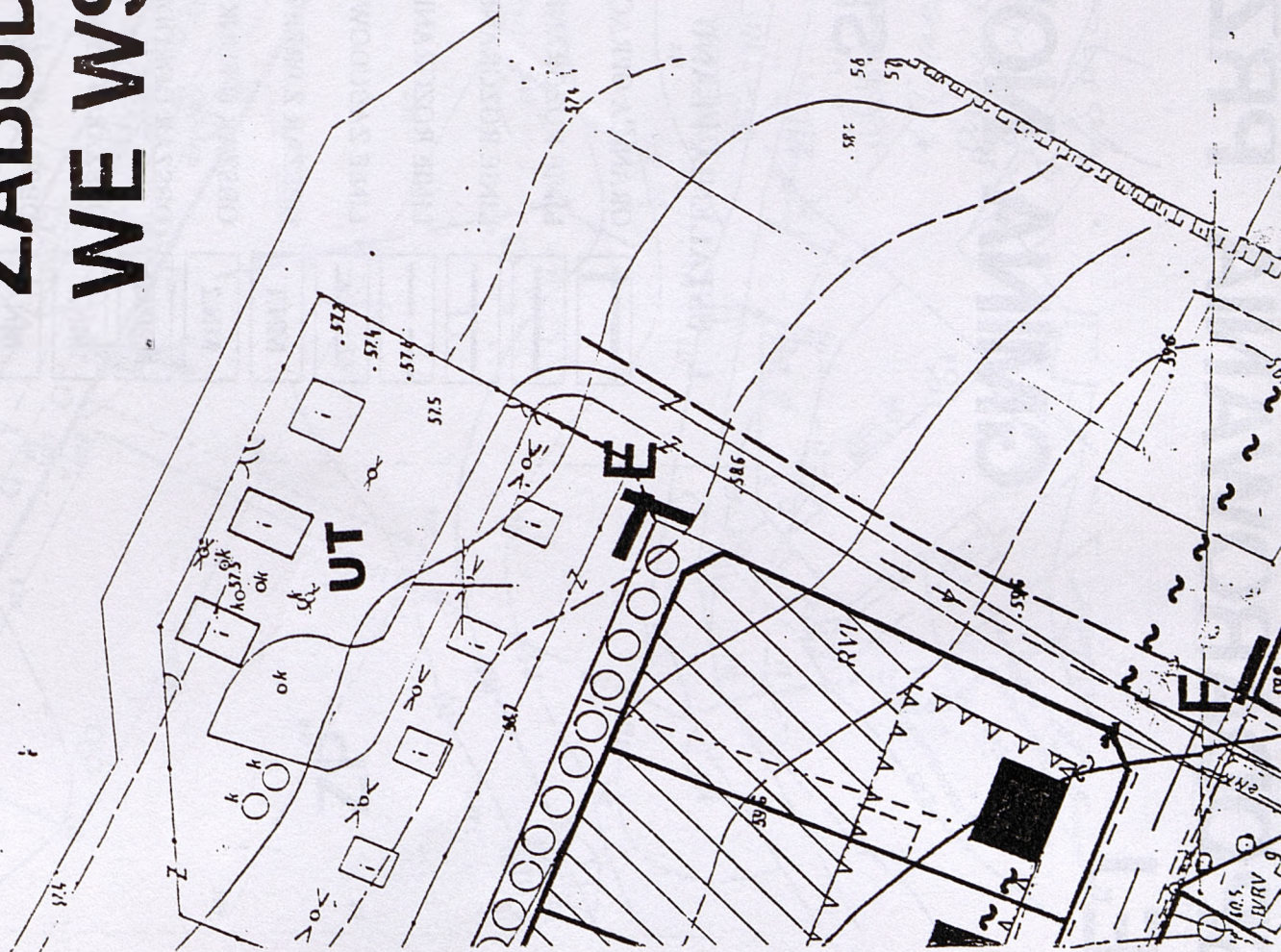
Uchwała wchodzi w życie po upływie 14 dni od dnia jej ogłoszenia w Dzienniku Urzędowym Województwa Płockiego.

PRZEWODNICZĄCY RADY GMINY
Mirosław Krysiak



plan 8490 pofoporenie
02/1508/511/85

MIEJSCOWY PLAN ZA- ZABUDOWY MIESZKAN- WE WSI NOWY DUNIN



WOJEWÓDZKI ODDZIAŁ
Państwowej Służby Ochrony Zabytków
w Płocku
09-400 Płock, ul. Żłutńska 13A
tel. 62 76 71 11/fax 62 75 58

UZGODNIENIE ZE STANOWISKA
KONSERWATORSKIEGO

Płock, dn. 1997-03-02

Z upoważnienia Wojewody
p.o. Kł. L. J. w. Kł. L. J. w. Kł. L. J.
p.o. Kł. L. J. w. Kł. L. J. w. Kł. L. J.
mgr inż. Ewa Jaszczałak

Mapę opracowano jako odbitkę z ma-
ark. 251.443.171,

24

GOSPODAROWANIA PRZESTRZENNEGO






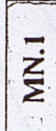
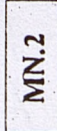

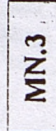
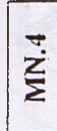

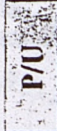
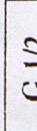
OWEJ

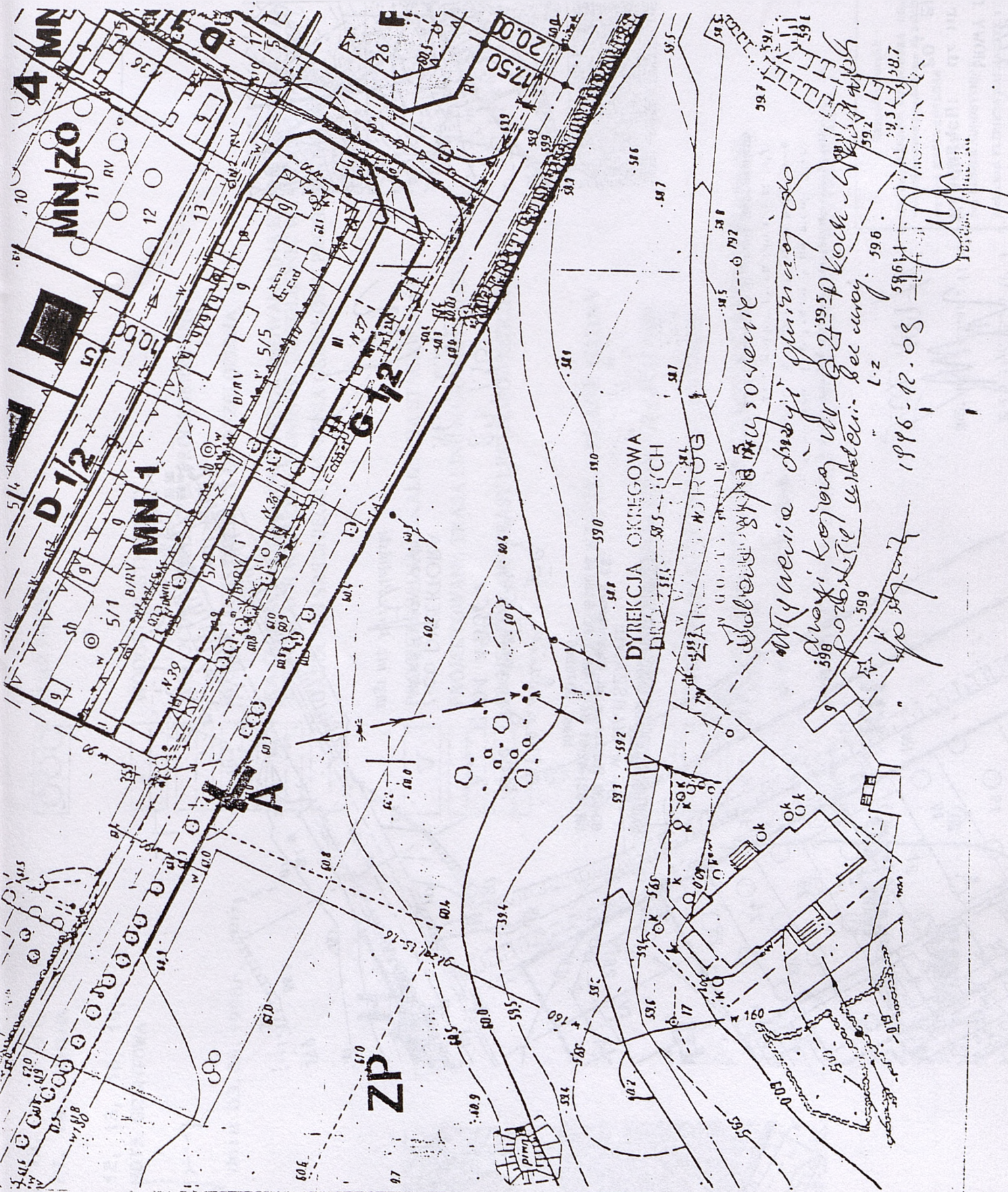
DW

GMINA NOWY DUNINÓW

SKALA 1 : 1000

I. USTALENIA PLANU

- | | |
|---|--|
|  | GRANICA OPRACOWANIA A - B - C - D - E - F - G - H - A |
|  | LINIE ROZGRANICZAJĄCE OBLIGATORYJNE |
|  | LINIE ROZGRANICZAJĄCE ORIENTACYJNE |
|  | LINIE ROZGRANICZAJĄCE TYMCZASOWE |
|  | LINIE ZABUDOWY |
|  | OBSZAR Z PRZEWAGĄ FUNKCJI MIESZKANIOWEJ |
|  | OBSZAR O FUNKCJI MIESZKANIOWEJ |
|  | OBSZAR OGRODÓW PRZYDOMOWYCH |
|  | OBSZAR O FUNKCJI MIESZKANIOWEJ |
|  | OBSZAR Z PRZEWAGĄ FUNKCJI MIESZKANIOWEJ |
|  | STREFA FUNKCJONALNA LOKALIZACJI USŁUG ZWIĄZANYCH Z WYPOCZYNKIEM, REKREACJĄ I TURYSTYKĄ |
|  | PARKING Z DOPUSZCZENIEM FUNKCJI USŁUGOWEJ |
|  | ULICA GŁÓWNA |



17/2, 17/3, 17
NOWY DUNINÓW
dz nr 6, 7, 8,
20, 22, 23, 24

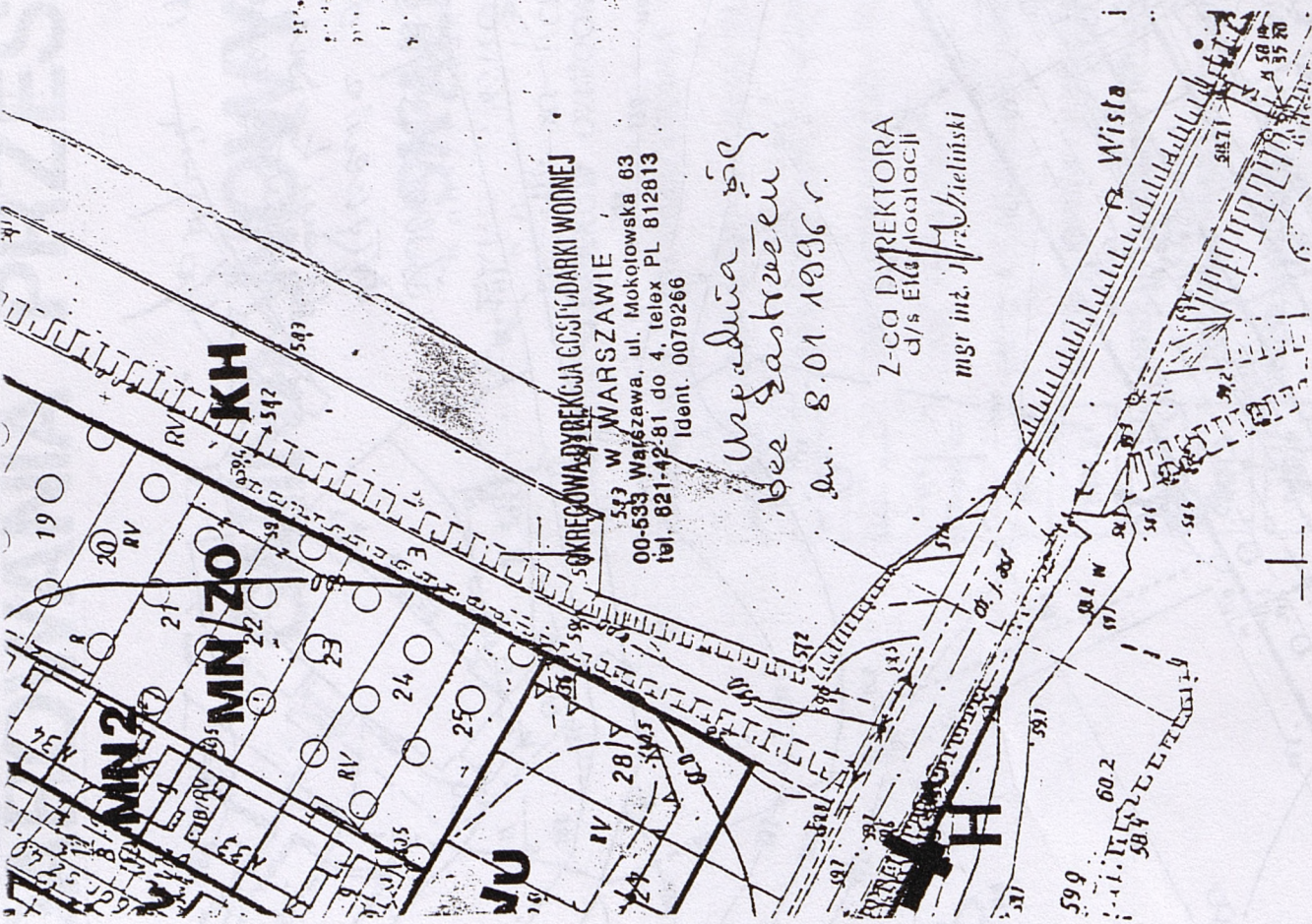
Z-ca Dyrektora
mgr inż. J. W. Włada jacy:
0.02.1997r

Właściciel teren w terenie
podać dane i plany
podać dane i plany
podać dane i plany

Lokal
1 : 250



897/36
Włada jacy
JW



SKRĘGOWA DYPREKCA GOSYDARKI WODNEJ
533 W WARSZAWIE
00-533 Warszawa, ul. Mokotowska 63
tel. 821-42-81 do 4, telex PL 812813
Ident. 0079266

Włada jacy
bez zastępcy
dn. 8.01.1996r.

Z-ca DYPREKTORA
d/s Elg i lokalacji
mgr inż. J. Włada jacy

Włada jacy

5/4, 5/5, 15, 16, 17/1,
21, 26, 27, 28 - GMINA

10, 11, 12, 13, 18, 19,
25 - WSPÓLNOTA GRUNTOWA

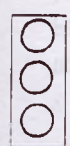
[Handwritten signature]

Gostynin, dnia 03.06.1996r.


ja




CIĄGI PIESZE



WODOCIĄG ISTNIEJĄCY



WODOCIĄG OSIEDŁOWY PROGRAMOWANY




WODOCIĄG ISTNIEJĄCY DO PRZEŁOŻENIA




KANALIZACJA OSIEDŁOWA PROGRAMOWANA (NA ETAPIE PROGRAMOWANEJ KANALIZACJI WSI NOWY DUNINÓW UWZGLĘDNIĆ WŁĄCZENIE W/W SIECI)



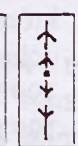
GAZOCIĄG ŚRĘDNIEGO CIŚNIENIA OSIEDŁOWY PROGRAMOWANY




PROJEKTOWANA LOKALIZACJA STACJI 15/0,4 KV



PROJEKTOWANA TRASA LINII NAPIĘCIOWEJ 15 KV




PROJEKTOWANE TRASY LINII NAPIĘCIOWEJ NN




II. USTALENIA WYNIKAJĄCE Z PLANU GMINY


PARKI PODWORSKIE I ZESPÓŁY PALACOWE



TEREN OBSŁUGI TRANSPORTU WODNEGO




TEREN USŁUG ZWIĄZANYCH Z WYPOCZYNYKIEM, REKREACJA I SPORTEM



AKWENY I CIEKI WODNE



STREFA OCHRONY KONSERWATORSKIEJ PARKU ZABYTKOWEGO



Zespół Autorski:

mgr inż. ELŻBIETA RUTKOWSKA - Kierownik Zespołu
upr. w planowaniu przestrzennym Nr 818/89

mgr inż. MARIA RUTECKA
upr. Nr 241/70

inż. LESZEK AUGUSTYNIAK

techn.bud. ELŻBIETA WACHAŁCZYK

mgr inż.arch. PAWEŁ PAPROCKI - Konsultant

Poz. 60

§ 2

**UCHWAŁA NR XVII/140/97
RADY GMINY PACYNA
z dnia 28 marca 1997r.**

**w sprawie zmiany miejscowego planu
ogólnego zagospodarowania przestrzen-
nego gminy Pacyna zatwierdzonego
uchwałą nr XXI/91/88 b. Gminnej Rady
Narodowej w Pacynie z dnia 7 czerwca
1988r.**

Na podstawie art. 26 ustawy z dnia 7 lipca 1994r. o zagospodarowaniu przestrzennym (Dz. U. Nr 89, poz. 415); art. 7 ust. 1 ustawy z dnia 8 marca 1990r. o samorządzie terytorialnym (Dz. U. z 1996r. Nr 13, poz. 74 z późn. zm.); oraz uchwałą nr XIV/123/96 Rady Gminy w Pacynie z dnia 30 sierpnia 1996r. o przystąpieniu do sporządzania zmiany

uchwała się:

zmianę miejscowego planu ogólnego zagospodarowania przestrzennego gminy Pacyna zatwierdzonego uchwałą nr XXI/91/88 b. Gminnej Rady Narodowej w Pacynie z dnia 7 czerwca 1988r.

§ 1

Zmiana miejscowego planu ogólnego zagospodarowania przestrzennego gminy Pacyna zwana dalej zmianą planu zawiera ustalenia w zakresie zmiany ustaleń planu dla terenu działki 64/1 we wsi Model z przeznaczenia na cele produkcji rolnej na teren stacji paliw.

1. Zmiana planu obejmuje obszar o powierzchni 0,3 ha położony przy drodze 583, przeznaczony w planie miejscowym pod grunty rolne i oznaczonym symbolem R.
2. Obszar objęty zmianą planu graniczy od strony północnej, południowej i wschodniej z terenami rolniczymi, od strony zachodniej z drogą nr 583 Pacyna - Żychlin
3. Granice, o których mowa w pkt 2 naniesione zostały na rysunkach zmiany planu stanowiących załączniki nr 1, 2, 3 do niniejszej uchwały.

Celem regulacji zawartych w ustaleniach zmiany planu jest:

1. umożliwienie podjęcia budowy stacji paliw,
2. minimalizacja skutków oddziaływania stacji paliw i jej procesów technologicznych na środowisko,
3. kształtowanie ładu przestrzennego obszarów wiejskich.

§ 3

Przedmiotem ustaleń zmiany planu są:

1. teren stacji paliw i jego linie rozgraniczające naniesione na rysunku planu stanowiącym załącznik nr 1 do powyższej uchwały,
2. linie zabudowy oraz zasady rozmieszczenia głównych elementów stacji paliw i zagospodarowania terenu.

§ 4

Ilekoć w treści niniejszej uchwały jest mowa o:

1. planie miejscowym - należy przez to rozumieć miejscowy plan ogólny zagospodarowania przestrzennego gminy Pacyna zatwierdzonego uchwałą nr XXI/91/88 b. Gminnej Rady Narodowej w Pacynie z dnia 7 czerwca 1988r., którego termin ważności przedłużony został uchwałą Rady Gminy nr X/50/92 z dnia 6 marca 1992r. (Dz. Urz. Woj. Płock. Nr 8, poz. 99 z 1993r.)
2. zmianie planu - należy przez to rozumieć zmianę planu miejscowego, o którym mowa w pkt 1 w zakresie wynikającym z treści ustaleń niniejszej uchwały,
3. uchwale - należy przez to rozumieć niniejszą uchwałę Rady Gminy Pacyna, o ile z treści ustaleń nie wynika inaczej,
4. przepisach szczególnych i odrębnych - należy przez to rozumieć przepisy ustaw wraz z aktami wykonawczymi oraz ograniczenia w dysponowaniu terenem wynikające z prawomocnych decyzji administracyjnych (art. 104 KPA),

5. rysunku zmiany planu - należy przez to rozumieć rysunek sporządzony na mapie w skali 1 : 10000 stanowiący załącznik nr 1, sporządzony na mapie w skali 1 : 2000 stanowiący załącznik nr 2 oraz fragment mapy sytuacyjno - wysokościowej w skali 1 : 500 stanowiący załącznik nr 3 do niniejszej uchwały,
6. liniach rozgraniczających - należy przez to rozumieć granice prawnie ustalone pomiędzy terenami o różnym sposobie użytkowania lub różnym przeznaczeniu podstawowym (różnej funkcji), w tym również pomiędzy terenem pasa ulicznego, a terenem przeznaczonym pod zabudowę i inne zainwestowanie, bądź pozostających w użytkowaniu rolniczym i leśnym,
7. przeznaczeniu podstawowym - należy przez to rozumieć takie przeznaczenie, które powinno przeważać na danym terenie wyznaczonym liniami rozgraniczającymi,
8. przeznaczeniu dopuszczalnym - należy przez to rozumieć rodzaje przeznaczenia inne niż podstawowe, które uzupełniają przeznaczenie podstawowe nie powodując z nim kolizji,
9. urządzeniach technologicznych - należy przez to rozumieć wszystkie urządzenia związane z procesem technologicznym obsługi stacji paliw rozmieszczone na jej terenie,
10. uciążliwości stacji - należy przez to rozumieć skutki powodowane procesami technologicznymi (funkcjonowaniem) stacji paliw, jak również nadmiernym ruchem pojazdów.

Integralną częścią zmiany planu jest rysunek zamienny planu w skali 1 : 10000, stanowiący załącznik nr 1 oraz w skali 1 : 2000 stanowiący załącznik nr 2 do niniejszej uchwały.

Linie rozgraniczające terenu stacji i zasady jej zagospodarowania są obowiązującymi ustaleniami zmiany planu.

§ 6

Na terenie objętym zmianą planu ustala się:

1. jako przeznaczenie podstawowe stację paliw,
2. jako przeznaczenie dopuszczalne - obiekty i urządzenia - towarzyszące funkcji podstawowej, o której mowa w pkt 1, takiej jak sklep, bar szybkiej obsługi integralnie związane z przeznaczeniem podstawowym, zielen izolacyjną

i towarzyszącą, parking oraz inne obiekty niezbędne dla obsługi funkcji podstawowej.

Warunkiem lokalizacji obiektów towarzyszących jest zachowanie stosownych przepisów szczegółowych.

3. zakaz lokalizowania obiektów i urządzeń niezwiązanych z przeznaczeniem podstawowym terenu i nie wymienionych w pkt 2, a w szczególności przeznaczonych na pobyt ludzi.

§ 7

Na terenie, o którym mowa w § 6, ustala się następujące zasady zagospodarowania:

1a. frontową linią rozgraniczającą od strony wschodniej wyznacza się w odległości nie mniejszej niż 10,0 m od osi jezdni drogi 583,

b. przebieg linii rozgraniczających wzdłuż pozostałych boków działki stacji paliw ustala się według przebiegu granic, o których mowa w § 1 pkt 2

c. linie te stanowią jednocześnie linie trwałego ogrodzenia.

2. Linię zabudowy wyznacza się w odległości nie mniejszej niż 15 m od krawędzi jezdni drogi nr 583.

§ 8

Ustala się konieczność zastosowania urządzeń technologicznych o stopniu zapewniającym możliwość ograniczenia ich uciążliwości stacji do ustalonych zmianą planu granic terenu stacji paliw.

§ 9

W ustaleniach planu miejscowego zawartych w tekście planu wprowadza się następujące zmiany tekstu planu stanowiącego załącznik nr 6 do uchwały nr XXI/91/88 z dnia 7 czerwca 1988r. 1/ na stronie 13 dodaje się następujący zapis: C 14.K - 0,3 - Stacja Paliw - Projektowana.

§ 10

Zgodnie z art. 10 ust. 3 i art. 36 ust. 3 ustawy o zagospodarowaniu przestrzennym dla terenu przeznaczonego pod budowę stacji paliw przy drodze 583 we wsi Model ustala się dla naliczania jednorazowej opłaty z tytułu wzrostu wartości nieruchomości stawkę w wysokości 5 %.

§ 11

Tracą moc ustalenia miejscowego planu ogólnego zagospodarowania przestrzennego gminy Pacyna w części dotyczącej terenu objętego granicami zmiany planu.

§ 12

Wykonanie Uchwały powierza się Zarządowi Gminy.

§ 13

Uchwała wchodzi w życie po upływie 14 dni od daty jej ogłoszenia w Dzienniku Urzędowym Województwa Płockiego.

PRZEWODNICZĄCY RADY GMINY
Aleksander Pluta

Zmiana miejscowego planu zagospodarowania przestrzennego gminy Pacyna.

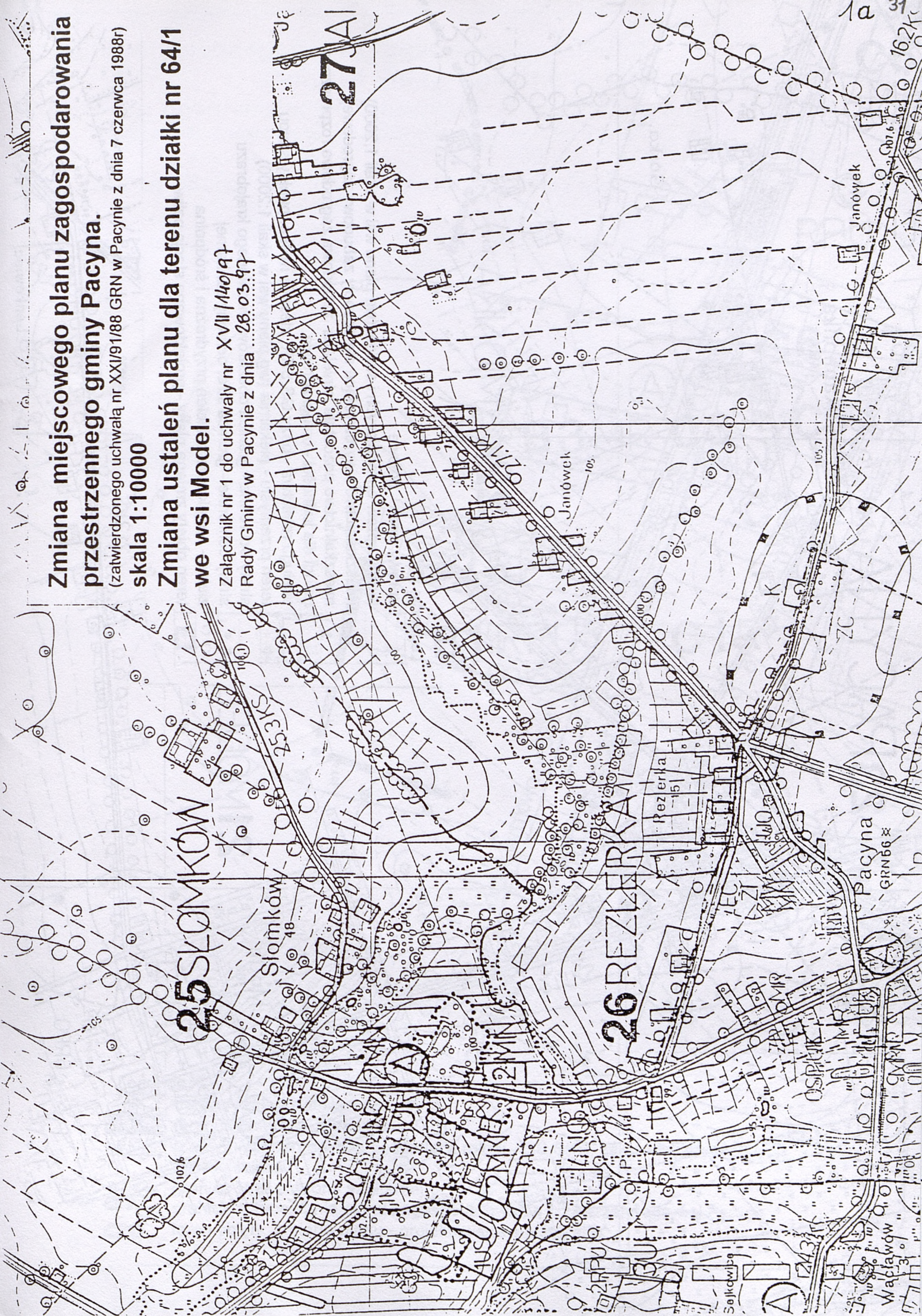
(zatwierdzonego uchwałą nr XXI/91/88 GRN w Pacynie z dnia 7 czerwca 1988r)

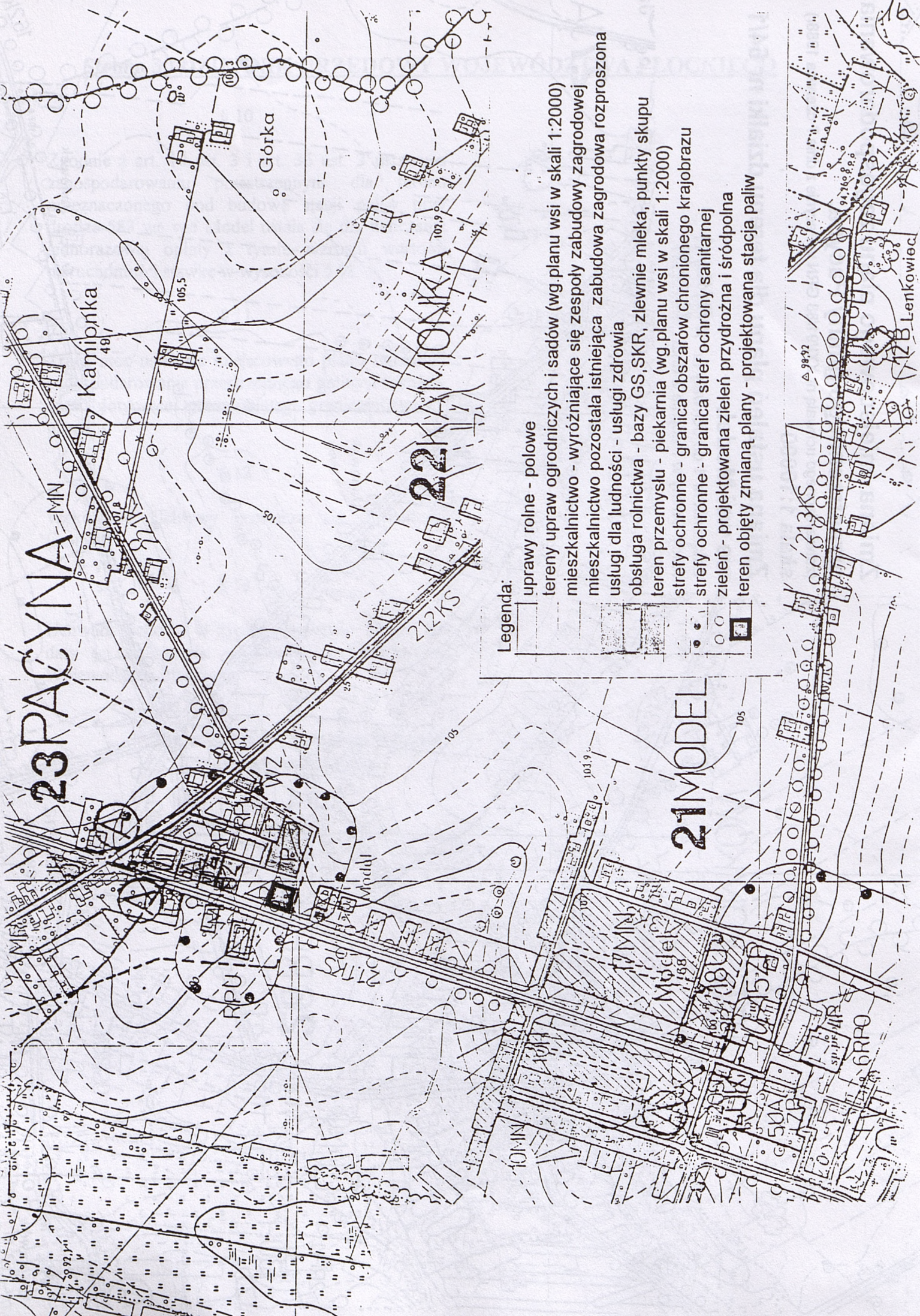
skala 1:10000

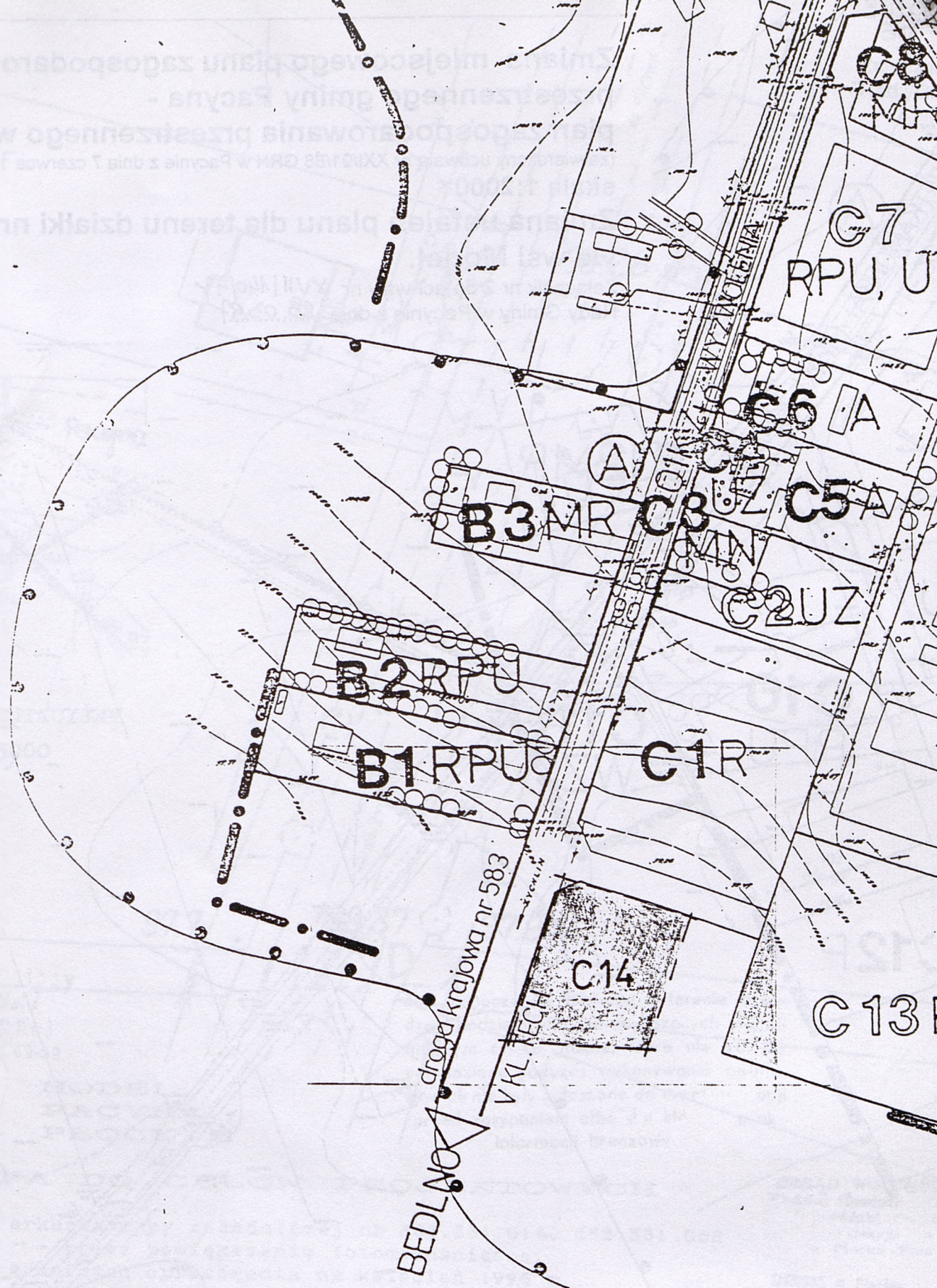
Zmiana ustaleń planu dla terenu działki nr 64/1 we wsi Model.

Załącznik nr 1 do uchwały nr XVII/140/97

Rady Gminy w Pacynie z dnia 28.03.97







Legenda:

- | | |
|--|--|
| | uprawy rolne - polowe |
| | teren przemysłu - piekarnia |
| | tereny urządzeń obsługi gospodarki rolnej - GS, SKR, zakład weterynaryjny, zlewnia mleka |
| | granica stref ochrony sanitarnej |
| | granica opracowania planu zagospodarowania przestrzennego wsi Pacyna |
| | teren objęty zmianą planu - projektowana stacja paliw |

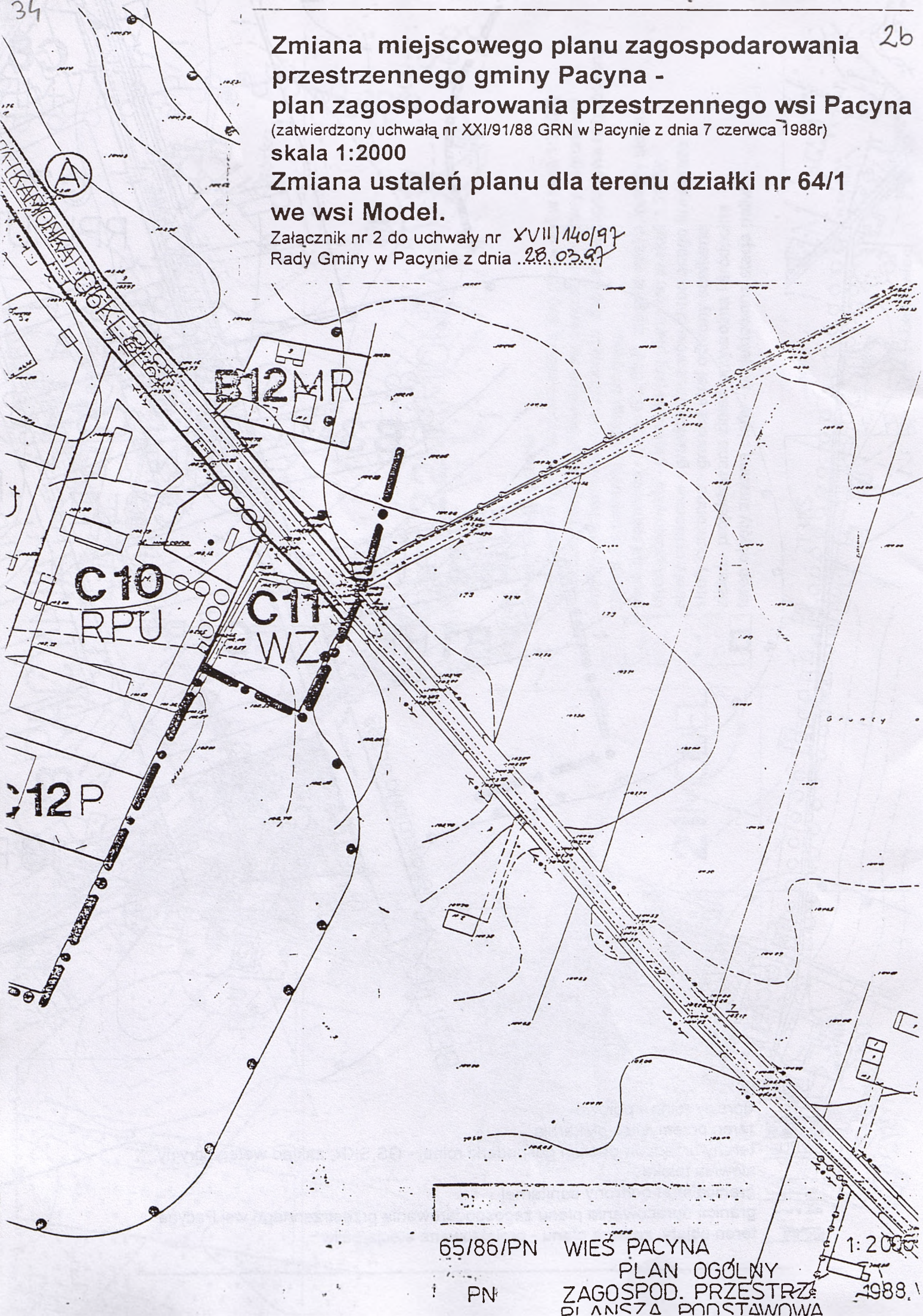
34

2b

**Zmiana miejscowego planu zagospodarowania
przestrzennego gminy Pacyna -
plan zagospodarowania przestrzennego wsi Pacyna**
(zatwierdzony uchwałą nr XXI/91/88 GRN w Pacynie z dnia 7 czerwca 1988r)
skala 1:2000

**Zmiana ustaleń planu dla terenu działki nr 64/1
we wsi Model.**

Załącznik nr 2 do uchwały nr XVII/140/97
Rady Gminy w Pacynie z dnia 28.03.97



65/86/PN

WIEŚ PACYNA

PLAN OGÓLNY

ZAGOSPOD. PRZESTRZ.

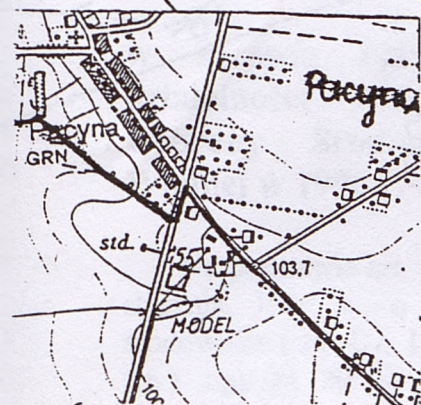
PLAN SZTA. PODSTAWOWA

PN

1:2000

1988.

98.3

35
3a
Załącznik
Rady Gr

SZKIC ORIENTACYJNY
skala 1:25000

Adres: Pacyna
ul. 1000 Kryska
Koszę, ul. Góreckiego 12/13
ul. Nr 12/13, 1242-59

OBREB: MODEL
GMINA: PACYNA
WOJ.: PŁOCKIE

MAPA DO CELÓW PROJEKTOWYCH

wykonana z arkusza mapy zasadniczej nr 262.331.014, 262.331.062
- przez powiększenie fotomechaniczne.
aktualna w granicach opracowania na kwiecień 1996 r.

SKALA 1:500

Działka nr 64/1

Właściciel Majewski Włodzimierz Kazimierz s. Jana i Marianny
i Majewska Jadwiga Kazimiera c. Stanisława i Marianny - małż.

Podstawa prawna Akt Not. nr 1358/1996

ostynin 24.04.1996

GEODETA
Krysiński

Starszy Inspektor
Janina

Urząd Województwa
Płocki

619/96

26.04.96

Nie wyklucza się istnienia w terenie urządzeń podziemnych nie wykazanych na niniejszym szkicu, mapie, które nie zostały odnotowane podczas wykonywania pomiarów lub nie były zgłoszone do inwentaryzacji przed zasypianiem albo dla których brak informacji branżowej.

10z
glp-gs
R111a

2A
glp-gs
R111b

64
1

97.7 98.37 97.8

do ZYCHLINA

99.28 99.1

do PACYNY

WA

12

W

Z

Z

Z

uchwały nr XVII/140/98
z dnia 28.03.98

wł. Jagodzińska Barbara

B 994

100.6

98.55
98.50
98.50
K

100.15
98.50

wł. Trzaskowski Wiesław

$\frac{64}{2}$

K 99.31
98.16

98.32

C 98.8

row

99.8

99.0

99.6

99.4

PLAC
Główny
miejscowy
ulica

Karta niniejsza może służyć do
celów projektowych

A, B, C, D - GRANICA DZIAŁKI
PRZEZNACZONEJ NA STACJĘ
PALIW

drzejezyk Tymoteusz-Zdzisław

Poz. 61

**OBWIESZCZENIE
ZARZĄDU WOJEWÓDZKIEGO
FUNDUSZU OCHRONY
ŚRODOWISKA I GOSPODARKI
WODNEJ W PŁOCKU
z dnia 16 czerwca 1997r.**

w sprawie ogłoszenia informacji o działalności Wojewódzkiego Funduszu Ochrony Środowiska i Gospodarki Wodnej w 1996 r.

Na podstawie art. 88h ust. 5 ustawy z dnia 31 stycznia 1980 r. o ochronie i kształtowaniu środowiska (t.j. Dz. U. z 1994 r. Nr 49, z późn. zm.) ogłasza się w załączniku do niniejszego obwieszczenia informację o działalności Wojewódzkiego Funduszu Ochrony Środowiska i Gospodarki Wodnej w 1996 r.

**PREZES ZARZĄDU
Jerzy Nowakowski**

Załącznik do obwieszczenia
Wojewódzkiego Funduszu Ochrony
Środowiska i Gospodarki Wodnej
z dnia 16 czerwca 1997r.

**INFORMACJA O DZIAŁALNOŚCI
NARODOWEGO FUNDUSZU OCHRONY
ŚRODOWISKA I GOSPODARKI WODNEJ
W PŁOCKU W 1996 R.**

W 1996r. Wojewódzki Fundusz Ochrony Środowiska i Gospodarki Wodnej, podobnie jak w roku poprzednim, koncentrował swą działalność na finansowym wspomaganiu realizacji polityki ekologicznej Państwa i Wojewody Płockiego.

Środki Wojewódzkiego Funduszu były kierowane na zadania wynikające z listy przedsięwzięć priorytetowych przyjętych do realizacji uchwałą Rady Nadzorczej z 30.11.1995r.

Przychody i rozchody Wojewódzkiego Funduszu.

Przychody Wojewódzkiego Funduszu w roku 1996 osiągnęły wartość ogółem 20,4 mln zł. Plan wpływów został wykonany w 100 %. Przychody roku 1996 są wyższe o 53 % niż w 1994 roku i o 25 % niż w 1995 roku.

Uwzględniając pozostałość z roku 1995 - środki dyspozycyjne Wojewódzkiego Funduszu wyniosły 24,3 mln zł i były o 32 % wyższe niż w roku 1995.

W porównaniu z rokiem 1994 i 1995 główne tytuły wpływów przedstawiają się następująco:

w tys. zł.			
	1994r.	1995r.	1996r.
1/ wpłaty z Urzędu Wojewódzkiego z opłat za korzystanie ze środowiska	11.613	12.230	12.664
2/ zwroty pożyczek	309	1.823	4.915
3/ odsetki od pożyczek	453	1.228	1.559

Spląty pożyczek i zapłata odsetek od pożyczek odbywały się w terminach ustalonych w umowach.

Struktura przychodów jest następująca:

- opłaty i kary za korzystanie ze środowiska - 61 %
- spląty pożyczek - 24 %
- odsetki od pożyczek - 8 %
- odsetki od rachunków bankowych - 6 %
- inne - 1 %

Łączne wydatki środków Wojewódzkiego Funduszu w roku 1996 wynosiły 20,4 mln zł i były w stosunku do roku 1995 wyższe o 40 %.

Z tej kwoty 95,8 %, tj. 19.555 tys. zł było przeznaczone na dofinansowanie zadań ochrony środowiska, z czego:

- dotacje stanowiły - 37,9%
- pożyczki stanowiły - 61,0%
- dopłaty do kredytów preferencyjnych stanowiły - 1,1%

Wypłaty wg. dziedzin i kierunków były następujące:

	1996r. w tys. zł.	1995r. = 100 %	Udział %
- ochrona powietrza	9.617	158 %	49.2 %
- gospodarka wodna i ochrona wód	5.714	142 %	29.2 %
- ochrona gleby i gospodarka odpadami	1.369	330 %	7 %
- ochrona przyrody i leśnictwo	291	297 %	1.5 %
- edukacja ekologiczna	211	66 %	1.1 %
- inne	2.353	100 %	12.0 %

Plan wydatków wykonano w 85,2 %.

Nastąpiły w wielu przypadkach opóźnienia w zakończeniu zadań, bądź przedłożenia końcowych protokołów odbioru, co było warunkiem uruchomienia ostatniej raty dofinansowania.

Kierunki pomocy finansowej.

Głównym działaniem statutowym Funduszu było udzielanie pomocy finansowej pożyczek i dotacji.

Zawarto łącznie 112 umów przewidujących udzielenie pomocy finansowej w kwocie łącznej 22.032,9 z tego:

- 37 umów o pożyczki na kwotę 12.433,5 tys. zł.
- 75 umów dotacji na kwotę 9.599,4 tys. zł.

uwzględniając kontynuację umów z 1995 roku łącznie dofinansowano w 1996 roku zadania wg. 95 umów dotacji na kwotę 7.407,2 tys. zł oraz 42 umowy pożyczki na kwotę 11.936,3 tys. zł.

Ponadto wykorzystano 212,2 tys. zł jako dopłaty do oprocentowania kredytów komercyjnych udzielonych przez Bank Ochrony Środowiska 7 kontrahentom.

Stosownie do obowiązujących zasady udzielania pomocy finansowej rada nadzorcza wyraziła zgodę na umorzenie do 50 % pożyczek zaciąganych wg. 10 umów.

Umorzenia były uwarunkowane terminową realizacją zadania, na które udzielono pożyczek oraz przeznaczeniem umorzonej kwoty na nowe proekologiczne zadania. ogólna kwota umorzonych pożyczek spisana w ciężar funduszu statutowego wyniosła w 1996 roku - 871.000 zł.

Efekty ekologiczne.

Ważniejsze przedsięwzięcia wg. kierunków i zadań dofinansowanych przez WFOŚiGW oraz efekty ekologiczne uzyskane przy tej pomocy są następujące:

1. Budowa, rozbudowa i modernizacja oczyszczalni ścieków oraz kanalizacji.

Na ten kierunek wydatkowano:

- w formie pożyczek kwotę 3.590.740 zł., co stanowi 18,4 % kwoty wydatków,
- w formie dotacji 219.500 zł. (1,12 %).
- dopłaty do kredytów BOŚ - 52.424 zł. (0,27 %).

Dofinansowano budowę 13 oczyszczalni ścieków komunalnych, 1 przemysłowej w "EMIT" w Żychlinie i 4 pozostałych: Leśniczówkach w Nowym Duninowie i Raciborowie, Jednostce Wojskowej w Kutnie, Domu Formacyjnym Kurii Diecezjalnej w Strzegocinie.

2. Wykorzystanie ścieków i unieszkodliwienie osadów ściekowych:

- pożyczka na budowę Stacji Uzdatniania Wody MZWiK w Płocku w kwocie 500.000 zł., co stanowi 2,56 % wydatków,
- dopłata do kredytu preferencyjnego w BOŚ na gospodarcze wykorzystanie osadów w Petrochemii na kwotę 81.442 zł. (0,42 %).

3. Budowa, rozbudowa instalacji i urządzeń odpylających i redukujących emisję zanieczyszczeń gazowych wydatkowano:

- w formie pożyczek na 12 zadań kwotę 6.005.577 zł. (30,7 %),
- w formie dotacji na 35 zadań na kwotę 3.547.542 zł (18,1 %), w tym: kotłownia olejowo - gazowa dla Wojewódzkiego Szpitala w Gostyninie Zalesiu - 950,3 tys. zł., Centralna Ciepłownia w Gostyninie - 525,3 tys. zł.
- dopłaty do kredytu BOŚ - 63.579 zł (0,33 %).

4. Rekultywacja gruntów - dofinansowano prace przy zabezpieczeniu Skarpy Wiślanej (w Płocku i Wyszogrodzie) na ogólną sumę dotacji 340.000 zł (1,74 %).

5. Organizacja gospodarki odpadami i gospodarcze wykorzystanie odpadów na ogólną sumę 447.750 zł. (2,29 %), w tym: dla UMiG Żychlin pożyczka 200 tys. zł., dla Związku Gmin Regionu Płockiego dotacja 177,2 tys. zł.

6. Zadania dotyczące zadrzewienia, zalesienia, wykupienia gruntów do zalesień oraz wykup lasów niepaństwowych na sumę 241.059 zł. (1,23 %).

7. Konserwacja pomników przyrody, zadrzewienia terenów zielonych na sumę 50.000 zł. (0,26 %).

8. Regulacja rzek, zbiorniki wodne na sumę 6554.340 zł. (3,35 %), w tym Jaz na rzece Bzurze 500 tys. zł., zbiornik retencyjny w GR Luszyn 100 tys. zł.

9. Pomoc w budowie urządzeń zaopatrzenia w wodę i kanalizacji wsi na sumę 1.140.508 zł (5,83 %).

10. Pomiary stanu środowiska oraz tworzenie systemów kontrolno - pomiarowych w kwocie 232.471 zł. (1,19 %).

11. Prace badawcze wdrożenie nowych technik na kwotę 126.100 zł. (0,64 %).

12. Kształcenie specjalistycznej kadry dla potrzeb ochrony środowiska i gospodarki wodnej na sumę 5.000 zł. (0,03 %).

13. Popularyzacja wiedzy ekologicznej w kwocie 205.854 zł. (1,05 %).

14. Popieranie innych działań na rzecz ochrony środowiska na kwotę 1.719.553 zł. (8,79 %), w tym: gazociąg Bronowo - Zalesie 1 mln zł.

15. Zabezpieczenie i likwidacja NZŚ - w kwocie 275.286 zł. (1,41 %).

dzięki pomocy z WFOŚiGW w 1996r. zakończono między innymi następujące inwestycje:

- ♦ 5 oczyszczalni ścieków o przepustowości ogółem: $Q_{\text{śrd}} = 7.207,3 \text{ m}^3/\text{d}$,

- ♦ 3 stacje uzdatniania wody o ogólnej przepustowości: $Q = 276,0 \text{ m}^3/\text{d}$,

- ♦ 33 ekologicznie czyste kotłownie,

oraz szereg innych zadań wymienionych w szczegółowym sprawozdaniu przedstawionym Radzie nadzorczej, Wojewodzie Płockiemu, Ministerstwu Ochrony Środowiska Zasobów Naturalnych i Leśnictwa.

Działalność w zakresie edukacji ekologicznej.

Działalność Regionalnego Centrum Edukacji Ekologicznej.

RCEE działające do końca 1996 roku w strukturach Wojewódzkiego Funduszu wykonało szeroki zakres prac w ramach następujących programów:

- program edukacyjny "gospodarka odpadami w województwie płockim", w którym uczestniczyło 100 osób,

- polsko - amerykański program "Krağ", w ramach którego przekazano dwunastu ośrodkom w województwie płockim sprzęt na wyposażenie pracowni ekologicznych zakupionych z dotacji z NFOŚiGW oraz objęto szkoleniom 102 szkoły i ponad 200 nauczycieli,

- program "Czysta Wisła",

- program ekologizacji miast i wsi,

- program biblioteka,

- konkursy i imprezy ekologiczne.

Od początku 1997 roku RCEE działa jako samodzielne Stowarzyszenie posiadające osobowość prawną, zarejestrowane postanowieniem Sądu Wojewódzkiego z dnia 19 grudnia 1996 roku.

Rachunek zysków i strat.

Przychody Wojewódzkiego Funduszu za 1996 rok, które mogły być przeznaczone na dofinansowanie kosztów działalności wyniosły 2.755 tys. zł., tj. o 27,9 % więcej niż w 1995 roku.

Koszty działalności, na które składają się:

- koszty utrzymania biura wraz z amortyzacją majątku - 482,9 tys. zł.

- pozostałe koszty operacyjne i finansowe - 337,6 tys. zł.

Osiągnięto dodatni wynik finansowy w wysokości 1.934,5 tys. zł., tj. o 5,3 % wyższy niż w roku 1995.

Działalność organów Wojewódzkiego Funduszu.

Rada nadzorcza działająca w składzie 9 osobowym odbywał 8 posiedzeń podejmując 60 uchwał dotyczących działalności finansowej i operacyjnej Wojewódzkiego Funduszu.

Praca Zarządu i Biura liczącego na koniec 1996 roku łącznie 9 osób koncentrowała się głównie na:

- zapewnieniu prawidłowego funkcjonowania organów Funduszu,
- bieżącej analizie wpływów środków finansowych i podejmowaniu działań służących zapewnieniu zwrotu udzielonych pożyczek,
- realizacji uchwał i postanowień rady nadzorczej,
- kontroli realizacji zadań wspomaganych finansowo przez Fundusz.

**Roczne sprawozdanie finansowe
Wojewódzkiego Funduszu (synteza).**

Bilans sporządzony na dzień 31 grudnia 1996r.

AKTYWA	w tys. zł.	
	Stan na	
	początek 1996r.	koniec 1996r.
Majątek trwały	16.280	22.388
w tym:		
Finansowy majątek trwały	15.996	22.218
Majątek obrotowy	3.955	3.967
w tym:		
Należności i roszczenia	110	94
Papiery wartościowe przeznaczone do obrotu	-	-
Środki pieniężne	3.845	3.873
Suma aktywów	20.235	26.355
PASYWA		
Fundusz statutowy	18.153	23.973
Fundusz rezerwowy	83	400
Nie podzielony zysk z lat ubiegłych	-	-
Zysk netto	1.838	1.935
Zobowiązania krótkoterminowe	132	11

Fundusze specjalne	29	36
Przychody przyszłych okresów	-	-
Suma pasywów	20.235	26.355

Rachunek zysków i strat za okres od 1 stycznia do 31 grudnia 1996r.

1. Przychody ze sprzedaży i zrównane z nimi	53
2. Koszty działalności operacyjnej	483
3. Wynik na sprzedaży (1 - 2)	-430
4. Pozostałe przychody operacyjne	9
5. Pozostałe koszty operacyjne	337
6. Wynik na działalności operacyjnej (3+4-5)	-758
7. Przychody finansowe	2.693
8. Koszty finansowe	-
9. Zysk brutto = netto (6+7-8)	1.935

Poz. 62

**OBWIESZCZENIE
WOJEWODY PŁOCKIEGO
z dnia 19 czerwca 1997r.**

o sprostowaniu błędów.

Na podstawie § 14 ust. 2 rozporządzenia Prezesa Rady Ministrów z dnia 10 października 1990r. w sprawie zasad i trybu wydawania oraz rozpowszechniania wojewódzkich dzienników urzędowych (Dz.U. Nr 71, poz. 421 z póź. zm.) prostuje się następujące błędy :

1/ W Dzienniku Urzędowym Województwa Płockiego z 1997r. Nr 5 w poz. 53, str. 26 tytuł uchwały Nr 128/XVIII/97 Rady Gminy w Piątku z dnia 7 marca 1997r. otrzymuje brzmienie : " w sprawie ustalenia sieci publicznych szkół podstawowych oraz granic ich obwodów na terenie Gminy Piątek "

2/ W § 1 pkt a w/w uchwały zamiast wyrazu "**Roguszyce**" powinien być wyraz "**Boguszyce**";
i po wyrazach "**Górki Łubnickie**" dodaje się
wyraz "**Łubnice**"

3/ W § 1 pkt. b w/w uchwały zamiast wyrazu "**w Piątku**" powinny być wyrazy "**w Górkach Pęcławskich**"; zamiast wyrazu "**Włoctowice**"
powinien być wyraz "**Włostowice**"

WOJEWODA PŁOCKI
Krzysztof Kołach

Reklamacje z powodu niedoręczenia poszczególnych numerów
Dziennika Urzędowego Województwa Płockiego należy wносить
do Wydziału Administracyjnego Urzędu Wojewódzkiego
w terminie 15 dni po otrzymaniu następnego numeru.

Wydawca: Urząd Wojewódzki w Płocku
Redakcja: Zespół Radców Prawnych UW
09 - 402 Płock, ul. Kolegialna 15
tel. 62-41-68 w. 161

Naczelny Redaktor: Radca prawny mgr Barbara Mieszkowska