



DZIENNIK URZĘDOWY

WOJEWÓDZTWA PŁOCKIEGO

ISSN 0239-8478

Poz. 79 - 88

Płock, dnia 14 sierpnia 1997r.

Nr 9

ROZPORZĄDZENIA

79. Rozporządzenie Nr 34/97 Wojewody Płockiego z dnia 5 czerwca 1997r. w sprawie zwalczania zaraźliwych chorób zwierzęcych.
80. Rozporządzenie Nr 35/97 Wojewody Płockiego z dnia 5 czerwca 1997r. w sprawie zwalczania wścieklizny zwierzyny łownej.
81. Rozporządzenie Nr 36/97 Wojewody Płockiego z dnia 5 czerwca 1997r. w sprawie zwalczania zaraźliwych chorób zwierzęcych.
82. Rozporządzenie Nr 37/97 Wojewody Płockiego z dnia 5 czerwca 1997r. w sprawie zwalczania wścieklizny zwierzyny łownej.

POROZUMIENIA

83. Porozumienie zawarte w dniu 10 lipca 1997r. pomiędzy Wojewodą Płockim Krzysztofem Kołachem a Zarządem Gminy Nowy Duninów reprezentowanym przez Wójta Gminy Pawła Goliszka.

UCHWAŁY

84. Uchwała Nr 176/XXXVII/97 Rady Gminy i Miasta Żychlin z dnia 8 czerwca 1997r. w sprawie zmiany Statutu Gminy i Miasta Żychlin.
85. Uchwała Nr 240/XXXI/97 Rady Gminy Nowy Duninów z dnia 24 czerwca 1997r. w sprawie zmiany uchwały Rady Gminy Nr 132/XX/96 z dnia 16 lutego 1996r. dot. uchwalenia Statutu Gminy Nowy Duninów.
86. Uchwała Nr 185/XXIV/97 Rady Gminy Gostynin z dnia 28 kwietnia 1997r. w sprawie zmiany miejscowego planu ogólnego zagospodarowania przestrzennego Gminy Gostynin we wsi Zaborów Stary.
87. Uchwała Nr 168/XIX/97 Rady Gminy w Łącku z dnia 4 czerwca 1997r. w sprawie miejscowego planu zagospodarowania przestrzennego zespołu zabudowy letniskowej w Matyldowie.
88. Uchwała Nr 232/XXXVII/97 Rady Miejskiej w Sierpcu z dnia 28 maja 1997r. w sprawie miejscowego planu zagospodarowania przestrzennego terenów położonych w Sierpcu w obrębie ulic: Piastowskiej i Mieszka I.

Poz. 79

**ROZPORZĄDZENIE NR 34/97
WOJEWODY PŁOCKIEGO
z dnia 5 czerwca 1997r.**

**w sprawie zwalczania zaraźliwych
chorób zwierzęcych.**

Na podstawie art. art. 25, 26, 69, 70 oraz 98 Rozporządzenia Prezydenta RP z dnia 22 sierpnia 1927r. o zwalczaniu zaraźliwych chorób zwierzęcych (Dz. U. Nr 77, poz. 673 z późn. zm.) zarządza się, co następuje:

§ 1

Ustala się jako okręg zapowietrzony wścieklizną teren miejscowości Białobrzegi, gm. Bodzanów - zwany dalej "obszarem zapowietrzonym".

§ 2

Ustala się jako okręg zagrożony wścieklizną teren miejscowości: Kępa Polska, Niesłuchowo, Stanowo, Miszewo Murowane, Budy Barcikowskie i Budy Borowickie, gm. Bodzanów oraz Wykowo, gm. Słupno - zwany dalej "obszarem zagrożonym".

§ 3

Na obszarze zapowietrzonym i na obszarze zagrożonym nakazuje się trzymanie psów na uwięzi i zakazuje swobodnego puszczania kotów, aż do odwołania. Powyższe nie dotyczy psów policyjnych, które mogą być prowadzone w bezpiecznych kagańcach i na smyczy.

§ 4

Psy i koty oraz inne zwierzęta na obszarze określonym w § 1 i § 2 podlegają obserwacji prowadzonej przez właścicieli przez okres co najmniej 3 miesięcy.

Zwierzęta, u których stwierdzono objawy wzbudzające podejrzenie wścieklizny należy natychmiast izolować od innych zwierząt i zgłosić do najbliższej Przychodni dla Zwierząt, Posterunku Policji, Urzędu Gminy lub Wojewódzkiego Zakładu Weterynarii w Płocku, tel. 62-26-03.

§ 5

Wyprowadzanie / wynoszenie / psów i kotów z obszaru zapowietrzonego i z obszaru zagrożonego dopuszczalne jest tylko za zezwoleniem Wojewódzkiego Lekarza Weterynarii w Płocku.

§ 6

Zabrania się poddawać leczeniu /szczepieniu/ lub ubojowi zwierząt dotkniętych wścieklizną i podejrzanych o wściekliznę.

§ 7

Otwieranie zwłok zwierząt padłych lub pochodzących z odstrzału sanitarnego może być dokonane jedynie w obecności państwowego lekarza weterynarii.

§ 8

Wszelkie pomieszczenia, w których znajdowały się zwierzęta wściekle i podejrzane o wściekliznę, jak również wszystkie przedmioty, które były w styczności ze zwierzętami wściekłymi lub podejrzanyymi o wściekliznę należy oczyścić i odkazić stosownie do zarządzenia państwowego lekarza weterynarii.

§ 9

Na obszarze zapowietrzonym i na obszarze zagrożonym psy i koty co do których nie będą przestrzegane postanowienia niniejszego rozporządzenia podlegają zabiciu, jak również psy i koty schwytane przy odłowach.

§ 10

Winni nie stosowania się do powyższych zarządzeń będą pociągnięci do odpowiedzialności karno-administracyjnej stosownie do art. 98 wymienionego wyżej rozporządzenia z dnia 22 sierpnia 1927r. o zwalczaniu zaraźliwych chorób zwierzęcych t.j. karze grzywny do 5000,-złotych.

§ 11

Wykonanie rozporządzenia powierzam Wojewódzkiemu Lekarzowi Weterynarii oraz Kierownikowi Urzędu Rejonowego w Płocku.

§ 12

Rozporządzenie wchodzi w życie z dniem obwieszczenia na tablicy ogłoszeń w Urzędzie Rejonowym w Płocku

§ 13

Rozporządzenie podlega opublikowaniu w Dzienniku Urzędowym Województwa Płockiego.

WOJEWODA PŁOCKI

Krzysztof Kolach

Poz. 80

ROZPORZĄDZENIE NR 35/97

WOJEWODY PŁOCKIEGO

z dnia 5 czerwca 1997r.

w sprawie zwalczania wścieklizny zwierzyny łownej.

Na podstawie art. 22 ust. 1 ustawy z dnia 22 marca 1990r. o terenowych organach rządowej administracji ogólnej (Dz. U. Nr 21, poz. 123) zarządza się, co następuje:

§ 1

Ustala się jako okręg zapowietrzony wścieklizną teren miejscowości Białobrzegi, gm. Bodzanów - zwany dalej "obszarem zapowietrzonym".

§ 2

Ustala się jako okręg zagrożony wścieklizną teren miejscowości: Kępa Polska, Niesłuchowo, Stanowo, Miszewo Murowane, Budy Barcikowskie i Budy Borowickie, gm. Bodzanów oraz Wykowo, gm. Słupno - zwany dalej "obszarem zagrożonym".

§ 3

Na obszarze zapowietrzonym i na obszarze zagrożonym zakazuje się urządzania polowań i odłowów zwierzyny z wyjątkiem pojedynczych odstrzałów sanitarnych zwierząt /głównie zwierząt wykazujących objawy chorobowe i opuszczających swoje ostoje/ wykonywanych przez służbę leśną, zarządców lub dzierżawców obwodów łowieckich oraz osób uprawnionych do wykonywania polowań.

§ 4

Na obszarze określonym w § 1 i § 2 zakazuje się puszczania luzem psów i kotów oraz używania psów przy wykonywaniu odstrzałów sanitarnych.

§ 5

W przypadku zetknięcia się w obwodzie łowieckim ze zwierzętami padłymi lub podejrzаныmi /żywymy lub zabitymi/ o wściekliznę, uprawnieni do wykonywania polowań, służba leśna oraz właściciele lub użytkownicy gruntów obowiązani są powiadomić o tym Urząd Gminy, Posterunek Policji lub Przychodnię dla Zwierząt.

Zwłoki padłych lub zabitych zwierząt łownych podejrzanych o wściekliznę znajdujące się na terenach będących w administracji państwowego gospodarstwa leśnego powinny być zabezpieczone przez właściwe nadleśnictwo w sposób wykluczający możliwość zakażenia ludzi lub zwierząt i dostarczone do Przychodni dla Zwierząt.

§ 6

Otwieranie zwłok lub zdejmowanie skór ze zwierząt łownych padłych lub pochodzących z odstrzału sanitarnego może być dokonane jedynie w obecności państwowego lekarza weterynarii.

§ 7

Na drogach przed wjazdem do lasu służba leśna umieści tablice ostrzegawcze z wyraźnym i trwałym napisem : "UWAGA WŚCIEKLIZNA - wstęp wzbroniony".

§ 8

Kto nie zastosuje się do zakazów określonych w niniejszym rozporządzeniu podlega karze grzywny do 5000,-złoty.

§ 9

Wykonanie rozporządzenia powierzam Wojewódzkiemu Lekarzowi Weterynarii oraz Kierownikowi Urzędu Rejonowego w Płocku.

§ 10

Rozporządzenie wchodzi w życie z dniem obwieszczenia na tablicy ogłoszeń w Urzędzie Rejonowym w Płocku i obowiązuje do czasu wygaśnięcia wścieklizny.

Wygaśnięcie wścieklizny stwierdza Wojewódzki Lekarz Weterynarii w Płocku i powiadamia o tym wszystkie jednostki organizacyjne uprzednio zobowiązane do wzięcia udziału w zwalczaniu choroby zaraźliwej.

§ 11

Rozporządzenie podlega opublikowaniu w Dzienniku Urzędowym Województwa Płockiego.

WOJEWODA PŁOCKI
Krzysztof Kolach

Poz. 81

**ROZPORZĄDZENIE NR 36/97
WOJEWODY PŁOCKIEGO
z dnia 5 czerwca 1997r.**

w sprawie zwalczania zaraźliwych chorób zwierzęcych.

Na podstawie art. art. 25, 26, 69, 70 oraz 98 Rozporządzenia Prezydenta RP z dnia 22 sierpnia 1927r. o zwalczaniu zaraźliwych chorób zwierzęcych (Dz. U. Nr 77, poz. 673 z późn. zm.) zarządza się, co następuje:

§ 1

Ustala się jako okręg zapowietrzony wścieklizną teren miejscowości Rybie, gm. Pacyna - zwany dalej "obszarem zapowietrzonym".

§ 2

Ustala się jako okręg zagrożony wścieklizną teren miejscowości: Piotrówka, Radycza, Wola Pacyńska, Robertów, Łuszczanów II, gm. Pacyna, Łuszczanów i Waliszew, gm. Szczawin Kościelny oraz Kamień Stary, gm. Gąbin - zwany dalej "obszarem zagrożonym".

§ 3

Na obszarze zapowietrzonym i na obszarze zagrożonym nakazuje się trzymanie psów na uwięzi i zakazuje swobodnego puszczania kotów, aż do odwołania. Powyższe nie dotyczy psów policyjnych, które mogą być prowadzone w bezpiecznych kagańcach i na smyczy.

§ 4

Psy i koty oraz inne zwierzęta na obszarze określonym w § 1 i § 2 podlegają obserwacji prowadzonej przez właścicieli przez okres co najmniej 3 miesięcy.

Zwierzęta, u których stwierdzono objawy wzbudzające podejrzenie wścieklizny należy natychmiast izolować od innych zwierząt i zgłosić do najbliższej Przychodni dla Zwierząt, Posterunku Policji, Urzędu Gminy lub Wojewódzkiego Zakładu Weterynarii w Płocku, tel. 62-26-03.

§ 5

Wyprowadzanie / wnoszenie / psów i kotów z obszaru zapowietrzonego i z obszaru zagrożonego dopuszczalne jest tylko za zezwoleniem Wojewódzkiego Lekarza Weterynarii w Płocku.

§ 6

Zabrania się poddawać leczeniu /szczepieniu/ lub ubojowi zwierząt dotkniętych wścieklizną i podejrzanych o wściekliznę.

§ 7

Otwieranie zwłok zwierząt padłych lub pochodzących z odstrzału sanitarnego może być dokonane jedynie w obecności państwowego lekarza weterynarii.

§ 8

Wszelkie pomieszczenia, w których znajdowały się zwierzęta wściekłe i podejrzane o wściekliznę, jak również wszystkie przedmioty, które były w styczności ze zwierzętami wściekłymi lub podejrzanyymi o wściekliznę należy oczyścić i odkazić stosownie do zarządzenia państwowego lekarza weterynarii.

§ 9

Na obszarze zapowietrzonej i na obszarze zagrożonej psy i koty co do których nie będą przestrzegane postanowienia niniejszego rozporządzenia podlegają zabiciu, jak również psy i koty schwytane przy odłowach.

§ 10

Winni nie stosowania się do powyższych zarządzeń będą pociągnięci do odpowiedzialności karno-administracyjnej stosownie do art. 98 wymienionego wyżej rozporządzenia z dnia 22 sierpnia 1927r. o zwalczaniu zaraźliwych chorób zwierzęcych t.j. karze grzywny do 5000,-złoty.

§ 11

Wykonanie rozporządzenia powierzam Wojewódzkiemu Lekarzowi Weterynarii oraz Kierownikowi Urzędu Rejonowego w Kutnie i w Płocku.

§ 12

Rozporządzenie wchodzi w życie z dniem obwieszczenia na tablicy ogłoszeń w Urzędzie Rejonowym w Kutnie i w Płocku.

§ 13

Rozporządzenie podlega opublikowaniu w Dzienniku Urzędowym Województwa Płockiego.

WOJEWODA PŁOCKI
Krzysztof Kołach

Poz. 82

§ 5

**ROZPORZĄDZENIE NR 37/97
WOJEWODY PŁOCKIEGO
z dnia 5 czerwca 1997r.**

**w sprawie zwalczania wścieklizny
zwierzyny łownej.**

Na podstawie art. 22 ust. 1 ustawy z dnia 22 marca 1990r. o terenowych organach rządowej administracji ogólnej (Dz. U. Nr 21, poz. 123) zarządza się, co następuje:

§ 1

Ustala się jako okręg zapowietrzony wścieklizną teren miejscowości Rybie, gm. Pacyna - zwany dalej "obszarem zapowietrzonym".

§ 2

Ustala się jako okręg zagrożony wścieklizną teren miejscowości: Piotrówka, Radycza, Wola Pacyńska, Robertów, Łuszczanów II, gm. Pacyna, Łuszczanów i Waliszew, gm. Szczawin Kościelny oraz Kamień Stary, gm. Gąbin - zwany dalej "obszarem zagrożonym".

§ 3

Na obszarze zapowietrzonym i na obszarze zagrożonym zakazuje się urządzania polowań i odłowów zwierzyny z wyjątkiem pojedynczych odstrzałów sanitarnych zwierząt /głównie zwierząt wykazujących objawy chorobowe i opuszczających swoje ostoje/ wykonywanych przez służbę leśną, zarządców lub dzierżawców obwodów łowieckich oraz osób uprawnionych do wykonywania polowań.

§ 4

Na obszarze określonym w § 1 i § 2 zakazuje się puszczania luzem psów i kotów oraz używania psów przy wykonywaniu odstrzałów sanitarnych.

W przypadku zetknięcia się w obwodzie łowieckim ze zwierzętami padłymi lub podejrzanyymi /żywymi lub zabitymi/ o wściekliznę, uprawnieni do wykonywania polowań, służba leśna oraz właściciele lub użytkownicy gruntów obowiązani są powiadomić o tym Urząd Gminy, Posterunek Policji lub Przychodnię dla Zwierząt.

Zwłoki padłych lub zabitych zwierząt łownych podejrzanych o wściekliznę znajdujące się na terenach będących w administracji państwowego gospodarstwa leśnego powinny być zabezpieczone przez właściwe nadleśnictwo w sposób wykluczający możliwość zakażenia ludzi lub zwierząt i dostarczone do Przychodni dla Zwierząt.

§ 6

Otwieranie zwłok lub zdejmowanie skór ze zwierząt łownych padłych lub pochodzących z odstrzału sanitarnego może być dokonane jedynie w obecności państwowego lekarza weterynarii.

§ 7

Na drogach przed wjazdem do lasu służba leśna umieści tablice ostrzegawcze z wyraźnym i trwałym napisem : "UWAGA WŚCIEKLIZNA - wstęp wzbroniony".

§ 8

Kto nie zastosuje się do zakazów określonych w niniejszym rozporządzeniu podlega karze grzywny do 5000,-złoty.

§ 9

Wykonanie rozporządzenia powierzam Wojewódzkiemu Lekarzowi Weterynarii oraz Kierownikowi Urzędu Rejonowego w Kutnie i w Płocku.

§ 10

Rozporządzenie wchodzi w życie z dniem obwieszczenia na tablicy ogłoszeń w Urzędzie Rejonowym w Kutnie i w Płocku i obowiązuje do czasu wygaśnięcia wścieklizny.

Wygaśnięcie wścieklizny stwierdza Wojewódzki Lekarz Weterynarii w Płocku i powiadamia o tym wszystkie jednostki organizacyjne uprzednio zobowiązane do wzięcia udziału w zwalczaniu choroby zaraźliwej.

§ 11

Rozporządzenie podlega opublikowaniu w Dzienniku Urzędowym Województwa Płockiego.

WOJEWODA PŁOCKI
Krzysztof Kolach

Poz. 83

POROZUMIENIE

zawarte w dniu 10 lipca 1997r.

pomiędzy

Wojewodą Płockim Krzysztofem Kolachem

a

Zarządem Gminy Nowy Duninów
reprezentowanym przez Wójta Gminy Pawła
Goliszkę

w sprawie wykonywania przez gminę
niektórych zadań z zakresu admini-
stracji rządowej dotyczących ochrony
zdrowia.

Na podstawie art. 8 ust. 2 i 3 w związku z art. 18 ust. 2 pkt 11 ustawy z dnia 8 marca 1990r. o samorządzie terytorialnym (Dz. U. Nr 13, poz. 74 z późn. zm.) i art. 8 ust. 1 i 3 ustawy z dnia 22 marca 1990r. o terenowych organach rządowej administracji ogólnej (Dz. U. Nr 21, poz. 123 z późn. zm.) oraz w związku z ustawą z dnia 30 sierpnia 1991r. o zakładach opieki zdrowotnej (Dz. U. Nr 91, poz. 408 z późn.

zm.) za zgodą Rady Gminy, Wojewoda Płocki i Zarząd Gminy zawierają porozumienie następującej treści:

§ 1

1. Wojewoda przekazuje Gminie wykonywanie zadań podstawowej opieki zdrowotnej realizowanych przez Zespół Opieki Zdrowotnej w Gostyninie - Kruku; jednostkę organizacyjną ZOZ - Wiejski Ośrodek Zdrowia w Soczewce.
2. Szczegółowy zakres świadczeń zdrowotnych udzielanych przez przekazywaną jednostkę organizacyjną określa załącznik nr 1 do porozumienia.
3. Pozostałe świadczenia dla ludności gminy (świadczenia specjalistyczne ambulatoryjne i stacjonarne) wykonują nadal publiczne zakłady opieki zdrowotnej na dotychczasowych zasadach i warunkach, zgodnie z ustaloną rejonizacją udzielania świadczeń.

§ 2

1. Gmina realizuje zadanie powierzone zgodnie z wymogami określonymi w ustawie o zakładach opieki zdrowotnej, przepisach wykonawczych do tej ustawy i z innymi przepisami dotyczącymi prowadzenia publicznych zakładów opieki zdrowotnej oraz zasadami udzielania przez publiczne zakłady opieki zdrowotnej świadczeń zdrowotnych osobom ubezpieczonym i osobom uprawnionym na podstawie odrębnych przepisów.

§ 3

1. Kontrolę realizacji zadań powierzonych pod względem medycznym oraz kontrolę orzecznictwa o czasowej niezdolności do pracy sprawuje w imieniu Wojewody Płockiego Dyrektor ZOZ w Gostyninie - Kruku.

2. Nadzór nad realizacją zadania powierzonego na podstawie kryteriów zgodności z prawem, celowości, rzetelności i gospodarności będzie sprawowany na zasadach i w sposób określony w art. 85 i następnych ustawy o samorządzie terytorialnym.
2. Koszty zaopatrzenia samochodu w paliwo, oleje, płyny techniczne, konserwacje, remonty i zaopatrzenie w części zamienne i inne koszty eksploatacyjne będą pokrywane ze środków własnych gminy, natomiast Wojewoda zapewni fundusz płac na pokrycie wydatków osobowych kierowcy.

§ 4

1. Dla realizacji zadania powierzonego Wojewoda przekazuje Gminie:
 - 1/ do używania obiektu użytkowe wraz z wyposażeniem, lokale mieszkalne przekazywanej jednostki organizacyjnej i jeden samochód sanitarny pod potrzeby podstawowej opieki zdrowotnej,
 - 2/ dokumentację medyczną osób korzystających ze świadczeń zdrowotnych Wiejskiego Ośrodka Zdrowia,
 - 3/ pracowników Ośrodka Zdrowia i kierowcę wraz z ich aktami osobowymi.
2. Przekazanie obiektów, wyposażenia, samochodu sanitarnego, dokumentacji i akt osobowych z ZOZ w Gostyninie - Kruku i z WSPRiTŚ w Płocku następuje w drodze protokołu zdawczo - odbiorczego podpisanego przez osoby upoważnione przez Zarząd Gminy, Dyrektora ZOZ w Gostyninie - Kruku i Dyrektora WSPRiTŚ w Płocku.
3. Zmiana przeznaczenia obiektu na inne potrzeby niż służba zdrowia, a także lokali mieszkalnych dla osób niezatrudnionych w przekazywanym obiekcie wymaga odrębnego porozumienia.
4. Czynsz za przekazane lokale mieszkalne będzie rozliczany przez Gminę.
3. W ramach dotacji, o której mowa w ust. 1 i środków własnych gminy przeznaczonych na realizację zadań objętych porozumieniem - gmina opracowuje plan finansowy realizacji zadania powierzonego.
4. Dotacja podlega rozliczeniu na zasadach i w trybie określonym w ustawie Prawo budżetowe.
5. Obsługę finansową i księgową zadania powierzonego wykonuje Urząd Gminy w Nowym Duninowie.

§ 6

1. W celu zapewnienia sprawnej pracy zakładu opieki zdrowotnej oraz podnoszenia kwalifikacji zawodowych pracowników medycznych Zarząd Gminy będzie udzielał pomocy kierownikowi zakładu w:
 - 1/ stworzeniu warunków sprzyjających zatrudnieniu pracowników medycznych o odpowiednich kwalifikacjach, organizacji zastępstw w okresie urlopów, niezdolności do pracy oraz uczestnictwa w szkoleniach, w tym również w szkoleniach i zajęciach mających na celu uzyskanie lub kontynuowanie specjalizacji,
 - 2/ utrzymaniu w należytym stanie technicznym infrastruktury obiektów,
 - 3/ zaopatrzeniu zakładu w aparaturę i sprzęt medyczny oraz ich właściwą konserwację, a także materiały medyczne i środki czystości.
2. Gmina zapewni obsługę administracyjną zakładu w zakresie spraw osobowych, zaopatrzenia i bieżącej eksploatacji obiektów.
1. Środki finansowe na realizację zadania powierzonego zapewnia Wojewoda. Wysokość dotacji oraz sposób i terminy jej przekazywania określa na każdy rok kalendarzowy aneks do niniejszego porozumienia.
2. Gmina zapewni obsługę administracyjną zakładu w zakresie spraw osobowych, zaopatrzenia i bieżącej eksploatacji obiektów.

§ 7

1. Porozumienie sporządzono w 2 jednobrzmiących egzemplarzach.

2. Porozumienie może być wypowiedziane przez każdą ze stron w terminie 3 miesięcy, poprzedzających dzień 31 grudnia lub 30 czerwca danego roku kalendarzowego.
3. Wypowiedzenie lub zmiana porozumienia wymaga formy pisemnej.

§ 8

Porozumienia wchodzi w życie po upływie 14 dni od daty ogłoszenia w Dzienniku Urzędowym Województwa Płockiego.

WÓJT GMINY
Paweł Goliszek

WOJEWODA PŁOCKI
Krzysztof Kolach

Załącznik nr 1

**ZADANIA GMINNEGO PUBLICZNEGO
ZAKŁADU OPIEKI ZDROWOTNEJ**

Działalność profilaktyczna

- objęcie odwiedzinami wszystkich środowisk w przydzielonym rejonie z uwzględnieniem zapewnienia systematycznej opieki pielęgniarzkiej i lekarskiej środowisk zaniedbanych pod względem higienicznym, ciężko i przewlekle chorych, u osób z czynnego poradnictwa.

Opieka profilaktyczna nad niemowlętami, dziećmi i młodzieżą

- wykonywanie wizyt patronażowych u noworodków i niemowląt w zakresie położnej i pielęgniarzki środowiskowej oraz opieki lekarskiej zgodnie z instrukcją MZiOS z dnia 12.04.1983r.

- sprawowanie opieki nad zdrowiem oraz rozwojem fizycznym i psychicznym nad wychowankami przedszkola i uczniami szkół,

- zapobieganie występowania chorób, urazów, zatruc i innych zaburzeń zdrowia u dzieci zarówno w przedszkolach jak i szkołach,

- prowadzenie bilansu zdrowia dzieci według obowiązujących przepisów,

- współdziałanie w opiece nad uczniami ze środowisk zagrożonych i zaniedbanych, współpraca z pracownikiem socjalnym, pedagogiem szkolnym i wychowawcami oraz poradnią wychowawczo-zawodową,

- udział w zgłaszaniu uwag i wniosków odpowiednim instytucjom (TPD, sąd rodzinno-opiekuńczy, opiekun społeczny),

- inicjowanie działań dla wczesnego wykrywania i pomocy uczniom zagrożonym narkomanią, alkoholizmem i nikotynizmem,

- wykonywanie szczepień ochronnych po uprzedniej kwalifikacji przez lekarza według obowiązującego kalendarza szczepień u dzieci,

- przeprowadzanie przeglądów czystości ciała i odzieży wszystkich uczniów co najmniej 2 razy w roku,

- udział w rejestracji wypadków uczniów na terenie szkoły zgodnie z obowiązującymi przepisami,

- szerzenie oświaty zdrowotnej poprzez pogadanki, rozmowy indywidualne, rozdawanie broszur, ulotek z uwzględnieniem higieny osobistej, żywienia, higieny otoczenia o zapobieganiu szerzenia się chorób zakaźnych, wenerycznych i konieczności szczepień ochronnych.

Opieka profilaktyczna nad kobietą , kobietą ciężarną i położnicą

- przeprowadzanie wywiadu środowiskowego u ciężarnych na zlecenie lekarza Poradni "K" w aspekcie warunków zdrowotno-socjalnych, określenie planu postępowania oraz jego realizacja,

- zapewnienie opieki kobietom ciężarnym w domu, a zwłaszcza:

- a). wykonywanie zabiegów pielęgnacyjnych i leczniczych, wynikających z planu postępowania oraz zleconych przez lekarza, - szerzenie oświaty zdrowotnej w środowisku poprzez pogadanki, rozmowy, rozdawanie broszur, ulotek, itp.
- b). wykonywanie podstawowych prób diagnostycznych przy użyciu testów klinicznych oraz niektórych badań i pomiarów diagnostycznych, np. badanie ciśnienia krwi, tętna płodu, itd. - współpraca z terenowymi opiekunami społecznymi i z komórką PCK,
- c). sprawowanie czynnej systematycznej opieki nad położnicami i noworodkami do 6 tygodnia życia, bezpośrednio po ich powrocie z zakładu położniczego z uwzględnieniem: - wnioskowanie do GOPS o objęcie opieką osób lub rodzin znajdujących się w trudnych warunkach materialnych,
- opieka profilaktyczna nad pracownikami w rejonie działania.

Działalność lecznicza

- prawidłowego przebiegu porodu i rozwoju noworodka,
- wykonywanie zabiegów pielęgnacyjnych u położnic i noworodków, udzielanie instruktażu w tym zakresie,
- wykrywanie odchyłań od stanu prawidłowego i przekazywanie lekarzowi o potrzebie interwencji leczniczej,
- informowanie położnic o konieczności wizyty kontrolnej u lekarza ginekologa w 6 tygodniu porodu,
- badania i udzielanie porad lekarskich dorosłym i dzieciom zgłaszającym się do Ośrodka Zdrowia,
- odbywanie wizyt domowych w przypadkach ostrych chorób u dorosłych i dzieci,
- prowadzenie czynnego poradnictwa ambulatoryjnego,
- udzielanie pomocy leczniczej w zakresie stomatologii,
- kierowanie chorych do poradni specjalistycznych, pracowni diagnostycznych, szpitali, itp.,

Opieka profilaktyczna nad dorosłymi

- wykonywanie systematycznych odwiedzin u chorych zarejestrowanych w poradni p/gruźliczej, p/alkoholowej, zdrowia psychicznego, skórno-wenerologicznej, onkologicznej, reumatologicznej,
- wykonywanie zabiegów pielęgnacyjnych u przewlekle chorych i obłożnie chorych,
- pouczenie rodziny o postępowaniu z zakresu pielęgnacji przy chorym leżącym,
- informowanie lekarzy rejonowych, specjalistów o stanie chorego, ustalanie z nim dalszego toku postępowania pielęgnacyjnego, a w razie potrzeby wizyt lekarskich domowych,
- przygotowywanie udokumentowanych wniosków o potrzebie leczenia sanatoryjnego,
- orzecznictwo lekarskie w sprawach wynikających z obowiązujących przepisów.

Poz. 84

**UCHWAŁA NR 176/XXXVII/97
RADY GMINY I MIASTA ŻYCHLIN
z dnia 8 czerwca 1997r.**

**w sprawie zmiany Statutu Gminy i
Miasta Żychlin.**

Na podstawie art. 18 ust. 2 pkt 1, art. 22 ust. 2 ustawy z dnia 8 marca 1990r. o samorządzie terytorialnym (Dz. U. Nr 13, poz. 74 z 1996r. z późn. zm.) Rada Gminy i Miasta Żychlin uchwala, co następuje:

§ 1

W Statucie Gminy i Miasta Żychlin z dnia 22 sierpnia 1996r. wprowadza się następujące zmiany:

1. W § 20:

a/ dotychczasową treść ust. 2 oznacza się jako ust. 3

b/ dodaje się ust. 2 w brzmieniu:

"2. Sztandar Rady Gminy i Miasta Żychlin przedstawia się następująco:

Strona I - na kolorze czerwonym umieszczony jest Orzeł Biały w Koronie - Godło Państwa.

Strona II - na żółtym kolorze umieszczony jest Herb Gminy.

Pod herbem napis Żychlin, z lewej strony napisu data 1397.

Sztandar ma wymiar 100x100 cm i umieszczony jest na drzewcu, którego grot przedstawia Godło Państwa - Orła w Koronie umieszczonego na puszcze z napisem Gmina i Miasto oraz data 1997."

§ 2

Uchwała podlega ogłoszeniu w sposób zwyczajowo przyjęty i publikacji w Dzienniku Urzędowym Województwa Płockiego.

§ 3

Uchwała wchodzi w życie z dniem ogłoszenia.

**PRZEWODNICZĄCY
RADY GMINY I MIASTA
Piotr Paweł Jędrzejczak**

Poz. 85

**UCHWAŁA NR 240/XXXI/97
RADY GMINY NOWY DUNINÓW
z dnia 24 czerwca 1997r.**

**w sprawie zmiany uchwały Rady
Gminy Nr 132/XX/96 z dnia 16 lutego
1996r. dot. uchwalenia Statutu Gminy
Nowy Duninów.**

Na podstawie art. 18 ust. 2 pkt 1 oraz art. 22 ustawy z dnia 8 marca 1990r. o samorządzie terytorialnym (Dz. U. Nr 13, poz. 74 z 1996r. z późn. zm.) Rada Gminy uchwala, co następuje:

§ 1

Wprowadza się następujące zmiany:

§ 14 ust. 1 Statutu Gminy otrzymuje brzmienie:

"1. Pierwszą sesję nowo wybranej rady gminy zwołuje przewodniczący sejmiku samorządowego w ciągu 7 dni po ogłoszeniu zbiorczych wyników wyborów do rad na obszarze całego kraju."

§ 2

Uchwała wchodzi w życie z dniem ogłoszenia w Dzienniku Urzędowym Województwa Płockiego.

**PRZEWODNICZĄCY RADY GMINY
Mirosław Krysiak**

Poz. 86

§ 4

**UCHWAŁA NR 185/XXIV/97
RADY GMINY GOSTYNIN
z dnia 28 kwietnia 1997r.**

Wykonanie niniejszej uchwały powierza się Zarządowi Gminy Gostynin.

§ 5

w sprawie zmiany miejscowego planu ogólnego zagospodarowania przestrzennego Gminy Gostynin we wsi Zaborów Stary.

Uchwała wchodzi w życie po upływie 14 dni od dnia jej ogłoszenia w Dzienniku Urzędowym Województwa Płockiego.

**PRZEWODNICZĄCY RADY GMINY
Halina Kotfasińska**

Na podstawie art. 26 i 28 Ustawy z dnia 7 lipca 1994r. o zagospodarowaniu przestrzennym (Dz. U. Nr 89, poz. 415) oraz art. 18 ust. 2 pkt 5 i art. 40 ust. 1 Ustawy z dnia 8 marca 1990r. o samorządzie terytorialnym (Dz. U. Nr 13, poz. 74 z dnia 10 lutego 1996r. z późn. zm.), Rada Gminy Gostynin uchwała zmianę miejscowego planu ogólnego zagospodarowania przestrzennego gminy Gostynin we wsi Zaborów Stary.

§ 1

Zmienia się przeznaczenie działek o numerach ewidencyjnych 92 - 135 położonych we wsi Zaborów Stary o łącznej powierzchni 61,55 ha z projektowanego zalesienia, ustalonego w miejscowym planie ogólnym zagospodarowania przestrzennego gminy (Uchwała Nr 38/V/94 Rady Gminy Gostynin z dnia 5 grudnia 1994r.) na użytkowanie rolnicze. Teren zmiany planu zaznaczono na załączonej mapie 1 : 10000.

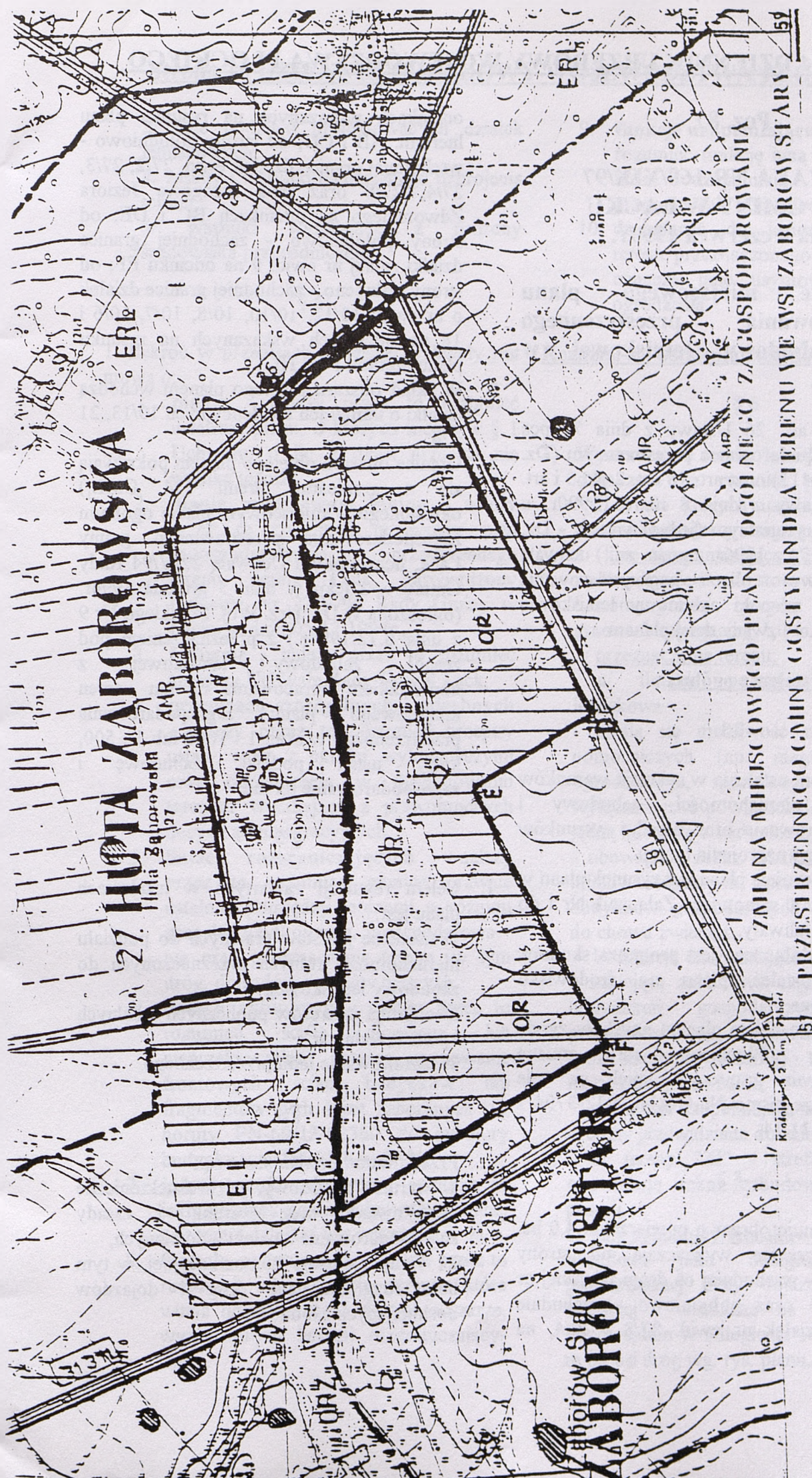
§ 2

Uchwała się następujące zasady zagospodarowania wymienionego w § 1 terenu:

- użytkowanie rolnicze z zakazem zabudowy,
- utrzymanie trwałych użytków zielonych,
- adaptacja istniejącego drzewostanu z postulowanym zwiększeniem zadrzewienia.

§ 3

Podane w § 1 i § 2 oraz na załączniku mapowym zmiany wprowadza się do tekstu i mapy 1 : 10000 miejscowego planu ogólnego zagospodarowania przestrzennego gminy.



27 HUTA ZABOROWSKA

ZABÓRÓW STARY

ZMIANA MIEJSCOWEGO PLANU OGÓLNEGO ZAGOSPODAROWANIA

51 PRZESTRZENNEGO GMINY GOSTYNIN DLA TERENU WE WSI ZABORÓW STARY 51

A-F GRANICE TERENU OBJĘTEGO ZMIANĄ PLANU

O.R TERENY UPRAW ROLNYCH

Ls ISTNIEJĄCE ZADRZEWIENIE

Załącznik do Uchwały Nr 185/XXIV/97 Rady Gminy Gostynin z dnia 28 kwietnia 1997r. w sprawie zmiany miejscowego planu ogólnego zagosp.

Poz. 87

**UCHWAŁA NR 168/XIX/97
RADY GMINY W ŁĄCKU
z dnia 4 czerwca 1997r.**

w sprawie miejscowego planu zagospodarowania przestrzennego zespołu zabudowy letniskowej w Matyldowie.

Na podstawie art. 26 Ustawy z dnia 7 lipca 1994r. o zagospodarowaniu przestrzennym (Dz. U. Nr 89, poz. 415) oraz art. 18 ust. 2 pkt 5 i art. 40 ust. 1 Ustawy z dnia 8 marca 1990r. o samorządzie terytorialnym (jednolity tekst - Dz. U. Nr 13, poz. 74 z 1996r. z późn. zm.) uchwała się miejscowy plan zagospodarowania przestrzennego zespołu zabudowy letniskowej we wsi Matyldów, zwany dalej planem.

Rozdział 1 - Ustalenia ogólne.

§ 1

1. Plan zawiera ustalenia w zakresie warunków podziału nieruchomości, zabudowy i zagospodarowania oraz zasad i warunków technicznego uzbrojenia terenu.
2. Integralną częścią planu jest rysunek planu w skali 1 : 1000 stanowiący Załącznik Nr 1 do niniejszej Uchwały.
3. Do planu dołączona jest prognoza skutków wpływu ustaleń planu na środowisko przyrodnicze.
4. Tereny rolne objęte planem uzyskały zgodę Wojewody Płockiego na zmianę przeznaczenia gruntów rolnych na cele pozarolnicze pismo Nr GG.VI.6012-3794 z dnia 1994.11.14.

§ 2

1. Plan obejmuje obszar o powierzchni 4,0 ha, którego granice wyznaczają od strony północno - wschodniej oś drogi wiejskiej nr ewid. 115 oraz południowo - zachodnie granice działek nr ewid. 27/8 i 29/4, na

odcinkach wskazanych na rysunku planu literami: AB i CD; od strony południowo - wschodniej granice działek ewid. 27/2, 27/3, 27/4, 27/8 oraz linia brzegowa Jeziora Zdwońskiego na odcinkach BC i DE; od strony południowo - zachodniej granica działki rolnej nr ewid. 9 na odcinku EF; od strony północno - zachodniej granice działek o nr ewid. 10/12, 10/10, 10/8, 10/7, 10/6 i 18 na odcinkach wskazanych na rysunku planu literami FG i HI.

2. W skład obszaru objętego planem wchodzi działki o numerach ewidencyjnych 10/13, 21 i 24.
3. Granice obszaru objętego planem pokrywają się z granicami terenu (14 CML₁) określonego w miejscowym planie ogólnym zagospodarowania przestrzennego gminy Łąck, uchwalonym Uchwałą 22/V/94 Rady Gminy w Łącku w dniu 5 grudnia 1994r. (ogłoszoną w Dz. Urz. Woj. Płockiego Nr 9 z dnia 8.12.1994r.) z przeznaczeniem pod zespół zabudowy letniskowej z obowiązkiem opracowania na ten teren miejscowego planu zagospodarowania przestrzennego w skali 1 : 1000 lub 1 : 500, który ustali podział, zabudowę i zagospodarowanie terenu.

§ 3

1. Celem regulacji zawartych w ustaleniach planu jest:
 - 1/ ustalenie podstaw prawnych do podziału nieruchomości rolnych przeznaczonych do zabudowy letniskowej,
 - 2/ ochrona interesów publicznych lokalnych i ponadlokalnych,
 - 3/ kształtowanie ładu przestrzennego.

§ 4

1. Przedmiotem ustaleń planu są:
 - 1/ warunki zabudowy, jej architektoniczne kształtowanie oraz warunki i zasady zagospodarowania działek budowlanych,
 - 2/ warunki obsługi komunikacyjnej, w tym linie rozgraniczające dróg i dojazdów obsługujących zabudowę,

- 3/ linie podziału projektowanych działek letniskowych,
- 4/ zasady i warunki technicznego uzbrojenia terenu,
- 5/ warunki wynikające z ochrony środowiska przyrodniczego.

§ 5

1. Plekroć w przepisach niniejszej Uchwały jest mowa o:

1. **planie** - należy przez to rozumieć ustalenia planu, o których mowa w § 1 Uchwały, o ile z treści przepisu nie wynika inaczej,
2. **planie miejscowym gminy** - należy przez to rozumieć miejscowy plan zagospodarowania przestrzennego terenu gminy Łąck, zatwierdzony Uchwałą Nr 22/V/94 Rady Gminy w Łącku w dniu 05.12.1994r.,
3. **Uchwale** - należy przez to rozumieć niniejszą Uchwałę Rady Gminy Łąck,
4. **przepisach szczególnych i odrębnych** - należy przez to rozumieć przepisy ustaw wraz z aktami wykonawczymi oraz ograniczenia w dysponowaniu terenem wynikające z prawomocnych decyzji administracyjnych,
5. **liniach rozgraniczających** - należy przez to rozumieć granice prawnie ustaloną pomiędzy terenami o różnym sposobie użytkowania, zagospodarowania oraz przeznaczenia terenu, w tym dróg, dojazdów i ciągów pieszych,
6. **liniach zabudowy** - należy przez to rozumieć ściśle określoną lub nieprzekraczalną granicę sytuowania frontowych ścian budynków lub fragmentów tych ścian zaliczanych wg normy PN-69/13-02360 do kubatury budynku w całości lub w 50 %,
7. **intensywność zabudowy** - rozumie się jako stosunek powierzchni zabudowanej na terenie działki i jest wyrażona w %,
8. **funkcja podstawowa** - należy przez to rozumieć taką funkcję terenu, która winna dominować na danym obszarze, wyznaczonym liniami rozgraniczającymi,

9. **funkcje uzupełniające** - należy przez to rozumieć funkcję inną niż podstawowa, które uzupełniają i wzbogacają przeznaczenie podstawowe,
10. **dostępność do jeziora** ustalona dla terenu przeznaczanego na cele rolnicze oznacza linię usytuowania (budowy) ogrodzenia.

Rozdział 2 - Ustalenia szczegółowe.

§ 6

1. Wyznacza się tereny letniskowej zabudowy oznaczane na rysunku planu symbolem "ML", dla których ustala się następujące warunki zabudowy i zagospodarowania:
 - 1/ linie rozgraniczające terenu ustalone podlegają uściśleniu stosownie do wartości kartometrycznej rysunku planu, tj. w granicach tolerancji $\pm 1,0$ m.
 - 2/ przeznaczenie terenu:
 - a/ funkcja podstawowa: zabudowa letniskowa
- ustala się możliwość realizacji funkcji pomocniczych (np. magazynek sprzętu ogrodniczego, sportowego, garażu, itp.) wyłącznie jako powierzchnie zblokowane w jedną kubaturę z budynkiem letniskowym,
- obowiązuje zakaz lokalizacji budynków i lokali usługowych, produkcyjnych oraz budynków gospodarczych przeznaczonych do chowu zwierząt.
 - b/ funkcja uzupełniająca na terenach MR
- istniejąca zabudowa zagrodowa wraz z budynkami gospodarczymi do ew. przeniesienia na wyznaczoną lokalizację (poza strefę przyjeziorną) - teren oznaczony na rysunku planu MR1,
 - c/ funkcja uzupełniająca na terenach "ZL"
- tereny przewidziane do zalesienia,
 - d/ tereny "ZI" - strefa przyjeziorna, obowiązuje zakaz zabudowy i grodzenia posesji.
 - 3/ linie zabudowy letniskowej zostały ściśle określone jako odległości od osi projektowanej ulicy dojazdowej i drogi wiejskiej i wskazane na rysunku planu odpowiednio w odległości 10, 12, 15 i 30,0 m od osi dróg wg. rys. planu.

4/ wyznaczona linia zabudowy w odległości 100 m od linii brzegowej jeziora dotyczy obiektów kubaturowych, zbiorników nieczystości i innych urządzeń podziemnych. Pas terenu od brzegu jeziora do linii zabudowy stanowi strefę ochronną akwenu i winien być w 100 % zagospodarowany zielenią. Dopuszcza się małą architekturę typu ogrodowego.

5/ ustala się pas dostępności do jeziora o szerokości min. 5,0m dla terenów przeznaczonych na cele rolnicze,

6/ intensywność zabudowy na poszczególnej działce letniskowej nie może być większa niż 20% powierzchni działki.

2. warunki architektoniczne zabudowy:

a/ obowiązują wolnostojące budynki letniskowe,

b/ ustala się wysokość budynków letniskowych do 1,5 kondygnacji licząc od powierzchni terenu do kalenicy dachu,

c/ dla budynków letniskowych obowiązują dachy dwu i wielospadowe o połciach nachylonych w granicach 35% - 55 %; pokrycie dachu wykonać w jednolitym kolorze zbliżonym do koloru dachówki ceramicznej, z zachowaniem układu kalenic wschód - zachód, oznaczonych na rysunku planu.

3. ogrodzenie terenu działek ustala się ażurowe w jednolitym charakterze; obowiązuje wysokość ogrodzenia 1,5 m, w tym podmurówka.

4. warunki obsługi komunikacyjnej:

Ustala się dojazd do zespołu zabudowy letniskowej od drogi wiejskiej o nr ewid. 115 we wsi Matyldów, poszerzonej do szerokości 6,0m w liniach rozgraniczających, zakończony placykiem manewrowym o wymiarach 15,0 x 20,0m.

Od ulicy dojazdowej do gruntowej drogi prywatnej właściciela ustala się ciąg pieszy o szer. 4,5 m, który służyć będzie również jako dojazd przeciwpożarowy. Jako dojście do jeziora ustala się ciąg pieszy o szer. 3,0m od placyka manewrowego do linii brzegowej wody.

5. warunki i zasady technicznego uzbrojenia terenu:

1. Ustala się:

- zaopatrzenie w wodę z wykorzystaniem systemu wodociągu wiejskiego opartego na istniejącym ujęciu i stacji wodociągowej we wsi Zaździerz. Rozprowadzenie wody do wydzielonych działek po zrealizowaniu projektowanego przewodu wodociągowego wzdłuż drogi gminnej nr 12.

- docelowo możliwość odprowadzenia ścieków bytowo-gospodarczych do programowego systemu zbiorczej kanalizacji z oczyszczalnią ścieków w Zaździerzu.

Wielkość działek min. 1200 m² predysponuje teren do budowy indywidualnych oczyszczalni ścieków.

- gromadzenie odpadów w pojemnikach na terenie posesji z uwzględnieniem segregacji i zagospodarowania odpadów pochodzenia organicznego na terenie działki. Wywożenie odpadów na istniejące wysypisko gminne w Budach.

- zaopatrzenie w energię elektryczną wg wstępnych warunków zasilania RE-4/TE/DA/1594/97 z dnia 97.02.14.

Rozdział 3 - Ustalenia końcowe.

§ 7

Uchyła się Uchwałę Nr 22/V/94 Rady Gminy Łąck z dnia 5 grudnia 1994r. w sprawie miejscowego planu zagospodarowania przestrzennego gminy Łąck w części dotyczącej terenu zabudowy letniskowej w Matyldowie przy drodze wiejskiej i Jeziorze Zdwojskim (14CML₁) oznaczonego w załączniku mapowym literami A, B, C, D, E, F, G, H.

§ 8

Wykonanie niniejszej uchwały powierza się Zarządowi Gminy w Łącku.

§ 9

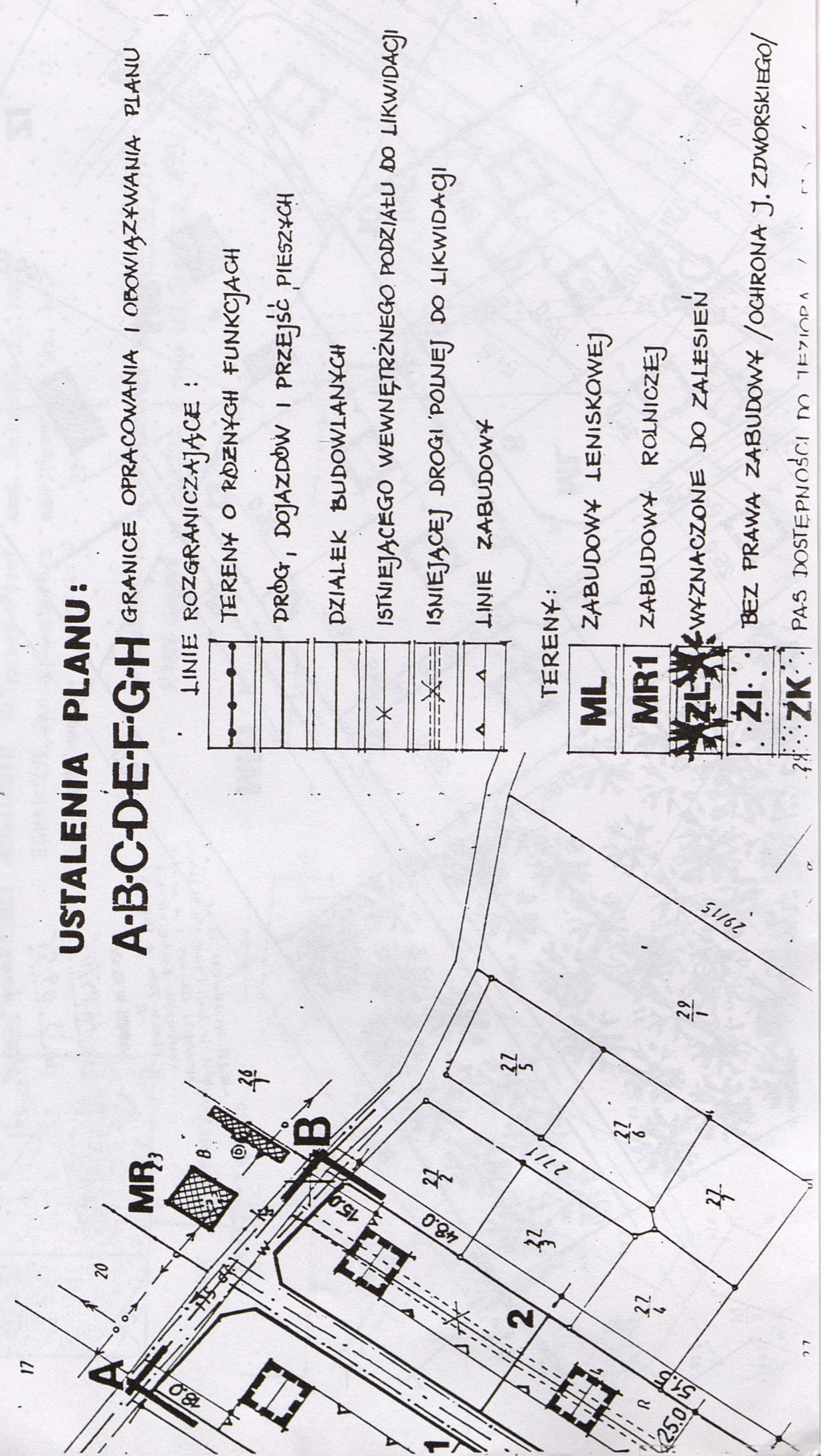
Zgodnie z art. 10 ust. 3; art. 36 ust. 3 Ustawy o zagospodarowaniu przestrzennym ustala się jednorazową opłatę od wzrostu wartości nieruchomości w wysokości 0%.

§ 10

Uchwała w sprawie miejscowego planu zagospodarowania przestrzennego zespołu zabudowy letniskowej w Matyldowie gm. Łąck wchodzi w życie po upływie 14 dni od dnia jej ogłoszenia w Dzienniku Urzędowym Województwa Płockiego.

**PRZEWODNICZĄCY RADY GMINY
Stanisław Pałczyński**

MIEJSCOWY PLAN ZAGOSPODAROWANIA PRZESTRZENNEGO SPOŁU ZABUDOWY LETNISKOWEJ W MATYLDOWIE GM.ŁĄCK SKALA 1:1000



USTALENIA PLANU:

A·B·C·D·E·F·G·H GRANICE OPRACOWANIA I OBOWIĄZYWANIA PLANU

LINIE ROZGRANICZAJĄCE :

- TERENY O RÓŻNYCH FUNKCJACH
- DRÓG, DOJAZDÓW I PRZEJŚĆ PIESZYCH
- DZIALEK BUDOWLANÝCH
- ISTNIEJĄCEGO WEWNĘTRZNEGO PODZIAŁU DO LIKWIDACJI
- ISTNIEJĄCEJ DROGI POLNEJ DO LIKWIDACJI
- LINIE ZABUDÓW

TERENY:

- ML** ZABUDÓW LENISKOWEJ
- MR1** ZABUDÓW ROLNICZEJ
- ~~**ZI**~~ WYZNACZONE DO ZALESIEN
- ZI** BEZ PRAWA ZABUDÓW / OCHRONA J. ZDWORSKIEGO /
- ZK** PAS DOSTĘPNOŚCI DO TERENÓW

CIĄGÓW PIESZYCH

UZBROJENIE TERENÓW:

- PROJEKTOWANY WODOCIĄG
- PROJEKTOWANA KANALIZACJA
- PROJEKTOWANE LINIE ELEKTROENERGETYCZNE

INFORMACJE :

MR	TERENY ISTNIEJĄCEJ ZABUDOWY ROLNICZEJ
	ISTNIEJĄCE BUDYNKI MIESZKALNE I GOSPODARCZE
	SCHEMATY PROJEKTOWANYCH BUDYNKÓW LETNISKOWYCH
1-13	NUMERY IDENTYFIKACYJNE DZIAŁEK LETNISKOWYCH

BIURO USŁUG GEODEZYJNYCH
Wiesław Kozłowski
09-406 PŁOC K., ul. Grodzka 1
tel. 62-48-44-44, fax 62-48-44-44, zaktw. nr 2095

GRUPETA UPIRAWIANY
Wiesław Kozłowski

A. Kujawa
ARCHITEKT
mgr inż. Alicja Pięta
opr. bud. 119/89 UV7 Płock
opr. urb. 607/88 MGPIB

mgr inż. Alicja Pięta
Ref.

**UCHWAŁA NR 232/XXXVII/97
RADY MIEJSKIEJ W SIERPCU
z dnia 28 maja 1997r.**

w sprawie miejscowego planu zagospodarowania przestrzennego terenów położonych w Sierpcu w obrębie ulic: Piastowskiej i Mieszka I.

Na podstawie art. 26 Ustawy z dnia 7 lipca 1994r. o zagospodarowaniu przestrzennym (Dz. U. Nr 89, poz. 415 z 1994r.) oraz art. 18 ust. 2 pkt 5 i art. 40 ust. 1 Ustawy o samorządzie terytorialnym (tekst jednolity z 1996r. Dz. U. Nr 13, poz. 74 z późn. zm.)

- Rada Miasta Sierpca uchwała miejscowy plan zagospodarowania przestrzennego terenów położonych w Sierpcu w obrębie ulic: Piastowskiej i Mieszka I, przeznaczonych pod zabudowę mieszkaniową jednorodzinną, zwany dalej planem.

Rozdział 1. - USTALENIA OGÓLNE.

§ 1

1. Plan obejmuje obszar o powierzchni około 57,0 ha, którego granice wyznaczają:
 - od strony wschodniej - wschodnia linia rozgraniczająca ulicy Piastowskiej na odcinku oznaczonym literami A-B - do projektowanej drogi ruchu szybkiego DSR.
 - od strony południowej - linia rozgraniczająca przebiegająca po północnej stronie projektowanej drogi ruchu szybkiego DSR na odcinku oznaczonym literami B-C,
 - od strony zachodniej - wschodnia granica istniejących ogródków działkowych na odcinku oznaczonym literami C-D,
 - od strony północnej - północna linia rozgraniczająca ul. Mieszka I na odcinku oznaczonym literami D-E-F-A.

Celem regulacji zawartych w ustaleniach planu jest:

1. zmiana planu ogólnego zagospodarowania przestrzennego miasta Sierpca - na obszarze objętym planem uchwalonego w dniu 19 października 1994r. Uchwałą Nr 29/IV/94 Rady Miejskiej w Sierpcu - w zakresie:
 - a/ przeznaczenia nowych terenów położonych w południowej części miasta dla funkcji określonych i ustalonych niniejszym planem,
 - b/ warunków zabudowy i zagospodarowania terenów objętych niniejszym planem, umożliwiających podejmowanie działań lokalizacyjnych i realizacyjnych,
2. ochrona interesów publicznych o znaczeniu ponadlokalnym i lokalnym - w zakresie:
 - a/ kształtowania i ochrony środowiska, a w szczególności minimalizacji skutków niekorzystnego oddziaływania na środowisko,
 - b/ racjonalnych powiązań terenów objętych planem ze strukturą funkcjonalno - przestrzenną miasta, a w szczególności z jego podstawowym układem komunikacyjnym,
 - c/ warunków realizacji uzbrojenia terenów objętych planem w sposób skoordynowany z ogólnomiejskim systemem infrastruktury technicznej,
 - d/ kształtowanie ładu przestrzennego.
3. umożliwienie podjęcia działalności gospodarczej różnych podmiotów przy jednoczesnej minimalizacji wzajemnych konfliktów i optymalizacji korzyści wynikających z przeznaczenia terenów dla funkcji określonych planem i ich udostępnieniem zainteresowanym stronom.

§ 3

1. Przedmiotem ustaleń planu są:
 - 1/ tereny zabudowy mieszkaniowej, jednorodzinnej oznaczone na rysunku planu symbolem M i MO,
 - 2/ tereny zabudowy usługowej - oznaczone na rysunku planu symbolem U i UZ,

3/ tereny zabudowy usługowo - mieszkaniowej, oznaczone na rysunku planu symbolem UM,

4/ tereny tras komunikacyjnych, oznaczone na rysunku planu symbolem K,

5/ tereny urządzeń obsługi komunikacji samochodowej, oznaczone na rysunku planu symbolem KP,

6/ zasady obsługi oraz tereny na urządzeń infrastruktury technicznej, oznaczone na rysunku planu symbolem I.

2. Na terenach, o których mowa w ust. 1 ustala się przeznaczenie podstawowe, a w uzasadnionych przypadkach określa się przeznaczenie dopuszczalne oraz warunki jego dopuszczenia.

§ 4

1. Integralną częścią planu jest rysunek planu w skali 1 : 1000, stanowiący załącznik do niniejszej Uchwały.

2. Następujące oznaczenia graficzne w rysunku planu są obowiązującymi ustaleniami planu:

1/ linie rozgraniczające tereny o różnym przeznaczeniu, bądź różnych zasadach zagospodarowania,

2/ oznaczenia obowiązujących linii zabudowy:

- dla obiektów kubaturowych, w tym również dla obiektów przeznaczonych na stały pobyt ludzi,

3/ oznaczenia nieprzekraczalnych linii zabudowy,

4/ linie projektowanego podziału gruntów na działki budowlane.

§ 5

1. W wypadku konieczności zmiany przebiegu linii projektowanego podziału gruntów na działki budowlane, o którym mowa w § 4, ust. 2 pkt 4, zmiana ta może być dopuszczona pod warunkiem przedłożenia przez inwestora koncepcji zagospodarowania terenu w granicach uzgodnionych z właściwym organem do spraw gospodarki przestrzennej i budownictwa, uzasadniającej tą zmianę.

Zmiana ta nie może naruszać ustaleń planu w zakresie:

- minimalnej wielkości powierzchni działki,
- zasady prostokątnego układu projektowanych granic,

- linii rozgraniczających dróg i ulic oraz obowiązujących linii zabudowy.

2. Zmiana przebiegu linii projektowanego podziału, o której mowa w ust. 1 oraz linii istniejącego podziału terenów oznaczonych symbolami M, MO, U i UM, może być dopuszczona również w wypadku konieczności połączenia dwóch lub kilku działek naniesionych na rysunku planu w celu uzyskania odpowiednio większej powierzchni terenu dla zlokalizowania jednego rozbudowanego budynku mieszkalnego lub mieszkalno-usługowego, przy zachowaniu warunków zawartych w treści ust. 1.

§ 6

Warunki zabudowy i zagospodarowania terenów w decyzjach administracyjnych należy określać według zasad ustalonych dla terenów wyznaczonych liniami rozgraniczającymi na rysunku planu i w treści niniejszej uchwały.

§ 7

Ilekcroć w dalszych przepisach niniejszej Uchwały jest mowa o:

1. **planie** - należy przez to rozumieć ustalenia planu, o których mowa na wstępie Uchwały i w § 1, o ile z treści ustalenia nie wynika inaczej,

2. **Uchwale** - należy przez to rozumieć niniejszą Uchwałę Rady Miejskiej w Sierpcu, o ile z treści ustalenia nie wynika inaczej,

3. **przepisach szczególnych i odrębnych** - należy przez to rozumieć przepisy ustaw wraz z aktami wykonawczymi oraz ograniczenia w dysponowaniu terenem, wynikające z prawomocnych decyzji administracyjnych (art. 104 Kodeksu Postępowania Administracyjnego),

4. **rysunku planu** - należy przez to rozumieć rysunek planu na mapie w skali 1 : 1000 stanowiący załącznik Nr 1 do niniejszej Uchwały,
5. **przeznaczeniu podstawowym** - należy przez to rozumieć takie przeznaczenie (funkcję), które powinno przeważać na danym obszarze, wyznaczonym liniami rozgraniczającymi,
6. **przeznaczeniu dopuszczalnym** - należy przez to rozumieć rodzaje przeznaczenia inne niż podstawowe, które uzupełniają lub wzbogacają przeznaczenie podstawowe,
7. **planie ogólnym miasta** - należy przez to rozumieć miejscowy plan ogólny zagospodarowania przestrzennego Miasta Sierpca uchwalony w dniu 19 października 1994r. Uchwałą nr 29/IV/94 Rady Miejskiej w Sierpcu (Dz. Urz. Woj. Płockiego Nr 8/94 z dnia 26.11.1994r., poz. 103),
8. **obszarze** - należy przez to rozumieć tereny objęte ustaleniami niniejszego planu, których granice zewnętrzne zostały oznaczone kolejnymi literami od A do F na rysunku planu, o ile z treści ustalenia nie wynika inaczej,
9. **terenie** - należy przez to rozumieć teren o określonym rodzaju przeznaczenia podstawowego (funkcji podstawowej), wyznaczony na rysunku planu liniami rozgraniczającymi, o ile z treści ustalenia nie wynika inaczej,
10. **uciążliwości obiektów i urządzeń** - należy przez to rozumieć - negatywne ich oddziaływanie na otoczenie, związane z emisją gazów, pyłów, zapachów, hałasu, promieniowania, itp., a także wynikające ze wzmożonego ruchu pojazdów,
11. **linii rozgraniczającej** - należy przez to rozumieć granicę ustaloną pomiędzy terenami o różnym sposobie użytkowania, zagospodarowania lub różnym przeznaczeniu podstawowym (różnej funkcji).
12. **linii projektowanego podziału gruntów** - należy przez to rozumieć - granice ustalone pomiędzy działkami budowlanymi o jednorodnym lub zbliżonym sposobie zagospodarowania, użytkowania i tej samej funkcji, obowiązujące z zastrzeżeniem § 5 ust. 1 i 2.
13. **obowiązującej linii zabudowy** - należy przez to rozumieć - ściśle określoną linię usytuowania frontowych ścian obiektów kubaturowych, stosownie do przepisów Prawa Budowlanego. Odległości linii zabudowy ustalone zostały od krawędzi jezdni drogi lub ulicy, wg stanu projektowanego.
14. **nieprzekraczalnej linii zabudowy** - należy przez to rozumieć minimalną odległość linii usytuowania frontowych ścian obiektów kubaturowych w stosunku do krawędzi jezdni. Linia ta może być swobodnie kształtowana w głębi działki.
15. **podstawowym układzie komunikacyjnym** - należy przez to rozumieć - sieć dróg publicznych i ulic obsługujących obszar miasta stosownie do ich funkcji ustalonej w planie ogólnym miasta.
16. **drodze (drodze publicznej) lub pasie drogowym** - należy przez to rozumieć - pas terenu prawnie wydzielony liniami rozgraniczającymi, przeznaczony do ruchu lub postoju pojazdów i do ruchu pieszych, wraz z leżącymi w jego ciągu obiektami inżynierskimi, jezdnią, placami, zatokami postojowymi, oraz znajdującymi się w tym pasie chodnikami, drzewami, krzewami i urządzeniami technicznymi związanymi z prowadzeniem i zabezpieczeniem ruchu.
17. **ulicy, pasie ulicznym** - należy przez to rozumieć - drogę publiczną jak w pkt 15, lecz przebiegającą przez tereny istniejącego i projektowanego zainwestowania miejskiego, a ponadto przeznaczoną do prowadzenia ciągów uzbrojenia inżynierskiego i komunalnego oraz do obsługi komunikacyjnej otoczenia w zakresie zależnym od klasy, kategorii i funkcji ulicy.

Rozdział 2. - USTALENIA SZCZEGÓŁOWE.

Część I - Tereny zabudowane i przeznaczone pod zabudowę.

§ 8

1. Na terenach oznaczonych na rysunku planu symbolami od M.1 do M.19 ustala się jako przeznaczenie podstawowe budownictwo mieszkaniowe, jednorodzinne.
2. Jako przeznaczenie dopuszczalne na terenach, o których mowa w ust. 1, ustala się:
 - 1/ usługi nieuciążliwe wbudowane lub towarzyszące mieszkaniom zlokalizowanym w ramach podstawowego lub dopuszczalnego przeznaczenia terenów,
 - 2/ usługi handlu detalicznego, a głównie dla obsługi tej części miasta.
3. Na terenach, o których mowa w ust. 1, ustala się następujące wymagania:
 - 1/ zakaz lokalizacji budynków usługowych bez funkcji mieszkaniowej,
 - 2/ ewentualna uciążliwość, bądź szkodliwość dla środowiska wywoływana przez usługi wbudowane lub dobudowane, nie może wykraczać poza granice własności, a tym samym powodować konieczności ustalania strefy ochronnej.

§ 9

1. Na terenach oznaczonych na rysunku planu symbolem M.O ustala się jako przeznaczenie podstawowe budownictwo mieszkaniowe, jednorodzinne z obiektami produkcji rolnej: szklarnie, pieczarkarnie, przechowalnie owoców, itp.

§ 10

1. Na terenach oznaczonych na rysunku planu symbolami U1 do U5, ustala się jako przeznaczenie podstawowe funkcje usługowe nieuciążliwe głównie handlu detalicznego, służące dla obsługi tej części miasta.

2. Jako funkcje dopuszczalne, o których mowa w ust. 1 ustala się lokale mieszkalne dla właścicieli na wyższych kondygnacjach.

§ 11

1. Na terenach oznaczonych na rysunku planu symbolem U.Z ustala się jako przeznaczenie podstawowe funkcje oświaty i zdrowia, z zielenią towarzyszącą oraz urządzeń sportowych i rekreacyjnych.

§ 12

1. Na terenach oznaczonych na rysunku planu symbolami UM1 ustala się jako przeznaczenie podstawowe - budownictwo mieszkaniowe, szeregowe i budownictwo handlowe, a w tym:
 - 1/ budynki mieszkalne w linii zabudowy od ulicy K4L - jak w załączniku Nr 1 do uchwały,
 - 2/ budynki handlowe w linii zabudowy placu K.Pj7 - jak w załączniku Nr 1 do uchwały.
2. Jako przeznaczenie dopuszczalne na terenie, o którym mowa w ust. 1 pkt 2/, ustala się nieuciążliwe rzemiosło usługowe.

§ 13

1. Na działkach oznaczonych na rysunku planu symbolem U.M2, ustala się jako przeznaczenie podstawowe - rzemiosło usługowe i produkcyjne.
2. Jako przeznaczenie dopuszczalne na terenie, o którym mowa w ust. 1 ustala się towarzyszącą funkcję mieszkaniową dla właścicieli, usług handlu, gastronomii i turystyki.
3. Uciążliwość prowadzonej działalności usługowej i produkcyjnej nie może wykraczać poza granice własności.

§ 14

1. Na terenach objętych planem ustala się następujące wymagania w zakresie kształtowania zabudowy i urządzania terenów:

1/ Powierzchnia działki projektowanej pod zabudowę mieszkaniową, wolnostojącą nie może wynosić mniej niż 500 m², a szerokość nie powinna być mniejsza niż 17,0 m.

2/ Dla działek o szerokości mniejszej niż 17,0 m ustala się zabudowę bliźniaczą lub szeregową z lokalizacją budynków na granicy działki.

3/ Parkingi i garaże dla wszystkich nowo wznoszonych obiektów powinny być zlokalizowane na terenie działki, na której obiekt będzie wznoszony.

4/ Intensywność zabudowy nie może przekraczać wskaźnika 0,7 z tym, że obiekty kubaturowe i urządzenia nie mogą zajmować więcej niż 25 % powierzchni działki w zabudowie mieszkaniowej i 50 % powierzchni działki w zabudowie usługowej.

5/ Maksymalna wysokość budynków nie może przekraczać:

a/ 2 kondygnacji - usługowych, lub

b/ 2 i pół kondygnacji mieszkalnych i usługowo - mieszkalnych.

c/ 2 kondygnacji - produkcyjnych i składowych nie więcej jednak niż 7 m wysokości licząc od poziomu gruntu do kalenicy dachu.

6/ Stosowanie widokowej ekspozycji - na terenach oznaczonych symbolami U.1, U.2, M.4, U.M2, M.19, U.M1, U.3, U.4 i U.5, położonych przy ul. Piastowskiej i placu KPj12, obowiązuje kompleksowe projektowanie w sposób zapewniający wysokie walory estetyczne zagospodarowania działek i lokalizowanych obiektów oraz ich odpowiedni standard, poprzez:

a/ kształtowanie wszystkich obiektów kubaturowych na działce w jednym charakterze architektonicznym przy zastosowaniu jednorodnych materiałów wykończeniowych i starannie opracowanej kompozycji kolorystycznej,

b/ podporządkowanie formy plastycznej i kolorystyki wszystkich elementów zagospodarowania działki - jak ogrodzenie, reklamy, znaki informacyjne, oświetlenie, mała architektura i inne elementy przestrzenne rozwiązaniom architekto-

nicznym obiektów kubaturowych,

c/ urządzenie zieleni towarzyszącej i izolacyjnej przy zastosowaniu zróżnicowania gatunków i form przestrzennych w sposób podkreślający zasadę zagospodarowania działki i jednocześnie tworzący w przyszłości zabezpieczenie przed skutkami uciążliwości wzmożonego ruchu.

2.1. W stosunku do zabudowy istniejącej na terenach oznaczonych symbolami M.1, M.2, M.4, M.5, M.10 i U.M2, ustala się możliwość dokonywania remontów, modernizacji, wymiany obiektów budowlanych, ich uzupełnienia i przebudowy, a także zmiany sposobu użytkowania istniejących budynków bądź wykorzystania terenu, przy zachowaniu warunków wynikających z treści § 8 i § 13.

2. Budynki istniejące przeznaczone na stały pobyt ludzi, a usytuowane w odległości od krawędzi jezdni mniejszej niż to ustalono w ust. 3 dla tego rodzaju budynków, mogą być pozostawione bez zmian. W wypadku pogorszenia warunków ich użytkowania spowodowanego skutkami wzmożonego ruchu, szczególnie ul. Piastowskiej, ustala się konieczność wykonania środkami technicznymi odpowiednich zabezpieczeń minimalizujących skutki tej uciążliwości.

3. W stosunku do poszczególnych dróg publicznych i ulic wymienionych w § 15 ustala się odległości obowiązujących linii zabudowy, licząc od krawędzi jezdni według stanu projektowanego z zastrzeżeniem ust. 4:

K.1Z1/2 - ulica Piastowska, ulica zbiorcza jednojezdniowa:

- 20 m dla obiektów kubaturowych, w tym również dla budynków przeznaczonych na stały pobyt ludzi,

K.2L1/2 - ul. Mieszka I - ulica zbiorcza jednojezdniowa:

- 15 m dla wszystkich obiektów kubaturowych,

K.3Z1/2 - projektowana - fragment drogi wojewódzkiej 31122 i 31123 - ulica zbiorcza jednojezdniowa, dwupasmowa:

- 20 m dla wszystkich obiektów kubaturowych,

K.4L1/2 - ulice lokalne:

- 15 m dla wszystkich obiektów kubaturowych,

K.5D1/2, K.7D1/2, K.9D1x2, K.10D1/2, K.11D1x2, K.12D1x2, K.13D1x2,

K.14D1/2 - ulice dojazdowe:

- 10 m dla wszystkich obiektów kubaturowych,

K.6D1/2 - ulica dojazdowa:

- 15 m dla wszystkich obiektów kubaturowych po północnej stronie ulicy,

- 10 m dla wszystkich obiektów kubaturowych po południowej stronie ulicy,

4. 1/ Dla elementów zagospodarowania działki, jak reklamy, znaki informacyjne nie będące znakami drogowymi, mała architektura oraz dla innych elementów przestrzennych, o których mowa w ust. 1 pkt 6 lit. b/, ustala się możliwość lokalizowania ich wzdłuż ulicy Piastowskiej oznaczonej symbolem **K.1Z1/2** po jej zachodniej stronie, w odległości nie mniejszej niż 10 m od zewnętrznej krawędzi jezdni tej drogi, lecz bez prawa naruszania pasa drogowego wyznaczonego liniami rozgraniczającymi.
2. 3/ Ulica obsługuje teren przyległy w sposób ograniczony, tzn. dopuszcza się obsługę zabudowy istniejącej oraz większe obiekty istniejące i nowoprojektowane.
4/ Obsługę projektowanego zainwestowania ustala się przez ulicę **K.5D**.
5/ Parkowanie ustala się w zatokach postojowych, przyjezdniowych.
6/ Przystanki komunikacji autobusowej ustala się w zatokach.
7/ Szerokość jezdni ustala się na 7,0 m, a chodniki winny być oddzielone od jezdni pasem zieleni min 3,0 m.
2. Ustala się przebieg ulicy projektowanej, jako fragmentu drogi wojewódzkiej 31122 i 31123 na odcinku objętym planem jako ulicy zbiorczej, jednojezdniowej, dwupasmowej, oznaczonej na rysunku planu symbolem **K.3Z 1/2**.
1/ Dla ulicy tej na odcinku objętym planem ustala się linie rozgraniczające w pasie o szerokości 25,0 m.
2/ Ulica obsługuje teren przyległy w sposób bezpośredni.
3/ Parkowanie ustala się w zatokach postojowych, przyjezdniowych.
4/ Przystanki komunikacji autobusowej ustala się w zatokach.
5/ Szerokość jezdni ustala się na 7,0 m, a chodniki winny być oddzielone od jezdni pasem zieleni min. 3,0 m.

Część II - Tereny komunikacji drogowej, ulic i parkingów.

§ 15

1. Zachowuje się w planie przebieg istniejącej ul. Piastowskiej jako regionalnej drogi krajowej nr 541 według ustaleń miejscowego planu ogólnego miasta, oraz klasę tej drogi jako zbiorczej, jednojezdniowej, dwupasmowej, oznaczonej na rysunku planu symbolem **K.1Z1/2**.
1/ Dla ulicy tej, na odcinku od istniejącej ul. Mieszka I do projektowanego skrzyżowania z **K.3Z1/2** ustala się linie rozgraniczające w pasie o szerokości 20,0 m.
2/ Dla ulicy tej, na odcinku od projektowanego skrzyżowania z **K.3Z1/2** do skrzyżowania z projektowaną **DSR G 1/2**, ustala się linie rozgraniczające w pasie o szerokości 20,0 do 25,0 m, wg załącznika nr 1 do uchwały.
3. Zachowuje się w planie istniejący przebieg ul. Mieszka I na odcinku północno - wschodnim, natomiast określony zostaje nowy wlot i skrzyżowanie z ulicą Piastowską i przebieg w kierunku południowym oraz ustala się dla tej ulicy, oznaczonej na rysunku planu symbolem **K.2L1/2** klasę ulicy lokalnej, jednojezdniowej, dwupasmowej.
1/ Dla ulicy tej na odcinku objętym planem ustala się linie rozgraniczające w pasie o szerokości po 20 m.
2/ Ustala się szerokość jezdni na 7,0m.
4. Ustala się przebieg ulicy projektowanej, jako przedłużenie ul. Targowej na odcinku objętym planem jako ulicy lokalnej, jednojezdniowej, dwupasmowej, oznaczonej na rysunku planu symbolem **K.4L1/2**.

- 1/ ustala się dla tej ulicy linie rozgraniczające w pasie o szerokości 20,0m.
- 2/ Ustala się szerokość jezdni na 7,0m.
5. Ustala się przebieg projektowanych ulic dojazdowych i ich klasę **D** oznaczonych na rysunku planu odpowiednio symbolami **K.5D1/2, K.6D1/2**.
- 1/ Ustala się dla tych ulic linie rozgraniczające w pasie o szerokości 15,0m.
- 2/ Ustala się szerokość jezdni na 6,0 m (możliwe 7,0 m).
6. Ustala się przebieg projektowanych ulic dojazdowych i ich klasę **D**, oznaczonych na rysunku planu odpowiednio symbolami **K.7D1/2, K.8D1/2, K.9D1/2, K.10D1/2, K.11D1/2, K.12D1/2, K.13D1/2, K.14D1/2** oraz ich linie rozgraniczające w pasach o szerokości 12,0 m. Szerokość jezdni 5,0 do 6,0 m.
7. Wyznacza się przebieg projektowanych ulic pieszojezdnych (dojazd) oznaczonych na rysunku planu symbolami **K.Pj1, K.Pj2, K.Pj3, K.Pj4, K.Pj5, K.Pj6, K.Pj8, K.Pj9, K.Pj10, K.Pj11** oraz ich linie rozgraniczające w pasach o szerokości od 4,5 do 10,0 m oznaczone w załączniku nr 1 do uchwały.
8. Wyznacza się teren projektowanego placu centralnego o funkcji handlowo - usługowo - rekreacyjnej oznaczonego na rysunku planu symbolem **K.Pj7** oraz jego przybliżone wymiary od ścian frontowych budynków: 50,0 X 60,0 m.
9. Wyznacza się przebieg projektowanego ciągu pieszego oznaczonego na rysunku planu symbolem **K.Pp** oraz jego szerokość w liniach rozgraniczających 10,0 m.

§ 16

Na terenach w obrębie linii rozgraniczających ulic, o których mowa w § 15 zakazuje się realizacji obiektów budowlanych, z wyjątkiem urządzeń technicznych dróg i ulic oraz związanych z utrzymaniem i obsługą ruchu oraz sieci miejskiej uzbrojenia terenu i urządzenie zieleni pod warunkiem nienaruszania wymagań określonych w odrębnych przepisach dotyczących dróg publicznych i ulic.

§ 17

Zasady obsługi inżynierskiej:

1. Warunkiem realizacji nowych obiektów na obszarze objętym planem jest:
- 1/ przebudowa istniejących naziemnych i podziemnych urządzeń liniowych infrastruktury technicznej kolidujących z ustaleniami planu,
- 2/ wyposażenie terenów w urządzenia sieciowe powiązane z ogólnomiejskim systemem infrastruktury technicznej, dla których obowiązują następujące ustalenia:
- a. w zakresie zaopatrzenia w wodę pełne pokrycie potrzeb (około 30,0 m³/d) - z miejskiej sieci wodociągowej. Głównym przewodem zasilającym osiedle jest istniejący wodociąg ϕ 200 mm w ul. Piastowskiej i realizowany wodociąg ϕ 110 mm w ul. Mieszka I. Rozprowadzenie wody na terenie osiedla przewodami wodociągowymi ϕ 110 mm i ϕ 90 mm w systemie pierścieniowym.
- b. odprowadzenie ścieków w ramach rozdzielczego systemu miejskiej kanalizacji sanitarnej i deszczowej. Ścieki sanitarne odprowadzane kanałami ϕ 0,20 m do kanału zbiorczego ϕ 0,25 m w ul. Mieszka I i poprzez przepompownię do kolektora ϕ 0,40 m w ul. Piastowskiej lub bezpośrednio kanałami ϕ 0,20 m do w/w kolektora. Drugą pompownię ścieków zlokalizowano w płd. części terenu.
- c. wody opadowe odprowadzić kanałami do miejskiej sieci kanalizacji deszczowej.
- d. zaopatrzenie w gaz do celów bytowo - gospodarczych i grzewczych w systemie gazyfikacji przewodowej z miejskiej sieci. Przewód zasilający magistralny ϕ 125 mm programowany jest w ul. Piastowskiej. Rozprowadzenie gazu na osiedlu przewodami o 63 mm w systemie pierścieniowym.
- e. zaopatrzenie w ciepło z indywidualnych źródeł ciepła z wykorzystaniem technologii i paliwa ekologicznego - zalecane ogrzewanie gazowe lub olejowe.
- f. w zakresie zaopatrzenia w energię elektryczną:

- wybudowanie pięciu stacji transformatorowych prefabrykowanych - proponowany typ IN 10C-5,

- wybudowanie około 2.000,0 m linii kablowych SN 15 kV, jako zasilania stacji transformatorowych,

- wybudowanie około 6.000,0 m linii kablowo - napowietrznych niskiego napięcia z możliwością zamontowania oświetlenia ulicznego,

- likwidacja około 720,0 m kolidujących z planowaną zabudową linii napowietrznych S.N. 15 kV,

- likwidacja około 260,0 m kolidującej z planowaną zabudową linii napowietrznej niskiego napięcia,

- przebudowa około 300,0 m istniejącej przy ul. Mieszka I linii napowietrznej niskiego napięcia.

§ 18

Wyznaczanie działek dla indywidualnego budownictwa jednorodzinnego wymaga uprzednio wykonania geodezyjnego planu podziału terenów za pośrednictwem uprawnionej jednostki geodezyjnej, zgodnie z obowiązującymi przepisami.

§ 19

1. Warunkiem realizacji nowych obiektów i urządzeń na terenach objętych planem jest sukcesywne wyposażanie terenów w urządzenia sieciowe elektroenergetyczne, wodociągowe, kanalizacji sanitarnej i deszczowej, powiązanie z ogólnomiejskim systemem infrastruktury technicznej.
2. Do czasu realizacji komunalnych urządzeń odprowadzania ścieków, dopuszcza się możliwość lokalizowania indywidualnych urządzeń do gromadzenia ścieków sanitarnych z zapewnieniem ich usuwania i oczyszczania, stosownie do odrębnych przepisów.

Rozdział 3. - USTALENIA KOŃCOWE.

§ 20

Uchyła się Uchwałę Rady Miasta Sierpca Nr 29/IV/94 z dnia 19 października 1994r. w sprawie zatwierdzenia planu ogólnego zagospodarowania przestrzennego Miasta Sierpca (Dz. Urz. Województwa Płockiego Nr 8/94 z dnia 26.11.1994r., poz. 103) - w części dotyczącej terenów objętych ustaleniami wynikającymi z treści niniejszej Uchwały, których granice oznaczone zostały kolejnymi literami od A do F na rysunku planu, stanowiącego załącznik nr 1 do Uchwały.

§ 21

1. Wykonanie niniejszej uchwały powierza się Zarządowi Miejskiemu w Sierpcu.
2. Zobowiązuje się Zarząd Miasta Sierpca, do sporządzenia zmiany w miejscowym planie ogólnym zagospodarowania przestrzennego miasta Sierpca, na obszarze jednostek oznaczonych symbolami M21 i M22, w zakresie zmiany przebiegu ul. lokalnej oznaczonej symbolem 16L1/2, poza obszarem objętym ustaleniami niniejszej uchwały.

§ 22

Zgodnie z art. 10 ust. 3 i art. 36 ust. 3 Ustawy o zagospodarowaniu przestrzennym ustala się jednorazową opłatę od wzrostu wartości nieruchomości w wysokości 30%.

§ 23

Do czasu podjęcia realizacji inwestycji, grunty rolne pozostają w dotychczasowym użytkowaniu rolniczym.

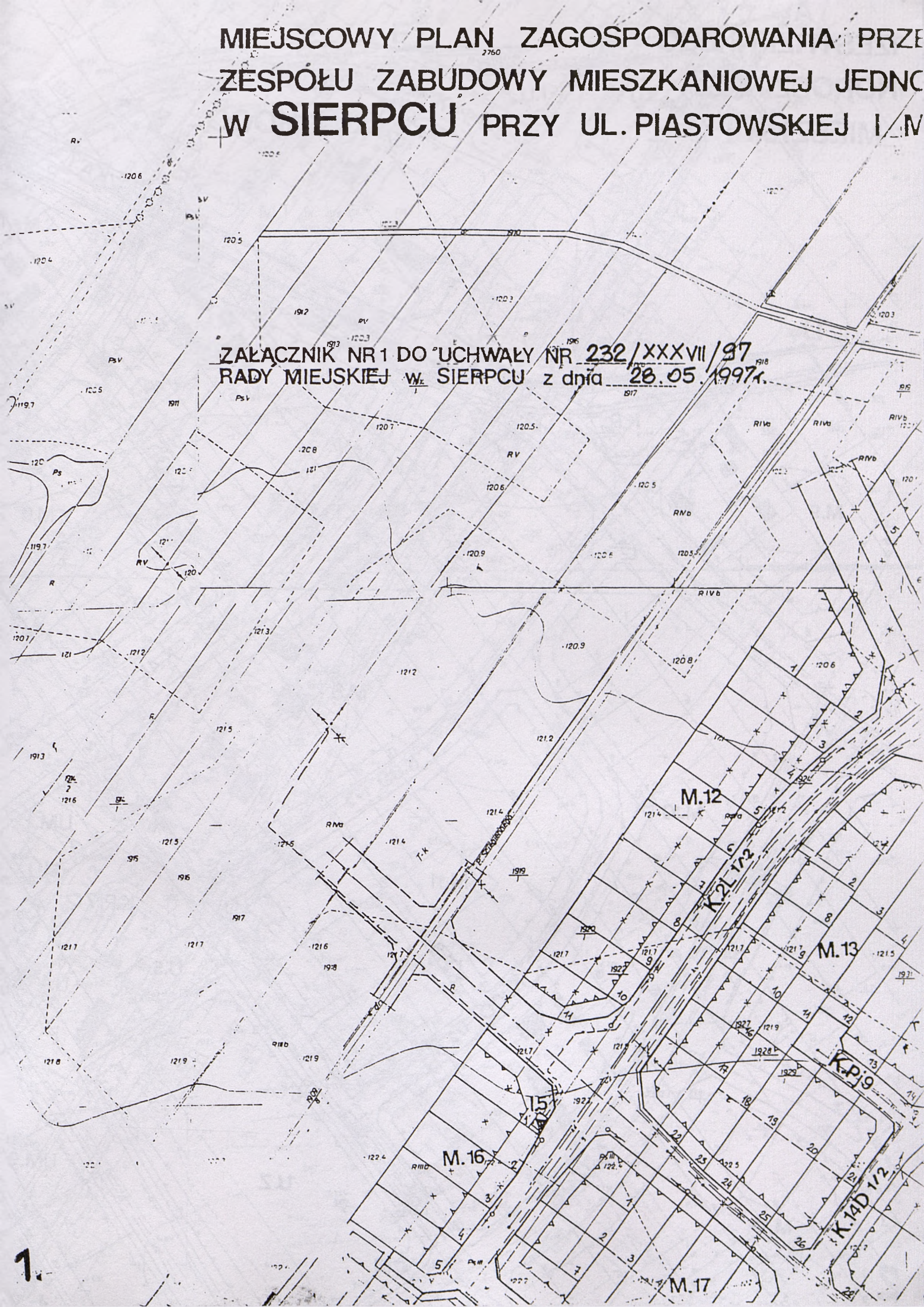
§ 24

Uchwała w sprawie Miejsowego Planu Zagospodarowania Przestrzennego terenów położonych w Sierpcu w obrębie ulic: Piastowskiej i Mieszka I wchodzi w życie po upływie 14 dni od dnia ogłoszenia niniejszej Uchwały w Dzienniku Urzędowym Województwa Płockiego.

V-CE PRZEWODNICZĄCY
RADY MIEJSKIEJ
Stanisław Majchrzak

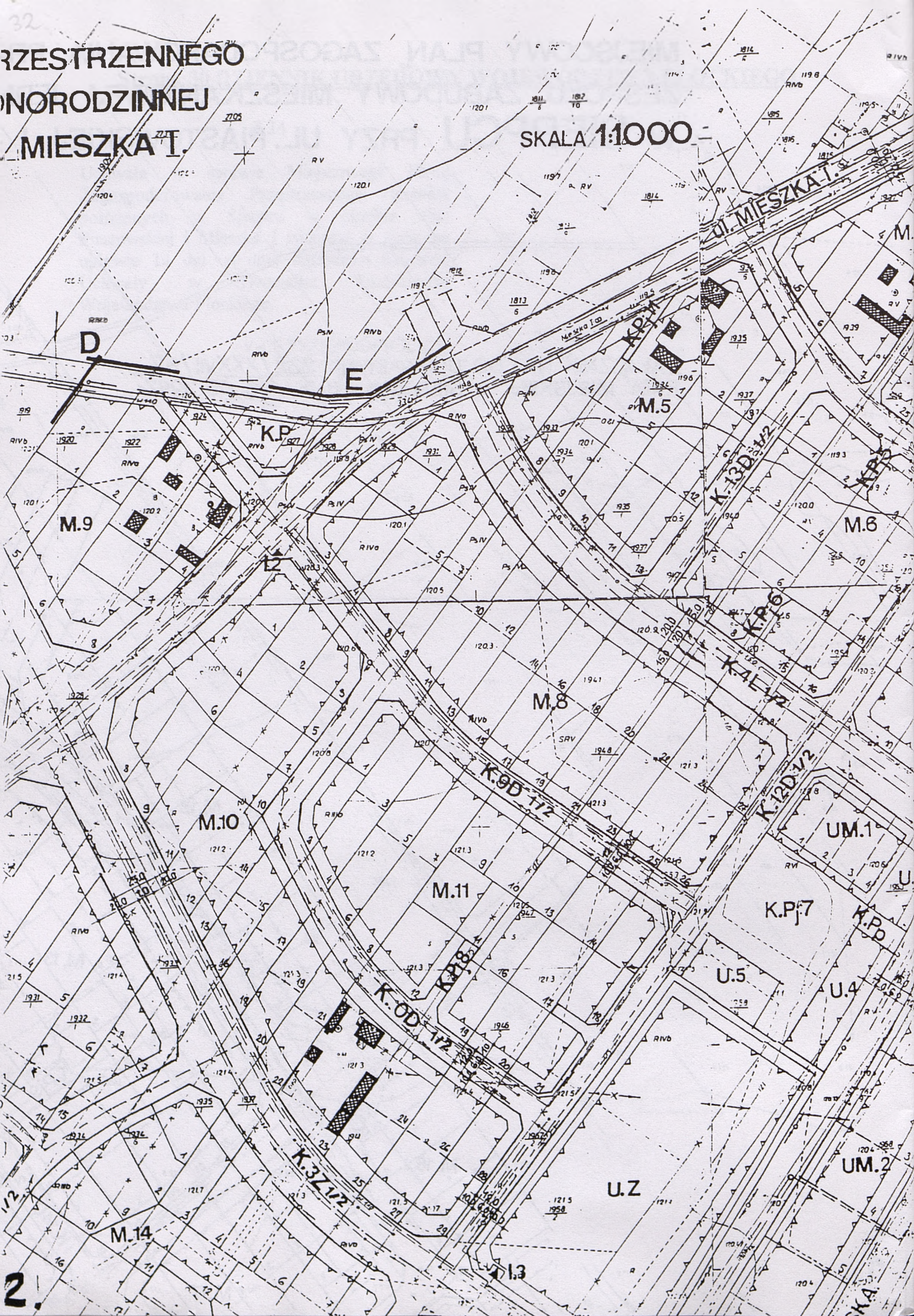
MIEJSCOWY PLAN ZAGOSPODAROWANIA PRZE
ZESPOŁU ZABUDOWY MIESZKANIOWEJ JEDNO
W SIERPCU PRZY UL. PIASTOWSKIEJ I M

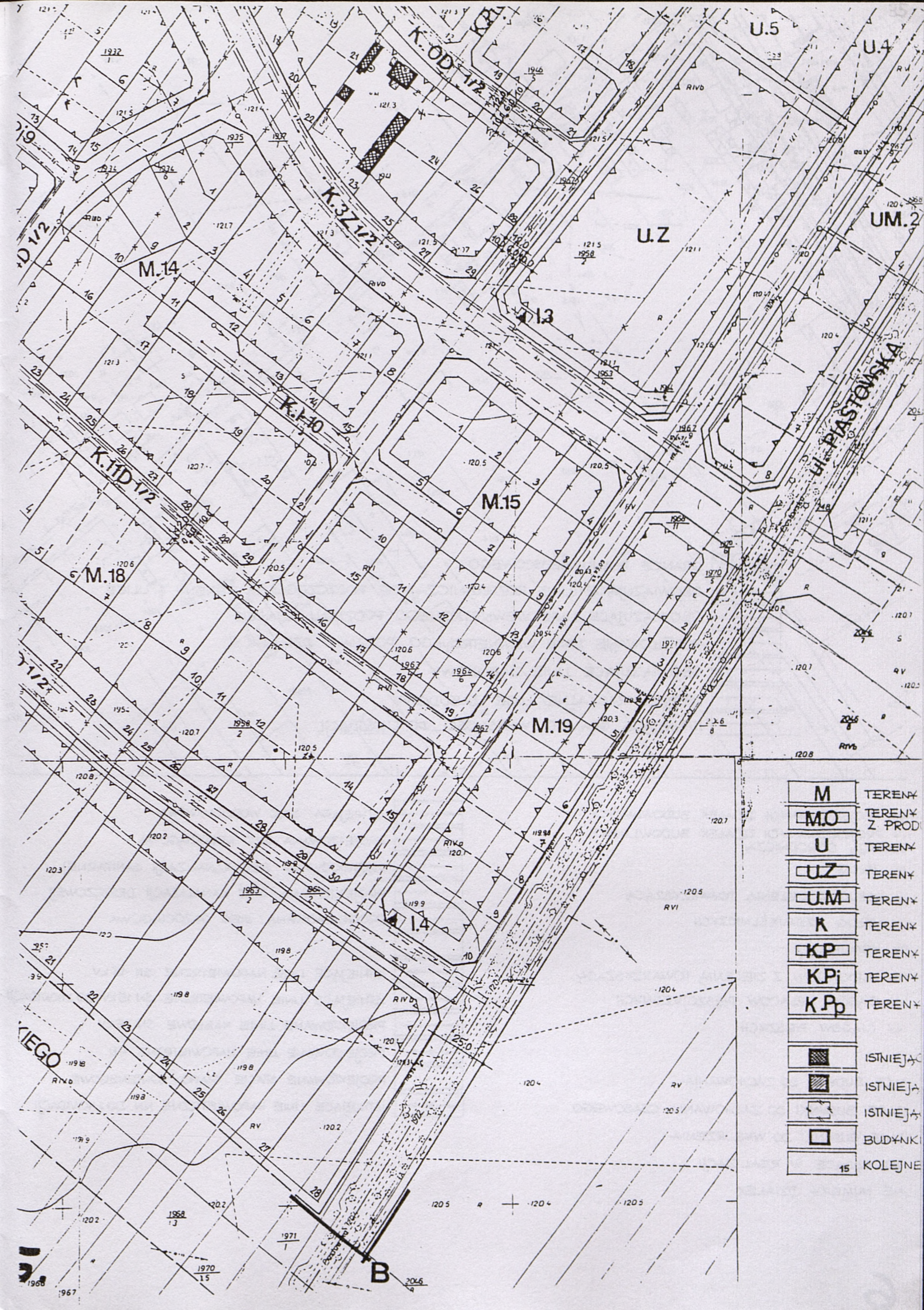
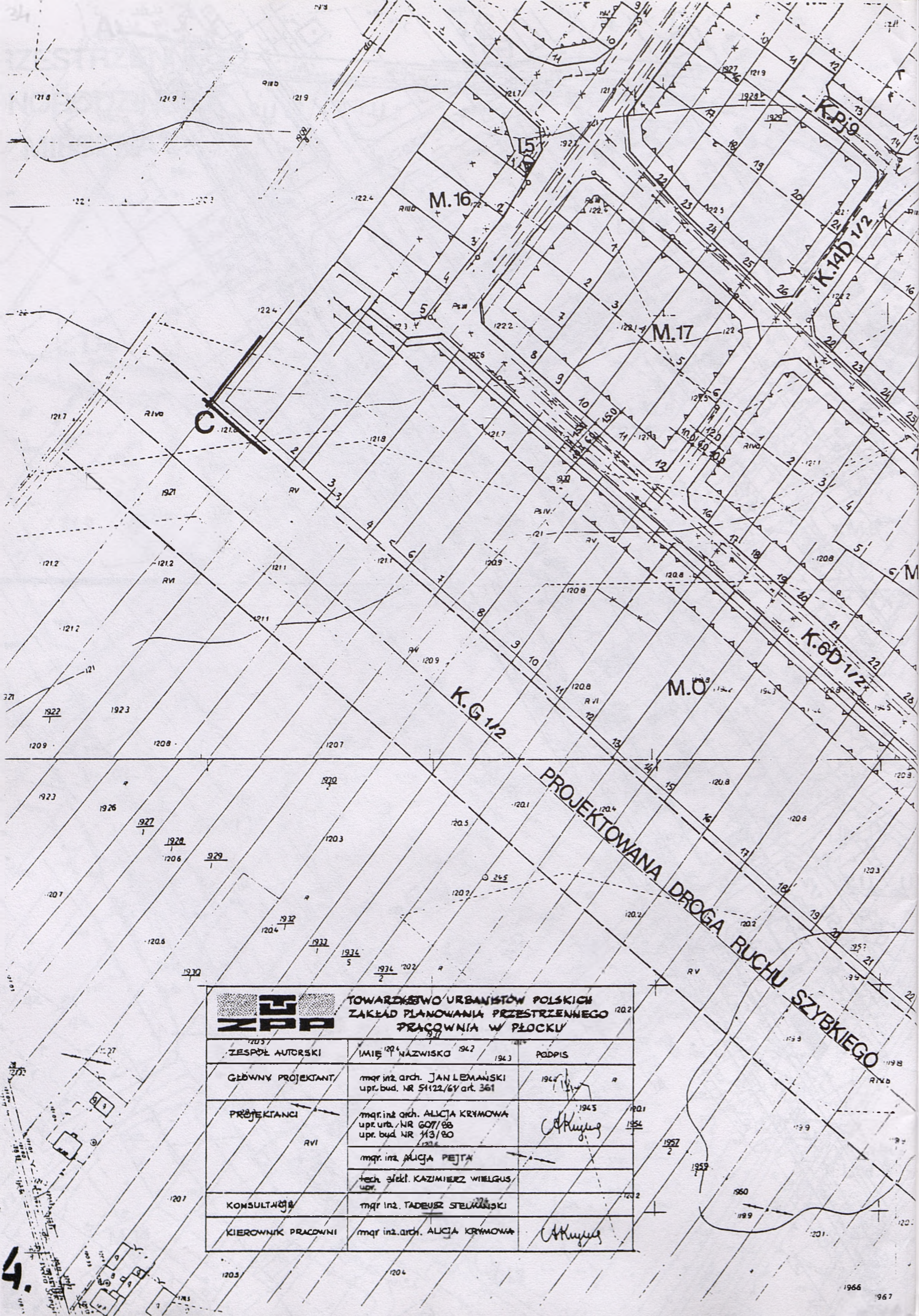
ZALĄCZNIK NR 1 DO UCHWAŁY NR 232/XXXVII/97
RADY MIEJSKIEJ W SIERPCU z dnia 28.05.1997r.



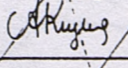









PRZESTRZENNEGO
WYKONCZAJĄCĄ
MIESZKA I.

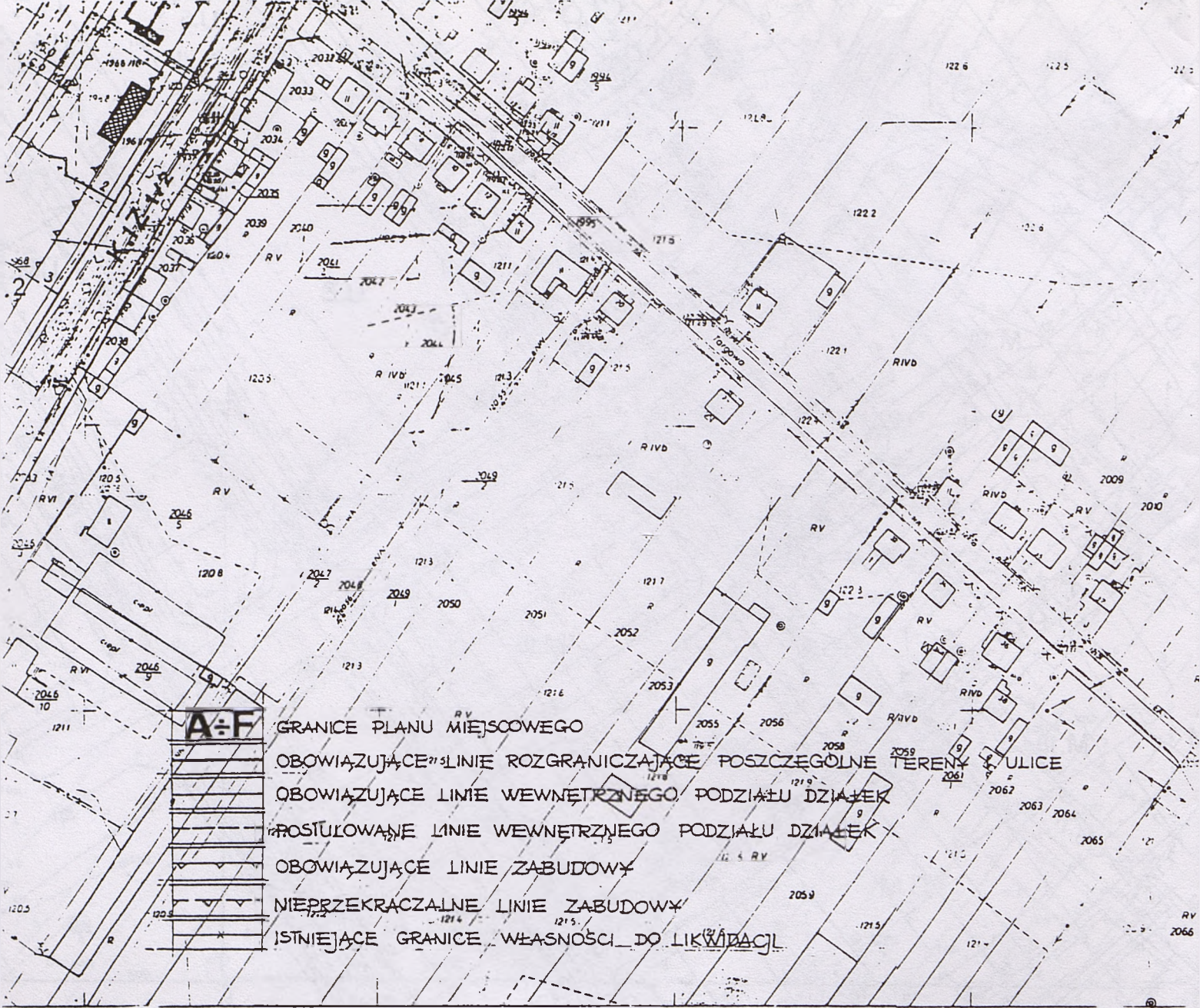
SKALA 1:1000





 TOWARZYSTWO URBANISTÓW POLSKICH ZAKŁAD PLANOWANIA PRZESTRZENNEGO PRACOWNIA W PŁOCKU		
ZESPÓŁ AUTORSKI	IMIE I NAZWISKO	PODPIS
GŁÓWNY PROJEKTANT	mgr inż. arch. JAN LEMANSKI upr. bud. NR 51122/6Y art. 361	
PROJEKTANCI	mgr inż. arch. ALCJA KRZYMOVA upr. urb. NR 607/88 upr. bud. NR 113/80	
	mgr inż. ALCJA PEJTA	
KONSULTANT	tech. inż. KAZIMIERZ WIELGUS	
KIEROWNIK PRACOWNI	mgr inż. arch. ALCJA KRZYMOVA	

M	TERENY
MO	TERENY Z PROD
U	TERENY
UZ	TERENY
UM	TERENY
K	TERENY
KP	TERENY
KPj	TERENY
KPp	TERENY
	ISTNIEJĄC
	ISTNIEJĄ
	ISTNIEJĄ
	BUDYNKI
15	KOLEJNE



	GRANICE PLANU MIEJSCOWEGO
	OBOWIAZUJĄCE LINIE ROZGRANICZAJĄCE POSZCZEGÓLNE TERENY I ULICE
	OBOWIAZUJĄCE LINIE WEWNĘTRZNEGO PODZIAŁU DZIAŁEK
	POSTULOWANE LINIE WEWNĘTRZNEGO PODZIAŁU DZIAŁEK
	OBOWIAZUJĄCE LINIE ZABUDOWY
	NIEPRZEKRACZALNE LINIE ZABUDOWY
	ISTNIEJĄCE GRANICE WŁASNOŚCI DO LIKWIDACJI

NY PROJEKTOWANYCH DZIAŁEK BUDOWLANÝCH
 NY PROJEKTOWANYCH DZIAŁEK BUDOWLANÝCH
 ODUKCYJĄ, OGRODNICZĄ,
 NY USŁUG
 NY USŁUG Z ZIELENIĄ, TOWARZYSZĄCĄ
 NY USŁUG RZEMIEŚLNICZYCH
 NY KOMUNIKACJI
 NY PARKINGÓW Z ZIELENIĄ, TOWARZYSZĄCĄ
 NY CIĄGÓW I PLACÓW PIESZOJEZDNYCH
 NY CIĄGÓW PIESZYCH
 JĄCE BUDYNKI DO ZACHOWANIA
 JĄCE BUDYNKI DO ZACHOWANIA CZASOWEGO
 JĄCE BUDYNKI DO WYBURZENIA
 NIKI BĘDĄCE W REALIZACJI
 NE NUMERY DZIAŁEK

	ISTNIEJĄCA SIĘĆ WODOCIĄGOWA
	PROJEKTOWANA SIĘĆ WODOCIĄGOWA
	PROJEKTOWANA SIĘĆ KANALIZACJI SANITARNEJ
	PROJEKTOWANA SIĘĆ KANALIZACJI DESZCZOWEJ
	PROGRAMOWANA SIĘĆ GAZOCIĄGOWA
	ISTNIEJĄCE LINIE NAPOWIETRZNE SN 15 KV
	ISTNIEJĄCE LINIE NAPOWIETRZNE SN 15KV DO LIKWIDACJI
	PROJEKTOWANE LINIE KABLOWE SN 15 KV
	PROJEKTOWANE LINIE NAPOWIETRZNE NN.
	PROJEKTOWANE STACJE TRAFU - KONTENEROWE
	ISTNIEJĄCE LINIE NAPOWIETRZNE NN. DO LIKWIDACJI

Reklamacje z powodu niedoręczenia poszczególnych numerów
Dziennika Urzędowego Województwa Płockiego należy wnosić
do Wydziału Administracyjnego Urzędu Wojewódzkiego
w terminie 15 dni po otrzymaniu następnego numeru.

Wydawca: Urząd Wojewódzki w Płocku
Redakcja: Zespół Radców Prawnych UW
09 - 402 Płock, ul. Kolegialna 15
tel. 62-41-68 w. 161

Naczelnny Redaktor: Radca prawny mgr Barbara Mieszkowska