

214007

I

MINISTERSTWO
WYZNAŃ RELIGIJNYCH i OŚWIECENIA PUBLICZNEGO

INFORMATOR WYCIĘCZKOWY

DLA SZKÓŁ i MŁODZIEŻY SZKOLNEJ

SZKOLNE SCHRONISKA WYCIĘCZKOWE

X.

ROK 1936

WARSZAWA — 1936.

SKŁAD GŁÓWNY:

„NASZA KSIĘGARNIA” Sp. Akc. Z. N. P., ŚW. KRZYSKA 18.

MINISTERSTWO
WYZNAŃ RELIGIJNYCH I OŚWIECENIA PUBLICZNEGO

INFORMATOR WYCIĘCZKOWY

DLA SZKÓŁ I MŁODZIEŻY SZKOLNEJ

SZKOLNE SCHRONISKA WYCIĘCZKOWE

X.

ROK 1936

Biblioteka Jagiellońska



1003283795

WARSZAWA — 1936.

SKŁAD GŁÓWNY:

„NASZA KSIĘGARNIA” Sp. Akc. Z. N. P., ŚW. KRZYSKA 18.

PRZEDRUK ZA PODANIEM ŹRÓDŁA DOZWOLONY.

214007
F br
10 (1936)



Redaktor: JÓZEF BŁOŃSKI.

Uwagi w sprawie Informatora nadsyłać należy do Min. W. R. i O. P.
Wydział Wych. Fiz. i Higj. Szk.

„Wyroki Stwórcy skazują ludzi, na tę ziemię rzuconych, na mozół i trud wielki, by z ubogiej gleby, jak ta sosna, życie wydobywali, by byli w trwałości pracy niezmienni, jak zieleń wieczna koron drzewnych, a na straż swej ziemiicy wysyłali silnych, co w burzy się nie zegną”.

J. PIŁSUDSKI

(W Złotej Księdze Druskienik—sierpień 1925).

Szkolna akcja turystyczno - krajoznawcza.

Szkolna akcja turystyczno - krajoznawcza jest wyrazem troski Ministerstwa o wychowanie fizyczne i obywatelskie młodzieży. Ma ona na celu: a) rozwijać w młodzieży szkolnej zamiłowanie do zwiedzania i poznawania Polski i jej kultury; b) zbliżyć młodzież do przyrody, jako źródła zdrowia i tężyzny fizycznej.

Celowi temu służą najlepiej wycieczki, dlatego też szkoła korzysta z nich wydatnie zarówno w dziedzinie nauczania, jak i wychowania. Wycieczki są poza tym potrzebą psychiczną samej młodzieży. Zaspokojenie tej potrzeby znajduje ona w wędrówkach i włóczęgach wakacyjnych, podczas których ma ponadto sposobność rozwinięcia swoich sił fizycznych i duchowych.

Z pośród warunków, które sprzyjają rozwojowi ruchu wycieczkowego młodzieży, niewątpliwie jednym z najważniejszych jest stworzenie materialnych podstaw w postaci domów i schronisk wycieczkowych, domów wakacyjnych i kolonijnych, osiedli szkolnych i t. p.

Niemniej ważną rzeczą dla rozwinięcia ruchu wycieczkowego młodzieży jest wskazywa-

nie odpowiednich terenów, wytknięcie szlaków i etapów, wydawanie przewodników, przygotowywanie instruktorów i opiekunów oraz ułatwianie zdobycia ekwipunku.

Aby ułatwić szkołom pracę wychowawczą w dziedzinie turystyki i krajoznawstwa, młodzieży zaś umożliwić zaspokajanie pędu do ruchu turystycznego, Ministerstwo Wyznań Religijnych i Oświecenia Publicznego podjęło w roku 1926 akcję zakładania domów i schronisk wycieczkowych dla młodzieży szkolnej. Zapoczątkowaniem akcji był okólnik z dnia 19 maja 1926 r., którym Ministerstwo zarządziło, aby dyrekcje szkół corocznie część opłat, wnoszonych przez młodzież na fundusz gier i zabaw, przeznaczały na fundusz budowy domów wycieczkowych. W ten sposób z opłat młodzieży szkolnej powstał specjalny „Fundusz szkolnych domów wycieczkowych”, którego przeznaczenie jest ściśle związane z potrzebami ruchu turystycznego młodzieży szkolnej.

Do organizowania, popierania i rozwijania ruchu turystycznego i krajoznawczego młodzieży szkolnej powołana została do życia zarządzeniem Ministra Wyznań Religijnych i Oświecenia Publicznego z dnia 15 listopada 1926 roku N. O. Prez. 256/26, stała *Międzydepartamentowa Komisja dla spraw turystyczno - krajoznawczych*, której zadaniem jest ujęcie w pewien system organizacyjny i wychowawczy ruchu turystycznego i krajoznawczego młodzieży szkolnej, opracowywanie programów, instrukcyj i regulaminów dla wycieczek młodzieży szkolnej, przedstawianie wniosków w sprawie organizacji szkolnych schronisk noclegowych oraz w sprawie

użytkowania funduszków, składanych przez młodzież na domy wycieczkowe.

Wynikiem działalności Komisji jest obecny stan organizacji szkolnych schronisk wycieczkowych. Stanowią one już dzisiaj mocne oparcie dla szerokiej akcji turystyczno - krajoznawczej, prowadzonej przez szkoły i szkolne organizacje grupowe młodzieży, jak Koła Krajoznawcze, Harcerstwo, Straż Przednia, Koła sportowe, Koła Ligi Morskiej i Kol. i t. p.

Działalność Ministerstwa i Komisji turystyczno - krajoznawczej w zakresie akcji domów wycieczkowych rozwinęła się w dwu kierunkach:

- a) budowy domów wycieczkowych i wypoczynkowych (kolonijnych) oraz szkolnych przystani wioślarskich jako ośrodków turystyki wodnej;
- b) organizowania i urządzania szkolnych schronisk noclegowych dla młodzieży na najważniejszych szlakach turystycznych.

W dziedzinie budowy domów wycieczkowych działalność Ministerstwa wyrażała się przede wszystkim w poparciu inicjatywy w tym kierunku zarówno czynników szkolnych, jak i społecznych oraz w udzielaniu im możliwie wydajnej pomocy finansowej, potrzebnej do zrealizowania podjętych przez nie zamierzeń. Skromne środki, jakimi dysponuje na ten cel Ministerstwo, nie pozwalały wprowadzić na rozwinięcie i prowadzenie szerszej, samodzielnej akcji budowlanej, umożliwiły jednak powstanie w latach 1927—1935 szeregu ważnych dla ruchu wycieczkowego i wychowania fizycznego młodzieży szkolnej placówek i punktów oparcia. Należą do nich: 1) Miejski dom wycieczkowy w Krakowie, 2) Dom wakacyjny nad jeziorem

Serwy, w powiecie augustowskim, 3) Dom wakacyjny w Morgownikach pod Nowogrodem Łomżyńskim, 4) Schronisko wycieczkowe Polskiego Towarzystwa Krajoznawczego nad jeziorem Wigry, w powiecie suwalskim, 5) Szkolna przystań wioślarska ze schroniskiem wycieczkowym w Kaliszu, 6) Szkolna przystań wioślarska w Warszawie, 7) Szkolna przystań wioślarska ze schroniskiem wycieczkowym w Pińsku, 8) Szkolne schronisko wycieczkowe wraz z przystanią wioślarską nad jeziorem Narocz, 9) Szkolna przystań wioślarska wraz ze schroniskiem w Augustowie, 10) Nadmorska Kolonja Wakacyjna w Jastarni, 11) Szkolny dom wycieczkowy w Jurgowie, na Spiszu. 12) Szkolna przystań wioślarska ze schroniskiem w Tczewie i 13) Szkolna przystań wioślarska ze schroniskiem w Puławach.

W roku 1936 wybudowany zostanie szkolny dom wycieczkowy w Słupi Nowej, w powiecie kieleckim.

Staraniem Śląskiej Wojewódzkiej Komisji Turystycznej wybudowany został w Sromowcach Niżnych (w Pieninach) Śląski Dom wycieczkowy, przeznaczony dla młodzieży szkolnej.

Równoległe do akcji budowlanej prowadzi Ministerstwo akcję organizowania i urządzania **szkolnych schronisk wycieczkowych**, wykorzystując na ten cel istniejące budynki szkolne, bursy, internaty, domy wakacyjne i t. p. Ten kierunek działalności Ministerstwa ma ogromnie doniosłe znaczenie dla sprawy turystyki i wędrownictwa młodzieży. Najlepszą bowiem propagandą ruchu wycieczkowego, zwłaszcza węd-

drownictwa pieszego, wioślarskiego, kolarskiego i narciarskiego jest, obok ułatwień komunikacyjnych, zapewnienie młodzieży tanich noclegów i pomieszczeń.

Zasady, na jakich Ministerstwo postanowiło oprzeć organizację schronisk noclegowych, są następujące:

1) Punkty noclegowe powinny znajdować się w miejscowościach atrakcyjnych dla turystyki szkolnej z punktu widzenia bądź piękna krajobrazu lub osobliwości przyrody, bądź za-
bytków architektury i sztuki, bądź też znaczenia ich jako ośrodków społecznych i gospodarczych lub jakichś innych osobliwości regionalnych.

2) Punkty noclegowe powinny stanowić punkty wyjścia i punkty oparcia dla wycieczek i wypraw w najpiękniejsze zakątki okoliczne.

3) Schroniska powinny być tak rozmieszczone, aby wytyczały szlaki wycieczkowe, ułatwiające dłuższe wędrówki piesze.

4) Punkty noclegowe powinny być tak oddalone od siebie, aby średnio wyrobiona młodzież mogła drogę między nimi przebyć bez wielkiego zmęczenia.

W pierwszej fazie organizacji szkolnego ruchu turystycznego Ministerstwo postanowiło ze względów oszczędnościowych — wzorem zagranicy — wykorzystać na schroniska noclegowe przede wszystkim budynki szkolne, zaopatrując je w odpowiedni inwentarz, a mianowicie: łóżka, koce i t. p. — Z chwilą, gdy w określonej miejscowości, na danym szlaku wycieczkowym, budynek szkolny nie będzie mógł w sposób wystarczający zaspokoić potrzeb turystyki szkol-

nej, — Ministerstwo podejmie inicjatywę budowy specjalnego domu wycieczkowego, któryby jednak ze względu na ekonomję wkładu finansowego mógł być użytkowany przez większą część roku bądź jako osiedle szkolne, bądź jako kolonja nieustająca.

Główną wytyczną planu organizowania schronisk jest dążenie do takiego ich rozmieszczenia w terenie, by tworzyły bądź racjonalnie pomyślaną sieć, bądź możliwie gęsty łańcuch, wytyczający pożądane szlaki wycieczkowe. Szereg takich szlaków tworzą już obecnie łańcuchy schronisk na Śląsku, w Beskidzie Zachodnim, w dolinie Dunajca, Prutu, na Pomorzu, w województwie kieleckim, lubelskim i na Wołyniu. Nie zaniedbano jednak zakładania schronisk również i w takich ośrodkach turystycznych, które same dla siebie stanowią cel licznych wycieczek szkolnych.

Schroniska noclegowe urządza się:

- a) w szkolnych domach wycieczkowych i wakacyjnych oraz w szkolnych przystaniach wioślarskich;
- b) w budynkach szkolnych: prowizoryczne w izbach i salach szkolnych oraz stałe w osobnych, specjalnie na ten cel przeznaczonych lokalach i pomieszczeniach;
- c) w budynkach i lokalach, oddanych na ten cel przez samorządy, stowarzyszenia rodzicielskie i turystyczne, w bursach, internatach i t. p.

W budynkach szkolnych urządza się schroniska najczęściej w izbach i salach szkolnych. W ciągu roku szkolnego, gdy szkoły są czynne, izby szkolne wykorzystuje się na schroniska

noclegowe tylko w godzinach wolnych od nauki. W okresie jednak ferij letnich i zimowych schroniska te winny być stale przygotowane i urządzone do przyjęcia wycieczek.

W szkołach, które mają budynki tak obszerne, iż mogą część pomieszczeń przeznaczyć na wyłączne potrzeby schroniska, urządza się stałe schroniska wycieczkowe. Przez odpowiedni remont i przystosowanie części budynku lub zabudowań gospodarczych danej szkoły uzyskuje się nieraz wcale nawet obszerne i wygodne pomieszczenia schroniskowe. Takie stałe schroniska oznaczone są w wykazie schronisk.

Kilka schronisk szkolnych znalazło pomieszczenie w domach wycieczkowych Polskiego Towarzystwa Krajoznawczego (nad Wigrami, nad Świteznią, w Ojcowie i Zakopanem). Przy poparciu Ministerstwa zorganizowane zostało w roku 1928 Ognisko wycieczkowe w Polskim Domu Akademickim w Gdańsku oraz schronisko w Dworku Cisowym w Sromowcach Wyżnych.

Urządzenie schronisk jest skromne. Schroniska, które urządza się w izbach i salach lekcyjnych, zaopatrzone są w żelazne łóżka składane, t. zw. kozetki lub leżaki z siatkowym materacem sprężynowym, w duże koce klasztorne, poduszki, miednice i wiadra do mycia. Schroniska, wykazujące większą frekwencję, zaopatrzuje się ponadto w materace z morskiej trawy. Schroniska, posiadające osobne pomieszczenie, wyposaża się w łóżka stałe z materacami lub siennikami, kocami i poduszkami, oraz w konieczny sprzęt meblowy.

Nadzór i opieka nad schroniskami, mieszczącymi się w budynkach szkolnych, należy do

dyrektorów i kierowników szkół. Od ich troskliwości i zapobiegliwości zależy normalne funkcjonowanie i rozwój schronisk. Zorganizowanie odpowiednie schroniska na zasadach samowystarczalności pozwala nie tylko na utrzymanie lokalu i inwentarza w dobrym stanie, ale umożliwia też przy racjonalnem gospodarowaniu wpływami z opłat za noclegi zakup słomy, siana i bielizny pościelowej, a nawet uzupełnianie inwentarza.

Rozwój i wykorzystanie schronisk.

Rozwój organizacji szkolnych schronisk wycieczkowych charakteryzują następujące dane:

R O K	Liczba schronisk	Liczba łózek	Liczba wycieczek	Osób korzystających	Udzielono noclegów
1927	41	800	58	2.172	2.449
1928	50	1.000	695	16.090	24.447
1929	45	1.000	620	14.963	21.560*)

*) UWAGA. Spadek frekwencji spowodowany był skierowaniem ruchu wycieczkowego na Powszechną Wystawę Krajową do Poznania, gdzie w 30 schroniskach o 4.500 łózkach przyjęto 2.285 wycieczek, liczących 153.000 uczestników.

1930	92	2 175	1.677	29.805	42.000
1931	113	3.223	2.806	44.195	64.205
1932	146	3.488	4.916	66.286	106.260
1933	152	3.814	5.355	76.496	123.322
1934	162	4.024	6.351	87.754	137.990
1935	178	4.300	7.951	84.179	164.587
1936	187	4.640	—	—	—

Na ogólną liczbę osób, korzystających ze schronisk w r. 1935, było:

67.789 — 80.53% młodzieży szkolnej,
 2.728 — 3.24% młodzieży szkół akademickich,
 13.662 — 16.23% nauczycieli i uczestników wy-
 cieczek pozaszkolnych.

84.179 osób razem.

Chłopców i mężczyzn — 46.653 — 55.42%
 Dziewcząt i kobiet — 37.526 — 44.58%

Z pośród młodzieży szkolnej było:

24.695 — 36.5% dlatwy szkół powszechnych,
 33.919 — 48.3% młodzieży szkół średnich ogólnokształcących,
 6.195 — 9.2% młodzieży szkół zawodowych,
 3.980 — 6.0% młodzieży zakładów kształcenia nauczycieli.

ZARZĄDZENIA

Ministerstwa Wyznań Religijnych i Oświecenia Publicznego

w sprawie akcji szkolnych domów wycieczkowych i wycieczek turystyczno-krajoznawczych.

A. Fundusz szkolnych domów wycieczkowych.

Okólnik Ministra W. R. i O. P. z dnia 19 maja 1926 r. Nr. O. Prez. 3460/26 w sprawie opłat na budowę domów wycieczkowych (Dz. Urz. Min. W. R. i O. P. Nr. 9, poz. 105).

„Ministerstwo zamierza we współdziałaniu z Radą Naczelną, z Wojewódzkimi i Powiatowymi Komitetami Wychowania Fizycznego i Przynależenia Wojskowego przystąpić do stworzenia licznych punktów oparcia dla kolonij, obozów wakacyjnych i wycieczek młodzieży szkół średnich ogólnokształcących, zawodowych i seminarjów nauczycielskich.

Zanim sprawę pokrycia kosztów tej rozległej akcji budowlanej będzie można załatwić w sposób odmienny, zarządzam, aby corocznie z opłat na fundusz gier i zabaw ruchowych, wynoszących 4 złote od każdego ucznia, dykcja każdego gimnazjum państwowego, każdego państwowego seminarjum nauczycielskiego przeznaczała 1 złoty, a każdej państwowej szkoły zawodowej 50 groszy na cel powyższy. Wobec tego corocznie 25% zebranych od wszystkich uczniów całkowitych rocznych opłat z powyższego tytułu winna Dykcja każdej z wymienionych szkół wnieść do Pocztowej Kasy Oszczędności na konto czekowe Nr. 30.473...”.

... „Równocześnie Ministerstwo zwraca się do szkół prywatnych powyższych kategorii z wezwaniem, aby — w miarę możliwości — w ten sam sposób przyczyniły się do

zamierzonej akcji. Szkoła prywatna, chcąc, aby jej młodzież korzystała na równi z młodzieżą szkół państwowych z mających powstać urzędzeń, winna zadeklarować swój udział w akcji pismem, skierowanym bezpośrednio do Ministerstwa, a następnie regularnie wносить po 1 zł. — szkoły zawodowe po 50 gr. — od każdego ucznia rocznie do P.K.O. w sposób wskazany powyżej".

Zarządzeniem Ministra W. R. i O. P. z dnia 31 stycznia 1928 r. Nr. 1503/28 oraz zarządzeniem z dnia 31 sierpnia 1931 r. Nr. II 19619/31 i Nr. II 19620/31 w sprawie taks i opłat szkolnych w państwowych szkołach średnich ogólnokształcących i zakładach kształcenia nauczycieli (Dz. Urz. Min. W. R. i O. P. Nr. 9, poz. 104 i 105) pobierane od uczniów państwowych szkół średnich ogólnokształcących i zakładów kształcenia nauczycieli opłaty na fundusz domów wycieczkowych włączone zostały do taksy administracyjnej. Podobnie scalone zostały opłaty w szkołach zawodowych zarządzeniem Ministra W. R. i O. P. z dnia 24 sierpnia 1932 r. (III TP. 3463/32) o opłatach szkolnych w szkołach zawodowych (Dz. Urz. Nr. 6, poz. 75).

Z wypłacanej przez Dyрекcję do dyspozycji Ministerstwa części taksy administracyjnej t. j. z funduszu specjalnego „Taksa Administracyjna” Ministerstwo przekazuje corocznie odpowiednią do ustanowionych poprzednio opłat sumę na „Fundusz szkolnych domów wycieczkowych”.

Okólnik Ministra W. R. i O. P. z dnia 18 czerwca 1930 r., Nr. I WF 4223/30 w sprawie opłat na budowę domów wycieczkowych (Dz. Urz. Min. W. R. i O. P. Nr. 7 poz. 128):

„W związku z zarządzoną przezemnie zmianą nazwy konta czekowego Pocztowej Kasy Oszczędności Nr. 30.473 na „Fundusz szkolnych domów wycieczkowych”, — należy opłaty uczniowskie z funduszu gier i zabaw, przeznaczone na domy wycieczkowe, wносить do P. K. O. na konto Nr. 30 473 na rzecz „Funduszu szkolnych domów wycieczkowych”. nie zaś na rzecz „Rady Naczelnej Wychowania Fizycznego i Przystosobienia Wojskowego”.

Pismo Min. W. R. i O. P. z dnia 2 kwietnia 1932 r. Nr. I WF. 1344/32 w sprawie poparcia szkolnej akcji wycieczkowej przez szkoły prywatne.

„Okólnikiem z dnia 19 maja 1927 Nr. O. Prez. 3460/26 w sprawie opłat na budowę domów wycieczkowych (Dz. Urz.

Min. W. R. i O. P. Nr. 9, poz. 105). Ministerstwo zwracało się z apelem do szkół prywatnych o poparcie szkolnej akcji wycieczkowej i o wpłacanie odpowiednich udziałów rocznych na rzecz "Funduszu szkolnych domów wycieczkowych". Ze sprawozdań dotychczasowych wynika, że szkoły prywatne z wyjątkiem szkół samorządowych i komunalnych Województwa Śląskiego nie poparły akcji Ministerstwa.

Ponieważ ze szkolnych schronisk wycieczkowych korzysta zarówno młodzież szkół państwowych, jak i prywatnych,—zwróca się Kuratorja ponownie do Dyrekcji wymienionych wyżej szkół z wezwaniem o przyczynienie się do prowadzonej przez Ministerstwo akcji i o zadeklarowanie pewnych stałych, chociażby nawet nieznacznych (np. 25 gr. od ucznia) wpłat rocznych na rzecz Funduszu. Wpłaty należy wносить do P. K. O. na konto Nr. 30.473 na rzecz „Funduszu szkolnych domów wycieczkowych”.

B. Wycieczki turystyczno-krajoznawcze.

Okólnik Ministra W. R. i O. P. z dnia 21 maja 1927 r. Nr. 19096/27 w sprawie szkolnych wycieczek turystyczno-krajoznawczych (Dz. Urz. Min. W. R. i O. P. Nr. 9, poz. 147).

„W trosce o kształcenie przyszłego obywatela Rzeczypospolitej nauczycielstwo wszelkich szkół winno kłaść duży nacisk na wycieczki turystyczno-krajoznawcze, które są nader ważnem uzupełnieniem wychowania szkolnego. Krzepią one zdrowie młodzieży, dają niezbędne poczucie piękna i bogactwa ziemi rodzinnej, budzą uczucia patriotyczne i instynkty państwowo-twórcze.

Przy organizowaniu wycieczek należy korzystać ze wskazówek, opracowanych przez Ministerjalną Komisję do spraw turystyczno-krajoznawczych.

... Uznając wycieczki turystyczno-krajoznawcze za wysoce wartościowy czynnik w wychowaniu młodzieży, polecam tę sprawę specjalnej uwadze nauczycielstwa i władz szkolnych”.

Komunikat Nr. I Prez. 214/30 (Dz. Urz. Min. W. R. i O. P. Nr. 3. z r. 1930, poz. 25), w sprawie wycieczek turystycznych po Bałtyku.

„Przedsiębiorstwo państwowe „Żegluga Polska” urządza od lat parę w ciągu lata wycieczki turystyczne po Bałtyku. Takie wycieczki zbiorowe korzystają z szeregu ulg i udogodnień.

Ze względu na wpływ, jaki powyższe wycieczki wywierają na krzewienie idei morskiej, Ministerstwo W. R. i O. P. zachęca podległych sobie pracowników do brania w nich jak najliczniejszego udziału.

Bliższych informacji o terminie, celu i kosztach wycieczek udzielić może dyrekcja P. P. „Żegluga Polska w Gdyni”.

Okólnik Min. W. R. i O. P. z dnia 29 kwietnia 1932 r. Nr. I WF. 1930/32 w sprawie wycieczek szkolnych do Gdańska.

„W związku z licznymi zgłoszeniami wycieczek do wolnego miasta Gdańska i z pewnymi trudnościami powstałymi w oprowadzaniu tych wycieczek po wolnym mieście Gdańsku, zarządzam:

1) Wycieczki do Gdańska należy organizować głównie dla młodzieży starszej, uświadomionej co do roli Gdańska i jego stosunku do Polski i umiejącej patrzeć na zabytki architektoniczne tego miasta,

2) Wygląd zewnętrzny oraz zachowanie się uczestników winny być takie, by wobec narodowości obcej nie przynosiły ujemy polskiej młodzieży szkolnej, za co też ponoszą odpowiedzialność organizatorzy wycieczek.

3) Wobec pewnych trudności przy uzyskiwaniu wizy na prawo wjazdu do Gdańska na wykazach zbiorowych nawet z poświadczeniem obywatelstwa polskiego, pożądane jest, by każdy uczestnik wycieczki szkolnej posiadał dowód osobisty z potwierdzeniem obywatelstwa polskiego, co mu ułatwi wjazd na teren wolnego miasta Gdańska.

4) Pożądaniem jest, by strój uczestników wycieczek posiadał jak najmniej oznak, przypominających ten lub inny uniform.

5) Zgłoszenia wycieczek należy przysyłać do Biura Informacyjnego do spraw wycieczkowych i turystycznych w Gdańsku (Dworzec Główny — poczta polska) conajmniej na dni 10 przed zamierzonym wyjazdem”.

Okólnik Nr. 75 Min. W. R. i O. P. z dnia 19 maja 1932 r. (1 Pol. — 750/32 w sprawie zbiorowych wycieczek szkolnych w pasie turystycznym polsko-czeskosłowackim.

„Celem ułatwienia i popierania ruchu turystycznego w pasie granicznym została podpisana w Pradze dnia 30

maja 1925 r. Konwencja Turystyczna pomiędzy Rzeczpospolitą Polską a Republiką Czesko-słowacką (Dz. U. R. P. Nr. 57, poz. 333 z dn. 11.VI. 1926).

Ponieważ dotychczasowa praktyka wykazała, że zarówno nauczyciele jak i kierownictwa szkół nie są o odnośnych przepisach dostatecznie poinformowane, przeto w porozumieniu z Ministerstwem Robót Publicznych zwracam uwagę na formalności, jakie winny być przestrzegane przy organizowaniu wycieczek.

1) W myśl brzmienia art. 5. powołanej Konwencji Turystycznej zbiorowe wycieczki szkolne winny zaopatrzyć się w specjalne legitymacje, wydawane przez właściwe władze administracyjne pierwszej instancji, ważne na przeciąg 6 dni i uprawniające do swobodnego poruszania się w pasie turystycznym.

2) Kierownik wycieczki wykazać się musi legitymacją osobistą Polskiego Towarzystwa Tatrzańskiego lub Polskiego Związku Narciarskiego, zaopatrzoną w fotografię posiadacza i potwierdzoną przez właściwą władzę administracyjną pierwszej instancji miejsca zamieszkania oraz przez właściwy urząd konsularny.

3) Kierownik wycieczki musi nadto posiadać poświadczenie dyrekcji szkoły z listą imienną uczestników wycieczki, potwierdzoną przez władze administracyjne pierwszej instancji miejscowości, w której znajduje się siedziba szkoły.

Kuratorjom Okręgów Szkolnych i Wydziałowi Oświecenia Publicznego w Śląskim Urzędzie Wojewódzkim polecam podać powyższe postanowienia Konwencji do wiadomości kierownictwom wszystkich podległych im szkół".

Okólnik Nr. 34 Min. W. R. i O. P. z dnia 13 marca 1934 r. (I WF. — 1007/34) w sprawie wycieczek szkolnych w tereny górskie. (Dz. Urz. Min. W. R i O. P. Nr. 2 poz. 26).

„W latach ostatnich zdarzały się dość często wypadki nieodpowiedniego i nieumiejętnego prowadzenia wycieczek szkolnych w Tatry Wysokie. Wbrew ogłaszającym w Informatorze o szkolnych schroniskach wycieczkowych wskazówkom organizowano masowe wycieczki wysokogórskie młodzieży szkolnej bez dokładnej znajomości terenu i w nieodpowiednich porach roku, bez przygotowania górskiego ekwipunku oraz bez uprzedniego zapewnienia uczestnikom wycieczek miejsc w schroniskach.

Pragnąc zapobiec na przyszłość niewłaściwemu prowadzeniu zbiorowych wycieczek szkolnych w Tatry, podaję do

wiadomości i przestrzegania następujące wskazania w sprawie organizowania i prowadzenia wycieczek szkolnych w tereny górskie.

I. Wycieczek zbiorowych dziatwy szkolnej do lat 12 nie należy wogóle prowadzić w tereny górskie.

Młodzież po 12 roku życia można prowadzić w góry, teren jednak wybrany musi być odpowiednio do sił młodzieży, zasadniczo więc winien to być średni teren górski.

W wycieczkach górskich, zwłaszcza wysokogórskich, może brać udział młodzież po 16 roku życia, odznaczająca się dobrym stanem zdrowia i mająca za sobą odpowiednią zaprawę turystyczną.

Wskazania te i zastrzeżenia nie dotyczą młodzieży, zamieszkałej na terenie Karpat.

Terenem turystyki górskiej młodzieży szkolnej powinny być głównie Beskidy i to zarówno zachodnie, jak wschodnie.

II. W Tatry nie należy wogóle prowadzić zbiorowych wycieczek dziatwy i młodzieży szkół powszechnych.

Wycieczki młodzieży szkół średnich, zwłaszcza liczniejsze, mogą być kierowane w Tatry, program ich jednak winien obejmować łatwe wycieczki piesze, jak np. z Roztoki do Pięciu Stawów, przejście z 5 stawów przez Świstówkę do Morskiego Oka, z Hali Gąsienicowej aż do Zmarzłego Stawu, Dolina Strażyska, Kościeliska, Chochołowska i t. p., nigdy jednak wycieczki szczytowe, wysokogórskie, szczególnie w nieodpowiednim ubraniu i obuwiu, przyczem za wycieczkę wysokogórską uważać należy także przejście przez wysokie przełęcze, jak np. Zawrat.

Na wskazanych wyżej wycieczkach należy przestrzegać, by jeden przewodnik opiekował się grupą maksymalną, złożoną z 15 — 20 uczniów (enic).

Wycieczki szczytowe, wysokogórskie dopuszczalne są tylko dla młodzieży po 16 roku życia, w niewielkich grupach, w odpowiednim ubraniu turystycznym, pod opieką wytrawnych nauczycieli. Wycieczki te prowadzone być muszą przez wykwalifikowanych przewodników lub nauczycieli, prawdziwych taterników, a biorąca w nich udział młodzież musi mieć zezwolenie rodziców.

Na wycieczkach szczytowych wysokogórskich ilość osób w jednej grupie nie powinna przekraczać 6 na jednego przewodnika, w wypadkach zaś, gdy przechodzi się drogi trudniejsze, jak np. Orlą Perc, powinno się prowadzić na wycieczki tylko młodzież, która ma już za sobą wycieczki

łatwiejsze, przyczem jeden przewodnik powinien przypadać na trzy osoby. Za wykwalifikowanego przewodnika w Tatrach uchodzić może jedynie człowiek, który Tatry zna z uprawiania w nich taternictwa. Samo doświadczenie sportowe i gimnastyczne nie jest wystarczające do znawstwa gór.

Wycieczki zbiorowe młodzieży szkolnej w Tatry winny być organizowane w okresie feryj letnich, najlepiej w lipcu, nigdy zaś w końcu maja lub w początkach czerwca, kiedy w Tatrach leży jeszcze znaczna ilość śniegu i panują w nich niepomysłne warunki klimatyczne (zimno, chłody i deszcze).

III. Kierownicy wycieczek szkolnych, pragnący korzystać z noclegów w schroniskach górskich, winni na co najmniej 3—4 tygodnie przed wyruszeniem wycieczki przeprowadzić korespondencję z zarządami danych schronisk lub właściwymi Oddziałami Polskiego Towarzystwa Tatrzańskiego i upewnić się, że miejsca dla uczestników (czek) wycieczki będą zarezerwowane. W zgłoszeniach wycieczek, wysyłanych do zarządów, podawać zawsze ostateczny termin oczekiwanej odpowiedzi. Wycieczki, które nie otrzymały uprzednio zawiadomienia zarządów schronisk o zarezerwowaniu dla nich miejsc, narażone być mogą w razie przepełnienia schroniska, na przepędzenie nocy pod gołym niebem w warunkach nieodpowiednich dla zdrowia i odpoczynku".

Pismo Min. W. R. i O. P. z dnia 16 grudnia 1935. Nr. 1 Pol 3464/35. w sprawie wycieczek na Górną Śląsk. (identyczne zarządzenie zawiera pismo do szkół akademickich i wyższych z dnia 16 listopada 1935. Nr. IV. NS.11541/35).

Rokrocznie z terenu całej Polski zjeżdżają się na Śląsk wycieczki najrozmaitszych organizacji i szkół, jak również większych lub mniejszych grup wojskowych oraz osób prywatnych.

Wycieczki te często zaopatrzone są w polecenia różnych władz, udzielane bez porozumienia się z zainteresowanymi zakładami przemysłowymi; pozatem zjawiają się bez uprzedzenia, żądając, bez względu na porę dnia lub dzień tygodnia oprowadzenia ich po danym zakładzie.

Celem zobrazowania tego ruchu wycieczkowego można dla przykładu podać, że 3 Huty Wspólnoty Interesów w roku 1933-cim zwiedziło 279 wycieczek o ogólnej liczbie 6.768 osób, w roku zaś 1934-tym — 341 wycieczek o ogólnej liczbie 10.378 osób, nie licząc oprowadzeń pojedynczych osób.

Wobec tego, że nadmierna ilość wycieczek na Śląsk, jak również wycieczki masowe, poza niebezpieczeństwem, na które mogą być narażeni członkowie tych wycieczek,

sprawiają wielkie trudności dla kierownictwa zakładów przemysłowych przez absorbowanie personelu technicznego oprowadzaniem tych wycieczek, przemysł śląski został zmuszony do uregulowania tej sprawy przez ograniczenia, polegające na następujących wytycznych:

1. Umożliwić wycieczki należy tylko takim zakładom i instytucjom, które mogą mieć rzeczywiste zainteresowanie, t. zn. takim, których rodzaj działalności lub zakres studjów wiąże się z zakresem produkcji danego zakładu.

2. W myśl powyższego należy wyeliminować od zwiedzania zakładów dzieci szkół powszechnych i średnich ogólnokształcących, wreszcie młodzież poniżej lat 16-tu;

3. Ilość uczestników poszczególnych wycieczek nie powinna przewyższać 40 osób.

W celu wykonania tych zaleceń Związek Pracodawców Górnośląskiego Przemysłu Górniczo-Hutniczego w Katowicach utworzył *referat wycieczkowy*, który ma za zadanie uzgadnianie terminów wszelkich wycieczek, pragnących zwiedzać huty żelaza i metali, oraz zakłady chemiczne i elektro-wnie na Śląsku.

Związek Pracodawców prosi, aby wszelkie zgłoszenia na zwiedzanie tych zakładów przemysłowych kierowane zostały pod adresem Związku Pracodawców Górnośląskiego Przemysłu Górniczo-Hutniczego, Katowice, ul. J. Ligonia 7, uwzględniając następujące wytyczne:

1. Zgłaszanie wycieczek do Związku Pracodawców powinno nastąpić przynajmniej na dwa tygodnie przed terminem wycieczki;

2. Możliwość zwiedzenia zakładu przemysłowego przez wycieczkę będzie zapewniona jedynie po otrzymaniu przez organizatorów wycieczki piśmiennego zawiadomienia Związku Pracodawców, w którym będą dokładnie podane data i godzina zwiedzenia danego zakładu przemysłowego;

3. Wycieczki powinny punktualnie zjawiać się w czasie i w miejscu wyznaczonym przez Związek Pracodawców;

4. Zwiedzanie zakładów przemysłowych może się odbywać tylko w godzinach rannych, zaś hut cynku w godzinach popołudniowych (godz. 14);

5. Wyklucza się od zwiedzania dni przedświąteczne i świąteczne;

6. Zakłady przemysłowe zastrzegają sobie, że pomimo ustalonych terminów wycieczek mogą być w danym dniu nieczynne.

C. Szkolne schroniska noclegowe.

Okólnik Ministra W. R. i O. P. z dnia 7 marca 1930 r. Nr. I WF — 1417/30 w sprawie wizytacji szkolnych schronisk noclegowych. (Dz. Urz. Min. W. R. i O. P. Nr. 3, poz. 39).

„W myśl okólnika z dnia 21 maja 1927 r. Nr. I 9096/27, (Dz. Urz. Min. W. R. i O. P. z dnia 30 lipca 1927 r. Nr. 9, poz. 147) w sprawie szkolnych wycieczek turystyczno-krajoznawczych, — polecam specjalnej opiece organizowane przez Ministerstwo od lat trzech w okresie letnim schroniska noclegowe w lokalach publicznych szkół powszechnych, seminarjów nauczycielskich i szkół średnich ogólnokształcących, a to ze względu na ich znaczenie, jak również ze względu na znaczną wartość materialną inwentarza (łóżka, koce, poszewki).

Celem roztoczenia powyższej opieki nad schroniskami zechce Kuratorjum (Wydział Oświecenia) polecić inspektorom szkolnym (względnie wizytatorom), aby w miarę możliwości wizytowali schroniska podczas lata, gdy są one czynne, i aby w ciągu roku szkolnego, przy wizytacji szkoły, zwracali uwagę na sposób przechowywania oraz stan inwentarza schronisk i interesowali się kroniką zakładu, zawartą w specjalnej książce sprawozdawczej, do której każda wycieczka obowiązana jest wpisywać dane sprawozdawcze.

Sprawozdania z wizytacji poszczególnych schronisk noclegowych należy przysyłać Ministerstwu łącznie ze sprawozdaniem rocznym z wycieczek.

Wykaz schronisk noclegowych zawiera Informator, rozsyłany corocznie do wszystkich szkół państwowych”.

Okólnik Nr. 181 Min. W. R. i O. P. z dnia 10 grudnia 1932 r. (I WF.-4699/32) w sprawie udostępnienia szkolnych schronisk wycieczkowych w okresie zimowym. (Dz. Urz. Min. W. R. i O. P. Nr. 9, poz. 114).

„W związku z ustanowieniem feryj zimowych w czasie od 23 grudnia do 15 stycznia*) Ministerstwo poleca uruchamiać corocznie i udostępniać młodzieży wszystkie te szkolne schroniska wycieczkowe, które mogą być wykorzystane jako punkty oparcia wycieczek i ośrodki sportów zimowych. Dotyczy to zwłaszcza terenów górskich i podgórszych

*) obecnie do 9 stycznia.

w Okręgu Szkolnym Krakowskim i Lwowskim oraz w Województwie Śląskiem, gdzie zarządzający schroniskami dyrektorzy i kierownicy szkół powinni poczynić odpowiednie przygotowania i ułatwienia w wykorzystaniu tych schronisk.

Schroniska mogą być udostępniane również dla wycieczek członków klubów narciarskich i towarzystw turystycznych (za okazaniem legitymacji), o ile lokal schroniska nie jest zajęty przez młodzież szkolną lub wycieczki nauczycielskie.

Koszty opalania schronisk w czasie wolnym od nauki pokrywają korzystający w formie specjalnych dodatków do opłat za nocleg”.

Pismo Min. W. R. i O. P. z dnia 20 października 1934 r. Nr. I WF.-3895/34, w sprawie kontroli i zabezpieczenia inwentarza szkolnych schronisk wycieczkowych.

„Począwszy od r. 1927 Ministerstwo zorganizowało z „Funduszu szkolnych domów wycieczkowych” stokilkadzieсят (162) szkolnych schronisk wycieczkowych, jako punktów oparcia dla wycieczek młodzieży szkolnej. Mieszczą się one przeważnie w budynkach szkolnych, wyposażone zaś są w odpowiedni inwentarz schroniskowy, jak łóżka, materace, koce, poszewki, sienniki, komplety umywalkowe i t. p. Inwentarz ten jest własnością Skarbu Państwa i przedstawia już obecnie dużą wartość majątkową. Opieka nad nim należy do dyrekcji i kierownictw szkół, przy których uruchomiono schroniska.

Ponieważ inwentarz schronisk służyć ma młodzieży szkolnej podczas jej wycieczek i wędrowek, przeto powinien być utrzymywany w należytej czystości i porządku oraz przechowywany ze szczególną pieczołowitością. Za całość i stan inwentarza odpowiedzialni są dyrektorzy i kierownicy szkół, jako gospodarze schronisk.

W książce inwentarzowej schroniska powinny być wpisane wszystkie przedmioty przydzielone lub zakupione dla schroniska.

W razie zmiany personalnej na stanowisku kierownika (dyrektora) szkoły, ustępujący winien oddać majątek schroniska swemu następcy w zupełnym porządku. Osoba przejmująca winna żądać przedstawienia sobie i oddania książki inwentarzowej oraz porównać stan książki ze stanem faktycznym.

Schroniska oraz domy wycieczkowe o dużej frekwencji powinny znajdować się pod specjalną opieką i kontrolą Ku-

ratorów. Kuratorja powinny uregulować zasady gospodarki finansowej w tych schroniskach, w których wpływy z opłat za noclegi pokrywają nie tylko wydatki, przewidziane w punkcie 7 instrukcji z dnia 17 marca 1931 r. Nr. I WF-2130/31, w sprawie utrzymywania i korzystania ze szkolnych schronisk noclegowych (Dz. Urz. Min. W. R. i O. P. Nr. 4-5 poz. 53), ale służą także na zakup inwentarza (pościeli i mebli), a nawet mogą przynosić nadwyżki. Kierownicy tych schronisk powinni być zobowiązani do przedstawienia sprawozdań finansowych (książek dochodów i rozchodów schroniska) oraz planu gospodarki schroniska. Nadwyżki powinny być wpłacane do P.K.O. na konto Nr. 30,473 na rzecz „Funduszu szkolnych domów wycieczkowych” lub obracane przez Kuratorja za zgodą Ministerstwa na rozbudowę schronisk i zakup inwentarza dla innych schronisk w Okręgu”.

D. Ochrona przyrody.

Okólnik Nr. 151 Min. W. R. i O. P. z dnia 26 października 1933 r. (I Pol. — 1416/33) o współpracy władz szkolnych z Organami Ochrony Przyrody. (Dz. Urz. Min. W. R. i O. P. Nr. 13, poz. 185).

„W celu jak najszerszego upowszechnienia idei ochrony przyrody wśród młodzieży szkolnej, z uwagi na szczególne idei tej wartości moralne i materialne dla Państwa,—zechcą Panowie Kuratorowie wszcząć odpowiednią akcję, któraby pozwoliła w danym zakresie osiągnąć na terenie szkół wszelkiego typu praktyczne wyniki.

Za zasadniczy w tym względzie moment uważam ściśle współdziałanie władz szkolnych z organami ochrony przyrody, przewidzianymi rozporządzeniem Rady Ministrów z dnia 10 czerwca 1925 r. o trybie załatwiania spraw ochrony przyrody, wchodzących w zakres działania Ministerstwa Wyznań Religijnych i Oświecenia Publicznego (Monitor Polski ex 1925 r. Nr. 141 poz. 269).—który to kontakt zechcą Panowie Kuratorowie w pierwszym rządzie nawiązać.

Poza tem zalecam w szczególności zainteresowanie ogółu nauczycielstwa ideą ochrony przyrody oraz organizowanie wśród młodzieży szkolnej czynnej pracy na rzecz ochrony przyrody np. opiekowanie się najbliższymi położonemi obiektami chronionemi (rezerwatami), dokarmianie ptaków, urządzenie skrzynek dla nich i t. p.”.

E. Koła krajoznawcze młodzieży szkolnej.

Okólnik Min. W. R. i O. P. Nr. 90 z dnia 22 października 1935 r. (I. Pol. 1251/35), w sprawie kół krajoznawczych młodzieży szkolnej.

Z inicjatywy Polskiego Towarzystwa Krajoznawczego rozwinęła się na terenie szkół praca krajoznawcza młodzieży szkolnej. Wyrazem rozwoju ruchu krajoznawczego wśród młodzieży jest powstanie kilkuset Kół Krajoznawczych, które skupiając pod hasłem idei krajoznawczej kilkanaście tysięcy młodzieży, przyczyniają się do pogłębienia uczuciowego i rozumowego stosunku młodzieży do ziemi ojczystej oraz do rozwijania jej samodzielności w poznawaniu kraju i jego kultury.

Uznając wielką wartość pracy krajoznawczej zarówno młodzieży, jak i opiekującego się nią nauczycielstwa, wchodzącego w skład Komisji Kół Krajoznawczych Młodzieży Szkolnej Zarządu Głównego Polskiego Towarzystwa Krajoznawczego, zatwierdzam załączony regulamin kół krajoznawczych młodzieży szkolnej*) oraz normuję współpracę i współdziałanie Komisji Kół krajoznawczych Młodzieży Szkolnej Zarządu Głównego P. T. K. z władzami szkolnymi na zasadach następujących:

1. Koła krajoznawcze młodzieży szkolnej są organizacjami szkolnymi i tworzone być mogą tylko za zezwoleniem dyrekcji lub kierownictw szkół.

2. Opiekunowie Kół krajoznawczych szkolnych, którzy pragną prowadzić pracę w kołach na zasadach zatwierdzonego przeze mnie regulaminu koła krajoznawczego, winni zgłosić swój akces do Komisji Kół Krajoznawczych Młodzieży Szkolnej Polskiego Towarzystwa Krajoznawczego, celem bliższej współpracy.

Komisja kół krajoznawczych Młodzieży Szkolnej, jako organ Zarządu Głównego Polskiego Towarzystwa Krajoznawczego, ma za zadanie:

a) organizowanie kół krajoznawczych młodzieży szkolnej, działających na podstawie wewnętrznego regulaminu,

b) rejestrowanie istniejących oraz powstających kół, ich działalności i programów pracy,

c) skupianie działalności kół za pośrednictwem organu, którym jest „Orli Lot”, nadający kierunek ideowy tej pracy.

*) Patrz osobny rozdział „Koła krajoznawcze młodzieży szkolnej”.

d) zbieranie materiałów, obrazujących ruch krajoznawczy wśród młodzieży w Polsce,

e) ogłaszanie drukiem materiałów krajoznawczych, zebranych przez młodzież,

f) organizację zbiorowych wycieczek kół po Polsce,

g) organizowanie obozów krajoznawczych podczas feryj,

h) ogłaszanie konkursów, udzielanie nagród, organizowanie wystaw, dorocznych zjazdów młodzieży, zorganizowanej w kołach krajoznawczych i t. p. imprez, mających na celu jak najszerzy rozwój ruchu krajoznawczego wśród młodzieży,

i) utrzymywanie łączności z organizacjami krajoznawczymi młodzieży szkolnej zagranicą,

k) utrzymanie ścisłej łączności z Ministerstwem Wyznań Religijnych i Oświecenia Publicznego w celu zapewnienia współdziałania i poparcia.

W skład Komisji wchodzi wszyscy opiekunowie kół krajoznawczych młodzieży szkolnej, ponadto w skład Komisji wchodzić mogą osoby ruchem krajoznawczym młodzieży szczególnie zainteresowane, których listę ustala Zarząd Główny P. T. K. w porozumieniu z Ministerstwem W. R. i O. P.

Komisja działa na podstawie regulaminu, zatwierdzonego przez Zarząd Główny P. T. K. i Ministerstwo W. R. i O. P.

Przewodniczącemu Komisji powołuje Zarząd Główny Polskiego Towarzystwa Krajoznawczego na trzy lata po uprzednim uzyskaniu zgody Ministerstwa W. R. i O. P.

Komisja Kół Krajoznawczych Młodzieży Szkolnej może w myśl postanowień § 55 statutu P. T. K. powoływać do życia na terenie poszczególnych okręgów szkolnych Sekcje Okręgowe Komisji, z których każda skupia opiekunów kół krajoznawczych z obszaru danego okręgu szkolnego oraz na terenie większych miast — miejscowe koła opiekunów kół krajoznawczych młodzieży szkolnej.

Miejscowe koła opiekunów mogą powołać do życia międzyskolne zrzeszenie kół krajoznawczych młodzieży, pracujących na terenie jednego miasta, oparte na zasadach samorządu. Praca zrzeszenia skupia się w świetlicy, pozostającej pod opieką miejscowego koła opiekunów.

W Kuratorjum, w którym powstała sekcja okręgowa komisji, współpraca nad planem i programem działania sekcji, powierzona będzie wizytatorowi, wyznaczonemu przez kuratora. W siedzibie Komisji Kół Krajoznawczych Młodzieży Szkolnej wizytator ten utrzymuje ścisłą łączność z prezydjum

komisji, współpracując z niem w kierunku urzeczywistnienia zadań określonych regulaminem komisji.

Siedzibą Komisji Kół Krajoznawczych Młodzieży Szkolnej jest miejscowość, w której pracuje przewodniczący komisji. Aż do odwołania siedzibą Komisji Kół Krajoznawczych Młodzieży Szkolnej i redakcji „Orlego Lotu” jest Kraków (Oleandry 4, Miejski Dom Wycieczkowy). Przewodniczącym Komisji jest prof. Leopold Węgrzynowicz.

INSTRUKCJA

**z dnia 17 marca 1931 r. Nr. 1 W.F. 2130/31
w sprawie utrzymywania i Korzystania ze
Szkolnych Schronisk Noclegowych.**

(Dz. Urz. Min. W, R. i O. P. z r. 1931. Nr. 4 — 5 poz. 53).

Celem rozbudzenia i rozwinięcia wśród młodzieży szkolnej ruchu turystyczno - krajoznawczego Ministerstwo Wyznań Religijnych i Oświecenia Publicznego organizuje z „Funduszu szkolnych domów wycieczkowych” szkolne schroniska noclegowe i domy wycieczkowe, jako punkty oparcia dla wycieczek i wędrówek młodzieży szkolnej.

Wykaz szczegółowy schronisk wraz z mapą ich rozmieszczenia znajduje się w Informatorze, wydawanym corocznie przez Ministerstwo.

Szkolne schroniska noclegowe organizowane są przede wszystkim w budynkach szkolnych szkół wszelkich typów, pozatem pewna liczba schronisk mieści się w domach wycieczkowych specjalnie na ten cel zbudowanych lub budynkach Towarzystw, popierających turystykę wogóle, a turystykę młodzieży w szczególności.

Schroniska noclegowe w budynkach szkolnych, bursach i internatach pozostają pod nadzorem i opie-

ką dyrekcji względnie kierowników szkół. Dyrektorzy szkół średnich ogólnokształcących, seminarjów nauczycielskich i średnich szkół zawodowych mogą wciągnąć do współpracy młodzież szkolną, powierzając administrację schronisk dobrze spełniającej swe zadanie organizacji samorządowej szkolnej, szkolnemu kołu krajoznawczemu lub drużynie harcerskiej.

Schroniska, mieszczące się w domach wycieczkowych i turystycznych, pozostają pod opieką właścicieli tych domów lub towarzystw.

A. Wskazówki dla kierowników schronisk.

1. Szkoły i budynki, w których znajdują się szkolne schroniska noclegowe, powinny być w okresie wycieczkowym oznaczone specjalnymi tablicami informacyjnymi, umieszczonymi w sposób widoczny u wejścia do budynku oraz przynajmniej w dwu oknach frontowych. Obok tablic informacyjnych należy również umieszczać plakaty propagandowe oraz ogłoszenia z adresami stowarzyszeń i osób, które podejmą się bezinteresownie udzielać wycieczkom i pojedynczym turystom szkolnym informacji, ewentualnie także pomocy i ułatwień w zwiedzaniu miejscowości i okolicy.

2. Schroniska zaopatrzone są w łóżka-leżaki z materacami sprężynowymi oraz w koce i po-

duszki (niektóre i w sienniki), ponadto w miednice i wiadra do mycia.

3. W okresie wakacyj letnich, kiedy szkoła jest nieczynna, schronisko powinno być stale przygotowane i urządzone do przyjęcia wycieczek i wędrującej młodzieży, a zatem łóżka powinny być ustawione w izbach szkolnych i zaścielone materacami i kocami, poduszki (sienniki) napełnione sianem lub słomą. W izbie należy, po wyniesieniu ławek, pozostawić tylko te meble szkolne (ławki i stół), które mogą być użyteczne korzystającym ze schronisk. W ciągu roku szkolnego, gdy szkoła jest czynna, ze schronisk korzystać można tylko w godzinach wolnych od nauczania. W związku z tem inwentarz schronisk należy przechowywać tak, aby można było każdej chwili z niego korzystać, a więc, o ile możliwości, w pobliżu tej izby, która ma być użyta jako schronisko noclegowe.

4. W okresie zimowym, o ile schronisko nie jest wykorzystywane do sportów zimowych, inwentarz schroniska należy zabezpieczyć przed zniszczeniem. Łóżka należy złożyć w miejscu suchem, koce zaś (sienniki i pościel, jeśli schronisko je posiada) starannie wytrzepane i przesypane środkiem dezynfekcyjnym (naftaliną) należy przechowywać w skrzyniach lub koszach plecionych, specjalnie na ten cel zakupionych.

Cały inwentarz schroniska należy wpisać do specjalnego zeszytu, jako do książki inwentarzowej schroniska.

B. Wskazówki dla korzystających ze schronisk.

1. Do korzystania ze schronisk mają prawo:
 - a) działwa i młodzież szkolna, odbywająca wycieczki w grupach pod kierownictwem nauczycieli lub kierowników organizacji wychowawczych szkolnych,
 - b) drużyny i zespoły wędrownie uczniów (uczenic) oraz pojedynczy uczniowie, odbywający wycieczki piesze, wioślarskie, narciarskie, kolarskie i t. p.,
 - c) nauczyciele, towarzyszący wycieczkom młodzieży szkolnej, oraz zespoły wycieczkowe nauczycielskie.

O ile lokal schroniska jest wolny, mogą z niego korzystać wycieczki zespołowe młodzieży pozaszkolnej, nauczyciele, studenci szkół akademickich i członkowie towarzystw turystycznych, odbywający wycieczki turystyczne w grupach lub pojedynczo.

2. Korzystający ze schronisk obowiązani są przedstawić kierownikowi szkoły względnie gospo-

darzowi schroniska odpowiednią legitymację (legitymację uczniowską, zaświadczenie dyrekcji szkoły, legitymację nauczycielską, akademicką lub turystyczną).

3. Wycieczki, liczące powyżej 10 uczestników, powinny zamawiać noclegi wcześniej (8 — 14 dni przed przybyciem) drogą wymiany korespondencji. Zamówienie należy kierować do dyrekcji względnie kierownictwa szkoły, w której mieści się schronisko. Dyrekcje względnie kierownicy szkół odpowiadać będą tylko na telegramy, listy i kartki pocztowe z zapłaconą odpowiedzią. Przy zamawianiu miejsc w schronisku należy podać: nazwisko kierownika wycieczki, liczbę i płeć uczestników, szkołę i miejscowość, z której wycieczka pochodzi, dzień, ewentualnie godzinę przybycia. O przyjęciu wycieczki do schronisk decyduje kolejność zgłoszenia.

4. Wycieczki, liczące mniej niż 10 uczestników (niczek), oraz wędrujący pojedynczo uczniowie zgłaszają się o nocleg u kierownika szkoły względnie gospodarza schroniska bezpośrednio po przybyciu do danej miejscowości, nie później jednak jak przed godziną 21. Po tej godzinie mogą być przyjmowani do schronisk tylko ci, którzy uprzedzili kierownika szkoły względnie gospodarza schroniska o późniejszym przybyciu.

5. Przy rozmieszczaniu wycieczek w schroniskach należy młodzież żeńską umieszczać oddziel-

nie od męskiej. W schroniskach, składających się z jednej izby noclegowej, przyjmowanie jednocześnie obu płci jest niedopuszczalne.

6. Po przybyciu do schroniska kierownik wycieczki (także i osoba pojedyncza, korzystająca ze schroniska), obowiązany jest wypełnić szczegółowo druk sprawozdawczy, znajdujący się na miejscu.

7. Opłata za jeden nocleg wynosi 20 groszy od osoby. W schroniskach Województwa Śląskiego oraz zorganizowanych przez Śląską Wojewódzką Komisję Turystyczną opłata za jeden nocleg wynosi po 50 groszy od osoby.*)

W pewnej liczbie schronisk lepiej wyposażonych (woda bieżąca, elektryczność, gaz), specjalnie w wykazie schronisk oznaczonych, opłata za nocleg może za zezwoleniem Ministerstwa być podniesiona do 50 groszy, a nawet do 1 zł.

Opłatę za nocleg uiszczając należy z góry wieczorem dnia poprzedzającego nocleg względnie w przeddzień opuszczenia schroniska. Pokwitowań z opłat za nocleg w zasadzie nie wydaje się.

Wpływy z opłat 20 gr. za nocleg przeznaczać należy wyłącznie na rzecz służby schroniska. Wpływy z opłat wyższych dyrekcja (kierownictwo) szkoły lub osoba zarządzająca schroniskiem obraca na wynagrodzenie służby, zakup słomy, opłacanie na-

*) W związku z przejściem tych schronisk przez Wydział Oświecenia Publ. Urzędu Wojew. Śląsk., opłaty zostały obniżone. (Przyp. Red.)

leżności za wodę, elektryczność, gaz, zakup lub uzupełnienie inwentarza.

W tym przypadku wpływy z opłat za noclegi należy notować w książeczce dochodów i rozchodów schroniska.

8. Z tego samego schroniska korzystać można zasadniczo nie dłużej niż trzy noce z rzędu. Dłuższy pobyt jest dozwolony tylko wówczas, gdy do schroniska nie zgłosiła się żadna inna wycieczka szkolna oraz gdy zarząd lokalu wyraził na to swą zgodę. Schroniska noclegowego nie wolno używać jako domu kolonijnego.

9. W obrębie schroniska nie wolno używać maszynek spirytusowych, naftowych lub innych, mogących spowodować pożar. Posługiwać się należy w miarę możliwości latarkami elektrycznymi, jaknajbardziej unikać ze względu na niebezpieczeństwo pożaru świateł otwartych, zbędnego palenia świec, zapalek i t.p. Źródła światła (świeca, lampa naftowa) umieszczać w miejscu możliwie bezpiecznym. Ze względów bezpieczeństwa oraz ze względów higienicznych palenie tytoniu w pomieszczeniach noclegowych jest surowo wzbronione.

10. W schroniskach, w których warunki na to pozwalają, mogą być organizowane stacje posiłkowe. Z kuchni, znajdującej się w budynku, korzystać mogą wycieczki i młodzież wędrująca tylko

za zezwoleniem gospodarza schroniska na warunkach z nim omówionych.

11. Korzystający ze schroniska obowiązani są do zachowania wymaganej przez otoczenie ciszy, do szanowania budynku i inwentarza lokalu, a za wszelkie uszkodzenia muszą wypłacić odpowiednie odszkodowanie. W szczególności przestrzegać należy wzorowej czystości i zachowania porządku, o który dbać musi każdy uczestnik wycieczki, gdyż w schroniskach niema specjalnej służby pokojowej. Do korzystających ze schronisk należy zaścielenie i uporządkowanie łóżka, przewietrzenie, a nawet, gdy potrzeba, wymięcenie sali. Łóżek nie należy użytkować jako ławek lub stołków, unikać, o ile możliwości, umieszczania na nich plecaków, walizek, płaszczy i t. p. Nie wolno kłaść się na łóżku w obuwiu. Nie wolno opuścić schroniska bez uprzedniego doprowadzenia sali, łóżek, sprzętu i naczyń, z których się korzystało, do wzorowego porządku.

12. Po godzinie 22, nie wolno w schronisku śpiewać lub hałasować, światła należy o tej godzinie pogasić, aby potrzebującym snu zapewnić spokój. Jeżeli noclegujący ruszają o świcie, powinni baczyć, by pozostałym śpiącym w schronisku nie przerywać snu.

13. Ze skargami i życzeniami zwracać się należy do dyrekcji (kierowników szkół) względnie

gospodarzy schroniska. Z uzasadnionemi zażaleniami tak kierownicy wycieczek jak i gospodarze schronisk powinni się zwracać za pośrednictwem swoich przełożonych do odnośnych Kuratorów.

14. Korzystający ze schroniska obowiązani są przestrzegać jak najściślej postanowień niniejszej instrukcji. Za porządek i odpowiednie zachowanie się uczestników wycieczki odpowiedzialni są w pierwszym rzędzie kierownicy wycieczek.

Minister

(—) Sł. Czerwiński.

ULGI KOLEJOWE DLA WYCIECZEK SZKOLNYCH.

Informacje ogólne:

Ulgi dla wycieczek szkolnych (2 i 3 kl. poc. osob.)

1. Dyrekcje i kierownictwa szkół, które uprawnione są do wystawienia legitymacyj **żółtych (pomarańczowych) rocznych** (odnawianych półrocznie), mogą wystawiać **zgłoszenia wycieczek swych uczniów**, uznawane przez stacje bezpośrednio. Formularze zgłoszeń można nabyć na stacjach kolejowych w cenie 5 groszy. **W wycieczce musi wziąć udział najmniej 10 uczniów danej szkoły**, jedenasty uczeń jedzie bezpłatnie. Pozatem na 10 płacących uczniów może jechać w charakterze przewodnika za opłatą ulgową także 1 nauczyciel. Zniżka wynosi 66%. Wiek uczniów nie może przekraczać 30 lat.

2. Z takiej samej zniżki korzystają **na podstawie każdorazowego osobnego zezwolenia** Dyrekcji Okręgowej Kolei Państwowych, właściwej dla stacji pierwszego wyjazdu, **uczniowie wszystkich innych szkół** nawet prywatnych, oraz osoby, kształcące się w instytucjach oświaty pozaszkolnej. Wnioski o przyznanie ulgi, idące do Dyrekcji P.K.P., muszą być poparte przez Kuratora Okręgów Szkolnych lub właściwy inspektorat szkolny. Wiek uczniów nie może przekraczać 30 lat.

3. Wychowankowie **ochronek i burs**, w wieku do lat 18, młodzież wysyłana na kolonie letnie, w wieku do lat 18 i harcerze w wieku do lat 21 korzystają z ulgi 66%. przy przejazdach grupowych na podstawie każdorazowego zezwolenia Dyrekcji O.K.P. Ulgę stosuje się przy udziale najmniej 10 osób uprawnionych, przyczem na 10 wychowanków, dzieci lub harcerzy przewozi się bezpłatnie 1 wychowanka, dziecko, lub harcerza a ponadto za opłatą ulgową 1 osobę w charakterze nadzorcym.

Ulgę na kolonie letnie przyznaje się pod warunkiem przedłożenia zaświadczenia zarządu gminnego miejsca kolonji, że poczynione są przygotowania do przyjęcia kolonji, a w drodze powrotnej stosuje się ulgę, jeżeli potwierdzony został przez zarząd gminy pobyt na kolonji conajmniej przez 14 dni.

4. Nauczyciele i nauczycielki szkół powszechnych korzystają z ulgi 66% w grupach, złożonych z conajmniej 5 osób, na podstawie każdorazowego zezwolenia Dyrekcji O. K. P. Wnioski, przedstawiane Dyrekcji O. K. P. powinny być poparte przez Kuratorjum właściwego O. S. lub właściwy Inspektorat szkolny.

Wyciąg z Instrukcji Nr. H — 1 a. Ministerstwa Komunikacji, zawierającej Zbiór ulg pozataryfowych na przewóz osób i bagażu na linjach P. K. P. obowiązujących od dnia 1.II.1936 (Dz. Urz. Min. Komunikacji z r. 1936 Nr. 7. poz. 30).

Poz. 29. Wycieczki szkolne i przejazdy na kolonie. W
(Ulga ważna do odwołania).

1. Do przewozu grupowego młodzieży szkolnej i innych osób wymienionych w § 62 pkt. 1 i O II stosuje się, przy zachowaniu zasad, wskazanych w tymże paragrafie, opłaty według „Tabeli opłat ulgowych ze zniżką 66 proc. (tab. 8), jednakże tylko przy użyciu pociągów osobowych.

2. Przejazd w pociągu pośpiesznym jest dozwolony na podstawie każdorazowego zezwolenia DOKP, za uiszczeniem — oprócz opłat przypadających za przejazd pociągiem osobowym — ceny biletów dodatkowych na pociąg pośpieszny według „Tabeli opłat ulgowych ze zniżką 33 proc. (tab. 6).

Wyciąg z Taryfy osobowej, bagażowej i ekspresowej Kolei żelaznych na obszarach Rzeczypospolitej Polskiej i Wolnego Miasta Gdańska Cz. II. (obowiązuje od dnia 1 stycznia 1936. — Dz. Taryf i Zarządzeń Kolejowych z r. 1936. Nr. 47. poz. 605).

§ 62. Wycieczki szkolne i przejazdy na kolonie.

1. Uprawnieni:

1. Młodzież szkolna, wymieniona w § 61, w pkt. 1 pod 1), a), b) i c), w wieku do lat 30.

2. Młodzież, uczęszczająca do szkół nie mających praw zakładów naukowych państwowych, w wieku do lat 30.

3. Młodzież w wieku do lat 30. kształcąca się w instytucjach oświaty pozaszkolnej, posiadających prawa publiczności (§ 61 pkt. 1 pod 2).

4. Młodzież z ochronek i burs i t. p. instytucyj o charakterze zakładów wychowawczych, w wieku do lat 18.

5. Młodzież w wieku do lat 18, wysyłana na kolonie przez szkoły, związki, stowarzyszenia lub instytucje społeczne i komitety.

6. Czynniki członkowie Związków Harcerskich, ogłoszonych w Dzienniku Taryf i Zarządzeń Kolejowych, w wieku do lat 21, przy wycieczkach w celach wychowawczych lub sportowych.

7. Nauczyciele i nauczycielki szkół powszechnych.

8. Personel nauczycielski lub inne osoby o charakterze nadzorczym, towarzyszące przy przejazdach zbiorowych na wycieczki lub kolonie osób o których mowa pod 1 do 6.

2. Obszar i zakres ważności:

1. Ulgę stosuje się w klasie 2 i 3-iej pociągów osobowych w dowolnych relacjach, wskazanych w dowodach na przewóz ulgowy, pod warunkiem przewozu grupowego w ilości conajmniej 10 uprawnionych uczestników.

2. Osoby personelu nauczycielskiego lub nadzorującego, o których mowa w pkt. 1 pod 8, korzystają z ulgi pod warunkiem, iż ilość ich nie przekracza jednej osoby na każdych 10 wychowawców, dzieci lub harcerzy, korzystających z ulgowego lub bezpłatnego przewozu na zasadzie niniejszych przepisów.

3. Nauczyciele i nauczycielki szkół powszechnych, o których mowa w pkt. 1 pod 7, korzystają z ulgi w grupach, złożonych z conajmniej 5 osób.

3. Warunki stosowania:

Zgłoszenie przez szkołę.

1. Ulgę dla osób wymienionych w § 61 w pkt. 1 pod 1. a) stosuje się na podstawie pisemnego zgłoszenia wycieczki według załączonego wzoru, który nabywać można w kasie biletowej, po cenie wskazanej w Wykazie Opłat Dodatkowych, w pkt. 11.

Zgłoszenie to odpowiednio wypełnione, wnosi kierownictwo (zarząd) danej szkoły do stacji wyjazdu (patrz także § 38).

Zezwolenie DOKP.

2. Ulgę dla osób, wymienionych w § 61, w pkt. 1 pod 1 b) i c), oraz dla osób, o których mowa w pkt. 1 niniejszego paragrafu pod 2 do 7, stosuje się na podstawie zezwolenia DOKP. w której obrębie leży stacja wyjazdu.

3. Celem uzyskania ulgi należy zwrócić się z odpowiednim wnioskiem do DOKP z dołączeniem statutu związku, stowarzyszenia, instytucji i t. p., zarządzającej wycieczką. Wnioski, dotyczące wycieczek młodzieży szkolnej, wymienionej w § 61, w pkt. 1 pod 1 b) i c), oraz młodzieży instytucji oświaty pozaszkolnej, tudzież wnioski, dotyczące wycieczek nauczycieli i nauczycielek szkół powszechnych, powinny być poparte przez przełożoną władzę państwową szkolną (kuratorjum właściwego okręgu szkolnego lub właściwy inspektorat szkolny).

4. Przy podaniach o ulgę dla młodzieży, wysyłanej na kolonie, kolej może żądać także przedłożenia zaświadczenia zarządu miejskiego lub wiejskiego miejscowości, do której młodzież ma być wysyłana, iż w miejscowości tej poczynione są przygotowania dla umieszczenia kolonji. Ulgę w drodze powrotnej stosuje się tylko wtedy, gdy zarząd miejski lub wiejski potwierdzi na wydanem przez kolej zaświadczeniu, iż młodzież przebywała w danej miejscowości na kolonji conajmniej przez 14 dni.

5. O udzieleniu ulgi DOKP zawiadamia petenta na druku, stanowiącym jednocześnie zaświadczenie na otrzymanie biletów ulgowych.

Wzór do § 62.

ZGŁOSZENIE PRZEJAZDU GRUPOWEGO WYCIECZKI SZKOLNEJ

P.
imię i nazw. kierown. wycieczk.

.....
dokładny adres

.....
prowadzi z ramienia szkoły:

.....
grupę uczestników wycieczki

.....
szkolnej w liczbie osób,

.....
z czego za opłatą ulgową %

.....
nauczycieli jeden na
10 uczniów

.....
uczniów w wieku po-
wyżej 10 lat

.....
za opłatą ulgową %

.....
uczniów w wieku po-
niżej 10 lat

.....
bezpłatnie uczniów
(niezamożnych 1 na 10-ciu)

.....
od stacji: do stacji:

1.

2.

3.

4.

5.

6.

.....
Ważne w ciągu miesiąca od
daty wystawienia, na przejazd
ulgowy w klasie 2 i 3-iej po-
ciągów osobowych.

.....
dnia

.....
podpis wystawcy

.....
pieczęć szkoły

.....
podpis kierownika wycieczki

1.

.....
Wydano bilet zbiorowy Nr.
klasy na poc.
do stacji
i bilety kontrolne
od Nr. do Nr.

.....
Datownik:

.....
podpis kasjera

4.

.....
Wydano bilet zbiorowy Nr.
klasy na poc.
do stacji
i bilety kontrolne
od Nr. do Nr.

.....
Datownik:

.....
podpis kasjera

2.

.....
Wydano bilet zbiorowy Nr.
klasy na poc.
do stacji
i bilety kontrolne
od Nr. do Nr.

.....
Datownik:

.....
podpis kasjera

5.

.....
Wydano bilet zbiorowy Nr.
klasy na poc.
do stacji
i bilety kontrolne
od Nr. do Nr.

.....
Datownik:

.....
podpis kasjera

3.

.....
Wydano bilet zbiorowy Nr.
klasy na poc.
do stacji
i bilety kontrolne
od Nr. do Nr.

.....
Datownik:

.....
podpis kasjera

6.

.....
Wydano bilet zbiorowy Nr.
klasy na poc.
do stacji
i bilety kontrolne
od Nr. do Nr.

.....
Datownik:

.....
podpis kasjera

.....
Poświadczenie inspektoratu dla szkół
powszechnych.



Wartość wychowawcza wycieczek.

Wśród bogatego skarbcza środków wychowawczych dzisiejszych trudno znaleźć takie, któreby wytrzymywały porównanie z wycieczkami pod względem wielostronności działania. Dość wspomnieć, że z równą słusnością mamy prawo zaliczyć je do wszystkich trzech działów — do wychowania fizycznego, intelektualnego i moralnego.

Jako środek wychowania *fizycznego*, wycieczki wywierają wpływ zbawienny przede wszystkim na *zdrowie* młodzieży. Trzeba bowiem pamiętać, że gdy idziemy pieszo, wiosłujemy, jedziemy konno, rowerem, czy na nartach i t. p., ćwiczymy wówczas wprawdzie mięśnie rąk, nóg, tułowia, lecz daleko ważniejszym jest działanie tego ruchu na rozwój najważniejszych narządów wewnętrznych naszego ciała, ze sercem i płucami na czele. Wszak liczne i wielkie grupy pracujących mięśni potrzebują dla swej odnowy tlenu i substancyj odżywczych. Dzięki zaś regulacyjnym czynnościom układu nerwowego, temu zapotrzebowaniu dzieje się zadość

z zadziwiającą precyzją, bo oddech i krążenie krwi wzmagają swą wydajność. Podobnie dzieje się z innymi czynnościami, jak trawienie, wydzielanie, przemiana materji.

To, o czem mówiliśmy dotąd, bywa naszym udziałem i poza obrębem wycieczek. Toć i gimnastyka, gry ruchowe, oraz gałęzie sportu nie-turystyczne (jak lekka atletyka, pływanie, walki) dają, przy racjonalnej uprawie, wspomniane korzyści. Jest wszakże zasadnicza różnica w dwóch kierunkach. Po pierwsze, umiejętnie prowadzone wycieczki oddalają nas od wielkich skupień ludzkich z ich dymem, pyłem, oparami benzyny i t. p., wiodąc jaknajczęściej na łono przyrody w pola, lasy i góry. Tam oddychamy powietrzem nieraz idealnie czystym i korzystamy ze światła słonecznego znacznie bogatszego w najczynniejsze promienie pozafioletkowe, niż choćby na boisku lub w pływalni w obrębie miasta. Po wtóre wycieczki dłuższe pozwalają tym czynnikom zdrowotnym działać bez przerwy w ciągu szeregu godzin, dni czy nawet tygodni, powodując w młodocianym organizmie korzystne przemiany, trwające później często-kroć przez długie miesiące.

Pozostając jeszcze przy czysto fizycznych następstwach wycieczek, zwróćmy uwagę na *sprawność* cielesną, którą im zawdzięczamy. Daje nam ona nadewszystko wytrwałość w różnych postaciach lokomocji, posiadających wielką doniosłość praktyczną dla przyszłego życia. Prawda, że wynalazki techniczne ograniczyły już znacznie i nadal ograniczają znaczenie tych naturalnych, czynnych sposobów podróżywania na korzyść kolei żelaznych, automobilu, aéro-

planu. Nie wolno nam jednak zapomnieć, że kraj nasz posiada duże przestrzenie o stosunkach komunikacyjnych dość jeszcze pierwot-



nych; że pozatem nie mamy żadnej racji do rezygnowania z roli podróżników światowych, odkrywców i kolonizatorów dalekich obszarów zamorskich. Że wreszcie dla obrony Ojczyzny dobry jeździec, kolarz, narciarz czy wioślarz, a nadewszystko dobry piechur będą pożyteczniejsi niż mól książkowy.

O korzyściach z wycieczek pod względem wychowania *intelektualnego* nie możemy się tu rozwodzić, gdyż są one już od czasów Komisji Edukacji Narodowej zbyt dobrze znane i uznane. Wystarczy przypomnieć, że posługują się nimi z równie dobrymi wynikami przyrodnicy, jak geolog, mineralog, botanik, zoolog, biolog, geograf; humaniści, jak: historyk, prehistoryk, etnograf, językoznawca; wreszcie i nauczyciele sztuk plastycznych. W zakresie każdej z tych gałęzi plon jednej dobrze udanej wycieczki nie raz przewyższa ilościowo i jakościowo wyniki całego szeregu lekcji szkolnych. Najpierw bowiem, na wycieczce znajdujemy studjowane przez nas przedmioty nie w postaci martwych, oderwanych od naturalnego podłoża okazów czy reprodukcji, lecz na tle właściwego im otoczenia. Po wtóre wspomnienia z obserwacji tych przedmiotów kojarzą się w naszym umyśle z szeregiem innych, przeważnie dodatnich i miłych wyobrażeń, których równocześnie doznawaliśmy na wycieczce, co przyczynia się do ich pogłębienia i utrwalenia.

Ale śpieszno nam do najważniejszego działu wychowania, którym jest bęzsprzecznie wychowanie *moralne*. I pod tym względem wycieczki mogą bardzo wiele zdziałać. Już wytrwałość, o której dopiero co mówiliśmy ze stanowiska fizycznego, ma swoją równie ważną stronę moralną. Aby bowiem wytrwać, trzeba nie tylko mieć zaprawne mięśnie i organa wewnętrzne, lecz i wolę wytrwania: bez niej niema dobrego turysty. Na tem polu wycieczki dystansują wszelkie inne ćwiczenia cielesne. Jako próby odwagi i przytomności umysłu, różne po-

stacie turystyki są pożądanem uzupełnieniem tego, co w tej mierze dają inne sporty i gimnastyka, ćwicząc te zalety w innych warunkach, nieraz znacznie trudniejszych. Przecież np. wspinanie się na linie w sali gimnastycznej— to za ledwie przedsmak trudniejszych partyj skalnych w Tatrach. To samo odnosi się i do karności, która w wycieczkach przybiera częstokroć inną postać i inne uzasadnienie, niż w sali gimnastycznej, czy na boisku. Ale poza tem wszystkim, charakter adepta wycieczek i obozów wzbogaca się o jedną jeszcze cenną zaletę. Jest nią zaradność i poprzestawanie na małym: przymioty w Polsce równie rzadkie, jak karność, gdyż nie sprzyjała ich rozwojowi szlachecka psychika naszych przodków, która rozszerzyła się później i na inne warstwy społeczne.

Kto wie jednak, czy nie najcenniejszym z przymiotów moralnych, jakie mogą nam dać (lub spotęgować) wycieczki, będzie pogłębienie *miłości Ojczyzny* przez jej poznanie jak najgruntowniejsze. Tylko kto poznał przyrodę Polski, kto się zetknął ze wspaniałymi zabytkami jej starej kultury, z ludem polskim, jego językiem, obyczajami, charakterem, ten tylko może przejąć się pragnieniem wytrwałej pracy dla jej dobra. A do celu wiedzie przemierzenie Rzeczypospolitej wszcz i wzdłuż własnymi stopami.

Prof. dr. Eugenjusz Piasecki.

WSKAZÓWKI

**dla organizujących wycieczki i wędrówki
po kraju.**

Wycieczki odgrywają ważną rolę w dziedzinie nauczania i wychowania; ułatwiają kształcenie i wychowanie młodzieży na bezpośrednich przeżyciach i na poznaniu kultury Polski i jej czynników zarówno w środowisku własnym, jak i w okolicach i krainach dalszych.

Programy szkolne nakazują urządzenie wycieczek w celach dydaktycznych w dniach nauki, ponadto zaś zalecają organizowanie wycieczek dalszych w dniach wolnych od nauki.

Wycieczki szkolne mają na celu:

- a) poznawanie środowiska lokalnego i regionalnego na małych wycieczkach;
- b) poznawanie wielkich obszarów Polski.

Program nauczania żąda, by uczniowie szkół powszechnych na lekcjach i wycieczkach w terenie zaznajomili się z najbliższą okolicą, z przeszłością i życiem współczesnym swego środowiska. Wycieczki uczniów tych szkół powinny mieć za cel poznanie miejscowych zabytków historycznych i kulturalnych, a więc obejrzenie ko-

ściola, zamku, zwiedzenie miejsca pamiętnego z wydarzeń politycznych np. pola bitwy, poznanie terenu, krajobrazu, roślinności, obserwacje przyrody, życia zwierząt, zwiedzanie warsztatów pracy gospodarczej. Poza to program przewiduje urządzenie wycieczek w najbliższą okolicę dla celów wychowania fizycznego.

W szkołach średnich wszelkiego typu wycieczki uwzględniają również w pierwszym rzędzie czynnik lokalny i regionalny. Wycieczki historyczne mają za cel zwiedzanie zabytków historycznych oraz miejsc pamiętnych z wydarzeń historycznych, zapoznanie się z pozostałościami i przykładami dawnych form życia i techniki pracy; wycieczki geograficzne mają umożliwić szczegółowe obserwacje w terenie i poznanie krajobrazu; wycieczki przyrodnicze mają zapoznać młodzież z życiem zwierząt i roślin na łonie przyrody, zaznajomić z gospodarstwami ogrodniczymi i hodowlanymi, produkcją zwierzęcą i roślinną, mają dać przegląd form zwierzęcych i roślinnych krajowych i egzotycznych, jeśli odbywają się do ogrodów i muzeów zoologicznych, botanicznych i t. p. Dla celów nauki chemii, fizyki, nauki zajęć praktycznych i wykształcenia zawodowego służą wycieczki, urządzone do zakładów i muzeów przemysłowych i technicznych np. fabryk, warsztatów, elektrowni gazowni, zakładów wodociągowych i innych. Wycieczki sportowe i polowe mają wzmoczyć zdrowie i sprawność fizyczną młodzieży, przyzwyczajając ją do wysiłku i znoszenia niewygód, rozmiłować w życiu na łonie przyrody.

Wszystkie wymienione wycieczki odbywają się w miejscowości, w której szkoła się znaj-

duje, lub w najbliższej okolicy, i mają charakter wycieczek niejako obowiązkowych. Odrębny i odmienny charakter mają natomiast wycieczki, organizowane przez szkoły i samą młodzież dla zapoznania się z dalszemi okolicami.

Ponieważ udział nauczycieli i młodzieży w wycieczkach dalszych jest dobrowolny, organizowanie ich musi być wyrazem inicjatywy, samodzielności i samowystarczalności szkoły, nauczycielstwa i młodzieży.

Wycieczek i wycieczkowania nie można jednak sprowadzać tylko do form zwiedzania kraju dla celów praktycznych, utylitarnych, naukowych i dydaktycznych. Wycieczki są również formą turystyki, pojmowanej jako sport i to sport najszlachetniejszy, którego cechą jest bezinteresowność wysiłku, a źródłem ciekawość, chęć odkrycia i odsłonięcia tajemnic świata, zwłaszcza przyrody, jej sił i jej piękna, oraz pragnienie doznania mocnych, ożywczych wrażeń, przeżycia przygód, walki i zwycięstwa nad trudnościami i niebezpieczeństwami, związanymi z pokonywaniem wielkich przestrzeni, gór, jezior, rzek i morza.

Różne mogą być pobudki i motywy uprawiania wycieczek, różna ich treść i forma.

Obok pracy wycieczkowej w szkole rozwija się wędrownictwo. Organizują je koła krajoznawcze, harcerstwo, a nawet młodzież niezorganizowana, uprawiająca bez trosk i pełne uroku włóczęgi pojedynczo lub w małych grupach. Obok wędrownictwa uczonego występuje wędrownictwo sportowe.

Wycieczki i wędrownictwo nie mogą być jednak tylko namiętnością, muszą być też umie-

jętnością. To też, aby stać się wędrownikiem lub taternikiem, trzeba posiadać znajomość zasad turystyki, i osiągnąć odpowiedni stopień wprawy i wyrobienia.

C z a s.

Najlepsza pora, to lato. Za najdogodniejsze dla wycieczek szkolnych uważać należy miesiące: maj, czerwiec, — lipiec, sierpień — oraz wrzesień. W zimie najprzyjemniejsze są wycieczki narciarskie lub do miast. W okresie nauki szkolnej wykorzystać należy na wycieczki niedziele i święta, ferje zimowe, Wielkanocne, Zielonych Świąt i wogóle dni wolne od nauki. Dłuższe, piesze wędrówki turystyczne odbywać należy w okresie wakacyjnym.

Liczba uczestników.

Wycieczki masowe nie są wskazane, trudno dla nich o pomieszczenie i wyżywienie, przynoszą też uczestnikom mało korzyści umysłowych. Grupa wycieczkowa nie powinna liczyć więcej, niż 30 osób. Najkorzystniej organizować wycieczki, a zwłaszcza wędrówki piesze, w grupach, liczących 6 — 12 osób. Jednostką wycieczkową, korzystającą z ulg kolejowych, jest grupa, złożona conajmniej z dziesięciu uczniów lub uczenic.

Plan i program wycieczki.

Plan i program wycieczki należy dokładnie i szczegółowo opracować. Jest to przede wszystkim obowiązkiem kierownika lub przewodnika

wycieczki. Należy jednak zawsze dążyć do wciągnięcia młodzieży do współpracy.

Podstawą opracowania planu wycieczki jest dobra literatura przewodnikowa oraz opracowania monograficzne, dotyczące poszczególnych miejscowości, okolic, zabytków i t. p.

Plan wycieczki zawsze uzależnia się od wyznaczonego celu i charakteru wycieczki. Ze względu na cel rozróżniamy wycieczki: krajoznawcze, naukowe, turystyczne (sportowe), turystyczno-krajoznawcze; ze względu na sposoby wycieczkowania: wycieczki piesze, konne, wioślarskie, narciarskie, kolarskie i t. p.

Punkty wyjściowe poszczególnych szlaków wycieczkowych osiągamy zwykle koleją, autobusem lub statkiem. Marszrutę układa się na podstawie rozkładu jazdy (pociągów) oraz mapy.

Program wycieczki powinien uwzględniać czas potrzebny na marsze (przebycie drogi), postoje, odpoczynki i noclegi, wreszcie na zwiedzanie. Program wycieczki musi być dostosowany do sił uczestników, to jest do ich wieku, płci i przygotowania do odbywania wycieczek wogóle.

Poleca się następujące poradniki metodyczne dla organizujących wycieczki:

Metodyka wycieczek krajoznawczych (praca zbiorowa). Nakładem Pol. Tow. Krajoznawczego. Warszawa. Cena zł. 1.

Aleksander Janowski: Wycieczki krajoznawcze — wskazówki metodyczne. Warszawa. Tow. Wyd. „Ignis” (Wende i S-ka) — Biblj. Zw. Młodzieży Wiejskiej.

Helena Grotowska: O poznawaniu kraju. Lwów—Warszawa 1925. Książnica-Atlas.

Dr. Alfred Berg: Wycieczki krajoznawcze. Spolszczyła H. Grotowska. Warszawa, 1923. Książnica Harcerstwa i Kultury Fizycznej. — Cena 7 zł.

Bykowski L.: Wycieczki szkolne. Zamość. Pomarański i Sp. 1920.

Cz. Jaksza Bykowski: Wycieczki i ich organizacja i znaczenie w pracy oświatowej wśród dorosłych. Warszawa, 1928. Związek Strzelecki.

Dr. St. Niemcówna i Dr. M. Polaczkówna: Wycieczki geograficzne. Lwów — Warszawa 1926. Książnica-Atlas.

H. Poniatowska: Wycieczki szkolne i ich cel wychowawczy, znaczenie i organizacja. Warszawa. M. Arct 1918.

Haberkantówna: Z naszych wycieczek. Warszawa, 1925. Wyd. II. M. Arct.

Inż. Z. Trylski: Mały podręcznik obozowania. Warszawa, Gł. Księg. Wojsk. Biblioteczka sportowa, tom 8. — cena 1 50 zł.

Marja Chmielowska. Wykapka. Podręcznik harcerskiego wycieczkowania. Warszawa 1935. Harcerskie Biuro Wydawnicze, str. 132.

Turystyka górską i nizinna — opracowały Dr. Jadwiga Pağowska, Zofja Wołowska, Halina Żółtowska. Warszawa 1935. Główna Księgarnia Wojskowa (z cyklu Wychowanie Fizyczne Kobiet).

Z przewodników ogólnych po Polsce:

Dr. M. Orłowicz: Ilustrowany przewodnik kolejowy. Wydawnictwo Ministerstwa Komunikacji. Polska. Część południowo-zachodnia. Warszawa 1926, — zł. 3.

—Polska. Część północno-zachodnia. Warszawa, 1930.—
Zł. 3.

Przewodnik po Polsce Związku Polskich Towarzystw Turystycznych. Tom I. in 16-o, obejmujący Polskę północno-wschodnią, z 16 mapkami w tekście w skali 1:300.000, 4 planami miast (Wilno, Białystok, Nowogródek i Grodno) oraz mapą poglądową Polski północno-wschodniej w skali 1:1000.000. Warszawa 1935 r.

A. Heinrich: Szlaki wodne Polski. Przewodnik dla kajakowców. Warszawa 1935. Główna Księgarnia Wojskowa. Wyd. II.

Mapy na wycieczki.

Najlepszymi mapami turystycznymi są mapy wojskowe w podziałce 1:100.000, wydane

przez Wojskowy Instytut Geograficzny w Warszawie. Mapy 1:100.000 obejmują obszar całej Polski. Istnieją wydania map tych następujące: a) wydanie polskie w kolorze czarnym; b) wydanie niemieckie (t. zw. stare) — dwukolorowa reprodukcja mapy niemieckiej w kolorze brązowym i czarnym; c) polskie wydanie barwne, t. zw. mapa polska, obejmująca obszary województw wschodnich, zachodnich i częściowo północnych i środkowych, w dwu lub czterech kolorach (sytuacja czarno, wody niebiesko, lasy zielono, poziomicie brązowo).

Mapy 1:300.000 — w wydaniu Wojskowego Instytutu Geograficznego (oryginalne 4–6 kol.), są użyteczne przy nakreślaniu marszrut.

Cena każdego arkusza mapy w podziałce 1:100.000 lub 1:300.000 wynosi w handlu wolnym 1 zł., cena ulgowa 50 gr.

W roku 1933 Wojskowy Instytut Geograficzny przystąpił do wydawania map turystycznych w podziałce 1:25.000 oraz map Karpat w podziałce 1:100.000, odpowiadających wymogom turystyki górskiej.

Mapy turystyczne 1:25.000 obejmują tereny, posiadające wybitne znaczenie turystyczne, wykonane zaś są w 5 i 6 kolorach z oznaczeniem elementów turystycznych.

Z map tych znajdują się w sprzedaży arkusze następujące:

Puszcza Kampirowska: pas 39, słup 31. lit. D. E. F. G. H. I. (6 arkuszy);

Mapa Gór Świętokrzyskich — Bodzentyn: pas 45, słup 42. lit. A. D. E. F. G. H. I. (7 arkuszy);

Mapa Krakowa i jego okolic: pas 48, słup 29, lit. C, pas 48, słup 30, lit. A. D. E. G. H., pas 49, słup 30, lit. A. i B.

Mapa Drohobycza (Truskawiec): pas 51, słuł 37, lit.G. i H.

Mapy Karpat 1:100.000, oparte na starannie poprawionym materiale podstawowym, są warstwiczne i uwzględniają cienie w terenie górzystym oraz ścieżki turystyczne. Mapy te mają 6 kolorów: czarny — sytuacja, brązowy — warstwy, zielony — lasy, niebieski — wody, szary — cienie stoków, czerwony — znakowane szlaki turystyczne.

Z odcinków, obejmujących Karpaty Wschodnie, wyszły w r. 1933 następujące arkusze: a) pas 54, słuł 40. Kołomyja, b) pas 55, słuł 40 Kuty, c) pas 56, słuł 40. Jasieniów Górny, d) pas 55, słuł 39, Mikuliczyn, e) pas 56, słuł 36. Żabie i Czarnohora, f) pas 57, słuł 40, Hryniawa, g) pas 51, słuł 37 Drohobycz.

Z odcinków, obejmujących Beskidy Zachodnie i Tatry wyszły w r. 1934: a) pas 51, słuł 30, Zakopane, b) pas 49, słuł 27, Skoczów, c) pas 49, słuł 29, Wadowice, d) pas 50, słuł 28, Żywiec, e) pas 51, słuł 28, Ujsoły, f) pas 49, słuł 28, Bielsko, g) pas 50, słuł 27, Cieszyn, h) pas 50, słuł 29, Babia Góra (Sucha), i) pas 51, słuł 29, Chyżne, j) pas 49, słuł 30, Wieliczka, k) pas 50, słuł 30, Rabka, l) pas 52, słuł 29, Tatry zachodnie i m) pas 52, słuł 30, Tatry wysokie.

W r. 1935 wyszły arkusze: a) pas 52, słuł 37 Skole, b) pas 54, słuł 39 Nadwórna.

W r. 1936 ukażą się: a) pas 51, słuł 31 Szczawnica, b) pas 51, słuł 32, Krynica, c) pas 55, słuł 38, Rafajłowa, d) pas 54, słuł 38 Porohy.

Cena 1 arkusza tych map wynosi również tylko 1 zł., ulgowa dla szkół 50 gr.

W górach najlepiej posługiwać się specjalnymi mapami turystycznymi o dużej podziałce np. w skali 1:20.000, 1:37.500 lub 1:50.000. Map tego rodzaju mamy niewiele.

Najlepsza, dająca najwierniejsze zobrazowanie terenu Tatr, — to wykonana i wydana w r. 1934 przez Wojskowy Instytut Geograficzny:

*Fotogrametryczna Mapa Parku Narodowego Tatr
Część Polska, 1:20.000. (2 arkusze).]*

Z innych map turystycznych godne polecenia:

T. Zwolińskiego: Mapa turystyczna Tatr w podziale 1:50.000, Warszawa. Książnica - Atlas 1936. zł. 8. (obejmuje całe Tatry wraz z Tatrami zachodnimi i Bielskimi.

T. Zwolińskiego — Mapa Tatr Polskich, 1:37.500, Zakopane 1929 — cena zł. 4 gr. 50.

T. Zwoliński: Tatry. Część wschodnia: Tatry Wysokie i Bielskie 1:40.000. Lwów, Książnica-Atlas, Cena zł. 9.20.

D-ra Adama Tomaszewskiego: Tatry 1:50.000. Lwów 1923.

Polskie Towarzystwo Tatrzańskie: Mapa Turystyczna Karpat Polskich 1:100.000. Warszawa, Nakład i wydanie „Gea”. (Pojedyncze arkusze przejrzyste, z kluczem najważniejszych znaków). Mapa obejmuje 7 arkuszy — cena arkusza 2 zł. 50 gr.

A. Lenkiewicza: „Gorgany Zachodnie” — 1:100.000. Wyd. Instytutu Kartograficznego S. A. Książnica-Atlas. Lwów — Warszawa. Cena 3 zł.

Dr. E. Stonawski: Mapa Beskidu. Podziałka 1:75.000. Nakład księgarni Zygmunta Stuksa w Cieszynie.

Mapa szlaków turystycznych w Beskidach zachodnich w opracowaniu *K. Sosnowskiego, Z. Wyrobka i T. Wyrobka*. Wyd. Kuratorium Okręgu Szkolnego Krakowskiego z roku 1930. w podziale 1:200.000. (do nabycia w Administracji Dziennika Urzędowego K. O. S. Krakowskiego).

Feliks Rapf: Mapa turystyczna Pienin 1:30.000. (Park Narodowy w Pieninach). Kraków 1933.

Towarzystwo Krzewienia Narciarstwa (Kraków. ul. Bron. Pierackiego 1) wydało dla potrzeb turystyki narciarskiej mapy plastyczne, t. zw. blokdiagramy: Nr. 1. Grupa Babiej Góry. Nr. 2. Gorce i Beskid Wyspowy, Nr. 3. Grupa Pilska, Wielkiej Raczy i Baraniej Góry, Nr. 4. Beskid Śląski, Nr. 5. Czarnohora, Nr. 6. Tatry Zachodnie. Cena 1 zł. za sztukę.

Z innych map mogą być użyteczne na wycieczkach:
Mapa zbiorowa Warszawy 1:100.000. — wyd. Wojsk. Inst. Geogr. 1934.

Mapa okolic Lwowa — 1:100.000 kolorowana — cena 3 zł. Lwów. Książnica-Atlas.

St. Szymborski: Wisła — Przewodnik dla turystów wodnych. Książnica-Atlas, Lwów — Warszawa 1935. str. 20 + 1 mapa i 43 plany w skali 1 : 80,000, cena 6 zł.

St. Szymborski: Dniestr, Prut i Czeremosz, przewodnik dla turystów wodnych. 20 str. tekstu i 45 map w skali 1:80.000. Warszawa, 1936. Książnica-Atlas (w druku).

Inż. Tillinger Mapa dróg wodnych Polski 1 : 1.000.000, cena 15 zł.

Plan miasta Lwowa — 1 : 15,000 — cena zł. 1.50
Lwów. — Książnica-Atlas.

Plan miasta Poznania — 1 : 15,000 — cena zł. 1.80.
Wyd. z r. 1929.

Plan miasta Warszawy 1 : 3,000. wyd. „Samopomocy Inwalidzkiej”. — Cena zł. 2.

Wilno. Plan miasta. Nakł. P.T.K. Oddział w Wilnie 1935.

Czytać i posługiwać się mapą wojskową uczy:
a) *Stefana Gąsiewicza*: „Podręcznik terenoznawstwa dla podoficerów”. Wyd. V. Warszawa 1935 Gł. Księg. Wojsk., oraz b) tegoż autora: *Terenoznawstwo kartoznawstwo i zdjęcia terenu*. Wyd. III. Warszawa 1931. Główna Księg. Wojsk.

W miejscowościach najbardziej ciekawych pod względem krajobrazowym i zabytkowym umieszczone są na dworcach kolejowych tablice z mapami turystycznymi Polskiego Towarzystwa Krajoznawczego, na dworcach kolejowych zaś w terenach górskich tablice z mapami turystycznymi Polskiego Towarzystwa Tatrzańskiego. Na mapach tych wyznaczone są ważniejsze szlaki turystyczne. Tekst, zamieszczony u dołu, informuje o ciekawych obiektach turystycznych i miejscowościach godnych zwiedzenia.

**Nabywanie map Wojskowego Instytutu Geograficznego
po cenach ulgowych.**

(Wyciąg z rozkazu *M. S. Wojsk. W.I.G. 841—127/SM* z marca 1936).

„Z dniem 1 kwietnia 1936 r. sprzedaż map po cenach ulgowych t.j. z 50% zniżką od cen podanych w cenniku map W.I.G. odbywać się będzie według następujących zasad:

II. W przedstawicielstwach sprzedaży map i wydawnictw W.I.G. — Głównej Księgarni Wojskowej — Warszawa, Krakowskie Przedmieście Nr. 11 i „Samopomocy Inwalidzkiej” Sp. z o. o. — Warszawa, ul. Sienkiewicza 2 — nabyć mogą mapy po cenach ulgowych za gotówkę lub za zaliczeniem pocztowym instytucje i osoby wymienione poniżej (a-d):

- a) państwowe instytucje centralne i wszystkie urzędy wojewódzkie, okręgowe, powiatowe oraz sądy, instytuty, kuratorja, inspektoraty, dyrekcje, izby, urzędy i t. p. instytucje i zakłady, podlegające poszczególnym ministerstwom, oprócz formacyj i instytucyj podległych M. S. Wojsk.
- b) szkoły wyższe na zapotrzebowania rektorów. Państwowe szkoły średnie ogólnokształcące i zawodowe na zapotrzebowania dyrekcji. Prywatne szkoły średnie ogólnokształcące i zawodowe na zapotrzebowania dyrekcji, zatwierdzane przez kuratorja odnośnych okręgów szkolnych. Publiczne szkoły powszechne na zapotrzebowania kierowników, zatwierdzane przez inspektorów szkolnych.
- c) oddziały przysposobienia wojskowego, drużyny harcerskie, kluby i związki turystyczne, związki sportowe zakwalifikowane przez Państwowy Urząd W.F. i P.W. — na zapotrzebowania zatwierdzane przez Okręgowe Urzędy W.F. i P.W.

Zapotrzebowania (ad a, b, c) na mapy po cenach ulgowych powinny być zgłaszane w przedstawicielstwach sprzedaży map i wydawnictw W.I.G. przez uprawnione instytucje ściśle według przepisane go wzoru (wzór zał. Nr. 2), zaopatrzone w okrągłą pieczęć i podpisane przez odpowiedzialnego szefa, dyrektora, kierownika instytucji.

Rozkazem niniejszym unieważniam postanowienia, ogłoszone w Dzienniku Rozkazów Nr. 1 z 1933 r. poz. 7 pkt. 3 i 4 oraz Nr. 7 z 1934 r. poz. 136”.

Skorowidz map Wojskowego Instytutu Geograficznego wydają przedstawicielstwa sprzedaży map i wydawnictw W.I.G. na zapotrzebowanie szkół bezpłatnie.

(Instytucja)

Wzór Nr. 2.

(Miejscowość i data)

Do

**PRZEDSTAWICIELSTWA SPRZEDAŻY
MAP i WYDAWNICTW W. I. G.**

ZAPOTRZEBOWANIE NA MAPY

po cenie ulgowej (ze zniżką 50% od cen katalogowych) do celów naukowych, technicznych, administracji państwowej, turystyki, krajoznawstwa¹⁾

Po- działka	Arkusz ²⁾			Ilość ark.	Po- działka	Arkusz ²⁾			Ilość ark.		
	Godło					Nazwa	Godło			Nazwa	
	pas	stłup	lit.				pas	stłup			lit.

Należność wpłaci odbiorca, pro-
szę pobrać za zaliczeniem pocz-
towem¹⁾.

Ogółem egzemplarzy.....

Mapy proszę wysłać pod adresem:

(podpis zamawiającego)

(pieczęć okrągła)

Zatwierdzam. Zezwalam.¹⁾

(podpis)

1) Zbędne skreślić.

2) Wymienić pas i słup względnie literę zgodnię ze skorowidzem W.I.G.

Nie pisać poza liniami.

W braku miejsca wypełnić drugie zapotrzebowanie.

Przygotowanie i organizacja grupy wycieczkowej.

Wycieczka powinna być zawsze planową. Cel winien być jasno wytknięty, droga (marszruta) z góry obmyślona i ułożona, środki dobrze obliczone i zgromadzone, uczestnicy należycie przygotowani i pouczeni.

Przygotowanie do wycieczki i jej organizacja dotyczy strony materialnej, fizycznej, moralnej i naukowej.

Na stronę materialną składa się przygotowanie funduszu wycieczkowego i ekwipunku, ewentualnie też odpowiednich środków lokomocji (rowerów, łodzi, kajaków, nart), o ile program wycieczki przewiduje komunikację temi środkami. Podstawę finansową wycieczki powinny zawsze stanowić wpłaty uczestników; wpływy z imprez dochodowych, ofiar i zasiłków przeznaczyć należy przedewszystkiem na ułatwienie udziału w wycieczce niezamożnym uczniom (uczenicom).

Każda wycieczka wymaga pokonywania pewnych trudów fizycznych, na które uczestnicy muszą być z góry przygotowani. To też wycieczek nie powinno się wogóle odbywać bez dłuższego stopniowego zaprawiania się do nich. Rozpoczyna się od wycieczek kilkunastogodzinnych bez obciążenia, potem z lekkim obciążeniem, następnie robi się wycieczki półdniowe i jednodniowe na odległość kilku lub kilkunastu kilometrów, a z czasem dopiero można odbyć wycieczkę kilkunastodniową lub wędrowkę na szereg dni. Ta sama zasada obowiązuje tych, którzy posługują się na wycieczkach rowerem, nartami, wiosłem.

Moralne powodzenie wycieczki zapewnia przede wszystkim dobór odpowiednich pod względem wieku, płci, charakteru, temperamentu i usposobienia uczestników.

Przygotowanie naukowe wycieczki polega na zapoznaniu się teoretycznym z temi okolicami i ośrodkami, do których wycieczka się udaje. Zależnie od charakteru wycieczki obejmować ono będzie te tematy i zagadnienia, które mają umożliwić młodzieży poznanie okolic bądź pod względem naukowym i krajoznawczym, bądź też społecznym i pracownawczym.

Organizujący grupę wycieczkową jest jej *kierownikiem i najczęściej przewodnikiem*. Do niego należy przygotowanie wycieczki, opracowanie planu i programu, poinformowanie uczestników o celu, programie, organizacji i kosztach wycieczki. Podawany do wiadomości uczniów program wycieczki powinien uwzględniać następujące dane:

- a) nazwisko kierownika wycieczki;
- b) dokładną marszrutę z określeniem sposobu lokomocji;
- c) dokładny kalendarz wycieczki: termin wyruszenia z punktu zbornego, postoje dla zwiedzenia i postoje odpoczynkowe, postoje noclegowe na całej linii marszruty wycieczkowej, — termin i punkt końcowy rozwiązania wycieczki;
- d) koszty ogólne uczestnictwa, (dokładne lub przybliżone ceny utrzymania i innych ewentualnych wydatków, mogących dodatkowo obciążyć członków wycieczki);

- e) wskazówki, omawiające możliwe odchylenia lub zmiany programu w zakresie marszruty i kosztów wycieczki.

Do obowiązków kierownika wycieczki należy następnie: opracowanie regulaminu porządkowego wycieczki, przygotowanie uczestników pod względem naukowym (wykłady, podanie literatury, dotyczącej zwiedzanego terenu i obiektów), skontrolowanie przygotowania i ekwipunku uczestników, zamówienie noclegów, dobre i troskliwe obmyślenie sprawy wyżywienia na wycieczce, uzyskanie ulg kolejowych i zgłoszenie wyjazdu, — podczas wycieczki opieka i nadzór nad powierzoną mu grupą wycieczkową.

Kierownik wycieczki czuwa nad sprawnym i harmonijnym wypełnieniem zadań i programu wycieczki, stara się o zapewnienie całej wycieczce i jej poszczególnym uczestnikom jak największej korzyści naukowej i wychowawczej, dodatnich wrażeń i sposobności do miłego spędzenia czasu. Kierownik wycieczki czuwa nad koleżeńskim współzyciem uczestników wycieczki, wydaje zarządzenia porządkowe, decyduje we wszystkich sprawach, dotyczących zachowania się uczestników wycieczki, wynikłych wśród nich sporów i t. p. Kierownik wycieczki obowiązany jest przyjąć na siebie odpowiedzialność za ewentualne straty lub wykroczenia ze strony uczestników wycieczki na terenie schronisk i zakładów gastronomicznych w razie niemożności uregulowania tych strat przez winnego ich sprawcę.

Jeżeli kierownik wycieczki nie jest sam przewodnikiem, wówczas ważna rola przypada tym,

którym powierzono obowiązki przewodników. Często liczna grupa wycieczkowa musi być podzielona na mniejsze zespoły, nad którymi opiekę objąć po winni wyznaczeni lub wybrani przewodnicy. Zadaniem przewodnika jest wtedy prowadzenie wycieczki według wyznaczonej trasy i ustalonego z kierownikiem wycieczki programu, regulowanie marszów i wypoczynków, udzielanie uczestnikom informacji i objaśnień, dotyczących zwiedzanych miejscowości i obiektów.

Przewodnik decyduje o powodzeniu wycieczki. On odpowiada za cały przebieg wycieczki i dlatego musi posiadać nad nią całkowitą władzę. Przewodnik odpowiedzialny jest za bezpieczeństwo i zdrowie powierzonej mu grupy wycieczkowej i dlatego ma obowiązek roztaczania stałej opieki nad stroną higieniczno-zdrowotną wycieczki; przewodnik powinien zwłaszcza dopilnować przestrzegania przykazań higienicznych przez młodych turystów. Jest rzeczą pożądaną, by przewodnik znał zasady ratownictwa i umiał sam pływać, jeśli prowadzi młodzież do kąpieli.

Każda grupa wycieczkowa powinna być zorganizowana. Wyznaczyć lub wybrać należy: zastępcę przewodnika, skarbnika, sanitariusza, gospodarza, kronikarza i t. p.

Ekwipunek.

Przedewszystkiem pamiętać o *obuwii*. Musi być ono mocne, wygodne, nieprzemakalne, dostatecznie grube, nie za ciężkie, raczej stare, rozchodzone. W górach używa się obuwia pod-

kutego gwoździami; najodpowiedniejsze obuwie wysokie, sznurowane, ze skóry grubej, ale elastycznej (np. bawolej). Podkucie podeszew i obcasów żelaznemi haczykami i gwoździami czyni wprawdzie but cięższym, ale również i trwalszym, a co najważniejsze zabezpiecza od ślizgania się i upadku na mokrym gruncie i na kamieniach. W terenach płaskich praktyczne są półbuciki płócienne.

Skarpetki grube, miękkie, najlepiej wełniane, bo takie ułatwiają przewiew w bucie i zapobiegają poceniu się nóg i rozmiękaniu skóry. Za ciasne sprzyjają obtarciu nogi, a w zimie odmrożeniu, tak samo za obszernie (z powodu tworzenia się fałdów) lub podarte albo licho cerowane; skarpetki cieńsze nosi się tylko podwójnie.

Odzież należy brać wygodną, chociażby mocno zużyta. Praktyczny strój turystyczny, to pończochy, krótkie spodnie i kurtka z dającym się postawić kołnierzem. Pożądane w porze letniej jako wierzchnie okrycie — płaszcz nieprzemakalny lub peleryna, ponadto, choć nie niezbędny, pled lub koc.

Ubiór dziewcząt stanowią: spódniczka wełniana, niezbyt długa i niezbyt wąska i lekka bluzka jasna, wysokie sznurowane obuwie z niskim obcasem, peleryna lub pled, czapka sukienka.

Do przechowania i noszenia najniezbędniejszych rzeczy najbardziej odpowiedni jest *plecak* (worek turystyczny).

Rozmiar plecaka winien być dostosowany do wzrostu i budowy ciała turysty, w szczególności zaś do jego możliwości fizycznych, Ple-

cak winien być dobrze skrojony i sporządzony z lekkiego, mocnego i nieprzemakalnego materiału. U góry winien mieć zapinaną klapę, zamykającą wewnątrz woru, na stronie zewnętrznej naszyte kieszenie. Ważną rzeczą jest, by plecak po napakowaniu przylegał dobrze do grzbietu turysty, a ciężar w nim zawarty rozłożony był równomiernie. Plecak winien być zatem od strony pleców napakowany płasko, przy czym śpiwór, bielizna i inne cięższe przedmioty winny być ułożone jak najniżej, a zarazem jak najbliżej ciała. Wszystkie przedmioty najpraktyczniej umieszczać w odpowiednich woreczkach. Płaszcz i płachtę namiotową najlepiej zwinąć i przytroczyć na wierzchu plecaka.

Rzemienie, na których nosi się plecak, winny być możliwie szerokie, podbite suknem lub wołokiem, aby nie skręcały się i nie uwierały ramion. Przed użyciem plecaka należy sprawdzić, czy wszystkie zapięcia, sprzączki, rzemyki, sznur i t. p. są w należyтым stanie. Zawsze należy dbać o utrzymanie czystości w plecaku.

Do plecaka bierze się rzeczy najpotrzebniejsze i możliwie lekkie: zapasową bieliznę, kostjum kąpielowy, ręcznik, mydło, grzebień, lusterko, szczoteczkę do zębów, manierkę, łyżkę, widelec, nóż, igły, nici, agrałki, guziki, szczotkę do czyszczenia ubrania i obuwia, sznurowadła, kawałek sznurka, latarkę elektryczną, zapałki, w razie potrzeby także sweter, lekkie chodaki i t.p.

Dziewczęta powinny ponadto wziąć bluzkę na zmianę i chustkę na głowę.

Oddzielnie, najlepiej w lekkich woreczkach, zaciąganych sznurkiem, lub w puszkach, umie-

szczamy w plecaku *prowiant*: z grupy węglowodanów — pieczywo, cukier, czekoladę, owoce świeże lub suszone; z grupy białkowej — jaja na twardo, ser, mięso pieczone lub smażone, ewent. wędliny (niezbyt często) lub konserwy mięsne; z grupy tłuszczów — masło, smalec, słoninę. Należy przede wszystkim brać pokarmy świeże, nietatwo ulegające zepsuciu i takie, które dostarczają ustrojowi dużo energii.

W razie zamierzonego gotowania w drodze zabiera się oczywiście także potrzebne produkty i przybory. Wskazówki szczegółowe, dotyczące odżywiania się na wycieczkach podaje książeczka *Dr. A. Terajewicza: „Odżywianie w obozach i na wycieczkach”*, Warszawa 1934. Główna Księgarnia Wojskowa. Cena zł. 2.60.

Ponieważ większość szkolnych schronisk noclegowych nie jest zaopatrzona w pościel, zaleca się zabranie lekkiego prześcieradła lub śpiwora (worek do spania).

Mapę zwiedzanej okolicy, przewodnik, legitymację, zegarek, gwizdek lub trąbkę dla sygnałów, ew. kompas i aparat fotograficzny należy mieć przy sobie. Pieniądze należy nosić w specjalnej sakiewce na piersi.

W górach duże usługi oddaje laska, służąca za podporę i pomoc przy wspinaniu się i schodzeniu. Najpraktyczniejszą jest ciupaga zakopiańska lub toporek huculski.

Apteczkę podręczną powinien nosić sam przewodnik lub sanitarjusz. Każdy z uczestników wycieczki natomiast powinien mieć przy sobie środki do pielęgnowania nóg, jak talk lub

puder cynkowy, ewentualnie łój salicyłowy i waselinę.

W skład apteczki wchodzi: paczka wyjałowionej, białej gazy (uszczelniona), 3 opaski szerokości 3, 5 i 10 cm., — paczka waty zwykłej i wyjałowionej, przyłepiec, jodyna (korek szklany), woda utleniona do obmywania ran (3% łyżka na szklanekę wody), — tabletki octanu glinowego (płyn Burowa: 1—2 tabletek na $\frac{1}{2}$ litra wody) lub gotowy jego roztwór, — kryształki nadmanganianu potasu (do odkażania, szczypta na szklanekę wody), krople walerjanowe na eterze, waselina borna, łój salicyłowy, ceratka do okładów, szczypczyki, agrafki, mydło i szczoteczka do rąk.

W y n o t u j s o b i e, jakie przedmioty wyekwipowania musisz przygotować i zabrać ze sobą, wyruszając na najbliższą wycieczkę:

Ubranie: kurtka, spodnie, spódniczka wełniana, bluzka, bluzka zapasowa, pończochy, skarpetki, obuwie, pas skórzany, peleryna, płaszcz nieprzemakalny, płaszcz wełniany, sweter, szal, czapka, chustka na głowę, rękawiczki.

Bielizna zapasowa: 2—3 zmiany bielizny, 1 — 2 koszule nocne, chustki do nosa, kołnierzyki, skarpetki zapasowe, podwiązki, sznurowadła zapasowe, spinki.

Kostjum sportowy (gimnastyczny),

„ kąpielowy.

Pantofle, chodaki, piżama.

Koc, prześcieradła, spiwor, sieńnik, poszewki.

Plecak, chlebak, teczka na listy, mapnik.

Przybory do jedzenia i picia: kubek do picia, łyżka, widelec, nóż-szczyryk, puszka na masło, woreczki na prowiant, menażka z przykrywką, manierka, serweta, ścierka.

Przybory toaletowe: ręczniki, mydło, szczoteczka do mycia rąk, gąbka lub rękawiczki kąpielowe, aparat i przybory do golenia, grzebień, szczotka do włosów, lusterko, woda kolońska, siatka na włosy, szczoteczka do zębów, proszek lub pasta do zębów.

Szczotka do ubrania, szczotka do obuwia, pasta (tłuszcz) do obuwia.

Przybory do szycia i naprawy: agrałki, igły, nici, guziki do bielizny i ubrania, nożyczki, napałstek, materiał na łaty, kawałek sznurka (szpagatu) i drutu.

Latarka elektryczna, zapalaki, świeca.

Apteczka, bandaż, wata, waselina, łój salicyłowy, łój kozłowy, talk, puder cynkowy.

Zegar, budzik, kompas, dalekomierz, lornetka, gwizdek, **aparat i przybory fotograficzne.**

Papier listowy, znaczki pocztowe, kartki pocztowe, pióro wieczne, ołówek, szkicownik, dzienniczek, notatnik.

Przewodnik, Informator wycieczkowy z wykazem schronisk, rozkład jazdy, mapy, śpiewnik, książki do czytania.

Legitymacja, żniżka kolejowa, paszport, sakiewka na pieniądze.


Sprzęt sportowy, narty, łyżwy, sanki, rower, kajak, łódź (piłka, przybory do lekkiej-atletyki i t.p.), namiot.

Laska, łopatka, czekan, lina.

Instrumenty muzyczne.

Przybory kuchenne: maszynka spirytusowa, zapas spirytusu do palenia.

Pamiętaj, że należy wziąć ze sobą tylko rzeczy naprawdę potrzebne.



Wycieczki i wędrówki piesze.

Wycieczki piesze może dziatwa odbywać już od 10 roku życia. Do lat 12 *marsz dzienny* nie powinien przekraczać 10 km., obciążenie zaś 2 kg. Dla dziatwy w tym wieku racjonalne są wycieczki nie dłuższe, niż jednodniowe, zawsze z nauczycielem, jako przewodnikiem i opiekunem.

Młodzież w wieku 12 — 16 lat może odbywać marsze dzienne, dochodzące do 15 km., przy obciążeniu 5 — 6 kg.

Młodzież powyżej lat 16 może przebywać dziennie 20—25 km, podczas wycieczek kilku, a nawet kilkunastodniowych. Maximum obciążenia 6 — 8 kg.

Obciążenie nie powinno przenosić się wędrowca, tem bardziej, że często ma ono większy wpływ na wytwarzanie ciepła niż sam marsz, że ujemnie wpływa na ruchomość klatki piersiowej i łatwiej wywołać może objawy zmęczenia serca. Należy zatem raczej schodzić poniżej podanych norm, a nigdy ich nie podwyższać. Z tego też powodu przybory, przeznaczone na wspólny użytek grupy wycieczkowej, powinny być między uczestników rozdzielone.

Drogę, którą ma się przebyć, należy obliczać przezornie, — przy obliczaniu brać pod uwagę nietylko długość jej, ale również charakter drogi i warunki marszu. Zmniejszyć należy marsz dzienny przy trudniejszych warunkach, jak np. gorąco, wiatr, ślota, teren piaszczysty lub pagórkowaty.

Maszerować należy w tempie wolnem. Czas przebycia 1 km. drogi: 13 — 15 minut, t. j.

4—4,5 km na godzinę. Im trudniejsze warunki marszu, im większa liczba wędrowców lub im dalsza odległość, tem mniejsza powinna być szybkość.

Jeszcze wolniej maszeruje się w terenie pagórkowatym, dolicza się bowiem 15 minut czasu marszu przy każdym wzniesieniu o 100 m. (łatwo obliczyć z mapy), w terenie górzystym dolicza się 20 minut.

Podczas marszu unika się dróg pełnych kurzu, a w czasie upałów zbyt słonecznych.

Odpochniki mają zapobiec zmęczeniu. Pierwszy odpochnik powinien nastąpić po 15 minutach marszu celem poprawienia usterek w ubraniu, załatwienia potrzeb i t. p. Po każdej godzinie marszu konieczny jest odpochnik 10 — 15 minutowy, po odbyciu połowy drogi odpochnik 1-godzinny, — po przybyciu do celu — jeszcze dłuższy.

Miejsce postoju powinno być zawsze suche i niewystawione na wiatr; nie nadają się na nie łąki, które są zawsze wilgotne.

W czasie upałów nie należy odbywać marszu w godzinach południowych (od 11 — 16).

Unikać przemoknięcia; jeżeli to się stało, nie robić odpochniku, lecz maszerować żwawo dalej i w najbliższym schronie zmienić jak najprędzej odzież.

Unikać należy przeznaczania nocy na jazdę np. koleją, jeśli w następnym dniu ma się odbyć dalszą drogę pieszo, zwiedzić miasto lub okolicę.

Jeżeli w czasie wycieczki ma się odbyć kąpiel, to może to nastąpić tylko w miejscu niegłębokiem, zbadanem przedtem przez umie-

jących dobrze pływać i po wyraźnem oznaczeniu przestrzeni, przeznaczonej na kąpiel. Kąpiel taka powinna być krótkotrwała, kilkuminutowa.

Śpiew powinien towarzyszyć wycieczkom i być ich najmiłszem urozmaïceniem zarówno w marszu, jak i na postojach, w schroniskach. Należy śpiewać dużo i poprawnie.

Pieśń powinna wyrażać radość, zapał, krewkość młodzieńczą, dumę rycerską, siłę i wiarę w czyn. Przy wyborze pieśni należy korzystać ze skarbnicy pieśni ludowych, historycznych, legionowych, artystycznych, unikać natomiast piosenek kabaretowych, rewjowych i innych głupich, niemoralnych, pustackich.

Na zimnie, w czasie marszów pod górę, pod wiatr, po piasku i na drogach pełnych kurzu, ze względów zdrowotnych śpiewać nie należy. Ze względu na porządek publiczny nie należy też śpiewać w czasie przemarszów przez większe miasta.

Dobrze jest śpiewać na zmianę, t. j. nie śpiewają wszyscy naraz, lecz kolejno grupy (rozumie się przy większej liczbie uczestników). Taki śpiew mniej męczy.

Przyjemną i pożyteczną rozrywką oraz prawdziwie szlachetnym sportem turystycznym są piesze wędrówki jedno lub kilkudniowe od schroniska do schroniska, przy dziennym marszu kilkunastokilometrowym. Pomnażają one siły i zdrowie, wzmacniają serce i płuca, przygotowują do długotrwałych wysiłków, uczą wytrzymałości fizycznej i pokonywania zmęczenia, wyrabiają energję, odwagę i hart woli.

Wycieczki górskie.

Wycieczki górskie wymagają pewnego zasobu sił i zdrowia, przedewszystkiem jednak wprawy, do której dochodzi się tylko drogą wyćwiczenia i stopniowania wysiłku. To też wycieczek dziatwy szkolnej do lat 12 nie należy wogóle prowadzić w tereny górskie, młodzież zaś po 12 roku życia można prowadzić w góry, teren jednak winien być wybrany odpowiednio do jej sił i możliwości fizycznych. Uprawianie turystyki górskiej należy zalecać młodzieży po 16 roku życia, odznaczającej się dobrym stanem zdrowia i mającej za sobą odpowiednią zaprawę turystyczną w terenie płaskim i w średnim terenie górskim.

Terenem turystyki górskiej młodzieży szkolnej powinny być głównie Beskidy i to zarówno zachodnie, jak i wschodnie.

Wycieczki w Tatry, zwłaszcza wycieczki szczytowe, przedstawiają wiele niebezpieczeństw i trudności. To też młodzież powinna zwiedzać Tatry tylko pod opieką nauczycieli lub rodziców. Młodzież nie powinna nigdy odbywać szczytowych wycieczek wysokogórskich w nieodpowiednim ubraniu i obuwiu, w nieodpowiednich porach roku, bez opieki i pomocy wykwalifikowanych przewodników prawdziwych taterników.

W górach należy zawsze pamiętać o wpływie wzmożonej pracy mięśniowej i o wpływie odmiennego klimatu na organizm. Wycieczkę górską powinien poprzedzać 2 — 3 dniowy czas zaprawy w klimacie górskim oraz krótsze wycieczki (pół lub jednodniowe) po bliższych zboczach górskich, w odpowiednim ubraniu tury-

stycznym i z obciążeniem. Nie należy nigdy rozpoczynać od wycieczki na większą skalę, ani też kosztem przemęczenia dążyć do przebycia dłuższej przestrzeni lub osiągnięcia szczytu.

Na wycieczkach górskich nie wolno się śpieszyć. Krok powinien być miarowy, wolny, oddech zaś i wydech należy stosować do miary kroku. Oddechy powinny być wolne a głębokie. Powietrze wciągać należy wyłącznie nosem.



Im większe nachylenie stoku, tem krok wolniejszy. Podczas marszu w górę wystrzegać się mówienia.

Odpochniki powinny być częste. Polegają one na przerwaniu marszu na 1 — 2 minuty w pozycji stojącej. Ilość odpochników zależeć powinna od warunków marszu i od drogi mniej lub więcej męczącej. Przy wspinaniu się na miejsca strome, w razie zadyszania się, należy urządzać sobie odpochniek w pozycji stojącej tak długi, dopóki tempo oddechu

i uderzeń serca nie wróci do prawidłowego stanu. Nie wolno zaniechać odpoczynku, gdy wystąpią jakiegokolwiek objawy zmęczenia, jak np. uczucie osłabienia, drżenie rąk i nóg i t. p.

Nie należy wspinać się ku szczytom prosto z dolin przez stromo spadające zbocza. Do wyjścia na szczyty należy używać dróg pośrednich, chociażby dalszych, ale mniej męczących, prowadzących przez wstępne szczyty, boczne ramiona, odnogi i odgałęzienia grzbietów i pasm szczytowych. Jeśli musimy iść stokiem góry bezpośrednio, należy do wyjścia na szczyt wykorzystywać przełęcze między szczytowymi wzniesieniami.

Przebywanie lasów i borów w górach wymaga zmysłu orientacyjnego, umiejętności czytania mapy i posługiwania się kompasem, przede wszystkim jednak doświadczenia. Trzymać się należy dróg głównych i ścieżek, oznaczonych znakami turystycznymi, w lasach płąjów i ścieżek leśnych. W razie zabłądzenia, należy, idąc w górę, kierować się ku punktom najwyższym lub wybrać drogę, która pnie się, wyżej, idąc w dół, schodzić należy pochyłością terenu ku dolinom lub ścieżkami w dół opadającymi. Zbłądzenie przypłacić musimy nadłożeniem drogi i przedłużeniem wycieczki.

Wycieczkę należy tak planować, by innej drogi używać do wejścia, innej do zejścia z góry, przyczem krótszą drogę stromą wybiera się do zstępowania.

Wszystkie ważne szlaki wycieczkowe w górach są wyznakowane. Nad pracami około prowadzenia, znakowania i naprawiania szlaków turystycznych w Tatrach i Beskidach czuwa

Polskie Towarzystwo Tatrzańskie. Szlaki turystyczne biegną wzdłuż dróg kołowych, ścieżek oraz niekiedy na przełaj. W partjach górskich, gdzie brak ścieżek, P. T. T. urządza specjalne ścieżki turystyczne.

Zasadniczym sposobem znakowania szlaków turystycznych jest malowanie barwnego znaku poziomymi barwnymi paskami na białym tle t. j. jednego paska barwnego pomiędzy dwoma białymi, co umożliwia spostrzeżenie znaku nawet w nocy. Do znakowania używa się barw tylko jednolitych a więc: białej, czerwonej, niebieskiej, zielonej, żółtej i czarnej (tej ostatniej tylko na szlakach bocznych). Znaki umieszcza się na kamieniach, pniach, skałach, drzewach, budynkach i t. p. — uzupełnia się zaś je tabliczkami wskaźnikowymi i informacyjnymi.

Odległość w górach oznacza się nie kilometrami, ale czasem, potrzebnym na ich przebycie. Czas ten zależny jest od stopnia nachylenia terenu; czas zatem przebycia 1 km. może wynosić 10 min. może też wynosić 30 minut — (czas, podawany przez górali, należy zawsze pomnożyć przez 2).

Porą najlepszą do odbywania wycieczek w góry jest okres od czerwca do października. W górach należy zawsze liczyć się ze zmianami pogody. W czasie deszczu, zwanego siąpieniem, trwającego uporczywie nieraz kilka dni z rzędu, w góry wybierać się nie należy. Idąc na wycieczkę w góry, należy zawsze zabierać ze sobą ciepłą odzież, w górach bowiem różnice temperatury są duże.

Na wycieczki w góry nie należy nigdy wybierać się w pojedynkę. Przy układaniu planu wycieczki nie należy wyznaczać na jedną dobę

zbyt długiego marszu: obliczać maksymalnie 8 godzin z odpoczynkiem.

Miejsca w schroniskach górskich należy uprzednio zamówić lub upewnić się, iż będą wolne.

U w a g a: Zasady turystyki górskiej podaje książka *Z. Klemensiewicza: „Zasady taternictwa”*. Lwów 1913. Nakł. Sekcji Turystycznej Tow. Tatrzańskiego. Cena egz. opr. 2 zł,

Wycieczki szkolne w Tatry. (prof. Feliks Rapf).

Sprawę wycieczek szkolnych w Tatry normuje okólnik Nr. 34 Min. W. R. i O. P. z dnia 13 marca 1934 r. (Dz. Urz. Min. WR. i O.P. Nr. 2, poz. 26.) W myśl tego okólnika wycieczek młodzieży do lat 12 (a więc szkół powszechnych) nie należy wogóle prowadzić w tereny górskie, młodzież od 12—16 lat (a więc gimnazjum nowego ustroju) może być prowadzona w Tatry, lecz tylko na łatwe wycieczki dolinne, w wycieczkach zaś „wysokogórskich” może brać udział młodzież dopiero po 16 roku życia (a więc obecna VII i VIII kl. gimnazjalna, względnie przyszłe liceum), odznaczająca się dobrym stanem zdrowia i mająca za sobą odpowiednią zaprawę turystyczną, przyczem za wycieczkę wysokogórską należy uważać także przejście przez wysokie przełęcze, jak np. Zawrat.

Jeżeli chodzi o wycieczki młodzieży do lat 16, to winny one być tak zorganizowane, by nie były to wycieczki okrężne, lecz by bazą wypadową dla każdej jednodniowej wycieczki było Zakopane. W tym celu należy sobie zapewnić naprzód nocleg w Zakopanem, pozostawić tam nadmiar rzeczy i prowiantów w przywiezionych ze sobą walizkach, a zabierać tylko lekkie plecaki z prowiantem na jeden dzień i wracać na wieczór do Zakopanego, Cykl tych jednodniowych wycieczek byłby następujący:

1-szy dzień: Dolina Kościeliska ze zwiedzeniem Pisanej, Groty Mylnej, Krzyża Pola i Krakowa. Wbrew ogólnemu mniemaniu wycieczka ta jest dość wyęzająca, gdyż samo dojście do ujścia doliny drogą pod Reglami lub gościńcem jest długie. I z tego powodu nie należy dochodzić do Sme-

reczyńskiego Stawu tembardziej, że w następnych dniach pozna młodzież wiele innych, piękniejszych stawów.

2-gi dzień: Wycieczka autobusem lub furmankami do Morskiego Oka z dokładnem zwiedzeniem Wodospadów w Roztoce oraz Czarnego Stawu nad Morskim Okiem. O ile dojazd odbywa się autobusem, można z wytrwalszą młodzieżą przejść przez Świstówkę do Pięciu Stawów i stąd zejść do Roztoki, gdzie będą czekały autobusy z resztą młodzieży; o ile jednak dojazd odbywa się furmankami (4 godz. w jedną stronę), czasu na to nie starczy.

3-ci dzień: Przedpołudniem zwiedzenie muzeum Chałubińskiego, popołudniu Dolina Strażyska do Siklawicy.

4-ty dzień: Hala Gąsienicowa i Czarny Staw pod Kościelcem z ewentualnem przejściem przez Karb do Doliny Stawów Gąsienicowych.

Jeżeli do tego dodamy 2 dni jazdy koleją, to mamy najzupełniej wystarczającą sześciodniową wycieczkę w Tatry dla młodzieży tego wieku.

Z młodzieżą powyżej lat 16 można sobie pozwolić na wycieczkę „wysokogórską”, jaką będzie w pierwszej linii przejście przez Zawrat do Morskiego Oka. Będzie to już wycieczka okrężna, wymagająca zabrania ze sobą cięższych plecaków z prowiantem na cztery dni, z czem się przedewszystkiem w początkowych dniach wycieczki liczyć należy. Etapy więc dzienne krótkie, czas należyście wyzyskany. Należy więc bezwarunkowo szlak Zakopane--Zawrat—Morskie Oko rozbić na dwa dni, licząc się właśnie z ciężkimi plecakami oraz ze stopniową aklimatyzacją wysokości.

1-szy dzień: O ile miejscowość wyjazdowa jest bliską, natenczas wyjazd należy zorganizować tak, aby przyjazd do Zakopanego nastąpił w południe. Następuje zwiedzenie muzeum Chałubińskiego, poczem załadowawszy plecaki na furmankę (koszt rozłożony na wszystkich minimalny!) odstawia się je do Kuźnic, skąd tego samego dnia dochodzi się na Halę Gąsienicową na nocleg. O ile zaś przyjazd z miejscowości dalszych następuje dopiero wieczorem, nocujemy w Zakopanem, poczem następnego dnia przedpołudniem następuje zwiedzenie muzeum, a popołudniu, jak wyżej, dojdzie na Halę Gąsienicową. Przy tej sposobności należy jaknajusilniej przestrzec przed wyruszeniem w góry po ewentualnie nieprzespanej nocy w pociągu.

2-gi dzień; Przejście z Hali Gąsienicowej przez Zawrat i Świstówkę do Morskiego Oka (ewentualne zboczenie ze

Zawratu na Świnicę bez plecaków). Tempo bardzo powolne z dłuższym odpoczynkiem w Dolinie Pięciu Stawów.

3-ci dzień: Przedpołudniem pobyt przy Morskiem Oku i Czarnym Stawie; popołudniu przejście przez Miedziane do Pięciu Stawów. Zwiedzenie Siklawy.

4-ty dzień: Z Pięciu Stawów przez Gładką Przełęcz, Zawory, Liljowe i Hałę Gąsienicową do Zakopanego.

Jeżeli znów dodamy do tego 2 dni jazdy koleją, mamy najzupełniej wystarczającą, sześciodniową wycieczkę dla młodzieży tego wieku. Można by jeszcze ewentualnie dodać jeden dzień, a mianowicie Giewont ze zejściem przez Bacug do Doliny Strążyskiej, lecz piąty dzień nie jest już polecenia godny.

Jest to schemat wycieczki, przeznaczonej dla młodzieży, która jest po raz pierwszy w Tatrach, takiej zaś młodzieży w zespołach wycieczkowych szkolnych mamy najmniej 90%. I dlatego nie powinniśmy stawiać jej za wysokich wymagań, np. przejścia w jednym dniu z Zakopanego do Morskiego Oka, w drugim zaś dniu odbycia powrotu przez Miedziane (lub Wrota Chałubińskiego), Zawory i Liljowe do Zakopanego. Nie poto bowiem przyjeżdża się w Tatry, by po nich gonić, nieraz ostatnim tchem, ale poto, aby w nich przebywać. Całodniowy pobyt przy Morskiem Oku, czy dwukrotne przejście Pięciu Stawów odmiennymi drogami nietylko nie jest żadną stratą czasu, ale jest właśnie należytem wykorzystaniem pobytu w Tatrach, jest poznawaniem przez młodzież zupełnie dla nich nowych okolic z różnych punktów widzenia, co w znakomity sposób utrwala w ich umysłach piękno i majestat Tatr i ich znajomość. Jeżeli po wejściu na Szpiglasową Przełęcz młodzież sama odróżniać zacznie okoliczne szczyty: Świnicę, Zawrat, jeżeli sama zacznie wyszukiwać ścieżkę, którą wczoraj przechodziła, nazywać stawy, to będzie właśnie najlepszą rękojmnią, że zaczyna naprawdę poznawać Tatry. Dla prowadzącego będzie to prawdziwą satysfakcją.

I z tego samego powodu dzienny etap drogi w Tatrach nie powinien w zasadzie przekraczać sześciu godzin marszu bez odpoczynków, Młodzież ma dojść do schroniska nie — jak się to nieraz widzi — o 9-tej, 10-tej wieczór, a nieraz i później, goniąc ostatnim tchem, rzucając się natychmiast na łóżko, niezdolna nawet do przebrania, do przygotowania sobie posiłku i jego spożycia, ale powinna przyjść w dobrej formie, w której widać by było, że fizyczny wysiłek nie przy-

tłumił w niej zdolności obserwacji i odbierania wrażeń, po które przecież w Tatry przybyła.

A na to tylko jedna rada, jedna bezwzględna zasada: tempo tak powolne, aby było dostosowane do najslabszego, który idzie jako pierwszy i on reguluje tempo całej wycieczki; prowadzący będzie miał dosyć trudu, by wrywających się naprzód powstrzymać i tak utrzymać cały zespół w jednej gromadzie. Jest rzeczą niedopuszczalną, a w Tatrach wprost karygodną, aby wrywający się naprzód lub pozostający w tyle dochodzili do celu innemi drogami i w innym czasie, jak się to znowu często widzi i słyszy. Winę i odpowiedzialność ponosi tu wyłącznie prowadzący.

Nie trzeba dodawać, że wycieczki wysokogórskie muszą być prowadzone przez wykwalifikowanych przewodników tatrzańskich lub nauczycieli, prawdziwych taterników, którzy znają Tatry z uprawiania w nich taternictwa. Jednocześnie, czy dwukrotne przedtem przejście szlaku przez Zawrat pod innym przewodnictwem bynajmniej jeszcze nie kwalifikuje nauczyciela do prowadzenia tym samym szlakiem wycieczki szkolnej. Przewodnik tatrzański jest wówczas niezbędny, choć i wówczas odpowiedzialność za młodzież ponosi w równej mierze i nauczyciel. Doświadczony i obeznany z Tatrami i ich niebezpieczeństwami nauczyciel będzie wiedział, jak powinna być młodzież na takie wycieczki wykwalifikowana.

Powyższe dwa schematy dotyczą wycieczek odbywanych przez cały zespół klasy, w których w zasadzie nie biorą udziału tylko fizycznie nieudolni lub chorzy. I z tego powodu wycieczki te z trudnością dadzą się zorganizować w czasie feryj letnich, ale będą się odbywały z reguły w ciągu roku szkolnego. I tu odrazu należy bezwzględnie wykluczyć koniec roku szkolnego, a więc koniec maja lub początek czerwca — co również podkreśla okólnik — kiedy w Tatrach leży jeszcze znaczna ilość śniegu i panuje w nich kapryśna pogoda, chłody i deszcze.

Natomiast bez porównania lepiej nadaje się do wycieczek w Tatry początek roku szkolnego, a więc cały wrzesień. Złota, jesienna pogoda, jeżeli się ustali, jest pewną, śniegu ani upałów niema. Krótki zaś dzień, który jest przeszkodą w wyprawach taternickich, nie odgrywa w wycieczkach szkolnych żadnej roli. Jeżeli dzienny etap nie przekracza sześciu godzin drogi, można zawsze znaleźć się w schronisku najpóźniej o 6-tej popołudniu. Zostaje więc dużo czasu na

sporządzenie i spożycie kolacji, poczem młodzież z konieczności rzeczy idzie wcześniej spać i sama chętnie na drugi dzień wcześniej wstaje. Należy tylko być przygotowanym na poranny i wieczorny chłód, oraz na zimne wiatry na przefęcach.

Wycieczka powinna być objęta planem wychowawczym, przygotowana dużo wcześniej pod względem naukowym, turystycznym i wyekwipowania, a to na podstawie odpowiedniej literatury i map. Ponieważ trudno żądać, aby każdy uczeń sprawił sobie mapę, należy im dać do ręki szkic wycieczki. W tym celu prowadzący przygotowuje sobie na kalce przezroczystej szkic z mapy oraz trasy wycieczki, rysując na niej grzbiety czarnymi linjami, stawy i potoki niebiesko, a projektowaną drogę czerwono, pokrywa ją kratką w odstępach linii 3 cm. poleca młodzieży przynieść do klasy arkusz papieru kancelaryjnego również w ten sam sposób pokratkowany. Nauczyciel rysuje na tablicy, a młodzież na swoich arkuszach,

Już samo narysowanie szkicu orjentuje młodzież lepiej w trasie wycieczki, niż pokaz na najlepszej mapie, zatem szkic ten sprawi, że każdy uczestnik, mając go ze sobą na wycieczce, nie będzie tylko ślepo wstępował w ślady prowadzącego, lecz będzie się mógł sam po drodze orjentować. Poszczególne odcinki trasy należy podzielić między poszczególnych uczestników, którzy na podstawie dokładnej mapy oraz opisu przewodnika sami prowadzą, nauczyciel zaś tylko czuwa, by nie zbłądzili.

Poza tem wycieczka powinna posiadać oprócz normalnego osobistego ekwipunku także i odpowiednią ilość saganek (nie kotłów harcerskich), w których gotuje się herbatę bądź na postojach na wolnem powietrzu, bądź w schroniskach. Saganki te niosą w płóciennych futerałach uczestnicy w rękach na zmianę, należy jednak na samym początku wycieczki wyznaczyć dokładnie kolejność zmian; prowadzący lub lepiej jeden z uczestników z zegarkiem w rękę zapowiada zmianę co pół godziny.

Wreszcie jeden lub dwu uczestników prowadzą dziennik wycieczki po to, by potem opracować dla swojej szkoły referat na temat wrażeń z wycieczki. Referat ten powinien być ilustrowany przeżroczami i zdjęciami fotograficznymi, wykonanymi przez uczestników wycieczki. Referat będzie dla uczestników przeżywaniem po raz drugi przeżytych wrażeń, a dla całej szkoły będzie miał wartość wychowawczą i kształcącą.

10 przykazań higienicznych dla młodych turystów.

1. W wycieczce bierz udział tylko wtedy, gdy jesteś zupełnie zdrow. W przeddzień wycieczki przygotuj plecak, przytem nie obciążaj go zbyt, sprawdź, czy dobrze ci leży na grzbiecie. Idź spać wcześniej. W dniu wymarszu wstań o takiej porze, byś przed zbiórką zdążył spokojnie zjeść ciepłe śniadanie.

2. Maszeruj w tempie wolnem. Staraj się co kwadrans choć na chwilę odpocząć, nie siadając. Na dłuższych odpoczynkach siedź lub leż z wyciągniętymi nogami, przytem unikaj siadania na wilgotnej ziemi. Odpoczywając podczas pogody wietrznej, zwłaszcza, gdy odzież twa uległa przepoceniu, okryj się płaszczem, peleryną lub pledem.

3. W razie bólu głowy, osłabienia, zadyszki, bicia serca, zaćmienia w oczach, odpocznij natychmiast.

4. Podczas upału, gdy maszerujesz w słońcu, miej głowę przykrytą. Odchyl kołnierz od koszuli, zawiń sobie rękawy. Pod kapelusz lub czapkę możesz podłożyć chustkę, zmoczoną w wodzie.

5. Noś podczas marszu ubranie i obuwie luźne, nieuciskające. Na dłuższe marsze smaruj stopy łojem.

6. Po marszu wymocz nogi w wodzie: w zimnej kilka, jeżeli w letniej — to kilkanaście minut. Potem starannie je wytrzyj i zapudruj pudrem cynkowym lub talkiem.

7. Zabieraj ze sobą jako prowiant pokarmy posilne, nie podlegające łatwo zepsuciu (chleb, masło, jaja na twardo, cukier, czekolada i t. p.). Unikaj picia wody podczas marszu, gdyż to potęguje pragnienie. Na postojach unikaj picia wody i napojów (limonjady, kwasów) ze źródeł niepewnych. Za napój używaj mleka, lekkiej kawy lub lekkiej herbaty.

8. Kąp się tylko pod dozorem starszych w miejscu znanem i bezwzględnie bezpiecznym. Wchodź do wody po ostygnięciu ciała. Przebywaj w wodzie nie dłużej nad 5 minut. Bezpośrednio po jedzeniu kąpieli nie używaj.

9. Z potrzebami naturalnymi załatwiał się na przystankach, byś w drodze nie potrzebował dopędzać kolegów.

10. Podczas wycieczek dbaj o dostateczny sen, tylko bowiem mając mózg wypoczęty, możesz odnieść z wycieczki korzyść dla ducha i ciała. Nie kładź się nigdy spać na gołej, zwłaszcza wilgotnej ziemi. Zrób sobie posłanie ze słomy, siana, przykryj je kocem. Przed spaniem zmień koszulę. Nie śpij nigdy w mokrem obuwiu lub wilgotnych skarpetkach. Zасыpiając przy ognisku trzymaj nogi, skierowane w stronę ognia.

Przestrogi dla kąpiących się.

Nigdy nie wchodź sam do wody. Nie oddalaj się zbyt- nio od brzegu. Gdy kąpiesz się w miejscach o niepewnym gruncie lub gdy nie znasz ich głębokości ubezpiecz się liną, dając drugi koniec jej towarzyszowi, stojącemu na brzegu. Jeżeli kąpiesz się z łódki, ubezpiecz się również liną. Gdy skaczesz z łódki do wody, wracaj do niej od strony dziobu lub tyłu, nigdy z boku, gdyż łódź może się wywrócić. Jeżeli poczujesz, że siły cię opuszczają, połóż się na wznak. Gdy masz przepłynąć większą przestrzeń, pływaj również na wznak, a zwłaszcza, gdy nie możesz pozbyć się ubrania. Nigdy nie wchodź do wody, będąc a) najedzony, b) głodny lub c) zmęczony. Nie pokazuj brawury, nie spychaj kolegów z mostu lub z łodzi i nie zanurzaj głów swych współtowarzyszy pod powierzchnię wody. Nie będąc obznajmiony z wiosłarstwem i żeglarstwem, nie ruszaj nigdy łodzią na własną rękę. Nie pozostawaj w wodzie zbyt długo. Po pierwszych dreszczach przerwij natychmiast kąpiel. Nie pozostawaj następnie bez ruchu na powietrzu.

Pomoc doraźna w nagłych wypadkach.

Krwawienie. Należy odróżnić, czy mamy do czynienia z krwawieniem z tętnic (krew koloru jasno-czerwonego tryska jak z fontanny), czy z żył (krew jest ciemna, płynie powoli), czy też z najmniejszych naczyń.

W pierwszym przypadku należy ucisnąć tętnicę powyżej rany, t. j. pomiędzy raną a sercem (na kończynach przez okrężne ściśnienie opaską kończyny wraz z tętnicą powyżej miejsca krwawiącego. w drugim poniżej rany t. j. dalej od serca niż jest rana (czasami wystarczy opatrunek, uciskający samą ranę i uniesienie kończyny do góry) w trzecim, który spotyka się najczęściej, uciska się całe miejsce krwawiące. Ucisku silnego nie należy stosować bez lekarza dłużej nad kilka godzin, dłuższe bowiem wstrzymanie dopływu krwi do danego miejsca może wywołać jego zgorzel czyli gangrenę.

Ucisnąć ranę można za pomocą gazy; na nią kładzie się watę i owija bandażem.

Krwotok z nosa. Choremu zabronić wycierać nos. Należy chorego rozpiąć i posadzić go prosto bez pochylenia głowy w dół lub w tył (bo wtedy krew spływać będzie do gardła). Położyć zimny okład na nos i kark, na kończyny okłady ciepłe. Otwór nosowy dobrze jest zatkać długim, wąskim paskiem gazy sterylizowanej, grzbiet nosa uciskać palcami lub bandażem.

Omdlenie. Zemdlałego ułożyć tak, aby głowa jego znajdowała się możliwie nisko. Ubranie rozpiąć w celu zapewnienia swobodnego krążenia krwi. Ostrożnie dawać do wachania nieco eteru lub amonjaku, przyskać na twarz wodę zimną, rozcierać ciało. Nieprzytomnemu choremu nie wlewać nic do ust, gdyż może się udusić; środki trzeźwiące (krople walerjanowe, eter) można dawać dopiero wtedy, gdy chory przyjdzie do przytomności.

Odparzenie nóg. Przy odparzeniu nóg położyć na miejsce odparzone okład z wody Burowa (łyżka płynu Burowa

na szklanke wody), przykryć ceratką i obandażować. W razie utworzenia się bąbla należy przekłuć go igłą przepaloną i wypuścić płyn, nie zdzierając bąbla.

Odmrożenie. Spostrzegłszy sinawo-białą barwę odmrożenia u kolegi, ostrzec go. Odmrożone miejsca trzeć mocno śniegiem, a następnie flanelą, suknem lub rękawiczką wełnianą (w braku śniegu chusteczką zamoczoną w zimnej wodzie), dopóki skóra nie zaróżowi się i nie zmięknie. Miejsca chore posmarować następnie waseliną lub tłuszczem. Przy rozcieraniu odmrożonej części ciała nie zginać, gdyż może nastąpić pęknięcie skóry, które bardzo źle się goi. Większe odmrożenia wymagają opatrunku: na miejsca odmrożone położyć gazę, posmarowaną waseliną, przykryć z wierzchu watą i obandażować. Odmrożenia nie wolno rozgrzewać w ciepłym mieszkaniu lub ciepłym okładem.

Zmarzniętego wnieść w zaciszne chłodne miejsce, rozebrać (przez rozcięcie rękawów i spodni) i całe ciało rozcierać śniegiem, dopóki nie zniknie sztywność. Jeżeli zmarznięty źle oddycha lub nie oddycha wcale, stosować sztuczny oddech. Dopóki skóra nie zaczerwieni się choć lekko, nie wolno wprowadzać chorego do ogrzanego pomieszczenia.

Oparzenia. W razie oparzenia 1-go stopnia — zaczerwienienie skóry — położyć okład z roztworu sody (łyżeczkę na szklanke wody). W razie oparzenia 2-go stopnia — bąble na skórze — przekłuć bąble igłą przepaloną, wypuścić płyn, nie zdzierając bąbli; na miejsce oparzone położyć kawałek gazy, zmaczanej w mieszaninie oleju lnianego z wodą wapienną (w równych częściach), lub gazy, posmarowanej waseliną; na to położyć kawałek waty i przewiązać bandażem. W oparzeniach 3-go stopnia — głębokie spalenie tkanek — obmyć oparzone miejsce roztworem sody i opatrzyć jak wyżej.

Obce ciało. Z oka usunąć przez przemycie wodą lub też, odciągawszy powiekę dolną, a w razie potrzeby, odwróciwszy powiekę górną, usunąć obce ciało rogiem czystej

chusteczki albo kawałkiem waty, umaczonej w wodzie. (Górną powiekę odwracamy w ten sposób, że każemy choremu patrzeć na swoje stopy, chwytamy palcami lewej ręki lekko za rzęsy powieki górnej a kciukiem prawej ręki — przyciskamy ją i na nim powiekę wywracamy). Ciało obcych, które tkwią nieraz mocno w rogówce, nie należy ruszać, — oczodół pokrywa się jedynie watą, zawija opaską i chorego czempredziej zaprowadza się do lekarza.

Jeżeli obce ciało znajduje się w uchu lub w nosie należy zwrócić się do lekarza, gdyż często nieumiejętne zabiegi wypychają obce ciało dalej. Owady, które wlażyły do ucha, można zalać oliwą.

W razie, gdy ktoś całkiem połknie kawałek szkła, kość lub inny przedmiot z ostremi brzegami, należy dawać mu do jedzenia dużo ziemniaków tłuczonych, ryżu gęstego lub kaszy. Jeżeli zaś nastąpi udławienie, t. j. większy np. kęs utknie w gardle, zamykając wejście do tchawicy, należy chorego oprzeć brzuchem o stół i silnie uderzyć pięścią między łopatkami, co wywoła wstrząśnienie i może ułatwić wykaszenie obcego ciała. Jeżeli to nie pomoże, należy starać się wydobyc je jednym lub dwoma palcami, wprowadzonymi głęboko do gardła, co przynajmniej obluźuje kęs i pozwoli go wyrzucić z kaszlem. Kęs, tkwiący w przełyku, można zepchnąć w dół dwoma łykami wody.

Ranę każdą do chwili przybycia lekarza należy opatrzyć w sposób aseptyczny, to znaczy bezgnilny (wolny od zarazków); w tym celu należy skórę naokoło rany obmyć wodą utlenioną, benzyną lub zajodynować, nałożyć na ranę kawałek gazy sterylizowanej, potem kawałek waty i przewiązać bandażem. Osoba, robiąca opatrunek, powinna przedtem dobrze umyć ręce szczoteczką i mydłem. Jeżeli to niemożliwe, należy zwrócić pilną uwagę na to, aby nie dotknąć palcami niczego, co się styka bezpośrednio z raną.

Porażenie z gorąca i t. zw. porażenie słoneczne. Położyć chorego w cieniu głową wysoko, rozpiąć ubranie,

zimne okłady na głowę, zmywania (nie nacierania), w razie przytomności podanie zimnej wody do picia oraz środków podniecających (kawa, krople walerjanowe).

Porażenie piorunem. Rozcierać ciało, stosować środki podniecające i sztuczny oddech.

Słuczenie lub uraz. Na miejscu słuczenia położyć natychmiast okład z wody zimnej lub z wody Burowa, przykryć ceratką i obandażować. Tak samo należy postępować przy urazie oka.

Ukąszenie przez owady. Miejsca ukąszonego nie śliń, nie zalepiać plasterkami. Usunąć żądło za pomocą szczypczyków, nalać na ukąszone miejsce kroplę amoniaku.

Ukąszenie przez psa lub kota wściekłego, przez żmiję i t. p. Przewiązać nogę, rękę powyżej rany paskiem, chustką, potem przypalić ją nożem, drutem rozpalonym, jodyną, ewentualnie rozciąć ranę i wymyć bardzo mocnym roztworem nadmanganianu potasu. Skierować osobę ukąszoną natychmiast do specjalnego zakładu leczniczego.

Utonięcie. Usunąć wodę z dróg oddechowych. W tym celu osoba ratująca przewiesza topielca przez swe zgięte kolano twarzą na dół, podtrzymuje mu lewą ręką głowę, prawą zaś położoną na plecach, uciska rytmicznie jego klatkę piersiową. Gdy z topielca przestaje wylewać się woda, należy go położyć na wznak i stosować oddech sztuczny. Dawać mu do wdychania amoniak, rozcierać ciało, a gdy chory oprzytomnieje, podawać mu ciepłe napoje oraz środki trzeźwiące.

Zwichnięcie jest to wysunięcie się kości ze stawu, który przybiera wtedy inny kształt. Ułożyć chorego wygodnie, zwichniętą kończynę unieruchomić; zwichniętą kończynę górną wziąć na temblak, t. j. trzymać ją na trójkącie z chustki, której koniec zawiązuje się na węzeł na karku. Na miejsce zwichnięcia kłaść przed przybyciem lekarza zimne okłady.

Złamanie rozpoznać można po bardzo żywym bólu, wzmagającym się przy dotyku lub poruszaniu, po zmianie kształtu kończyny (porównaj uszkodzoną kończynę ze zdrową). Złamana kość objawia nieprawidłową ruchomość w miejscu złamania i treszczenie przy ruchu, czego jednak nielekarzowi stwierdzać niewolno.

W razie złamania kończyny dolnej ułożyć chorego wygodnie i unieruchomić złamaną kończynę zapomocą sztywnych podpórek (tektura, deseczka i t. p.), które miękko się wyściela (wata, chustki, siano i t. p.), i przymocowuje na zewnątrz do uszkodzonej części ciała. Złamaną kończynę górną wziąć ponadto na chustkę, jak wyżej. Żadnych prób naciągania, zestawienia nie dokonywać.

Sztuczne oddychanie. Uduszonego (topielca) położyć nawznak tak, żeby głowa była nieco niżej, niż klatka piersiowa. W tym celu podłożyć pod łopatki wałek ze zwiniętej odzieży lub koca. Język chorego podciągnąć ku przodowi. Ratujący przykłęka poza głową chorego, ujmuje silnie jego ręce za przedramiona poniżej stawów łokciowych, unosi je ku górze poza głowę, wyciąga i trzyma parę sekund. Następnie zgina obie kończyny w łokciach i uciska niemi z boku mocno klatkę piersiową, też w ciągu paru sekund. Ruchy te należy powtarzać stale, miarowo, niezbyt szybko, jeden po drugim. Ruch oddechowy robić szybko, wydechowy wolno. Zabieg stosować długo (do 2 godzin). Ratujący winni kolejno zmieniać się. Gdy ratowany zaczyna sam oddychać, okryć go i pod nakryciem mocno rozcierać i ogrzewać flaszkami z ciepłą wodą.

Ważniejsze środki opatrunkowe i odkażające. Patrz rozdział: Ekwipunek — podręczna apteczka polowa (str. 64).

Podręczniki:

Dr. J. Misiewiczówna: Podręcznik ratownictwa dla Kół Młodzieży Polskiego Czerwonego Krzyża. Warszawa, 1931
Wyd. P. Cz. K.

K. Panek: Higjena turysty. Lwów.

Wypadki narciarskie: Krótka instrukcja ratownicza przy wypadkach narciarskich i katastrofach lawinowych. Kraków 1934. Nakł. Tow. Krzewienia Narciarstwa.

OCHRONA PRZYRODY.

Wśród zasad, których powinna przestrzegać młodzież na wycieczkach, pierwsze miejsce zajmuje obowiązek ochrony przyrody.

Nie wystarczy wszakże głosić hasła ochrony przyrody i jej skarbów ustami, lecz trzeba je zrozumieć, ukochać i nosić w sercu przez całe życie jako zasadę moralną, złączoną nierozzerwalnie z najdroższym każdym pojęciem Ojczyzny. Ziemia ojczysta jest bowiem naszą żywicielką, źródłem radości i szczęścia, i dlatego nasz stosunek do niej powinien być taki, jak dziecka do ukochanej matki.

Rozważając pobudki, skłaniające nas do zajmowania się ochroną przyrody, możemy je krótko scharakteryzować w następujący sposób.

1. Pierwszym motywem, skłaniającym nas do pracy na polu ochrony przyrody, jest motyw *naukowy*. Nauka i nauczanie o przyrodzie kraju nie może odbywać się tylko w pracowniach lub salach szkolnych, lecz wychodzić musi

w przyrodę i tam szukać przedmiotów swego zainteresowania. Gdybyśmy wytepili w Polsce rzadkie gatunki zwierząt i roślin i zniszczyli ich naturalne zespoły, naruszylibyśmy tem samym podstawę rozwoju nauk biologicznych. Chroniąc poszczególne gatunki ze świata zwierzęcego i roślinnego przed zagładą i pozostawiając pewne, choćby drobne części kraju w stanie nienaruszonym w t. zw. rezerwatach i Parkach Narodowych, utrzymujemy poprostu trwale dla nauki jakgdyby wielką pracownię biologiczną w przyrodzie i stwarzamy w niej jakgdyby po wsze czasy nietykalne muzea przyrodnicze, dostępne dla każdego miłośnika przyrody.

2. Drugim motywem jest motyw *gospodarczy*. Zdawałoby się, że niszczenie pierwotnego oblicza ziemi nie naraża na szwank gospodarstwa ludzkiego w przyrodzie, lecz raczej ułatwia je n. p. przez wycinanie lasów, na których miejscu mogą powstać uprawne role, lub że przez wyniszczenie t. zw. drapieźników (orłów, pułaczy, jastrzębi i t. d.) przynosimy gospodarce ludzkiej raczej pożytek a nie szkodę. Tymczasem rzecz się ma inaczej. Sztucznie zasażone, czysto sosnowe lasy na miejscu pierwotnych lasów mieszanych stają się często żerem owadów szkodliwych, takich jak np. mniszka lub sówka choinówka, które zniszczyły doszczętnie w Wielkopolsce tysiące hektarów kultur leśnych. Ubogie i jałowe pastwiska, jakie powstają często w Karpatach na miejscu wyciętych lasów, są nieużytkami gospodarczymi i stają się pośrednią przyczyną katastrofalnych wylewów rzek i powodzi. Tępienie bocianów, myszołówów i węży sprowadza na kraj nasz klęski

gromadnego pojawu myszy polnych, wyrządzających olbrzymie szkody w plonach. Obliczono, że jeden myszołów zjada rocznie około 48.000 myszy, a jeden szpak zbiera około 200.000 sztuk gąsienic z drzew owocowych w sadzie. Oto przykłady, których możnaby przytoczyć znacznie więcej.

3. Za potrzebą ochrony przyrody przemawia również motyw *historyczno-pamiętkowy*. Oto z przyrodą każdego kraju związane są nieodłącznie dzieje Narodu. Tak, jak byłoby barbarzyństwem niszczenie zabytków budownictwa z dawnych wieków, tak samo barbarzyństwem jest wycinanie sędziwych drzew, do których przywiązana jest tradycja historyczna, ogoławanie jaskiń z nacieków (stalaktytów i stalagmitów) lub rozbijanie na kamień brukowy szczególnie dużych głazów narzutowych. Las na górze Batoroego w puszczy Białowieskiej, jako pamiętka po wielkim Królu - Zwycięsco, góra Bohut nad Zbruczem, na której szczycie leżą dotychczas kręgiem kamienie objatowe, otaczające ongiś słowiańską gontynę, Switeż nowogródzka, związana z pamięcią Mickiewicza, kamień Filaretów pod Nowogródkiem, — oto przykłady „pamiętek”, które powinny pozostać na zawsze nietykalnymi, jeżeli nie mamy zasłużyć na miano barbarzyńców, nieszanujących pamięci przeszłości swojej własnej ziemi i swego Narodu.

4. Przyrodę powinniśmy chronić również dlatego — a może przede wszystkim dlatego — że jest piękna (*motyw estetyczny*).

Nie odmawiając piękna i wysokiej wartości estetycznej dziełom rąk ludzkich, zgadzamy się

jednak z tem, że piękno przyrody dzikich turni tatrzańskich, wnętrza puszczy leśnej, kwiecistego skrawka stepu, lub jeziora, otoczonego wieńcem lasu, jest najbardziej istotnem pięknem naszej rodzinnej ziemi. To też nawet narody tak „praktyczne” jak Szwajcarzy, Holendrzy lub Amerykanie, nie szczędzą starań i pieniędzy dla ratowania zagrożonego piękna pierwotnej przyrody swych krajów w myśl słusznego przysłowia, że „nie samym chlebem człowiek żyje”. Nieprawdą bowiem jest, że z postępem cywilizacji zatracą się w człowieku odczucie piękna natury, gdyż u ludzi prawdziwie kulturalnych wzmagą się ono raczej i potęguje.

5. Ochrona przyrody łączy się ściśle z zachowaniem *swojskiego oblicza* ziemi rodzinnej t. j. owego każdemu krajowi właściwego, przyrodzonego tła, na którem jaskrawo występują różnice w kulturze i charakterze narodów i szczepów. Stare lipy, otaczające drewniany kościółek, krzyż, wrosły od starości w twarde drewno dębu, dziewięściły górskie, strojące jasnymi gwiazdami kamienne ubocza, lub złotogłowie leśne, które dostarczyły i dostarczają motywów sztuce ludowej, – oto przykłady takich, harmonijnie z ziemią polską zespolonych przedmiotów swojskiej przyrody.

Na podstawie powyższych, krótkich wywodów dochodzimy do wniosku, że hasło ochrony przyrody posiada w sobie wielkie wartości, podnoszące i uszlachetniające człowieka i dlatego powinno ono stać się jedną z głównych podstaw kształcenia duszy i charakteru młodzieży szkolnej, w myśl pięknego odezwania się Wincentego Pola:

*O! te skarby, te obrazy
I natury, i swobody
Chwytaj, pókiś jeszcze młody,
Póki w sercu jeszcze rano!
Bo nie wrócą ci dwa razy,
A schwyczone pozostaną...*

* * *

Pierwszym obowiązkiem młodzieży na wycieczkach jest sumienne i gorliwe zastosowanie się do przepisów „o zachowaniu się podczas wycieczek w stosunku do żywej i martwej przyrody” (patrz osobny rozdział). Drugim zadaniem jest zbliżenie się bezpośrednio do najpiękniejszych zabytków przyrody i poznanie wszystkich na drodze wycieczki położonych rezerwatów i Parków Narodowych. Tak, jak na wycieczce krajoznawczej zatrzymujemy się zawsze przy ruinach historycznego zamku, zwiedzamy kościółki drewniane z dawnych wieków, lub fabryki i inne cuda techniki, tak samo celem naszych wycieczek powinny być w pobliżu schronisk położone zabytki przyrody takie, jak np.: zabytkowe parki, aleje, sędziwe drzewa, piękne źródła, osobliwe grupy skalne lub wielkie głązy narzutowe. Zwiedzanie rezerwatów i Parków Narodowych wymaga więcej czasu i przygotowania, ale też daje najlepszą okazję do zbliżenia się do przyrody pierwotnej i do poznania tajemnic jej życia.

Istnieje dużo książek i broszur opisujących polskie Parki Narodowe, rezerваты oraz ważniejsze zabytki przyrody. Przeważnie są to wy-

dawnictwa Państwowej Rady Ochrony Przyrody i można je nabywać tanio (obecnie po cenach niższych) w ekspedycji wydawnictw Kasy im. Mianowskiego w Warszawie (pałac Staszica, Nowy Świat 72). Najlepszym przygotowaniem do zwiedzania Parków Narodowych i rezerwatów jest przeczytanie odpowiednich rozdziałów w obszernej książce p. t. „Skarby przyrody i ich ochrona”, Warszawa, 1932, cena zł. 12.— (w oprawie kartonowej).

Wykaz Parków Narodowych, rezerwatów oraz ważniejszych zabytków przyrody.

Województwo białostockie.

1. Park Narodowy w Puszczy Białowieskiej. Pierwotna puszcza leśna, obejmująca niemal wszystkie charakterystyczne dla Białowieży typy leśne, na obszarze 4,640,09 ha.



Mapa Parków Narodowych, rezerwatów i ważniejszych zabytków przyrody w województwie białostockim.



Park Narodowy w Białowieży.
Fragmęnt lasu liściastego z przewagą lipy.

Fot. S. Łuniewski.

W puszczy znajduje się ponadto 5 mniejszych rezerwatów przyrodniczych, które uzupełniają brakujące w Parku Narodowym typy leśne, a m. 1) **Cisówka** o obsz. 110,45 ha. najbardziej na północ wysunięte w Europie stanowisko rodzimej jodły, 2) **Białe Lasek** o obsz. 337,70 ha, bór sosnowy z facjami przejściowymi do olesu i grondu, 3) tamże na obsz. 2,50 ha, stanowisko zimoziołu północnego, 4) pas pierwotnego lasu 500 m. szer. o obsz. 1,566,04 ha, po obu stronach szosy z Hajnówki do Białowieży, 5) pas puszczy 100 m. szer. o obsz. 337,59 ha, wzdłuż szosy prużańskiej; ponadto 6) **Zwierzyniec żubrów** (o obsz. 293,98 ha), które wprowadzono tu w roku 1929. W r. 1935 ilość żubrów w Zwierzynicy wynosiła 15 sztuk. — Informacyj udziela Zarząd Parku Narodowego w Białowieży. Karty wstępu i przepustki do Parku, Zwierzynca i Muzeum Parku Narodowego, znajdującego się w Białowieży, kosztują łącznie 1,50 zł., dla młodzieży szkolnej i akademickiej 60 gr.

2. **Rozpuda** (pow. augustowski), rezerwat leśny o obsz. 130 ha, na półwyspie wrzynającym się w jezioro Rozpuda, szczególnie piękny krajobrazowo i uczęszczany licznie przez mieszkańców Augustowa. Informacyj udziela Nadleśnictwo L. P. Rozpuda, poczta Raczki.

3. **Jeziory** (powiat grodzieński). Rezerwat „Święte Błoto” w nadleśnictwie L. P. Jeziory, położony wśród bagien, obejmuje powierzchnię 62,55 ha. Przedmiotem ochrony jest mogiła i obóz powstańców z 1863 r., uczczone krzyżem pamiątkowym, oraz otaczający je drzewostan z przewagą świerka, brzozy i sosny. Informacyj udziela Nadleśnictwo L. P. Jeziory, poczta w miejscu.

4. **Rybaki** (pow. grodzieński), rezerwat dla ochrony bobrów o obsz. 424,60 ha, położony nad Niemnem (jego starem i nowym korytem) oraz na 2 wysepkach na Niemnie. Obserwację bobrów ułatwiają wysokie rusztowania drewniane. — Informacyj udziela Nadleśnictwo L. P. Mosty, poczta w miejscu.

5. **Ostrów** (pow. Ostrów Mazowiecka), rezerwat o obsz. 0,30 ha, obejmujący skupienie sosny kołnierzykowatej w ilości 22 sztuk w uroczysku „za groblą”. — Informacyj udziela Nadleśnictwo L. P. Ostrów, poczta Ostrów Mazowiecka.

6. **Wigry** (pow. suwalski), jezioro lodowcowe z charakterystyczną florą i fauną. Chronione są jego obrzeża, na których gospodarka leśna prowadzona jest przerębowo, Re-

zerwatem jest las zwany „Wasilczyki” o obsz. 477,97 ha, świerkowo-sosnowy, położony na półwyspie wchodzącym w jezioro Wigry. — Informacyj udziela Nadleśnictwo L. P. Wigry w Suwałkach oraz stacja Hydrobiologiczna nad Wigrami.

Piękny krajobraz nad Kanalem Augustowskim, Czarną Hańczą, oraz nad brzegami jezior: Sajno, Sejny, Serwy i Wigry, ochroniony został przed zeszpeceniem zarządzeniem Dyrekcji L. P. w Siedlcach, zabezpieczającym przed wycięciem lasy nadbrzeżne (w pasach 30 — 100 m. szerokości).



Żubry w puszczy Białowiejskiej w r. 1933.

Fot. Dr. Inż. J. J. Karpiński.

7. Grzędy (pow. szczuczyński), rezerwat (obręb Tajno) o obsz. 405,82 ha, pierwotny las mieszany z panującym typem zw. „grond” (złożonym z grabu i innych drzew liściastych), — Informacyj udziela Nadleśnictwo L. P. Rajgród, w miejscu poczta. Dojazd autobusem z Augustowa lub Białegostoku. Teren ten przedstawia punkt godny zwiedzania

dla zwolenników turystyki wodnej; od kanału Augustowskiego do gajówki na Grzędach jest około 6 km. drogi, z których co najmniej 4 km. sprawny kajakowiec może przebyć wodą przez rowy i kanaliki.

8. **Czapliniec** (pow. szczuczyński), rezerwat (obwód Bełda) o obsz. 12,33 ha. Stary drzewostan sosnowy z kolonją czapli (50 gniazd) — Informacyj udziela Nadleśnictwo L. P. Rajgród, poczta w miejscu.

9. **Czerwone Bagno** (pow. szczuczyński), rezerwat (obwód Tajno) o obsz. 2,179.09 ha. Pierwotny typ boru sosnowego na torfowisku wysokim; naturalne stanowisko łośia (w r. 1935 — 13 sztuk). — Informacyj udziela Nadleśnictwo L. P. Rajgród, poczta w miejscu.

Najważniejsze zabytki przyrody:

a) *drzewa*: Bobra Wielka — wiąz „Gab”, Druskieniki — dęby, Grodno — Nadleśnictwo L. P. — dąb; Porzecze — dąb Studzieniczne — jesion;

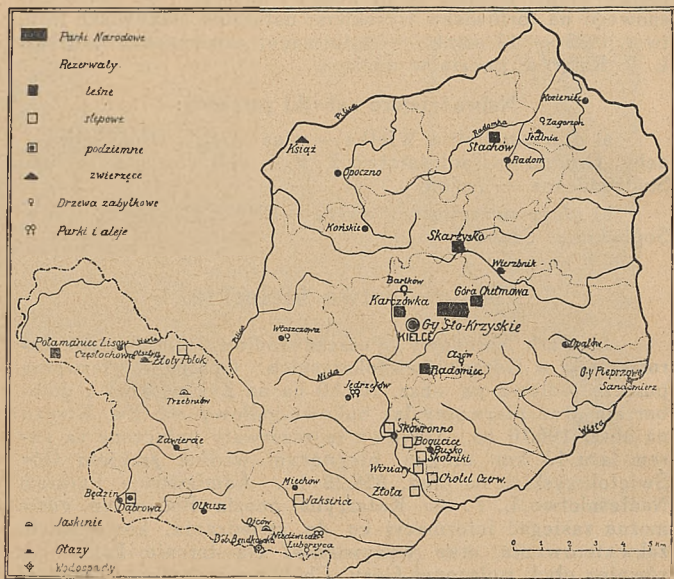
b) *głazy narzutowe*: Nowina — Pieńki, Pawłówka Nowa, Sopoćkinie, Szandubra.

Województwo kieleckie.

1. **Park Narodowy „Puszcza Jodłowa” im. Stefana Żeromskiego w Górach Świętokrzyskich.** Obejmuje pierwotną puszcze jodłową na obsz. 109.80 ha na Łysicy wraz z gołoborzem oraz pierwotny las bukowo-jodłowy na Św. Krzyżu na obsz. 196.10 ha. Obydwa te rezerваты połączone są pasem lasu 13 km. długim, biegnącym wzdłuż grzbietu Gór Świętokrzyskich na obsz. 858,28 ha. Administruje Parkiem Nadleśnictwo L. P. Św. Katarzyna, poczta Bodzentyn, gdzie można zasięgać informacyj co do zwiedzania, komunikacji, zakwaterowania oraz wyżywienia. Na terenie Parku jak również obok położonej Góry Chełmowej (opisanej poniżej pod 2), wytknięte zostały szlaki dla zwiedzających i zarejestrowane wszelkie osobliwości, godne widzenia. Wycieczki oprowadza po Parku miejscowy personel, odpowiednio przygotowany do udzielania wyjaśnień. Przy Nadleśnictwie w Bodzentynie uruchomione jest schronisko na 7 miejsc (łóżka z kompletną pościelą w dwu pokojach), przy leśnictwie Nowa Słupia (pod Św. Krzyżem) na 2 miejsca; noclegi w cenie po 1.50 zł. od osoby.

2. **Góra Chełmowa** (pow. kielecki), rezerwat noszący nazwę „Serwis” o obsz. 183.20 ha. Pierwotny bór modrzewiowy z przejściem do lasu z dębem, bukiem i jodłą. — Informacyj udziela Nadleśnictwo L. P. Św. Katarzyna, poczta Bodzentyn (por. wyżej pod 1).

3. **Dąbrowa Górnicza** (pow. będziński), na odkrywcę kopalni „Paryż” wychodnia pokładu węgla zw. Reden, najgrubszego na świecie. Własność prywatna Towarzystwa Włosko-Francuskiego Dąbrowskich Kopalń Węgla.



Mapa Parków Narodowych, rezerwatów i ważniejszych zabytków przyrody w województwie kieleckim.

4. **Złoty Potok** (pow. częstochowski), rezerwat złożony z 5-ciu części (osobnych rezerwatów) o łącznym obszarze 201.89 ha. Piękny krajobrazowo, pierwotny lub o charakterze pierwotnym las bukowy, sosnowy lub mieszany, porasta-

jący strome zbocza oraz grzbiety skalne, opadające ku dolinom i wąwozom, w rewirze zw. „Parkowe”, w otoczeniu t. zw. „djabelskiego mostu”, oraz w oddziale lasu zw. „Kaliszak”. — Informacyj udziela administracja dóbr Karola hr. Raczyńskiego w Złotym Potoku nad Wiercicą.

5. **Połamaniec i Lisów**, rezerwat o obsz. ok. 17 ha, położony na terenach dwóch sąsiadujących z sobą Nadleśnictw L. P. w powiatach częstochowskim i lublinieckim. Obejmuje 40 okazów cisów, które stanowią tu podrost i nalot w lesie świerkowo-jodłowym z olchą, jesionem, bukiem i brzoza. — Informacyj udziela: Nadleśnictwo Panki, poczta w miejscu i N-ctwo Czarny Las, poczta Sadów G. Ś.

6. **Karczówka pod Kielcami** (pow. kielecki), rezerwat o obsz. 27.87 ha, położony na wzgórzu porośniętem starym lasem sosnowym; stanowi otoczenie zabytkowego klasztoru. — Informacyj udziela Nadleśnictwo L. P. Kielce, oraz Oddział Kielecki Pol. Tow. Krajozn. w Kielcach.

7. **Radomice** (pow. kielecki), rezerwat o obsz. ok. 3 ha dla ochrony cisa, który rośnie tu w ilości ok. 400 sztuk w formie przeważnie krzaczastej. — Informacyj udziela Nadleśnictwo L. P. Dyminy, poczta Kielce.

8. **Skarżysko k. Majdowa** (pow. konecki), rezerwat cisowy o obszarze 4 ha; obejmuje 93 okazy cisów. — Informacyj udziela Nadleśnictwo L. P. Skarżysko k. Majdowa.

9. **Jaksice** (pow. miechowski), rezerwat stepowy o obsz. 8.06 ha, z rosnącym tu omanem wąskolistnym, chabrem pannońskim, lnem żółtym etc. — Informacyj udziela Nadleśnictwo L. P. Miechów, poczta w miejscu.

10. **Książ koło Tomaszowa Mazowieckiego** (pow. opoczyński); ośrodek hodowlany dla żubro-bizonów, przewiezionych tu z puszczy Białowieskiej, oraz bizonów, ofiarowanych w r. 1934 przez Polonję Amerykańską Panu Prezydentowi R. P., obejmuje obsz. 25 ha na terenie Nadleśnictwa L. P. Smardzewice, do którego zwracać się należy o informacje, poczta w miejscu.

11. **Boğucice koło Buska** (pow. pińczowski), rezerwat stepowy z roślinnością pontyjską (dyptam), o obsz. 14.40 ha, w uroczysku Grabowiec. — Informacyj udziela Nadleśnictwo L. P. Busko, poczta Chmielnik.

12. **Chotel czerwony** (pow. pińczowski), rezerwat stepowy o obsz. 2.20 ha, z pierwotną roślinnością stepową na podłożu gipsowem. Największe w Europie kryształ gipsu,

dochodzące 3 m. wysokości. Własność Ministerstwa W. R. i O. P. — Informacyj udziela p. Wojciech Mazur w Chotlu Czerwonym, poczta Wislice.

13. **Skowronno** (pow. pińczowski), rezerwat o obsz. 2,49 ha, położony na wzgórzu kredowym z roślinnością stepową. Własność Ministerstwa W. R. i O. P. — Informacyj udziela p. Wojciech Mazur (patrz wyżej).

14. **Winiary Zagojskie** (pow. pińczowski), rezerwat o obsz. 0,5 ha. Step z roślinnością pierwotną. Własność Ministerstwa W. R. i O. P. — Informacyj udziela p. Jan Anyż w Winiarach Zagojskich, pow. Pińczów.

15. **Skotniki Nowe** (pow. pińczowski), rezerwat o obsz. 0,75 ha. Step z roślinnością pierwotną. Własność Ministerstwa W. R. i O. P. — Informacyj udziela p. Wojciech Mazur w Chotlu Czerwonym, poczta Wislica.

16. **Złota** (pow. pińczowski), rezerwat o obsz. 3.— ha, obejmujący najdalej na pd.-wschód wysuniętą wyspę rodzimego modrzewia polskiego, odznaczającego się wspaniałym wzrostem. — Informacyj udziela zarząd dóbr pp. Wesołowskich w Złotej.

17. **Stachów** (pow. radomski), rezerwat o obsz. 178,40 ha, położony w lesie, zwanym „Kaptur”. Teren dydaktyczny i wypoczynkowy, zagospodarowany parkowo, odwiedzany licznie przez ludność miasta Radomia. — Informacyj udziela Nadleśnictwo L. P. Stachów.

Najważniejsze zabytki przyrody:

a) *drzewa*: Bartków — dąb „Bartek”, Cisów — cisy, Luborzyca — dąb, Włoszczowa — lipa, Zagożdżon (Pionki) Nadleśnictwo L. P. — dąb królewski;

b) *parki*: Jędrzejów — park „Opacki”, Niedźwiedz — park dworski;

c) *przyroda nieożywiona*: Jedlnia — głąz narzutowy, Ojców — skały i jaskinie, Olsztyn — jaskinie, Trzebnów — jaskinie, dolina Bętkowska — wodospad.

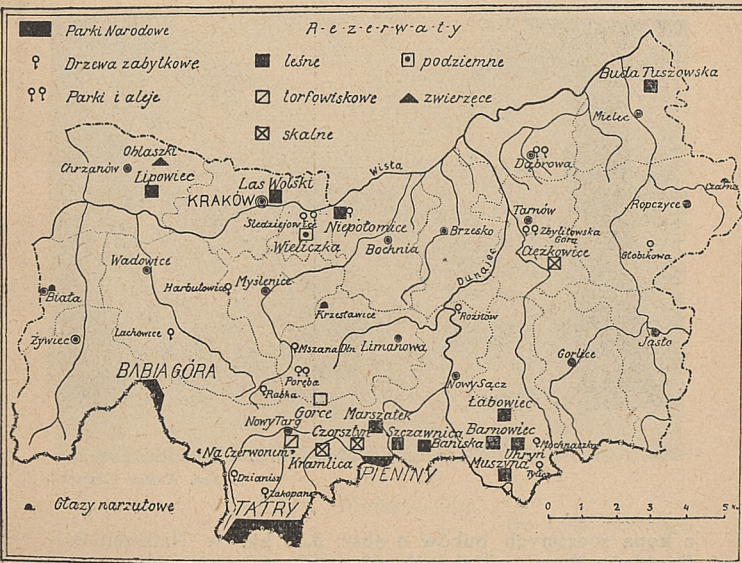
Województwo krakowskie.

1. **Park Narodowy Tatrzański**, znajdujący się od wielu lat w stadium organizacji, — jest w dużej części (9.000 ha) własnością Państwa. Informacyj udziela Zarząd Państwowy

Lasów Podhalańskich w Zakopanem (droga do Kuźnic, przy tartaku).

2. Park Narodowy w Pieninach o obsz. 741.90 ha, obejmuje słynny z piękności przełom Dunajca przez Pieniny, doliny potoków Sobczańskiego i Pienińskiego. Kierownictwo Parku znajduje się w Krościenku nad Dunajcem, tam też należy zwracać się o informacje w sprawie wycieczek.

3. Park Narodowy na Babiej Górze (w trakcie tworzenia). Część południowa o obsz. 403.83 ha pozostaje pod



Mapa Parków Narodowych, rezerwatów i ważniejszych zabytków przyrody w województwie krakowskim.

zarządem Nadleśnictwa L. P. w Zubrzyicy Górnej, poczta Zubrzyca Górna, pow. nowotarski; część północna o obsz. 642.22 ha, stanowiąca własność Polskiej Akademii Umiejętności, a obejmująca szczytową partję Babiej Góry powyżej

t. zw. górnego płaja, uznana została za rezerwat zupełny uchwałą Walnego Zgromadzenia P. A. U. z czerwca 1934 r. — Informacyj udziela gospodarz schroniska P. T. T. na Babiej Górze, p. Władysław Midowicz.

4. **Niepołomska puszcza** (powiat bocheński). Na terenie puszczy istnieją 4 nieduże rezerваты, posiadające jednak dużą wartość naukową; w nadleśnictwie Niepołomska: 1) w oddziale 270-c partja lasu ze stanowiskiem długosza królewskiego na obsz. 1,50 ha, 2 w oddziale 123 partja lasu



Widok na Babią Górę.

Fot. Kulisz i Święch.

z kępą rodzimych buków o obsz. 3,36 ha; w Nadleśnictwie Grobla; 3) w oddziałach 60 i 62 pierwotny drzewostan dębowo-lipowy na obsz. 22,44 ha i 4) w oddziale 99 f. t. zw. kompleksie „Koło” pierwotny las lipowy o obsz. 2,83 ha. — Informacyj udzielają Nadleśnictwa: Grobla (pow. bocheński) i Niepołomska, poczta w miejscu.

5. **Lipowiec** (w maj. Mętków, gm. Babice, pow. chrzanowski), las bukowy o obsz. 11,02 ha, z jedynym w Polsce stanowiskiem storczyka *Helleborine microphylla*, chroniony jako otoczenie malowniczych ruin zamku. Własność prywat-

na p. Kraft-Henckel-Donnersmarcka. — Informacyj udziela na miejscu dozorca ruin zamku.

6. **Płaza** (pow chrzanowski), rezerwat w lesie zw. „Oblaszki” o obsz. 268,82 ha, stanowiącym resztkę dawnej puszczy Dulowskiej. Drzewostan sosnowy z bogatą florą porostów. Teren toków cietrzewi. — Informacyj udziela zarząd dóbr Adama hr. Starzeńskiego w Kościelcu, poczta Chrzanów,

7. **Kraków**, rezerwat „**Las Wolski**” o obsz. 324,60 ha. Las mieszany, głównie bukowy, położony w głębokich jarach



Tatry. Morskie Oko.

Fot. bracia Zwolińscy.

o stromych, urwistych stokach. Tylko część tego lasu, otaczająca Panieńskie Skały, ma charakter rezerwatu zupełnego, reszta zagospodarowana na zasadach lasu ochronnego z uwzględnieniem charakteru parku publicznego. „Las Wolski” posiada ładny zwierzyniec przeważnie fauny krajowej, odwiedzany chętnie przez młodzież. — Informacyj udziela Zarząd parku miejskiego „Las Wolski”, Kraków, Zarząd miejski, Wydz. I.

8. **Poręba Wielka, rezerwat im. Władysława Orkana** w **Gorcach** (pow. limanowski) o obsz. 120.— ha. Obejmuje partję pierwotnej puszczy karpackiej. — Informacyj udziela zarząd dóbr Ludwika hr. Wodzickiego, Poręba Wielka, p. Niedźwiedz.

9. **Buda Tuszowska** (pow. mielecki), rezerwat im. prof. Stanisława Sokołowskiego o obsz. ok. 6 ha. położony na t. zw. Jaźwianej Górze. Obejmuje las mieszany z jodłą,



Lipowiec; ruiny zamku i rezerwat leśny,

Fot. J. Bułhak

dębem, świerkiem i klonem. Własność d-ra Jana Włodka, profesora Uniw. Jag. w Krakowie. — Informacyj udziela leśniczy w Tuszowie.

10. **Czorsztyń** (pow. nowotarski). Rezerwat o obsz. 8.63 ha, obejmuje bramę skalną po obu stronach drogi Czorsztyń-Niedzica u stóp góry Zamkowej oraz kompleks skałek na lewym brzegu Dunajca z ruinami starego zamczyska. Utworzony w r. 1921 przez St. hr. Drohojowskiego,

obecnie chroniony jest jako otoczenie ruin zamku, stanowiących zabytek. — Informacyj udziela Kierownictwo Parku Narodowego w Pieninach, Krościenko nad Dunajcem.

11. **Marszałek pod Lubaniem** przy Krościenku (pow. nowotarski), rezerwat leśny o obsz. 1.64 ha, obejmujący partję pierwotnego boru modrzewiowego. — Informacyj udziela Kierownictwo Pienińskiego Parku Narodowego w Krościenku nad Dunajcem, oraz Nadleśnictwo L. P. Stary Sącz.

12. **Kramnica**, grupa skał w gminie Nowa Biała (pow. nowotarski), położona po obu brzegach rzeki Białej, piękna pod względem krajobrazowym.



Rezerwat im. Wł. Orkana w Gorcach.

Fot. S. Mucha.

13. „**Na Czerwonym**” pod Nowym Targiem, rezerwat o obsz. 2 ha. Torfowisko z kosodrzewiną i typowymi kompleksami, charakterystycznymi dla torfowiska wysokiego.

14. Szczawnica, dwa rezerваты skalne i leśne: 1) o obsz. 22.39 ha zwany „**Kacze**”, pokryty częściowo lasem pierwot-

nym, złożonym ze świerka i jodły oraz z pierwotną roślinnością na skałach,— oraz 2) rezerwat obejmujący starodrzew świerkowy, na obszarze 26.69 ha, zwany „Hulina”. Własność Adama hr. Stadnickiego. — Informacji udziela zarząd dóbr p. A. Stadnickiego, Nawojowa, poczta Nowy Sącz lub Zarząd Parku Narodowego w Pieninach w Krościenku n/D.

15. Nawojowa (pow. nowosądecki). Cztery prywatne rezerваты, a m. 1) **Baniska** o obsz. 20 ha, obejmujący partję pierwotnej puszczy karpackiej dolno-regłowej, jodłowo-buko-



Aleja topolowa pomiędzy Kazimierzem a Puławami.

Fot. J. Bułhak.

wej, 2) **Barnowiec** o obsz. 2 ha, pierwotna puszcza jodłowo-bukowa z wyspami świerka, 3) **Łabowiec** o obsz. 10 ha, pierwotny las bukowy, 4) **Uhryń** o obsz. 10 ha, pierwotny las jodłowy. — Informacji udziela zarząd dóbr p. Adama hr. Stadnickiego, Nawojowa, poczta Nowy Sącz.

16. **Muszyna** (pow. nowosądecki), rezerwat o obszarze 17.80 ha, obejmujący pierwotny las lipowy z domieszką modrzewia polskiego. — Informacji udziela Nadleśnictwo L. P. Muszyna, poczta w miejscu.

17. **Ciężkowice** (pow. tarnowski), rezerwat zw. „Skamieniałe Miasto” o obsz. ok. 22.— ha. Ogromne skały,

w liczbie około 20, z piaskowca ciężkowickiego, tworzą tu niby ruiny prastarego grodu na prawym brzegu rzeki Białej. Na szczytach skał rośnie sosna. Własność gminy Ciężkowice. — Informacyj udziela Oddział Tarnowski Polsk. Towarzystwa Krajoznawczego, Tarnów ul. Nowy Świat 33.

18. Wieliczka (pow. wielicki), rezerwat podziemny „Grotta Kryształowa”. Komora w głębokości 80 m pod ziemią w kopalni soli, której ściany i sklepienie pokryte są kryształami soli.—Informacyj udziela Rada administracyjna salin w Wieliczce.

Najważniejsze zabytki przyrody:

- a) *drzewa*: Dzianisz — dąb, Głobikowa — jesiony, Harbutowice — cisy, Lachowice — cisy, Mochnaczka — lipa, Mszana Dolna — lipa, Niepołomice — dęby, Rabka — lipy, Rożnów—dęby, Tylicz — dęby, Zakopane — jesion Walczaka;
- b) *parki*: Poręba Wielka, Śledziejowice, Zbylitowska Góra;
- c) *głazy narzucone*: Biała, Czarna, Dąbrowa.

Województwo lubelskie.

1. „Jata” w Jagodnem pod Łukowem. Rezerwat o obsz. 281,53 ha, obejmujący piękny las jodłowy i mieszany o charakterze pierwotnym. — Informacyj udziela Nadleśnictwo L. P. Łuków, oraz Leśnictwo Jagodne, poczta Łuków.

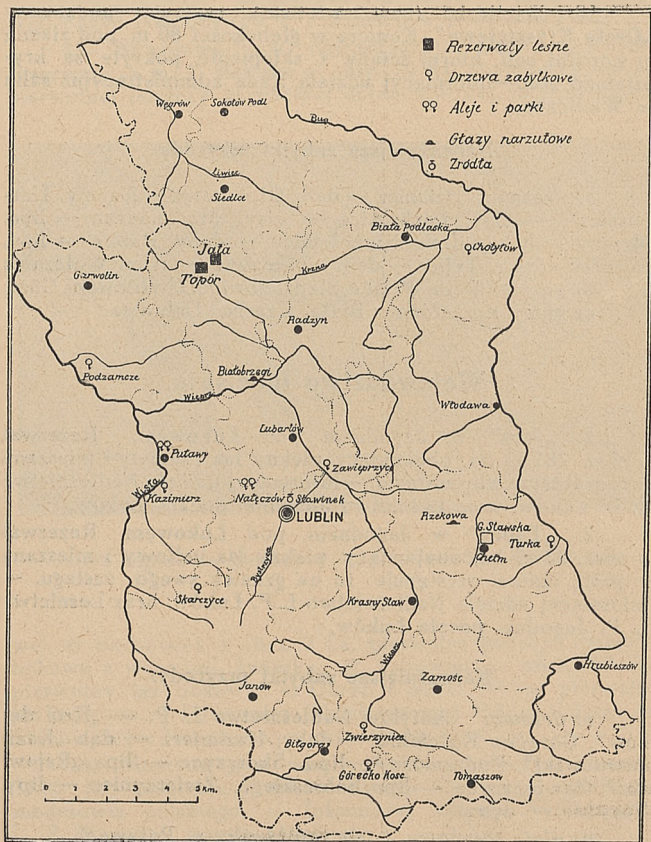
2. „Topór” w Jagodnem pod Łukowem. Rezerwat o obsz. 53,45 ha, obejmujący piękny las jodłowy i mieszany z jodłą, która występuje tu na granicy swego zasięgu, — Informacyj udziela Nadleśnictwo L. P. Łuków, oraz Leśnictwo L. P. Jagodne, poczta Łuków.

Najważniejsze zabytki przyrody:

- a) *drzewa*: Chotyłów Nadleśnictwo L. P. — „Król dębów”, Górecko Kościelne — dęby; Kazimierz — dąb „Kazimierzowski”, Podzamcze — lipa, Skorczyce — lipa „Rejowska”, Zawieprzyce — lipa Sobieskiego, Zwierzyniec — lipy, Husynne — dęby;
- b) *aleja topolowa*, t. zw. królewska w Puławach;
- c) *park* w Nałęczowie;

d) głązy narzutowe: Białobrzegi, Rzekowa;

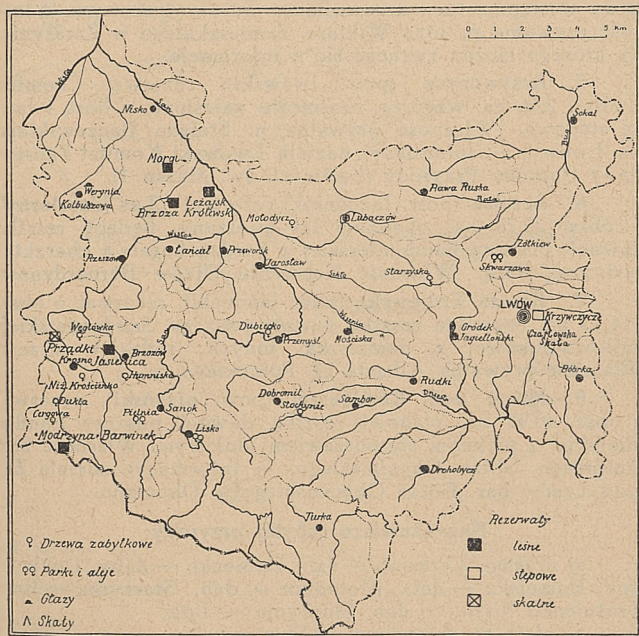
e) źródła siarczane: Sławinek.



Mapa Parków Narodowych, rezerwatów i ważniejszych zabytków przyrody w województwie lubelskim.

Województwo lwowskie.

1. **Jasienica Rosielna** (pow. brzozowski), rezerwat o obsz. 160.96 ha dla ochrony cisa, który rośnie tutaj jako domieszka w drzewostanach jodłowych. — Informację udziela zarząd dóbr p. Stanisława Wysockiego w Jasienicy Rosielnej.



Mapa Parków Narodowych, rezerwatów i ważniejszych zabytków przyrody w województwie lwowskim.

2. **Barwinek** koło Dukli (pow. krośnieński), rezerwat zwany **Modrzyna** o obsz. 6.12 ha, dla ochrony modrzewia polskiego. Własność prywatna firmy Rosenthal, Bahrer i S-ka w Barwinku.

3. **Odrzykoń** (pow. krośnieński), rezerwat „Prządki”, charakterystyczne formy erozyjne piaskowca ciężkowickiego, na jednej z nich ruiny zamku. Własność prywatna. Chronione jako zabytek — Informacyj udziela Oddział Krakowski Ligi Ochrony Przyrody, Kraków, ul. Lubicz 46.

4. **Bystre k. Baligródu** (pow. leski). Rezerwat o pow. 3,36 ha (na pd.-wsch. zboczu góry Jawor) dla ochrony cisa, który występuje tu w drzewostanie jodłowo-bukowym. Własność prywatna p. Jana Wiktora, zamieszkałego w Zarszynie, do którego można zwracać się o informacje.

5. **Krzywczyce** (pow. lwowski), rezerwat **Chomic** o obsz. 2,56 ha; wzgórze, częściowo zalesione, z florą i fauną stepową. Własność prywatna p. Stefana Baczewskiego we Lwowie. — Informacyj udziela Lwowski Komitet Państw. Rady Ochrony Przyrody (Lwów ul. św. Marka 1).

6. **Leżajsk** (pow. łańcucki), rezerwat „Las klasztorny” o obsz. 22,78 ha, obejmuje las mieszany, będący resztką dawnej puszczy Sandomierskiej z bardzo bogatą i charakterystyczną florą. Własność Konwentu Ojców Bernardynów.

7. **Brzoza Królewska** (pow. łańcucki), rezerwat o obsz. 214,13 ha, obejmuje resztkę dawnej puszczy Sandomierskiej, jodłowo-bukowej z domieszką innych rodzajów drzew. Własność prywatna Alfreda hr. Potockiego.

8. **Morgi pod Kamieniem** (pow. nizański), rezerwat o obsz. 40,93 ha, stanowi resztkę dawnej puszczy Sandomierskiej z pięknym starodrzewiem jodłowym. Własność bar. Antoniego Götza Okocimskiego. — Informacyj udziela Zarząd Lasów bar. Götza Okocimskiego w Okocimiu.

Najważniejsze zabytki przyrody:

a) *drzewa*: Cerkowa — dąb, Dubiecko — dęby, Dukla — lipy, Humniska — dąb, Mołodycz — dąb, Starzyska — lipy, Krościenko Niżne — dąb, Słochynie — lipa;

b) *aleja* modrzewiowa w Skwarzawie;

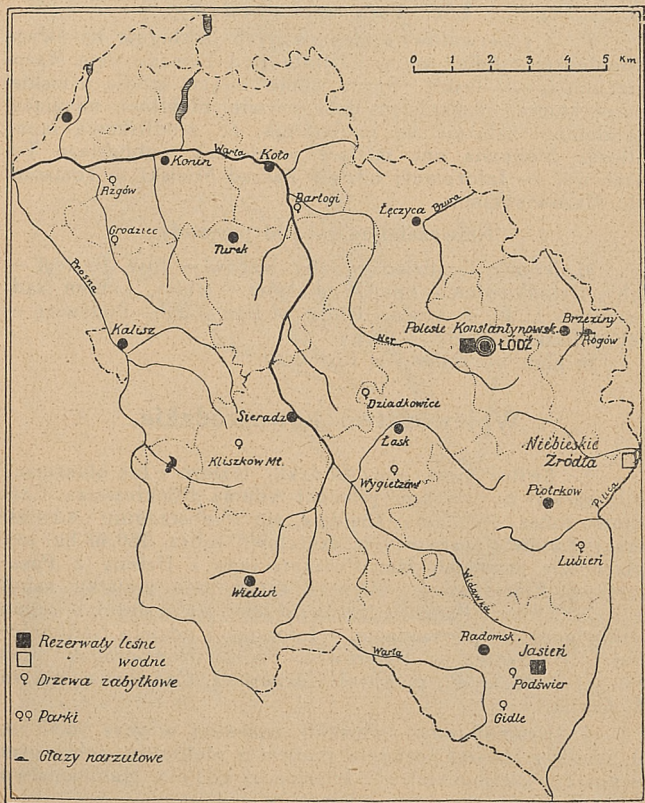
c) *parki*: Pielnia, Posada Leska;

d) *skały*: Czartowska Skała.

Województwo łódzkie.

1. **Łódź. Miejski park ludowy na Polesiu Konstantynowskim** o obsz. 9 ha, obejmuje las mieszany o charakterze pierwotnym (dęby 400-letnie, jodły i świerki ok.

200-letnie). — Informacyj udziela Towarzystwo Przyrodnicze im. St. Staszica, Łódź, park Sienkiewicza.



Mapa Parków Narodowych, rezerwatów i ważniejszych zabytków przyrody w województwie łódzkim.

2. Jasiień (gm. Kobiełe Wielkie, pow. radomszczański), rezerwat o obsz. 15,99 ha dla ochrony cisa, który występuje

tutaj jako nalot okazów typu krzewiastego w podszyciu lasu mieszanego. Własność prywatna spadkobierców Berka Fischmana. — Informacyj udziela Towarzystwo Przyrodnicze im. St. Staszica, Łódź, Park Sienkiewicza.

3 Z rezerwatów projektowanych zasługują na uwagę „**Niebieskie Źródła**” we wsi Utrata pod Tomaszowem Mazowieckim (pow. łaski). Są to silnie bijące źródła o niskiej temperaturze, kamienistym dnie, barwie błękitnej, mieniającej się zielono, zależnie od oświetlenia, ze źródłiskową fauną i florą. Stanowią one miejsce wycieczek pobliskiego Tomaszowa. — Informacyj udziela Zarząd Miejski w Tomaszowie Mazowieckim.

Najważniejsze zabytki przyrody:

a) *drzewa*: Grodziec — dęby, Rzgów — lipy, Barłogi — dęby, Dziadkowice — lipa, Wygiełzów — wiązy, Lubień Nadleśnictwo L. P. — sosna, Gidle — lipa i dąb, Podświer — dąb, Kliszków Mały — dęby;

b) *głaz narzutowy* w Rogowie.

Województwo nowogródzkie.

1. **Świteź** (pow. nowogródzki), jezioro i las otaczający je, rezerwat poświęcony pamięci Adama Mickiewicza. Częściowo (obsz. 467.72 ha) znajduje się w posiadaniu Administracji Lasów Państwowych, częściowo (obsz. 360.40 ha) jest własnością prywatną Jana Puszkarskiego i Heleny z Puszkarskich Pieniakowej. Większą część tego majątku nabył w r. 1935 Skarb Państwa (zarówno lasy, jak jezioro), o kupno reszty toczą się pertraktacje. — Informacyj udziela Nadleśnictwo L. P. Świteź w Batorówce, poczta Nowogródek, oraz delegat P. R. O. P., p. Karol Karpowicz, Czombrów, poczta Walówka.

2. **Kromań** (pow. stołpecki), rezerwat o obsz. 56.67 ha, obejmujący las nad jeziorem znanem z piękności, położonem w puszczy Nalibockiej. — Informacyj udziela Nadleśnictwo L. P. Naliboki, poczta w miejsku.

Najważniejsze zabytki przyrody:

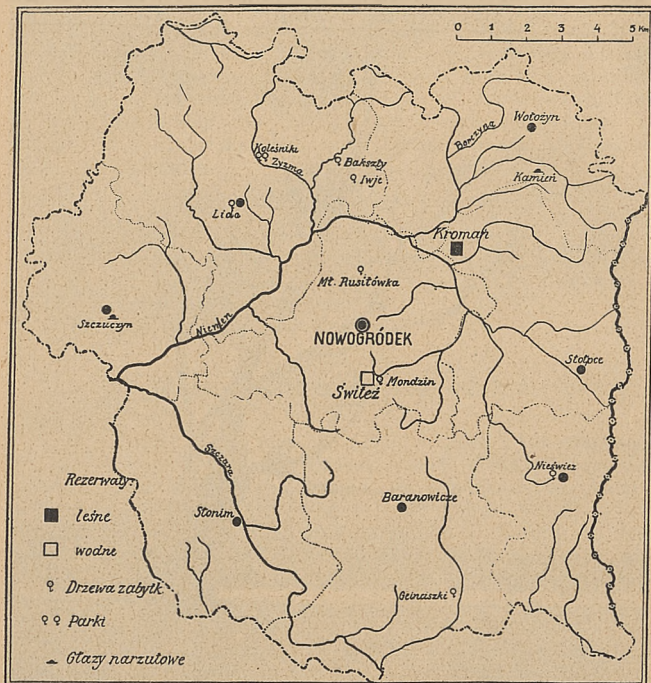
a) *drzewa*: Lida — sosny, Mała Rusitówka — dęby, Bakszty Nadleśnictwo L. P. — dąb, Nieśwież — lipy, Iwie — lipy, Geinciszki — dąb, Mondzin — sosna;



Świtez Mickiewiczowska nocą.

Fot. J. Bulhak.

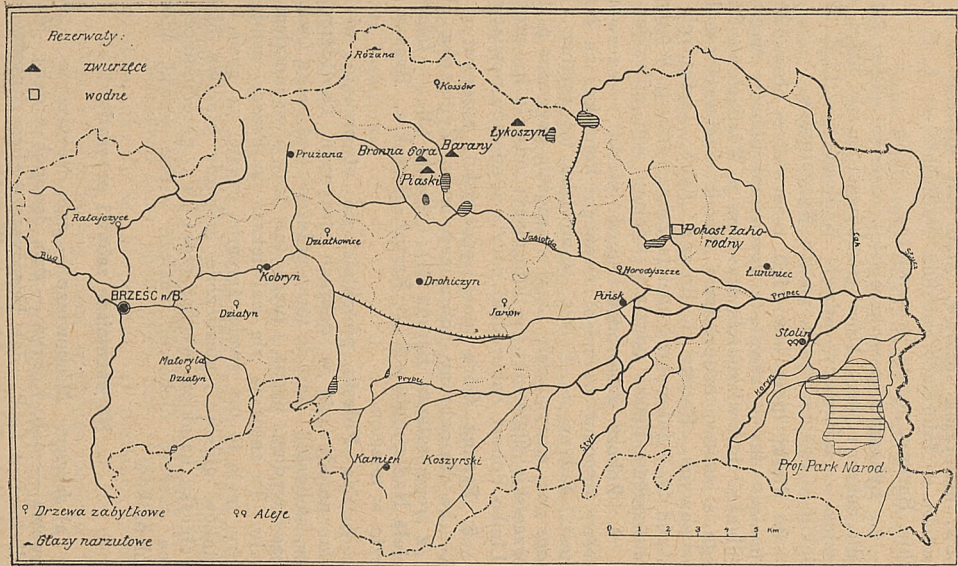
- b) park klasztorny w Koleśnikach, Woroncza — dąb;
 c) glazy narzucone: Kamień, Szczuczyn; „Kamień Filaretów” pod wsią Karczowa, pow nowogródzki.



Mapa Parków Narodowych, rezerwatów i ważniejszych zabytków przyrody w województwie nowogródzkim.

Województwo poleskie.

1. Barany (pow. kosowski), rezerwat o obsz. 110,50 ha dla ochrony bobrów, położony nad rzeką Żegulanką. Rezerwat ten został w r. 1934 rozszerzony o obszar 775 ha, który



Mapa Parków Narodowych, rezerwatów i ważniejszych zabytków przyrody w województwie poleskiem.

stanowi matorcznik łosiowy. Stan łośi wynosił w r. 1934 22 sztuki. — Informacyj udziela Nadleśnictwo L. P. Iwacewiczkie, Barany, poczta Iwacewice.

2. **Łykoszyn** (pow. kosowski), rezerwat o obsz. 2.417.03. ha dla ochrony łośi, które przebywają tu w ilości około 87 sztuk. — Informacyj udziela Nadleśnictwo L. P. Wiadotupickie w Iwacewiczach, poczta Wiadotupice.

3. **Piaski** (pow. kosowski), rezerwat o obsz. 123.4 ha, obejmujący las i zarośla z żeremiami bobrów nad rzeką Żegulanką. Jest własnością prywatną p. Władysława Pusłowskiego, a stanowi uzupełnienie dwóch rezerwatów w lasach państwowych Barany i Bronna Góra, opisanych pod 1) i pod 5). — Informacyj udziela Zarząd dóbr p. Władysława Pusłowskiego, Piaski, poczta w miejscu, woj. poleskie.

4. **Pohost Zahorodzki** (pow. piński), rezerwat dla ochrony orzecha wodnego, zwanego kotewką, na jeziorze Pohost. Jedyne w Polsce stanowisko tej rośliny (*Trapa natans* var. *muzzanensis*). Jest własnością prywatną p. Janiny Skorzewskiej-Ogińskiej. — Informacyj udziela ks. proboszcz M. Limbo, Pohost Zahorodzki, poczta w miejscu, powiat piński.

5. **Bronna Góra** (pow. prużański), rezerwat o obsz. 150.— ha dla ochrony bobra nad rzeką Żegulanką. Łączy się z rezerwatami: Barany (1) i Piaski (3). — Informacyj udziela Nadleśnictwo L. P. Kartuz - Bereskie, Bronna Góra, poczta w miejscu.

6. Na **Polesiu** projektuje się utworzenie wielkiego parku narodowego w dobrach ordynacji Dawidgródeckiej (pow. stoliński). Jest to teren położony nad rzeką Lwą, obejmujący wydmy, bagna i pierwotne lasy o wspaniałem podszyciu. Tu znajduje się największa w Polsce ostoja łośi. Bobry mają tu też swoje żeremia; częste są rysie i żbiki, z ptaków głuszec i niezliczone gromady ptactwa błotnego. Wycieczka kajakiem wzdłuż rzeki Lwy, przecinającej samo serce puszczy olchowej, znaleźć winna wśród młodzieży zwolenników.

Najważniejsze zabytki przyrody:

a) *drzewa*: Minkowicze — dąb, Nowoszyce — świerk, Derewna — dąb, Kobryń — dąb, Janopol — dęby, Małoryta Nadleśnictwo L. P., — dąb, Horodyszczce—lipy, Kossów—sosna;

b) *aleja dębowa* Stolin — Wysock;

c) *głazy narzutowe*: Różana.

Województwo pomorskie.

1. **Kępa Radłowska** (Redłowska) w pow. morskim, rezerwat o obsz. 127.49 ha, zasługujący na nazwę parku narodowego, obejmuje piękny las nadmorski z występującym tu jarząbem szwedzkim. Rezerwat ten, pozostający pod specjalną opieką Nadleśnictwa L. P. w Chylonji (poczta w miejscu), został w r. 1934 zorganizowany i urządzony w sposób umożliwiający wygodne jego zwiedzanie, a zarazem zapewniający ochronę zabytkowej roślinności. Posiada wygodne ścieżki i schodki, tablice ostrzegawcze i t. p.

2. **Klonowo** (pow. brodnicki). Rezerwatem jest wąwóz Branicy między Lidzbarkiem a Gutowem (obsz. 50.50 ha); obejmuje zalesioną wyspę dyluwjalną w dolinie Branicy przy Gutowie oraz malownicze brzegi jeziora Lidzbark. — Informacyj udziela Nadleśnictwo L. P. Lidzbark, poczta w miejscu.

3. **Zbiczno** (pow. brodnicki), rezerwat „Górale” o obsz. 3.79 ha dla ochrony czapli, która gnieździ się tu w drzewostanie sosnowym. — Informacyj udziela Nadleśnictwo Zbiczno, poczta w miejscu.

4. **Dąbrowa Chełmińska** (pow. chełmiński), rezerwat w **Linjach** o obsz. 5.56 ha, obejmujący torfowisko z brzozą karłowatą, która posiada tutaj jedyne stanowisko w zachodniej Polsce. — Informacyj udziela Nadleśnictwo L. P. Leśno, poczta Kowalewo,

5. **Jamy** (pow. chełmiński), rezerwat zw. „**Ostrów Panieński**” o obsz. 168.45 ha, obejmujący las mieszany o charakterze naturalnym z panującym wiązem i kresowemi stanowiskami paklonu. — Informacyj udziela Nadleśnictwo L. P. Jama, poczta Mokre,

6. **Reptowo** (pow. chełmiński), rezerwat prywatny hr. Alvenslebena z Ostromecka o obsz. 2 ha, obejmujący gniazda czapli wśród młodych zagajników sosnowych.

7. **Starogród** (pow. chełmiński), trzy rezerваты stepowe o obsz. ok 10 ha, obejmujące: a) północny stok parowu Kałduskiego i zbocza doliny Wisły aż po górę św. Wawrzyńca, b) południowy brzeg wielkiego parowu Starogrodzkiego, oraz c) zbocza Wisły między Kiełpem a Starogrodem. Krajobraz należący do najpiękniejszych na Pomorzu, ze skupieniami roślin stepowych.

8. **Ostrowo** (pow. chojnicki), rezerwat torfowiskowy o obsz. 2 ha nad jeziorem Mętno z brzozą niską w zespo-

łach charakterystycznych dla torfowisk przejściowych. — Informacyj udziela Nadleśnictwo Giełdoń, poczta Męcikał.

9. Dębowo (pow. gniewski), rezerwat zbocza Wisły pod Opaleniem o obsz. 103 ha. Interesujący las z wielką ilością roślin pontyjskich w podsyciu, położony nader ma-



lowniczo na zboczach Wisły, pociętych parowami między Kozielcem a Widlicami. — Informacyj udziela Nadleśnictwo L. P. Dębowo, poczta Smętowo.

10. **Kartuzy** (pow. kartuski), rezerwat „**Góra Zamkowa**” o obsz. 9.19 ha obejmujący pierwotny las bukowy, charakterystyczny dla pojezierza kaszubskiego. — Informacyj udziela Nadleśnictwo L. P. Kartuzy, poczta w miejsku.

11. **Kartuzy** (pow. kartuski), rezerwat „**Smolne Błoto**” o obsz. 34.15 ha, obejmujący torfowisko wrzosowe z roślinnością typową dla torfowisk typu zachodnio-bałtyckiego. — Informacyj udziela Nadleśnictwo L. P. Kartuzy, poczta w miejsku.

12. **Mirachowo** (pow. kartuski), rezerwat „**Staniszewskie Błoto**” o obsz. 48.52 ha, obejmujący charakterystyczne dla Kaszubszczyzny torfowisko wrzosowe z jedynym w Polsce stanowiskiem atlantyckiego wrzosu oraz bazyńny. — Informacyj udziela Nadleśnictwo L. P. Mirachowo, poczta w miejsku.

13. **Mirachowo** (pow. kartuski), rezerwat torfowiskowy o obsz. 42.50 ha z bujnie rozwijającymi się zespołami torfowców oraz gniazdami zórawi, położony nad jeziorem **Wielkim** pod Mirachowem. — Informacyj udziela Nadleśnictwo L. P. Mirachowo, poczta w miejsku.

14. **Mirachowo** (pow. kartuski), rezerwat torfowiskowy o obsz. 0.30 ha, położony nad jeziorkiem Turzycowem, z jedynym w zachodniej Polsce stanowiskiem turzycy skąpokwiatowej. — Informacyj udziela Nadleśnictwo L. P. Mirachowo, poczta w miejsku.

15. **Mirachowo** (pow. kartuski), rezerwat na jeziorze **Kamiennem** dla ochrony lobelji Dortmanna. — Informacyj udziela Nadleśnictwo L. P. Mirachowo, poczta w miejsku.

16. **Giertoż** (pow. lubawski), rezerwat o obsz. 0.81 ha, obejmujący drzewostan sosnowy z kolonją czapli. — Informacyj udziela Nadleśnictwo L. P. Kostkowo, poczta Rybno.

17. **Góra**, Nadleśnictwo L. P. (powiat morski). Rezerwat o obszarze 54.7 ha, położony u ujścia Piaśnicy, obejmuje szereg zbiorowisk roślinnych, poczynając od zarośli sosnowo-dębowych, a kończąc na torfowiskach. Największą osobliwością rezerwatu są takie rośliny jak woskownica, wrzosiec, bazyńna, paproć *Osmunda regalis* i inne. — Informacyj udziela Nadleśnictwo L. P. Góra, poczta Zamostne.

18. **Żarnowiec** (powiat morski), rezerwat nad **Piaśnicą** o obsz. ok. 4 km², typowy teren wydmy z charakterystyczną roślinnością, łąki i torfowiska nad ujściem rzeki,

oraz flora halofitów wybrzeża Bałtyku. — Informacyj udziela dzierżawca domeny państwowej p. Zipser w Żarnowcu poczta Krokowo.

19. **Rozewie** (pow. morski), rezerwat „**przylądek Rozewski**” o obsz. ok. 10.— ha, obejmuje las bukowy na stromym brzegu morskim ze stanowiskami obówika i rokitnika. Podlega ochronie ze strony Urzędu Marynarki Handlowej.

20. **Tarczyny** (pow. lubawski), rezerwat o obsz. 1 ha, obejmujący drzewostan sosnowy z kolonją czapli. — Informacyj udziela Nadleśnictwo L. P. Kostkowo, poczta Rybno.

21. **Dobre** (pow. świecki), piękne zespoły roślin torfowiskowych na obsz. 21.24 ha nad jeziorem Łąkorz. — Informacyj udziela Nadleśnictwo L. P. Warlubie, poczta w miejscu.

22. **Stara Rzeka** (pow. świecki), rezerwat torfowiskowy o obsz. 13.03 ha, położony nad jeziorkami Dury w liczbie pięciu. — Informacyj udziela Nadleśnictwo L. P. Osie, poczta w miejscu.

23. **Szczerkowo** (pow. świecki), rezerwat o obsz. 70.10 ha; oaza pierwotnego lasu liściastego wśród rozległych borów sosnowych z najobfitszym skupieniem brekiń w Polsce. — Informacyj udziela Nadleśnictwo L. P. Osie, poczta w miejscu.

24. **Wierzchlas** (pow. świecki), rezerwat leśny o obsz. 18.5 ha nad jeziorem Mukrz, obejmujący pierwotną puszcze pomorską z najpiękniejszym skupieniem cisów w Polsce. — Informacyj udziela Nadleśnictwo L. P. Wierzchlas, poczta Iwicz, stacja kol. Wierzchucin na linii Warszawa — Bydgoszcz — Gdynia.

25. **Dolny Młyn** (pow. toruński) rezerwat o obsz. 15 ha, obejmujący zbocza Wisły między Jajtowym a Dolnym Młynem, z obfitą roślinnością pontyjską.

26. **Cierpice** (pow. toruński), rezerwat stepowy o obsz. 3 ha na **Strzelnicy** pod Toruniem, ze skupieniem roślin stepowych. Rezerwat pozostaje w zarządzie D. O. K. Toruń.

27. **Ostromecko** (pow. toruński) rezerwat „**Wielka Kępa**” między Ostromeckiem a mostem na Wiśle przy Fordonie o obsz. 5 ha, obejmujący kępowy las nadwiślański z olbrzymiami topolami i dębami. Własność prywatna hr. Alvenslebeną z Ostromecka.

28. **Piwnice** (pow. toruński), rezerwat o obsz. 16.5 ha w lesie **Piwnickim**, obejmuje pierwotny drzewostan sosnowo-dębowy z domieszką grabu. — Informacyj udziela Nadleśnictwo L. P. Popioły, poczta Otłoczyn.

29. **Paradyż** (pow. tucholski), rezerwat o obsz. 10,14 ha obejmujący **uroczyisko nad Wdą w Borach Tucholskich**. Las mieszany o charakterze pierwotnym ze stanowiskiem brekinii. — Informacyj udziela Nadleśnictwo L. P. Błędno, poczta Kasparus.

Najważniejsze zabytki przyrody:

- a) *drzewa*: Ostromecko — dęby, Kartuzy — jesion, Dębki — dąb, Hel — sekwoja, Konstancjewo — brekinie;
b) *aleje*: Rzucewo.

Województwo poznańskie.

1. **Wielkopolski Park Natury w Ludwikowie** pod Poznaniem, zwany także **Góreckim Parkiem Narodowym** od nazwiska dawnych właścicieli Górków, oraz jeziora **Góreckiego**, nad którym leży. Obszar jego wynosi 403.63 ha, a położony jest na terenie nadleśnictwa Mosina. Jest to piękny krajobrazowo, pagórkowaty i lesisty teren moreny czołowej, otaczający jeziora: Kociołek, Skrzynekę i Góreckie. Z parkiem tym sąsiadują lasy Trzebaw-Górka o obsz. 295.25 ha, będące własnością Fundacji Zakłady Kórnickie. Stanowią one jedną całość z Wielkopolskim Parkiem Natury, a obejmują teren będący najpiękniejszym zakątkiem Wielkopolski, na którym dochowało się dużo osobliwości przyrody, — oraz wyspę na jeziorze Góreckim, — Informacyj udziela Nadleśnictwo L. P. Mosina, poczta w miejscu.

2. **Strzelce** (pow. chodzieski) rezerwat o obsz. ok. 1 ha, będący własnością Ministerstwa W. R. i O. P. Dość obfite skupienie brzozy niskiej na łące nad Notecią. — Informacyj udziela Okręgowy Komitet Ochrony Przyrody na Wielkopolskę i Pomorze, Poznań, ul. Słowackiego 4/6.


3. **Bralin** (pow. kępiński) rezerwat o obsz. 6.08 ha, obejmujący naturalny drzewostan, złożony z jodły, świerka, buka, grabu i sosny, utworzony dla ochrony jodły na kresowym stanowisku. — Informacyj udziela Nadleśnictwo L. P. Bralin, poczta w miejscu.



Mapa Parków Narodowych, rezerwatów i ważniejszych zabytków przyrody w województwie poznańskim.

4. **Rychtal** (pow. kępiński) rezerwat o obsz. 2.88 ha, zwany „**Studnica**” obejmujący naturalny drzewostan sosnowo-świerkowo-dębowy u źródeł rzeki Studnicy. — Informacyj udziela Nadleśnictwo L. P. Rychtal, poczta w miejscu.

5. **Sieraków** (pow. międzychodzki) rezerwat „**Czaple Wyspy**” o obsz. 8.10 ha, utworzony dla ochrony czapli, kormorana, sokoła wędrownego, gągoła i innych ptaków. — Informacyj udziela Nadleśnictwo L. P. Sieraków, poczta w miejscu.



Olbrzymi głaz narzutowy zwany „zaklętą karczmą”
koło Margonina w pow. chodzieskim.

Fot. J. Urbański.

6. **Sieraków** (pow. międzychodzki), rezerwat o obsz. 20.21 ha, obejmujący prastary i pierwotny las bukowy nad jeziorem Lutomskim i otaczający je malowniczo. — Informacyj udziela Nadleśnictwo L.P. Sieraków, poczta w miejscu.

7. **Góra Dziewicza** między Czerwonakiem a Owińskami (pow. poznański). rezerwat o obsz. 100 ha. Las mieszany



Zabytkowe dęby w Rogalinie. Fot. J. Bulhak

z bogactwem rzadkich roślin, jedno z najwyższych morenowych wzniesień okolicy Poznania (144 m.); dawniej licznie odwiedzane miejsce wycieczkowe, obecnie zamknięty przez władze wojskowe.

8. **Rawicz** (pow. śmigieński), rezerwat o obsz. 6.16 ha, położony pod miastem, obejmujący pierwotny las mieszany, złożony z ok. 500-letnich dębów i sosen ok. 140-letnich buków i grabów, o obfitem podszyciu. — Informacyj udziela Nadleśnictwo L. P. Leszno, poczta Śmigiel.

9. **Markowice** (pow. wrzesiński), rezerwat o obsz. ok. 100 ha, obejmujący las z wiśnią karłowatą. Własność prywatna p. von Heydenbrach w Markowicach,

10. **Durowo** (pow. wągrowiecki), rezerwat o obsz. 37.80 ha, utworzony w drzewostanie dębowym dla ochrony gnieźdzących się tu czapli. — Informacyj udziela Nadleśnictwo L. P. Durowo, poczta Wągrowiec.

11. **Mochy** (pow. wolsztyński), rezerwat „**Wyspa Konwaljowa**” o obsz. 20,18 ha. Obejmuje drzewostan sosnowy o charakterze naturalnym z obfitością roślinności zielnej, otoczony szeregiem jezior. — Informacyj udziela Nadleśnictwo L. P. Mochy, poczta w miejscu.

12. **Orzechowo** (pow. wrzesiński), rezerwat o obsz. 0.75 ha, obejmujący las mieszany, liściasty na zalewowym terenie nad Wartą. Przykład bogatego w gatunki lasu liściastego na aluwjach w dolinie Warty. — Informacyj udziela Nadleśnictwo L. P. Czeszewo, poczta Orzechowo.

13. **Zielona Góra** (pow. wyrzyski), rezerwat o obsz. ok. 20 ha, obejmujący las dębowy, mieszany z brząkami. — Informacyj udziela Nadleśnictwo L. P. Nakło, poczta w miejscu.

14. **Nakło-Ślesin** (pow. wyrzyski), rezerwat o obsz. ok. 5 ha. Stoki kilku wzgórz przy torze kolejowym, podlegające zarządowi kolei państwowych. Stanowisko ostnicy Jana i miłka wiosennego. — Informacyj udziela Okręgowy Komitet Ochrony Przyrody na Wielkopolskę i Pomorze. Poznań, ul. Słowackiego 4/6.

15. **Września** (pow. zniński), rezerwat o obsz. 13.41 ha w nadleśnictwie **Gołabki**, utworzony dla ochrony gnieźdzącej się tu czapli. — Informacyj udziela Nadleśnictwo L. P. Gołabki, poczta Gościeszyn.

Najważniejsze zabytki przyrody:

- a) *drzewa*: Jabłonowo-Nowie — dąb, Osiek Nadleśnictwo L. P. — lipy, Leszno Nadleśnictwo L. P. — dęby, Antonin — dęby, Rogalin — dęby;
 b) *parki*: Gołuchów, Kórnik;
 c) *głazy narzutowe*: Margonin — „Zakłeta karczma”, Jedlec.

Województwo stanisławowskie.

1. **Park Narodowy na Czarnohorze** (pow. nadwórniański) obejmuje obszar 1520.21 ha, pierwotny las regla górnego, sięgający aż do strefy kosówki i olszy zielonej, połoniny w stanie naturalnym i kulturze pasterskiej oraz źródłiska Prutu. W projekcie jest dokupienie połoniny Zaroślak ze szczytem Howerlą. — Administruje Parkiem Nadleśnictwo L. P. Worochta, poczta w miejscu. Tam też należy zwracać się o informacje.

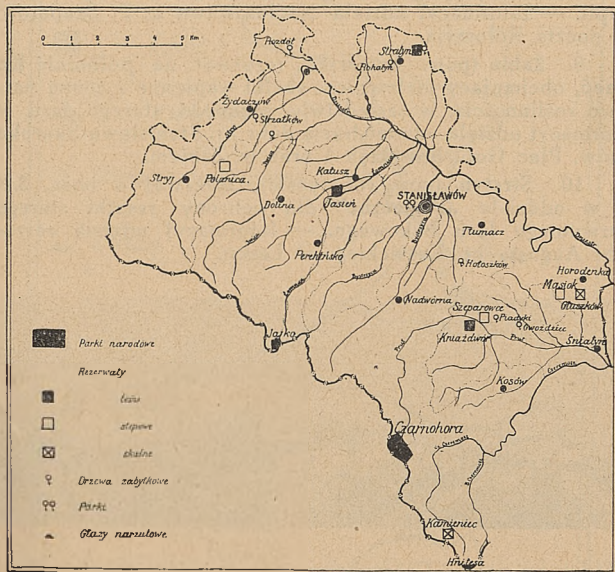
2. **Perehińsko** (pow. doliński), rezerwat na górze Jajko w Gorganach o obsz. 255.19 ha utworzony przez Administrację dóbr stołowych Metropolji grecko-katolickiej. Obejmuje piękny las limbowy. — Informacyj udziela pełnomocnik Administracji dóbr stołowych gr.-kat. Metropolji we Lwowie, p. Julian Lewicki. Osmołoda, poczta Perehińsko.

3. **Polanica** (pow. doliński), rezerwat w **Bubniszczu** o obsz. 106.92 ha. Las mieszany z bukiem oraz malownicze skały z sztucznie przez człowieka wykutymi jaskiniami. Rezerwat ten został w r. 1935 rozszerzony wskutek tego, że Urząd Wojew. Lwowski uznał za ochronny las gromady Bubniszcze o pow. 67.029 ha, przylegający do terenu lasów państwowych. — Informacyj udziela Nadleśnictwo L. P. Polanica, poczta Bolechów, oraz Oddział Stanisławowski Polskiego Tow. Tatrzańskiego w Stanisławowie, gmach Florjanki.

4. **Głuszków** (pow. horodeński). Płat gipsów, złożony ze skał ok. 20 m. wysokich, w formie potężnych baszt o stromych prawie prostopadłych ścianach. Wrażenie wywierane przez pas tych turni o wyżłobionych, głęboko wciętych „kominach”, podnosi śnieżna białość gipsu. Własność gminy Głuszków.

5. **Ostrowiec** (pow. horodeński), rezerwat „**Masiok**” o obsz. 2.30 ha, obejmujący pierwotny stęp z rzadkimi gatunkami roślin. Zakupiony przez Ligę Ochrony Przyrody ze

składek młodzieży szkolnej, dochodów z wystaw ochrony przyrody i odczytów, organizowanych przez Ligę. — Informacji udziela Sekretariat Zarządu Głównego Ligi Ochrony Przyrody, Warszawa, Nowy-Świat 19.



Mapa Parków Narodowych, rezerwatów i ważniejszych zabytków przyrody w województwie stanisławowskim.

6. **Jasień** (pow. kałuski, st. kol. Broszniów), rezerwat obejmujący największe w Polsce skupienie limb u źródeł Łomnicy (grzbiet Gorgan ok. 7 km. długi na obsz. ok. 500 ha). — Informacji udziela Nadleśnictwo L. P. Jasień, poczta Perehrińsko.


7. **Kniaźdwór nad Prutem** (pow. kołomyjski), rezerwat o obsz. 52.09 ha, obejmujący jedno z największych w Europie środkowej skupień cisów, które występują tutaj w podszyciu pięknego lasu bukowego z domieszką jodły. — Wyznaczone szlaki dla zwiedzających, zarejestrowane osobliwości.

Informacyj udziela Nadleśnictwo L. P. Szeparowce, poczta Kołomyja lub Leśnictwo Kniaźdwór.

8. **Szeparowce** (pow. kołomyjski), rezerwat o obsz. 3 ha, obejmujący piękną dąbrowę pokucką z gniazdami czapli. — Informacyj udziela Nadleśnictwo L. P. Szeparowce, poczta Kołomyja.

9. **Żabie** (pow. kosowski), rezerwat na połoninie **Kaminec**, obejmujący malownicze skałki wapienne z cenną naukowo roślinnością, w sąsiedztwie pięknego starego lasu. — Informacyj udziela administracja dóbr hr. Stanisława Skarbka, Lwów, Plac Gołuchowskich 1 oraz w Żabim.

10. **Stratyn** (pow. rohatyński), rezerwat o obsz. 3.28 ha w oddziale „Piaseczne” dla ochrony resztki starego, pierwotnego lasu bukowego. — Informacyj udziela zarząd dóbr Augusta hr. Krasickiego w Lesku.



Widok na pasmo Czarnohory: na prawo Howerla, poniżej obszar Parku Narodowego. *Fot. Seńkowski.*

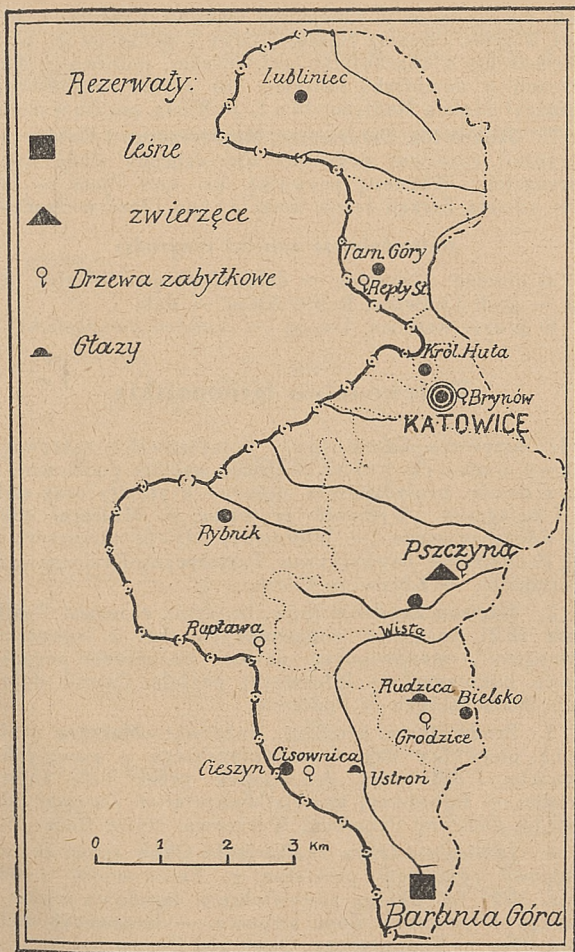
Najważniejsze zabytki przyrody:

a) *drzewa*: Gwoździec — dąb, Piadyki — lipa, Rohatyn — lipa, Stratyn — lipa, Sokołów — dąb, Strzałków — dąb, Hołosków — dąb Karpińskiego, Rozdół — dęby;

b) *aleja lipowa* w Stanisławowie.

Województwo śląskie.

1. **Barania Góra** (pow. cieszyński), rezerwat o obsz. 388.26 ha. Najpiękniejszy szczyt Beskidów śląskich po stronie polskiej, nazwany przez prof. K. Sosnowskiego „wielkim oł-



Mapa Parków Narodowych, rezerwatów i ważniejszych zabytków przyrody w województwie śląskim.

tarzem naszej ziemi". Obejmuje wykapy Czarnej i źródła Białej Wisielki, Szczyt Baraniej Góry i północne jej podnóże porasta las o charakterze pierwotnym, jodłowo - bukowy, miejscami z domieszką świerka, lub czysto świerkowy. — Informacyj udziela Nadleśnictwo L. P. Wisła, poczta w miejscu.

2. **Jankowice, Studzieniec, Międzyrzecze i Kobiór** (pow. pszczyński), rezerwat prywatny dla ochrony stada żubrów pszczyńskich. Własność prywatna ks. von Pless. — Informacyj udziela Zarząd lasów księcia von Pless w Pszczynie.

Najważniejsze zabytki przyrody:

- a) *drzewa*: Grodziec — dąb, Cisownica — cisy, Ruptowa — grab Ludwika, Repty Stare — dąb;
 b) *głazy*: Rudzica, Ustroń — „kamień ewangelicki”.

Województwo tarnopolskie.

1. **Krzywce Górne** (pow. borszczowski) rezerwat jaskiniowy, o obsz. ok. $\frac{1}{4}$ km², obejmuje jaskinie podziemne, złożone z komór, posiadających gipsowe kryształy oraz stalaktyty i stalagmity. Własność prywatna p. Melzera, właściciela dóbr Krzywce. — Informacyj udziela miejscowy Oddział Podolskiego Towarzystwa Turystyczno-Krajoznawczego w Tarnopolu, — Krzywce Górne.

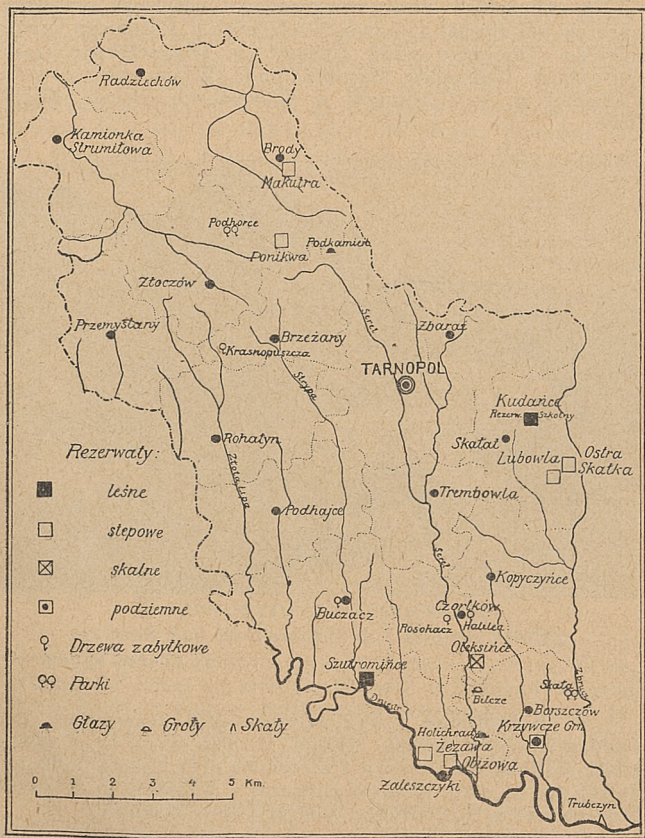
2. **Hucisko Brodzkie** (pow. brodzki), rezerwat Ponikwa o obsz. 28.21 ha; grupa malowniczych skał z legendarnym „Trójnogiem”, stanowiącym dawne bożyszcze pogańskie, w lesie bukowym. — Informacyj udziela Zarząd dóbr p. Adolfa Bocheńskiego w Ponikwie.

3. **Brody** (pow. brodzki), rezerwat **Makutra** o obsz. 4.02 ha, pierwotny step typu wołyńskiego z wawrzynkiem wołyńskim. Zakupiony ze składek przez Ligę Ochrony Przyrody. — Informacyj udziela Sekretariat Zarządu Głównego Ligi Ochrony Przyrody, Warszawa, Nowy Świat 19.

4. **Lubomla i Ostra Skałka koło Okna** (pow. skałacki) 2 stepowe rezerваты prywatne p. Fedorowicza z Okna, o obsz. 10.25 ha, Skałka mszywiolowo - koralowa wieku sarmackiego z podolską florą stepową. — Informacyj udziela zarząd dóbr p. Fedorowicza, Okno pod Grzymałowem.

5. **Żeżawa** (pow. zaleszczycki), rezerwat o obsz. 1 ha, obejmujący ściankę dniestrową z lasem i zaroślami oraz ha-

ławami z roślinnością stepowo-leśną. — Informację udziela delegat P. R. O. P. p. Józef Schwartz, prof. gimn. w Zaleszczykach.



Mapa Parków Narodowych, rezerwatów i ważniejszych zabytków przyrody w województwie tarnobrzegim.

Ponadto wymienić tu należy jeszcze 4 prywatne rezerwy, które chociaż formalnie nie zostały zatwierdzone, jednak istnieją na podstawie zgody właścicieli dotyczących terenów, którzy chronią je przed zniszczeniem.

6. **Oleksińce** (pow. borszczowski) rezerwat prywatny (obsz. ok. pół morga), stanowiący własność p. Antoniego Gromnickiego. Obejmuje skały gipsowe ze stanowiskiem rzadkiej rośliny *Centaurea Marschalliana*. Wiadomości udziela właściciel p. A. Gromnicki w Oleksińcach, poczta Bilcze Złote.



„Sfinks podolski” w Holibradach nad Seretem.

Fot. J. Szaferova.

7. **Kołodróbka** (pow. zaleszczycki); rezerwatem jest ścianka Dniestru zwana „Hłody” o obsz. ok. 7 ha, z zabytkową roślinnością stepową i zaroślową oraz bogatą fauną podolską (m. in. stałe gniazdo puhacza). Własność p. Edwarda Sidorowicza w Kołodróbce, poczta Uście Biskupie.

8. **Zaleszczyki** (pow. zaleszczycki), wąwóz zw. „Obiżowa” z roślinnością stepową, zachowaną w zupełnie pierwotnym stanie, z występującym gromadnie międalem niskim.

Własność p. Stelli Turnau, której zarząd dóbr w Zaleszczykach udziela wiadomości i pozwoleń na zwiedzanie. Obowiązuje absolutny zakaz zbierania roślin.

9. **Szutromińce** (powiat zaleszczycki). Rezerwat obejmuje wysoki brzeg Dniestru oraz wyspę na Dniestrze, o nadzwyczaj malowniczym położeniu. W skład rezerwatu wchodzi następujące partje leśne: a) typowa dąbrowa podolska z czereśnią (2 ha), b) las pierwotny typu „czahar” (2 ha), a) las dębu bezszypułkowego (2 ha), d) ścianka z pierwotną florą stepową, oraz e) wyspa na Dniestrze zarośnięta lasem wierzbowym z wielką ilością ljan. Własność Fundacji im. J. K. Hohendorfa. Informacyj udziela Zarząd dóbr Fundacji w Szutromińcach, poczta Uściczko.

Na szczególną uwagę zasługuje: 10) pierwszy w Polsce rezerwat szkolny w **Miodoborach**. Ma on objąć malowniczą grupę skał, położoną między Kujdańcami a Maksymówką (własność gminy Stryjówka pow. zbaraskiego), pokrytą roślinnością stepową i zajętą przez resztki pierwotnej fauny stepowej. — Informacyj udziela: Lwowski Komitet P. R. O. P., Lwów ul. św. Marka 1.

Najważniejsze zabytki przyrody:

- a) *drzewa*: Skała — dąb, Krasnopuszcz — dęby, Buczacz — lipa Mahometa, Rosochacz — topole, Halileja — buki;
- b) *parki*: Skała, Podhorce;
- c) *skały*: Podkamień, Holihrazy nad Seretem — „sfinks podolski”, Trubczyn;
- d) *grota*: w Bilczu Złotem.

Województwo warszawskie.

1. **Wymyślin** (pow. lipnowski), rezerwat o obsz. 10 ha. Obejmuje las mieszany w oddz. „Borek” (z licznymi okazami starych drzew i bogatą roślinnością krzewistą. Teren dydaktyczny miejscowego Seminarjum nauczycielskiego, które też udziela informacyj, podobnie jak Nadleśnictwo L. P. Lipno, poczta Skępe.

2. **Dąbrowa** (pow. pułtuski), rezerwat o obsz. 0,01 ha dla ochrony modrzewia polskiego, który występuje tu w ilości 23 okazów. — Informacyj udziela Nadleśnictwo L. P. Lemany koło Wyszkowa, poczta Pułtusk.

3. **Lipki** (powiat radzyński), rezerwat o obsz. 44.30 ha, obejmuje teren wartościowy pod względem przyrodniczym i geologicznym. Las zgorą 120-letni, złożony przede wszystkim z dębu, grabu, wiązu i jesionu. Roślinność zielna bardzo interesująca. Występują tu głązy narzutowe. Las posiada specjalne warunki naukowo-dydaktyczne dla wycieczek szkolnych. — Informacyj udziela Nadleśnictwo L. P. Drewnica, poczta Zielonka.

4. **Płonno** (powiat rypiński), rezerwat o obsz. 1.09 ha, obejmuje las z gniazdowemi skupieniami modrzewia polskiego, oraz górę modrzewiową z pojedynczemi okazami tego gatunku drzewa. — Własność prywatna p. Ludwika Łempickiego, którego zarząd dóbr w Płonnie udziela informacji.

5. **Tomkowo** (pow. rypiński), rezerwat o obsz. 9.85 ha, obejmuje las zawierający gniazdowe skupienia oraz pojedyncze okazy modrzewia polskiego. W r. 1935 częściowo wycięty. — Własność prywatna p. Witolda Młodzianowskiego, którego zarząd dóbr w Tomkowie udziela informacji.

6. **Lipce** (pow. skierniewicki) rezerwat o obsz. 7.40 ha dla zachowania resztek drzewostanu bukowego i sosnowo-bukowego na granicy zasięgu. — Informacyj udziela Nadleśnictwo L. P. Skierniewice, poczta w miejscu.

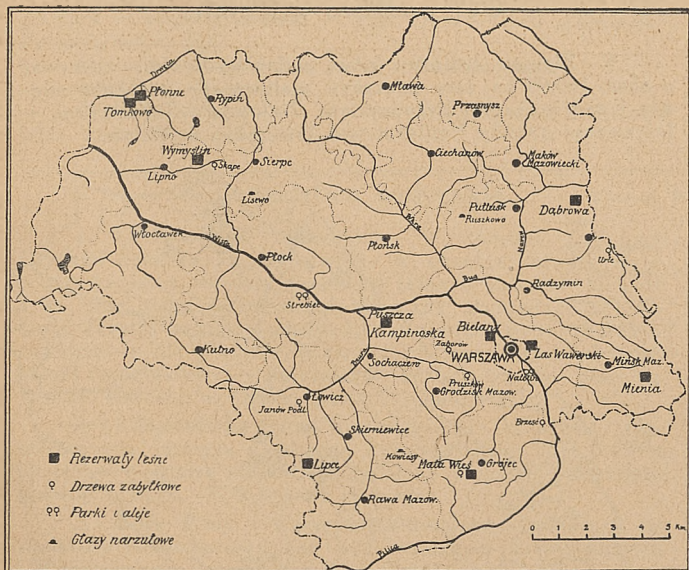
7. **Lasek Bielański** pod Warszawą częściowo położony na terenie miasta Warszawy o obsz. 146.14 ha, uznany za zabytek jako miejsce zabaw dawnej Warszawy oraz dzięki licznym wspomnieniom historycznym. Obejmuje las mieszany. Informacyj udziela Zarząd Miejski m. Warszawy oraz Sekretarjat Zarządu Głównego Ligi Ochrony Przyrody, Warszawa, Nowy Świat 19.

8. **Mała Wieś pod Grójcem** (pow. warszawski), rezerwat „**Modrzewina**” o obsz. ok. 200 ha, chroniony przez właścicieli, hr. Morawskich. Obejmuje las mieszany z partjami modrzewiowemi. — Informacyj udziela zarząd dóbr hr. Morawskich w Małej Wsi pod Grójcem.

9. **Puszcza Kampinoska** (pow. warszawski i sochaczewski) rezerwat o obsz. 522.10 ha, obejmuje resztki puszczy Kampinoskiej z interesującą roślinnością t. j. florą leśną i torfowiskową. Ponadto zabytki faunistyczne i geologiczne. — Informacyj udziela Nadleśnictwo L. P. Kampinos poczta w miejscu.

10. **Las Wawerski pod Warszawą**, rezerwat o obsz. 311.05 ha, obejmuje zespół lasu mieszanego, w którym dąb

odgrywa najważniejszą rolę. Z punktu widzenia dydaktycznego cenny teren dla wycieczek naukowych i szkolnych, jak również oaza zieleni dla mieszkańców Warszawy. — Informacji udziela Zarząd Główny Ligi Ochrony Przyrody, Warszawa, Nowy Świat 19.



Mapa Parków Narodowych, rezerwatów i ważniejszych zabytków przyrody w województwie warszawskim.

11. Na zwiedzenie zasługuje piękny las jodłowy w Mieni pod Mińskiem Mazowieckim (rezerwat projektowany). — Informacji udziela Sekretariat Zarządu Głównego Ligi Ochrony Przyrody, Warszawa, Nowy Świat 19.

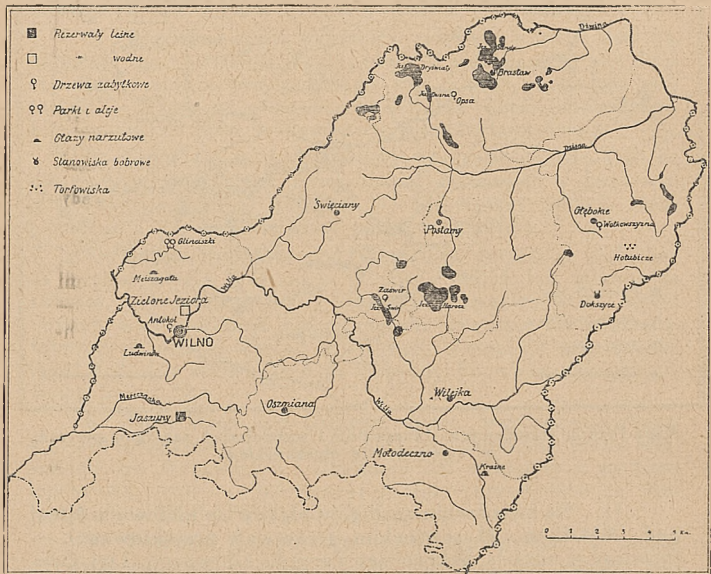
Najważniejsze zabytki przyrody:

a) drzewa: Skąpe — dąb, Urle — dąb, Mała Wieś — modrzew „wojewoda”, Pruszków — wiązy, Brzeście — lipa, Zaborów — świerki;

- b) *aleja topolowa*: Janów Podlaski — Wygoda;
- c) *parki*: Słubice, Natolin;
- d) *głazy narzutowe*: Kowiesy, Ruszkowo, Lisewo.

Województwo wileńskie.

1. **Zielone Jeziora** (pow. wileńsko-trocki), rezerwat o obsz. 169.95 ha, lasy mieszane, malowniczo położone między i nad jeziorami Krzyżackiem, Zielonem i Gulbińskim — Informacyj udziela Nadleśnictwo Wileńskie w Wilnie.



Mapa Parków Narodowych, rezerwatów i ważniejszych zabytków przyrody w województwie wileńskim.

2. **Jaszuny** (pow. wileńsko-trocki) rezerwat o obsz. 14.40 ha dla ochrony maliny moroszkowej w obrębie Kiernow-

skim. — Informacji udziela Nadleśnictwo L. P. Rudnickie, poczta Rudniki koło Jaszun.

Najważniejsze zabytki przyrody:

- a) *drzewa*: Wołkowszczyzna — dąb, Zaświr — dęby, Antokol — wiąz, Glinciszki — dąb, Opsa — dąb „Dewajtis”, Parafianowo — dąb;
- b) *torfowisko* z brzozą niską w Hołubiczach;
- c) *bobry*: Dokszyce;
- d) *głazy narzutowe*: Kraśne, MejszaGoła, Ludwinów (głaz cmentarny, mahometkański).

Województwo wołyńskie.

1. **Ołyka** (pow. dubieński). W dobrach Ordynacji Ołyckiej Janusza ks. Radziwiłła, w obrębie leśnym Bereściany znajdują się dwa rezerwaty leśne o pow. 3.5 ha i ok. 1 ha oraz jeden rezerwat projektowany, stanowiące odosobnione części zespołów lasów liściasto-mieszanych, charakterystycznych dla Wołynia, a zwłaszcza jego części pd. środkowej i zachodniej. — Informacji udziela zarząd dóbr Ordynacji Ołyckiej w Ołyce, powiat Dubno.

2. **Borszczówka** (pow. krzemieniecki), rezerwat „Bratarszczyzna” imienia s.p. Leona Rzewuskiego o obsz 1.49 ha obejmuje wyspę stanowisko buka na północno-wschodniej granicy zasięgu. — Własność prywatna.

3. **Góra Bony** w Krzemieńcu z ruinami zamku; w sąsiedztwie nader interesujące pod względem krajobrazowym i florystycznym „skałki Panińskie”.

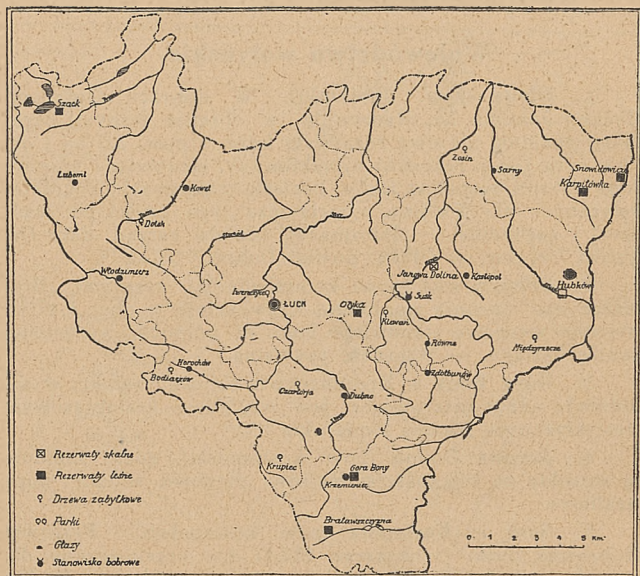
4. **Janowa Dolina** (pow. kostopolski), gdzie znajdują się wysokie na kilkanaście metrów, pionowo stojące słupy bazaltowe.

5. **Susk k. Kostopola** (pow. kostopolski). Rezerwat „Bobrówek Suski” o obszarze 157.41 ha, przeznaczony dla hodowli bobrów kanadyjskich, przewiezionych tu z Nadleśnictwa Bucharzewo, w woj. poznańskim. Obejmuje łąki bagnaiste nad rzeczką Borkową, staw oraz drzewostany liściaste i sosnowe. Stan ilościowy bobrów wynosił w r. 1935 7 sztuk. — Informacji udziela Nadleśnictwo L. P. Susk k. Kostopola, poczta Klewań.

6. **Szack** (powiat lubomelski). W obrębie i nadleśnictwie L. P. Szack wyodrębniono obszar o pow. 930.25 ha jako

matecznik dla zwierzyny. Położony on jest na zachód od kolejki Krymno-Zabłocie, a obejmuje w przeważnej części moczary i bagna, porośnięte karłowatą sosną. Przebywają tu sporadycznie łosie, przychodzące z dalszych okolic (północnego zachodu). — Informacyj udziela Nadleśnictwo L. P. Szack, poczta w miejscu.

7. **Góra Zamkowa w Korcu** (pow. rówieński) z ruinami zamku, przedstawiająca wielką wartość pod względem osobliwości mineralogicznych. Kryje w sobie olbrzymich wymiarów turmaliny.



Mapa Parków Narodowych, rezerwatów i ważniejszych zabytków przyrody w województwie wołyńskim.

8. **Karpilówka** (pow. sarneński), rezerwat o obsz. 30 ha obejmujący las sosnowy z różanecznikiem żółtym (azalją pontyjską) w podsyciu. — Informacyj udziela Nadleśnictwo L. P. Karpilowieckie, Karpilówka, poczta Rokitno.

9. **Snowidowicze** (pow. sarnieński), rezerwat o obsz. 23 ha, obejmuje las sosnowy z różanecznikiem żółtym (azalją pontyjską) w podszyciu. Ma być rozszerzony do obszaru 59 ha. — Informacyj udziela Nadleśnictwo Snowidowickie w Ostkach, poczta w miejscu.

W województwie wołyńskim zasługują na zwiedzenie także następujące rezerваты projektowane.

10. **Przełom rzeki Słuczy** pomiędzy Hubkowem a Mareninem (pow. kostopolski), piękny pod względem krajobrazowym. Rzeka płynie tu wąwozem wśród łupków krystalicznych i granitów. Zbocza lewego brzegu porasta piękny las dębowo-grabowy. Wyniosłości nadbrzeżne były wyzyskane w przeszłości dla celów obronnych, o czym świadczą grodziska, prawdopodobnie przedhistoryczne, w Bielczakach i Mareninie, oraz ruiny zamku Siemaszków w Hubkowie.

Najważniejsze zabytki przyrody:

a) *drzewa*: Bodiaczów — lipa, Międzyrzecze — dąb, Czartorja — dąb, Krupiec — jesion, Dolsk — topole, Nowe Iwańczyce — lipa, Klewań — dęby, Zosin — świerki.

O zachowaniu się podczas wycieczek w stosunku do żywej i martwej przyrody.

Tysiące wycieczek szkolnych przebiega rok rocznie Polskę wzdłuż i wszerz. Poza szkołą odbywa młodzież wycieczki, organizowane przez koła młodzieży krajoznawczej lub przez kierowników obozów harcerskich. O ile kierownictwo wycieczki spoczywa w ręku znawcy i miłośnika przyrody, niema niebezpieczeństwa niszczenia przyrody przez młodzież. Jednakże przeważna część wycieczek, choć jest z reguły kierowana przez osoby starsze, ustosunkowuje się do przyrody niewłaściwie, a zdarza się niestety nierzadko, że po przejściu takiej wycieczki las lub łąka przedstawiają obraz pożalowania godnego zniszczenia. To też jest rzeczą konieczną, aby przed każdą wycieczką kierownicy ich zaznajamiali uczestników nie tylko z planem i celem wycieczki, ale także i z przepisami, dotyczącymi zachowywania się wycieczek wogóle, zwłaszcza zaś w przyrodzie z punktu widzenia potrzeby jej ochrony.

Niezależnie od specjalnych regulaminów porządkowych, przyjętych dla pewnej miejscowości i odnoszących się do charakteru miejsco-

wej przyrody, każdą wycieczkę obowiązywać powinny następujące przepisy o zachowaniu się w stosunku do żywej i martwej przyrody:

1. *Obserwacja roślin i zwierząt w przyrodzie.* W razie znalezienia na wycieczce przedmiotu (rośliny lub zwierzęcia), interesującego ucznia, nie powinien sam uczeń rośliny zrywać lub zwierzęcia zabijać, lecz ma zwrócić uwagę kierownika wycieczki na ten przedmiot. O ile, według uznania kierownika wycieczki, zajdzie konieczność zerwania (wykopania) rośliny, powinien wykonać to w sposób odpowiedni sam kierownik lub jeden z uczniów pod jego okiem. O ile schwytano zwierzę (np. chrząszcza lub motyla), kierownik powinien sam wziąć go do ręki i pokazać uczniom, w jaki sposób należy trzymać zwierzę, aby go nie uszkodzić. Po demonstracji powinien być okaz taki w zasadzie puszczany na wolność, a tylko w wyjątkowych wypadkach może on być zachowany w odpowiedni sposób dla gabinetu (muzeum) szkolnego. Rośliny, wykopane w całości na wycieczkach, należy w zasadzie, po przeprowadzeniu na nich demonstracji, wsadzać z powrotem do ziemi. Gałązki drzew i krzewów należy obcinać ostrym nożem i nigdy nie można pozwalać na ich łamanie lub urywanie ręką; tak samo należy postępować z pędami roślin zielnych. Jeden okaz rośliny, raz ścięty, względnie wykopany, może krążyć następnie od jednego do drugiego ucznia, tak aby wszyscy mogli na tym okazie widzieć to, na co zwrócił uwagę kierownik wycieczki. Tylko w wypadkach, gdy ma się do czynienia z rośliną bardzo pospolitą i gromadnie rosnącą, można odstąpić od tej zasady i pozwolić ucz-

niom zebrać więcej okazów, tak aby w czasie demonstracji każdy uczeń lub każda mała grupa uczniów miała przed sobą okaz rośliny. Jeżeli chodzi o badanie zmienności form w przyrodzie, to należy zjawisko to demonstrować zawsze na najpospolitszych roślinach i najpospolitszych zwierzętach, przyczem materiał w tym celu zebrany na wycieczce należy przechować w muzeum szkolnem.

2. *Robienie zbiorów.* Uczniowie nie powinni zasadniczo robić żadnych zbiorów. O ile kierownik wycieczki sam zbiera dla celów naukowych rośliny lub zwierzęta, nie powinien tego czynić w czasie wycieczek z uczniami, lecz na wycieczkach, jakie sam odbywa. Do takich wycieczek można dopuszczać w drodze wyjątku pewnych uczniów, okazujących szczególne zamiłowanie do nauk przyrodniczych. Należy unikać zbierania okazów do muzeum szkolnego za pośrednictwem uczniów, a jeżeli uczeń sam się zgłosi z chęcią zebrania czegoś, powinno się go przedtem dokładnie pouczyć, co i jak ma zebrać.

3. *Ochrona rzadkich gatunków zwierząt i roślin.* Kierownik wycieczki, znający stanowiska rzadkich gatunków roślin (np. storczyków) i zwierząt (np. motyli), nie powinien prowadzić w te miejsca wycieczek z uczniami; uczniom szczególnie zamiłowanym do nauk przyrodniczych można je pokazać, lecz z odpowiednim pouczeniem o potrzebie ich ochrony.

4. *Stosunek do zabytków przyrody.* O ile w okolicy zwiedzanej na wycieczce znajdują się rezerваты lub pomniki (zabytki) natury, znane kierownikowi wycieczki i opisane w literaturze, należy uczniom zgóry (w pouczeniu wstępnem)

zwrócić na nie uwagę i dokładnie wyjaśnić ich znaczenie i wartość naukową (historyczno-pamiętkową, estetyczną, legendarną i t. p.) W rezerwach nie wolno zbierać ze ścieżek i zbierać roślin i zwierząt oraz wogóle należy ściśle przestrzegać przepisów porządkowych, obowiązujących w danym rezerwacie. Tutaj, nawet sam kierownik wycieczki nie może pozwolić sobie nigdy na zebranie okazów dla demonstracji. Jeżeli zdarzy się w rezerwacie sposobność spotkania jakiegoś rzadkiego zwierzęcia lub rośliny, należy przedmiot taki obserwować z pewnej odległości, tak, aby w żaden sposób nie doznał on szkody. Kierownik wycieczki, prowadzący wycieczkę szkolną w rezerwacie, powinien znać gatunki zwierząt i roślin szczególnie charakterystycznych i przestrzegać zasady bezwzględnej ich ochrony. Tak np. w Tatrach w żadnym wypadku nie powinni uczniowie łamać gałązek kosodrzewiny lub limby i nie powinni zbierać szarotek, choćby napotkali je w większej ilości; nie powinni też nigdy kupować szarotek od juhasów, którzy je często oferują na sprzedaż w sposób nielegalny.

5. *Ochrona gniazd.* Gniazd i jaj ptaków nie powinni uczniowie zbierać w żadnym wypadku. O ile na wycieczce znalezione zostanie przypadkiem gniazdo ptasie z jajkami, należy polecić uczniom oddalić się od tego miejsca i nie pozwolić im dotykać gniazda i jaj. To samo odnosi się do gniazd owadów pszczołowych (np. trzmieli) oraz do mrowisk, których nie wolno rozkopywać.

6. *Zasada niezabijania żadnych zwierząt.* Na wycieczce szkolnej nie wolno zabijać żadnych

zwierząt, zwłaszcza węży, padalców, kretów; żmij w zasadzie zabijać również się nie powinno, gdyż żmija jest zwierzęciem pożytecznym, niszczącym myszy. Niebezpieczeństwa spotkania się bezpośrednio ze żmiją łatwo uniknąć, uderzając patykiem w zarośla lub kępy roślin, w których podejrzewamy obecność żmii.

7. *Ochrona grzybów kapeluszowych.* Grzybów kapeluszowych nie wolno niszczyć, t. j. kopać lub wywracać. Jeżeli kierownikowi wycieczki chodzi o demonstracje grzybów jadalnych i trujących, to powinien je zebrać sam w czasie wycieczki i potem na najbliższym postoju, objaśnić porównawczo. Grzyby należy ścinać przy ziemi ostrym nożem

8. *Ochrona młodników leśnych.* Po młodnikach (kulturach) leśnych chodzić nie wolno.

9. *Zbieranie jagód.* Zbieranie jagód w lesie (poziomek, malin, borówek) w czasie wycieczki nie powinno być w zasadzie dopuszczalne, gdyż wśród nich ukryte są często młode sadzonki lub siewki drzew. Jedynie na świeżych zrębach leśnych, gdzie jeszcze nie wprowadzono nowej kultury lasu, można dopuścić zbieranie jagód, jednakże tylko wtedy, jeżeli kierownik wycieczki otrzymał na to pozwolenie od właściciela lasu.

10. *Ochrona źródeł.* Źródła nie należy zanieczyszczać. Wodę z nich należy czerpać kubkami. O ile znajdują się w źródle jakieś wrzuczone tam przedmioty, należy je polecić uczniom ostrożnie wyjąć. Nie wolno wyrwać kamieni, ani w żaden inny sposób zmieniać najbliższego otoczenia źródła.

11. *Ochrona jaskiń.* Przy zwiedzaniu jaskiń i grot nie wolno używać pochodni lub kopca-

cych świec, lecz należy posługiwać się latarkami. Nie wolno też ze ścian odbijać skał naciekowych i nie wolno zbierać okazów zwierząt jaskiniowych, takich, jak np. nietoperze. Dna jaskiń nie wolno przekopywać.

12. *Ochrona rzadkich minerałów.* Ze znalezionej żyły mineralnej nie wolno na wycieczce szkolnej odłupywać lub odbijać kryształów. W kopalniach należy ściśle przestrzegać obowiązujących przepisów i nie pozwalać uczniom na zabieranie jakichkolwiek okazów, chyba, że na to pozwoli zarząd kopalni i wskaże miejsca skąd przedmioty takie zabrać można.

13. *Zakładanie ognisk.* Zakładanie ognisk w lesie, wśród młodników leśnych i wśród suchej roślinności łąkowej, jest stanowczo wzbronione. Można je wzniecać tylko w miejscach odpowiednich, zawsze za zgodą właściciela lasu, najlepiej zaś tam, gdzie służba leśna wskaże kierownikowi miejsce. Przed odejściem wycieczki ognisko musi być dokładnie stłumione, a żarzące się węgle przysypane ziemią.

14. *Majenie pojazdów.* Strojenie pojazdów (wozów, autobusów, etc.) lub kapeluszy (czapek) w zieleń lub kwiaty jest stanowczo niedopuszczalne. Nie należy też pozwalać uczniom robić bukietów lub wiązanek kwiatów (względnie gałązek drzew). Z punktu widzenia ochrony przyrody niema nic bardziej rażącego, jak widok wycieczki szkolnej, wracającej do miasta i ustrojonej w zieleń. Nie należy też pozwalać uczniom na kupowanie bukietów lub wiązanek od wiejskiej ludności.

15. *Zachowanie się w miejscach postoju.* Na miejsca odpoczynkowe należy wybierać na wy-

cieczkach takie punkty, w których gromadne biwakowanie nie niszczy roślinności. W szczególności nie powinny być obierane na miejsca odpoczynkowe nieskoszone łąki i wogóle miejsca o bujnej roślinności. Należy zakazać stanowczo pozostawiania po wycieczce takich pamiątek, jak: napisy lub nacięcia na korze drzew, napisy na kamieniach, skałach, belkach lub deskach schronisk. Wszelkie odpadki po jedzeniu (papierosy, kości, puszki, łupiny etc.) powinny być **z a w s z e i w s z ę d z i e** przed odejściem wycieczki z miejsca odpoczynku dokładnie zebrane razem i zakopane w ziemi, schowane pod kamienie lub spalone ostrożnie przez kierownika wycieczki. W miejscach pięknych widokowo, odwiedzanych gromadnie, wycieczki szkolne nie tylko nie powinny pozostawiać po sobie śmieci, lecz znalezione tam odpadki, pozostawione przez innych, niekulturalnych wycieczkowiczów, powinni uczniowie zebrać i zakopać w ziemi.

16. *Przestrzeganie zasady spokoju.* Wszędzie, a zwłaszcza w górach, gdzie skały odbijają głos, powinny wycieczki szkolne zachowywać się cicho i unikać śpiewów lub zabaw w wywoływanie echa. Napotkanych przypadkiem zwierząt nie płoszyć. Śpiewać można tylko w marszu na drogach szerokich i gościńcach, nigdy zaś na ścieżkach turystycznych lub na szczytach górskich.

prof. dr. Władysław Szafer.

Przepisy dla zwiedzających Park Narodowy im. Żeromskiego „Puszcza Jodłowa”.

1. Wstęp do Parku dozwolony jest jedynie za opłatą. Karty wstępu wydaje Nadleśnictwo Ś-ta Katarzyna w Bodzentynie, Leśnictwo w Nowej Słupi, oraz gajowi na terenie Parku, jak również Kasa stacyjna kolejki leśnej w Zagnańsku. Cena jednorazowego wstępu wynosi 30 gr. dla dorosłych i 10 gr. dla młodzieży. Okresowe karty wstępu, ważne na cały sezon turystyczny, wydaje w cenie po 2 zł. 50 gr. Nadleśnictwo Ś-ta Katarzyna w Bodzentynie.

2. Wstęp do Parku dozwolony jest jedynie pieszym; wjazd rowerami, motocyklami i samochodami jest zakazany; wjazd konno i pojazdami konnymi dozwolony jest tylko na wyznaczonych do tego drogach i za specjalnem zezwoleniem Nadleśnictwa Ś-ta Katarzyna.

3. Na terenie Parku dozwolone jest przebywanie i chodzenie tylko po drogach, ścieżkach i wyznaczonych szlakach. W szczególności wzbronione jest chodzenie i wspinanie się po zboczach, urwiskach, gołoborzach i skałach, jak również chodzenie po miejscach zagrodzonych i porośniętych młodym lasem (młodnikach i uprawach).

4. Obozowanie i biwakowanie dozwolone jest jedynie na miejscach na ten cel wyznaczonych przez Nadleśnictwo Ś-ta Katarzyna.

5. Zakazane jest zaśmiecanie Parku, zanieczyszczanie źródeł i potoków, odłupywanie skał i głazów, umieszczanie napisów i znaków zarówno na skałach, jak i drzewach i jakichkolwiek innych obiektach na terenie Parku. Nie-dozwolone jest kąpanie się i plażowanie na terenie Parku.

6. Zakazane jest hałaśliwe zachowanie się na terenie Parku oraz strzelanie.

7. Zrywanie kwiatów i innych części roślin, wykopywanie roślin, ułamywanie gałązek jest wzbronione. Podobnie zakazane jest łowienie, zabijanie, płoszenie i napastowanie jakichkolwiek zwierząt. Zbieranie jakichkolwiek okazów dla celów naukowych, dydaktycznych i kolekcjonerskich nie jest na terenie Parku dozwolone. W szczególnych wypadkach będzie Zakład Doświadczalny Lasów Państwowych w Warszawie udzielał zezwoleń w drodze wyjątku na zbiór okazów dla prowadzących prace naukowe na terenie Parku.

8. Dokonywanie na terenie Parku jakichkolwiek zdjęć fotograficznych, sporządzanie filmów — jeżeli te czynności nie mają charakteru amatorskiego — jest zakazane bez specjalnego zezwolenia Nadleśnictwa Ś-ta Katarzyna. Również wzbronione jest prowadzenie na terenie Parku handlu kramnego, stałego, bądź przenośnego — poza miejscami na to przeznaczonymi i za specjalnem pozwoleniem Nadleśnictwa Ś-ta Katarzyna.

9. Wszelkie obowiązujące przepisy policyjne ustaw leśnych, łowieckich i rybackich mają zastosowanie na terenie Parku i muszą być bezwzględnie przestrzegane. W rachubę wchodzić mogą w szczególności zakazy: palenia ognisk i tytoniu, zbierania jagód i grzybów, noszenia broni palnej, wprowadzania psów i łowienia ryb.

10. Zwiedzający Park Narodowy obowiązani są podporządkować się wezwaniom i wskazówkom służby leśnej.

11. Służbie leśnej na terenie Parku przysługuje prawo ściągania z winnych przekroczeń powyższych przepisów porządkowych kar pieniężnych.

UWAGA. Podobne przepisy obowiązują na terenie innych Parków Narodowych i rezerwatów.

„Każdy naród posiada pomniki, które zawarły w sobie jego cierpienia i radości, jak w jednym ognisku, ześrodkowując przeżycia całych pokoleń. Takimi pomnikami są: ruiny, pola bitewne, grody, ulice, na tych ulicach domy, na których widok serca biją goręcej i lzy nabiegają do oczu”.

J. PIŁSUDSKI.

(Przemówienie w Toruniu 5 czerwca 1921).

Ochrona zabytków sztuki i kultury.

W plastycznym obrazie Rzeczypospolitej znajdujemy na całym jej obszarze wspaniałe i drogocenne kształty, które w świadomości naszej nie powinny i nie mogą być skazane na niepamięć. Są to bowiem szczątki przeszłości naszej ziemi, twory przyrody, oraz artystyczne dzieła rąk ludzkich, zabytki sztuki i kultury. Obowiązkiem naszym jest znaleźć właściwy stosunek do tych dokumentów, będących niewyczerpaną skarbnicą wiadomości o dawnej Polsce, a zarazem ożywcem źródłem w dziedzinie naukowej i artystycznej twórczości.

Dobrze zrozumiany interes narodowy, również i powszechny, wymaga od każdego społeczeństwa zachowania tych świadectw przeszłości narodu. W wielkiej pracy budowania jego przyszłości nie możemy przeoczyć wielkiego i świętego obowiązku patrzenia na obraz *pełnej Polski*, nie tylko tej, która jest, ale także tej, która była i jest w nas — w żywych, istniejących świadectwach przeszłości, które tem samem, że są, mają prawo do istnienia. Dokumenty te nazywamy zabytkami, co upoważnia nas

przeważnie do zapomnienia, zabycia, chociaż pniem wyrazu jest właśnie byt a zatem ciągłość trwania.

Aktywne krajoznawstwo, związane ściśle z jednej strony z poznawaniem kraju, a więc opierające swą ideologię na poznawczych pierwiastkach, z drugiej zaś na wszelkiego rodzaju turystyce, nie może się wyrzec bogatej treści, jaką wspomniane świadectwa przeszłości zawierają. Myliłby się ten, ktoby mniemał, że zagłębianie się w przeszłość jest specjalnością wyłącznie ludzi nauki. Historia narodu jest bowiem jego pamięcią, a zabytki sztuki i kultury są jakby ilustracjami w księdze dziejów. Otwierając karty tej książki widzimy w niej twory ducha ludzkiego w kształtach i barwach, przez które obcujemy z najodleglejszymi pokoleniami. Obcowanie z temi tworamii daje łuskę odpoczynku, otwiera perspektywy i pogłębia życie. *Chodzi zatem o wprowadzenie ich w żywą treść dzisiejszego życia.* A wprowadzimy je, dopuszczając pierwiastki widzenia pełnej rzeczywistości w formach i barwach, które są wokoło nas — w przyrodzie i sztuce. Utrwalamy je w pamięci za pośrednictwem wzroku. A wśród nich przede wszystkim twory, świadczące o historii sztuki i kultury. Gdy zaś się staną częścią naszej świadomości i racjonalnego do nich stosunku, przekonamy się łatwo, wiele z nich płynie korzyści dla codziennego życia. Bo właśnie w tą szarą codzienność musimy je wprowadzić. Uczynimy to tem łatwiej, że nie potrzebujemy owych tworów szukać zbyt daleko. Są one bowiem w naszym najbliższym otoczeniu, co więcej — są naszym otoczeniem. I to zarówno w wielkiem

środoisku miejskiem, jak i w najmniejszym ośrodku prowincjonalnym.

Obcując z tworamı przyrody i dziełami sztuki poznamy całą skalę nowych wartości, które zaczną przenikać w naszą wyobraźnię, kształtować myśl, uszlachetniać poczynania. Poddajmy się temu bezpośredniemu działaniu natury i sztuki, a wkrótce na naszej osnowie dnia zobaczymy niespodziewane zjawiska. Powracać będziemy do nich z uczuciem przyjemności, gdyż one to właśnie wniosą w nasze życie pierwiastki ładu, spokoju i celowości istnienia. Gdy zaś się staną codzienną potrzebą, zrozumiecie, że utracenie ich, zniszczenie lub usunięcie z otoczenia byłoby waszą osobistą krzywdą. A wtedy zrodzi się w was poczucie opieki, ochrony, zachowania tych tworów, poczucie, wyrastające z miłośnictwa, ze szczerego i bezpośredniego stosunku do natury i sztuki. Pietyzm dla nich będzie pierwszym stopniem do wyższego typu miłośnictwa — kultu. Z tej ideologii powstała opieka nad zabytkami, ujęta we wszystkich państwach kulturalnych w formy organizacyj, którym powierzono pieczę nad skarbami przyrody, sztuki i kultury. W powszechnem znaczeniu ochrona ich zabytków łączy wszystkie narody w jedną rodzinę kulturalną.

W Państwie Polskiem obowiązujące rozporządzenie Prezydenta Rzplitej z dnia 6 marca 1928 r. (Dziennik Ustaw R. P. Nr. 29, poz. 265, łącznie z rozporządzeniem Rady Ministrów z dnia 23 IX. 1932 r. o sposobie chronienia przedmiotów zabytkowych, będących własnością państwa i Ustawą z dnia 25 I. 1933 r. o zmianie rozporządzenia Prezydenta Rzeczypospolitej

z dnia 6.III. 1928 r., oraz Ustawa z dnia 23.III 1933 r. o opiece nad muzeami publicznymi) uznało za zabytek każdy przedmiot tak nieruchomy, jak ruchomy, charakterystyczny dla pewnej epoki, posiadający wartość artystyczną, kulturalną, historyczną, archeologiczną lub paleontologiczną. Za zabytki mogą być w szczególności uznane: jaskinie i grotty, grodziska (t. zw. szwedzkie góry, okopy, szance i wały); ślady osad lądowych i nawodnych: cmentarzyska szkieletowe i całopalne, „pola urnowe” oraz poszczególne kurhany, mogiły, kopce; kopalnie przedhistoryczne krzemienia, soli, bursztynu, miedzi, żelaza; piece garncarskie i piece do wytapiania metali; figury kamienne przedhistoryczne (t. zw. baby kamienne i posągi bóstw) i głązy obrabiane (żarna, głązy ze znakami, krzyżami i t. p.); budowle zarówno murowane, jak drewniane wraz z wszelkimi szczegółami architektury i dekoracji ściennej wraz z otoczeniem (ogrodem, placem); luźno stojące pomniki, nagrobki, kapliczki, figury, krzyże, kolumny, słupy graniczne i t. p.; ruiny budowli, pomników i posągów; grupy budowli znamienne dla osad, miast i wsi; ogrody ozdobne oraz aleje cmentarne i przydrożne, drzewa sędziwe i t. p.; przedmioty związane bezpośrednio z przeznaczeniem budynku (ołtarze, ambony, chrzcielnice, stalle, pomniki, nagrobki, epitafja, tablice, wota, szaty i naczynia obrzędowe, dzwony i t. p.); dzieła sztuk plastycznych: obrazy, rzeźby, ryciny; dzieła sztuk zdobniczych i kunsztów cechowych, zbroje, oręż, rzędy, pojazdy, chorągwie, sztandary, arrasy, dywany, makaty, pasy, kilimy, hafty, koronki,

ubiory, meble, sprzęty, naczynia, zegary, świeczniki, wyroby złotnicze, emalje, szkło, ceramika, kraty, okucia, zamki, godła, znaki i t. p.; monety, medale, pieczęcie, tłoki mennicze; druki archiwalne, rękopisy zwykłe i ozdobne, autoграфy, oprawy ksiąg; ludowe sprzęty domowe i wyroby przemysłu ludowego; wykopaliska i znaleziska przedhistoryczne i archeologiczne; wykopaliska i znaleziska paleontologiczne; kolekcje przedmiotów przechowywanych w muzeach, bibliotekach, w skarbcach i składach świątyń, zgromadzeniach cechowych, urządach samorządowych i t. p.

Rzeczpospolita Polska podzielona jest na 9 okręgów konserwatorskich, z siedzibą konserwatorów: w Warszawie (dla m. st. Warszawy, wojew. łódzkiego oraz wojew. warszawskiego i białostockiego), w Krakowie (dla wojew. krakowskiego i kieleckiego), we Lwowie (dla wojew. lwowskiego, stanisławowskiego i tarnopolskiego), w Poznaniu (dla wojew. poznańskiego i pomorskiego), w Wilnie (dla wojew. wileńskiego i nowogródzkiego), w Lublinie (dla wojew. lubelskiego i poleskiego) w Łucku (dla wojew. wołyńskiego) i w Katowicach (dla wojew. śląskiego). Konserwatorzy urzędują w urządach wojewódzkich, w których są równocześnie kierownikami oddziałów sztuki. Nadzór nad służbą konserwatorską sprawuje Główny Konserwator w Ministerstwie W. R. i O. P.

Chociaż Państwo sprawuje bezpośrednią opiekę nad zabytkami przez fachowe organy rządowe, to jednak nie ulega wątpliwości, że skuteczność tej opieki zależy od zrozumienia jej zadań przez ogół społeczeństwa. Organizacja

rządowa nie może bowiem trafiać w próżnię. Uświadomiony obywatel jest w tym zakresie współodpowiedzialny za całość dziedzictwa zarówno duchowej jak i materialnej kultury swego narodu.

Wrogiem zabytków jest przede wszystkim czas, któremu nic się oprzeć nie może. Niszczycielskie działanie czasu jest stosunkowo bardzo powolne. Stokroć jednak gorszym niszczycielem od czasu jest sam człowiek, On to przez nieświadomość i niedołęstwo, chciwość, źle rozumiane ideje postępu i t. zw. wymagania życiowe oraz nieskrępowane chęci upiększania i pseudooryginalność niszczy, burzy i przeistacza dzieła swych własnych rąk. Najgroźniejszym niszczycielem zabytków jest człowiek półwykształcony i półznawca.

Dlatego chcąc być prawdziwym miłośnikiem zabytków, należy zdobyć wiedzę o nich, zwaną historią sztuki, dla której zabytki są bezpośrednim materiałem naukowym. Podstawą historii sztuki i racjonalnej opieki nad zabytkami jest inwentarz ich, na który składają się opisy, pomiary i fotografie.

Każda wycieczka krajoznawcza, uprzednio celowo przez kierownika przygotowana, może przynieść znaczne korzyści zarówno dla jej uczestników, jak i dla sprawy opieki nad zabytkami. W tym celu należy się zapoznać z literaturą, odnoszącą się do danego (ych) zabytku (ów). Wiadomości te znajdziemy w podanej poniżej literaturze. Zważywszy jednak, że nie posiadamy jeszcze drukowanego inwentarza zabytków sztuki w Polsce, zbieranie wszelkich do niego materiałów (opisowych, fotogra-

ficznych, rycin, rysunków i t. p.) jest sprawą pierwszorzędного znaczenia, O tem, w jaki sposób te materiały zbierać, poucza nas „Instrukcja szczegółowa dla inwentaryzatorów zabytków sztuki”, wydana w 1930 r. przez Ministerstwo Wyznań Religijnych i Oświecenia Publicznego, któremu też należy owe materiały przestać za pośrednictwem urzędów konserwatorów (powyżej wymienionych). Ponieważ opracowanie materiałów (zwłaszcza zdjęć pomiarowych) wymaga fachowego wyszkolenia (architektonicznego), przeto uczestnicy wycieczek krajoznawczych mogą się ograniczyć do fotografowania i rysowania zabytków, przyczem należy pamiętać, że fotografie dla celów inwentaryzacyjnych muszą mieć charakter dokumentu, a więc nie mogą być tylko swobodnie skomponowanymi obrazkami lub ogólnymi widokami. Oprócz fotografii pożądane są rzeczowe opisy zabytków w sensie informacyjnym, to jest takie, które znów bez specjalnego przygotowania w dziedzinie historii sztuki mogą być wykonane z korzyścią w pierwszym rządzie już dla samej ochrony zabytków (stan ich utrzymania, roboty przy nich prowadzone, zmiany w nich lub w ich otoczeniu zachodzące i t. d).

Wiedząc, że zabytki sztuki i kultury są własnością całego narodu, a zatem, że nikt nie ma prawa ich niszczyć lub do zniszczenia ich się przyczynić, obowiązkiem każdego obywatela prawdziwie kochającego swój kraj ojczysty, jest nie dopuścić do jakiegokolwiek czynu szkodliwego dla zabytków. Wycieczki krajoznawcze powołane są w pierwszym rządzie do przestrzegania tego obowiązku wobec zabyt-

ków. Przez poznanie ich do umiłowania, od umiłowania do poszanowania, — oto naczelne hasła wycieczek krajoznawczych. W imię tych haseł należy przedewszystkiem zaniechać tak bardzo rozpowszechnionego zwyczaju utrwalania swych nazwisk na zabytkach nieruchomych (głównie na ścianach i murach wszelkiego rodzaju budowli), wspinania się po ruinach co powoduje nie tylko, a prawie zawsze, ich uszkodzenie, lecz także może wystawić zdrowie sprawcy na poważny szwank, wreszcie zaśmianie otoczenia zabytku, które stanowi z nim nierozzerwalną całość, zwłaszcza jeśli tem otoczeniem są twory przyrody (drzewa, skały, woda i t. p.). Do tych elementarnych zasad poszanowania zabytków należy dodać, że czynna opieka nad niemi ze strony krajoznawcy polegać powinna na uświadamianiu współobywateli o wartościach, jakie mają te zabytki dla historii i kultury narodu, a również na tem, że podtrzymywanie ich egzystencji, należyta konserwacja, jest obowiązkiem społeczeństwa.

Wiadomości o zabytkach znajdziemy w następujących publikacjach:

Metodyka wycieczek krajoznawczych. — Warszawa 1919, Wyd. Pol. Tow. Krajozn.

Władysław Witwicki: Wiadomości o stylach. Lwów 1934. Nakładem Państw. Wydawnictwa Książek Szkolnych.

Stanisław Machniewicz. Estetyka życia codziennego. Lwów 1934. Nakładem Państw. Wydawnictwa Książek Szkolnych.

Henryk Cieśla: Historyczne style (architektura, ornamentyka, rzemiosła). — Lwów 1930.

Stanisław Tomkiewicz: Style w architekturze kościelnej. — Kraków 1923.

Władysław Tatarkiewicz. Architektura nowożytna od renesansu do klasycyzmu. Lwów, Wydawnictwo Zakładu Narodowego im. Ossolińskich 1934.

Polska, jej dzieje i kultura od czasów najdawniejszych aż do chwili bieżącej. — Wydanie księgarni: Trzaski, Ewerta i Michalskiego — Warszawa.

Polska w krajobrazie i zabytkach. Wydawnictwo Tadeusza Złotnickiego, Warszawa.

Sztuka polska: Historia architektury, rzeźby i malarstwa od czasów najdawniejszych aż do chwili obecnej, Warszawa. Wydawnictwo „Wiedza o Polsce”.

Sprawozdania i prace Komisji historii sztuki Polskiej Akademii Umiejętności.

Studia do dziejów sztuki w Polsce. Wydawnictwo Zakładu Architektury Polskiej i Historii Sztuki Politechniki Warszawskiej.

Feliks Kopera: Dzieje malarstwa w Polsce.

J. Starzyński i M. Walicki: Malarstwo monumentalne w Polsce średniowiecznej. Warszawa, 1929. Wydawnictwo Zakładu Arch. Polit. Warszawskiej.

J. Starzyński i M. Walicki: Rzeźba architektoniczna w Polsce wieków średnich. Warszawa 1931. Wyd. Zakł. Archit. Polit. Warsz.

Ochrona zabytków sztuki. Czasopismo, poświęcone opiece nad zabytkami, inwentaryzacji i geografii zabytków. Warszawa 1930-31. Nakładem Min. W. R. i O. P.

Edward Chwalewik: Zbiory Polskie. Archiwa, biblioteki, gabinety, galerie, muzea i inne zbiory pamiątek przeszłości w ojczyźnie i na obczyźnie, Warszawa. — Kraków 1927.

Muzea regionalne, ich cele i zadania. Warszawa 1928.

Włodzimierz Antoniewicz: Archeologia Polski. Zarys czasów przedhistorycznych i wczesnodziejowych ziem polskich. Warszawa. Wyd. Trzaska, Ewert i Michalski.

Instrukcja szczegółowa dla inwentaryzatorów zabytków sztuki. — Wyd. Min. W. R. i O. P. Warszawa 1930.

Świat i życie. Zarys encyklopedyczny współczesnej wiedzy i kultury. Tom III. str. 31 — 40 artykuł J. Remera p. t. *Konserwatorstwo*.

Jerzy Remer,

PRZYKŁADY STYLÓW ARCHITEKTURY W POLSCE




W ą c h o c k, pow. ilżecki, wojew. kieleckie.

Kościół par. p. w. św. Florjana i d. klasztor OO. Cystersów. Widok ogólny kościoła i fragm. budynków poklasztornych od póln. wsch. Początek XIII w. Styl romański.




W ą c h o c k, pow. ilżecki, woj. kieleckie.
 D. klasztor OO. Cystersów. Eragment wnętrza kapitułarza. Początek XIII w.
 Styl romański.



K r a k ó w, pow. krakowski, woj. krakowskie.

Kościół par. p. w. Najśw. Marji Panny. Widok od wschodu na prezbiterjum i fragm. wieży północnej. Wiek XIV—XV. Gotyk.




P e l p i n , pow. tczewski, woj. pomorskie.


*Kościół katedralny p. w. Najśw. Marji Panny, św. Bernarda, św. Benedykta
i św. Stanisława. Fragment wnętrza gł. nawy z widokiem na wielki ołtarz.
Wiek XIV—XV. Gotyk.*




Baranów, pow. tarnobrzeski, woj. lwowskie.
Zamek. Widok ogólny od frontu. Wiek XVI—XVII. Renesans.



K r a k ó w, pow. krakowski, woj. krakowskie.
*Kościół katedr. p. w. św. Wacława na Wawelu. Fragm. wnętrza kaplicy Zygmuntowskiej
z widokiem na grobowiec Królowej Anny Jagiellonki. I poł. XVI w. Renesans.*



Nieśwież, pow. nieświeski, woj. nowogródzkie.
*Kościół par. p. w. Bożego Ciała, d. OO. Jezuitów. Widok ogólny kościoła
i dzwonnicy, zdjęcie lotnicze. Koniec XVI w. Barok.*




Wilno, pow. wileński, woj. wileńskie.

Kościół par. p. w. św. Piotra i Pawła. Wnętrze — fragm. głównej nawy
z widokiem na chór. R. 1668—1684. Barok.



Poczajów, pow. krzemieniecki, woj. wolińskie.
 Ławra — Cerkiew prawosł. p. w. Uśpienia Bogarodzicy, d. OO. Bazyljanów,
 Widok ogólny od frontu, II połowa XVIII wieku. Rokoko.



L w ó w, pow. lwowski, woj. lwowskie.

Kościół par. p. w. św. Ciała Chrystusa d. OO. Dominikanów, Fragment wnętrza z widokiem na chór. Połowa XVIII w. Rokoko.



W i l n o, pow. wileński, woj. wileńskie.

Kościół katedr. p. w. św. Stanisława i św. Władysława. Elewacja front. R. 1777—1788. Klasycyzm.



B e j s c e, pow. pińczowski, woj. kieleckie.
Dwór. Widok ogólny od frontu. Ok. r. 1802. Klasycyzm.

Muzea, ich znaczenie i opieka nad nimi.

Muzea są wykładnikiem cywilizacji i kultury każdego narodu. Nagromadzone w nich zbiory charakterystycznych okazów z dziedziny przyrody, sztuki i kultury najlepiej odzwierciedlają całokształt zagadnień i zjawisk życia danego kraju w jego dziejowym rozwoju. Muzea w dzisiejszem pojęciu przestały już być zbiorowiskiem „martwych przedmiotów“, dostępnym tylko dla wybrańców, a stały się nieodzownym warsztatem pracy dla całego szeregu badaczy naukowych i ośrodkami życia kulturalnego całego społeczeństwa. Zbiory muzealne bowiem, obejmujące okazy przyrody martwej i ożywionej, jak n. p. muzea zoologiczne, paleontologiczne, mineralogiczne, botaniczne i t. p. dają nam poznać w ogólnych zarysach bogactwo ziemi, jej różnorodność oraz przekrój tworzywa natury. Muzea natomiast historyczne, artystyczne, etnograficzne, techniczne oraz oświatowe i społeczne ukazują nam w najbardziej pogładowej formie cały dorobek kulturalny człowieka w różnych stopniach jego rozwoju, pozwalają nam śledzić historję ewolucji poszczególnych dziedzin twórczości ducha ludzkiego. Razem zaś wzięte oddają nam najwierniejszy obraz dawnej rzeczywistości we wszystkich jej przejawach, złączony nierozzerwalną więzią z terażniejszością.

Muzealnictwo nasze w czasie niewoli nie mogło się rozwijać w tych rozmiarach, ani w tych warunkach, co zagranicą. Ciężkie warunki polityczne przed Odrodzeniem Państwa Polskiego nie pozwalały na systematyczne i racjonalne tworzenie zbiorów muzealnych. Dzięki tylko fanatyzmowi jednostek, mających kult dla przeszłości narodu i zdających sobie sprawę z ważności przekazania choćby resztek nierozgrabionego dobytku narodowego przyszłym pokoleniom, powstawały pierwsze polskie muzea. Bezinteresownej pracy i niezwyklej ofiarności społeczeństwa zawdzięczamy wszystko to, co pozostało z dawnej świetności i wielowiekowej pracy przodków.

Z chwilą odzyskania niepodległości muzealnictwo nasze weszło na nowe tory, nabrało żywszego tętna. Idea zachowania dobytku historycznego i kulturalnego, chęć nawiązania do przeszłości i udokumentowania wielkich tradycji narodowych ogarnęła cały teren Polski. W krótkim stosunkowo okresie powstał samorzutnie cały szereg muzeów państwowych, samorządowych i społecznych, ogólnych — wielodziałowych i specjalnych. W wielkich ośrodkach zostały stworzone przeważnie specjalne muzea dla każdego działu, obejmujące całokształt zagadnień, dotyczących jednej dziedziny wiedzy, czyto historyczno-kulturalnej, czyto przyrodniczej. Tego rodzaju muzea „centralne” posiadają zbiory, złożone z najbardziej charakterystycznych okazów z całego państwa, a nawet w niektórych wypadkach i z całego świata (np. Państwowe Muzeum Zoologiczne, Państwowe Muzeum Archeologiczne, Muzeum Narodowe

w Warszawie i Krakowie, Muzeum Etnograficzne, Muzeum Przemysłu i Techniki, Muzeum Kolejowe i t. p.).

Muzea regionalne natomiast, jako ściśle związane z terenem, powinny przede wszystkim dawać pełny obraz danego regionu w jego najistotniejszych przejawach. Zbieranie bowiem wszystkiego „co się da” i gromadzenie bezprogramowe zbiorów nie może dać nigdy dobrych rezultatów. Dlatego też w mniejszych muzeach powinniśmy starać się kompletować czyto zbiory historyczne, artystyczne, etnograficzne lub prehistoryczne, czy też przyrodnicze, w zależności od bogactwa terenu i od jego najbardziej charakterystycznych tworców przyrody lub sztuki.

Zagadnienie muzealnictwa w Polsce uregulowane zostało specjalną Ustawą z dn. 28 marca 1933 roku o opiece nad muzeami publicznymi, (Dz. U. R. P. Nr. 32, poz. 279). Ustawa ta uprawnia Ministra W. R. i O. P. do sprawowania opieki i nadzoru w zakresie naukowym, artystycznym, technicznym i organizacyjnym nad muzeami, będącymi własnością Państwa, samorządów oraz innych instytucyj i korporacyj publiczno-prawnych, stowarzyszeń i osób prywatnych, o ile te zbiory są udostępnione dla publiczności. Na mocy cytowanej ustawy Minister W. R. i O. P. udziela również zezwoleń na założenie muzeów publicznych i zatwierdza statuty poszczególnych muzeów. Jako organ doradczy i opiniodawczy została utworzona przy Ministrze W. R. i O. P. Państwowa Rada Muzealna, której organizację i zakres działania określa rozporządzenie Ministra W. R. i O. P. z dn. 13.II.1935 (Dz. Urz. Min. W. R. i O. P. Nr. 2, poz. 11).

Spółecznym organem muzealnictwa polskiego, utrzymującym ścisły kontakt między muzeami, jest zrzeszenie muzeów i pracowników muzealnych pod nazwą „Związek Muzeów w Polsce“ z siedzibą w Krakowie.

Obowiązkiem każdego krajoznawcy lub turysty, pragnącego poznać bliżej zwiedzany teren i jego kulturę, jest zapoznanie się ze zbiorami w najbliższym muzeum regionalnym. Niewątpliwie bowiem zwrócą one jego uwagę na cały szereg zjawisk charakterystycznych dla danego terenu, które bez tego przygotowania mogłyby być przez niego niespostrzeżone. Muzea najlepiej jest zwiedzać z dobrze obznajomionym przewodnikiem lub też z katalogiem w rękę. Zwiedzać w zasadzie powinno się całe muzeum, jednak nie należy zatrzymywać się specjalnie przy każdym okazie, lecz tylko przy najbardziej istotnych przedmiotach. Najwięcej czasu należy poświęcać tej grupie przedmiotów, która nas najbardziej interesuje i najbardziej pociąga. W muzeum bowiem najlepiej możemy sobie zdać sprawę z tego, co nas interesuje. Inne też musimy mieć nastawienie i inne zainteresowanie przy oglądaniu różnych działów muzealnictwa. Za przykład niech nam posłużą z jednej strony muzea przyrodnicze i techniczne, z drugiej zaś artystyczne i historyczne. Jeżeli bowiem w muzeach przyrodniczych cała nasza uwaga skierowana jest na twory przyrody, formowanie się ich i przekształcanie, naturalny rozwój i pewne wiecznie powtarzające się zjawiska, o tyle w muzeach technicznych zastanawia nas przede wszystkim natężenie umysłu ludzkiego, wykorzystanie i podporząd-

kowanie pewnych zjawisk naturalnych oraz droga powolnej ewolucji poszczególnych dziedzin techniki, za którą postępować powinniśmy, poczynając od jej najprostszych przejawów aż do najbardziej skomplikowanych. Oglądając i zapoznając się ze zbiorami historycznymi lub artystycznymi, otrzymujemy syntetyczny obraz historii narodu i jego artystycznego tworzywa. Lecz i tu, chcąc poznać dogłębnie jedną lub drugą dziedzinę, powinniśmy postępować metodycznie i zaczynać zawsze zwiedzanie od najstarszych okazów w danej grupie zabytków i postępować po linii ich wielowiekowego rozwoju.

Przypatrując się uważnie okazom, wystawionym w muzeach, można sobie w ogólnych zarysach uświadomić, co te zbiory przedstawiają, jakie okazy się do zbiorów nadają i jakimi przedmiotami można je uzupełnić. Często bowiem w czasie wycieczek można natrafić na bezcenne wprost, a znajdujące się bez jakiegokolwiek opieki, okazy muzealne, którym zagraża zniszczenie. I tu właśnie może każdy krajoznawca oddać ogromne usługi przez odpowiednie zajęcie się zabytkiem, uchronieniem go przed zagładą. Postępowanie w takich wypadkach powinno być bardzo ostrożne. Nie chodzi bowiem tu o przyniesienie danego okazu do muzeum, lecz przede wszystkim o powiadomienie kierownika najbliższego muzeum o znalezieniu ciekawego okazu sztuki czy przyrody, a rzeczą kierownika będzie odpowiednie jego przeniesienie do muzeum i przechowanie. W niektórych tylko wypadkach, tam, gdzie jest obawa, że znaleziony obiekt może zaginąć lub ulec zniszczeniu, należy przedmiot natychmiast za-

brać i oddać go kierownikowi muzeum po dokładnem zanotowaniu, gdzie został znaleziony. W ten sposób z jednej strony krajoznawcy mogą współpracować z kustoszami muzeów przy chronieniu i powiększaniu zbiorów, z drugiej zaś strony mogą być dla nich doskonałymi informatorami. Lecz nie na tem kończy się rola krajoznawcy. Przy bliższem bowiem zaznajamianiu się praktycznem z jakąś dziedziną muzealnictwa, powinien starać się poznać ją głębiej przy pomocy podręczników, by coraz bardziej ugruntowywać swą wiedzę i móc ewentualnie samemu pracować nad zbiorami muzealnymi. Po takim bowiem przygotowaniu się będzie mógł każdy krajoznawca czuwać nad dorobkiem kulturalnym, należącym do całego społeczeństwa, a przede wszystkim będzie mógł pouczać nieświadomych o wartościach czasem na pierwszy rzut oka „bezwartościowych“ przedmiotów, będzie mógł szerzyć wiedzę i kult dla tradycji narodowej, ujawniającej się we wszystkich przejawach życia. Praca dla Muzeum, — to praca dla Państwa, — to powiększanie jego skarbcza narodowego, — a co zatem idzie duma obywateli.

Dr. Jadwiga Przeworska

Literatura o muzeach:

1. „Nauka Polska“ t. VII i XII. Warszawa 1927 i 1930
Wyd. Kasy im. Mianowskiego.
2. „Muzea Regionalne, ich cele i zadania“. Warszawa 1928. Wydawnictwo Sekcji powszechnych Uniwersytetów Regionalnych Z. P. N. S. P.
3. *Wł. Antoniewicz*: Sprawy muzealne, W-wa 1933, P.T.K.
4. „Ziemia“ organ P.T.K. Warszawa 1930. t. XV. Nr. 15—18.
5. „Pamiętnik Muzealny“ Wydawnictwo Związku Muzeów w Polsce.

SPIS WAŻNIEJSZYCH MUZEÓW W POLSCE.

Białowieża, Muzeum przyrodnicze.

Bydgoszcz, Muzeum Miejskie.

Chełm Lub., Muzeum przy Gimnazjum im. Stefana Czarnieckiego.

Cieszyn, Muzeum Miejskie.

Gorzehów, Muzeum Ordynacji XX. Czartoryskich,

Grodno, Muzeum.

Kalisz, Muzeum Ziemi Kaliskiej.

Katowice, Muzeum Śląskie.

Kielce, Muzeum Świętokrzyskie P. T. K.

Kórnik, Muzeum Kórnickie, dawniej Działyńskich.

Kraków, Muzeum Narodowe (Oddziały: Galerja Sztuki współczesnej w Sukiennicach, Muzeum im. Hutten Czapskiego, Dom i Muzeum im. Jana Matejki, Wieża Ratuszowa, Oddział im. Feliksa Jasieńskiego, Oddział im. Erazma Baracza).

Państwowe Zbiory Sztuki — Oddział na Wawelu, Muzeum Archeologiczne Polskiej Akademji Umiejętności, Muzeum Przyrodnicze (Fizjograficzne) Polskiej Akademji Umiejętności, Muzeum Etnograficzne. Miejskie Muzeum Przemysłowe im. D-ra A. Baranieckiego, Muzeum książąt Czartoryskich.

Lublin, Muzeum Lubelskie.

Lwów, Muzeum Narodowe im. Jana III, Zbiory Bolesława Orzechowicza, Galerja Narodowa m. Lwowa, Miejskie Muzeum Przemysłu Artystycznego, Ukraińskie Narodowe Muzeum, Muzeum Towarzystwa Naukowego im. Szewczenki, Muzeum im. Dzieduszyckich, Muzeum im. ks. Lubomirskich.

Łowicz, Muzeum Etnograficzne P. T. K., Muzeum Miejskie im. Wł. Tarczyńskiego.

Łódź, Muzeum Miejskie Historji i Sztuki im. J. i K. Bartoszewiczów, Miejskie Muzeum Etnograficzne.

Łuck, Muzeum Wołyńskie.

Nowogród Łomżyński, Muzeum Kurpiowskie P. T. K.

Ostrowiec, Muzeum Ziemi Opatowskiej P. T. K.

Pińsk, Muzeum Poleskie.

Piotrków, Muzeum Ziemi Piotrkowskiej.

Płock, Muzeum Mazowsza Płockiego im. prof. I. Mościckiego, Muzeum Diecezjalne.

Poznań, Muzeum Wielkopolskie, Wielkopolskie Muzeum Wojska.

Przemysł, Muzeum Narodowe Ziemi Przemyskiej, Muzeum Diecezjalne dla Sztuki Kościelnej.

Radom, Muzeum P. T. K.

Rzeszów, Galerja obrazów im. Dąbskich.

Sambor, Muzeum Towarzystwa „Bojkiwszczyzna”.

Sandomierz, Muzeum P. T. K., Muzeum Diecezjalne.

Stanisławów, Muzeum Pokuckie.

Tarnów, Muzeum Diecezjalne Sztuki Kościelnej i Muzeum m. Tarnowa.

Tarnopol, Regionalne Muzeum Podolskie T. S. L.

Toruń, Muzeum Miejskie.

Warszawa, Dyrekcja Państwowych Zbiorów Sztuki, Zamek Królewski, Pałac w Łazienkach, Muzeum Józefa Piłsudskiego w Belwederze, Muzeum Narodowe, Muzeum Wojska, Zbiory Towarzystwa Zachęty Sztuk Pięknych, Muzeum Etnograficzne przy Muzeum Przemysłu i Rolnictwa, Państwowe Muzeum Archeologiczne, Muzeum Archeologiczne im. Erazma Majewskiego, Muzeum Ordynacji Krasińskich, Muzeum Przemysłu i Rolnictwa, Muzeum Przemysłu i Techniki, Muzeum Kolejowe, Muzeum Poczty i Telegrafów, Państwowe Muzeum Zoologiczne.

Wilanów, pałac.

Wilno, Muzeum Towarzystwa Przyjaciół Nauk w Wilnie, Muzeum Etnograficzne U. S. B.

Włocławek, Muzeum Ziemi Kujawskiej i Dobrzyńskiej P. T. K., Muzeum Seminaryjne (diecezjalne).

Zakopane, Muzeum Tatrzańskie im. D-ra T. Chałubińskiego.

O potrzebie badania kultury ludowej.

Dzisiejsza kultura ludowa nie jest bezładnym, przypadkowym tworem: żyją w niej różne pierwiastki, zaczerpnięte z różnych środowisk kulturalnych, a skrupulatne, żmudne badania naukowe częstokroć odnaleźć w niej zdołają jakieś nawiązanie do bardzo nieraz odległej przeszłości. Jest jakaś potężna więź, która poprzez terażniejszość sprzęga przeszłość z przyszłością. Więzią tą jest *tradycja*. Ona to sprawia, że w kulturze ludowej trwają do dziś między innymi wpływy świata klasycznego, wpływy sąsiedztwa innych kultur, obcego osadnictwa, stosunków handlowych, wreszcie wpływy Kościoła i szkół. Wpływy te są widoczne w różnych wytworach kultury ludowej: w budownictwie, narzędziach rolniczych, strojach, wierzeniach, obrzędach, pieśniach, opowieściach. Każdy szczegół jest tu ważny. Każdy szczegół, napozór nic nieznaczący, dopomóc może do wyjaśnienia zawiłych zagadnień, dotyczących dziejów naszej kultury.

W ostatnich latach pod wpływem modernizacji życia kultura ludowa przeobraża się u nas niepomierne z roku na rok, z dnia na

dzień. To też skrzętne gromadzenie materiałów z zakresu kultury ludowej jest w tej chwili najbardziej palącą kwestją ludoznawstwa polskiego. Akcję gromadzenia materiałów ludoznawczych podjęło ostatnio *Polskie Archiwum Ludoznawcze* przy redakcji miesięcznika: „Wiedza i Życie“ *).

Do wzbogacenia wiedzy o ludzie przyczynić się może każdy, zasilając zbiory tego Archiwum przez nadsyłanie doń własnych spostrzeżeń z życia ludu, stosując się przytem do następujących wskazówek:

1. Materiały, gromadzone dla Polskiego Archiwum Ludoznawczego, mają postać dokładnych i wiernych *opisów*, zarówno wierzeń, obrzędów, pojęć, jak i wszelkich przedmiotów, obejmujących całości kultury ludowej. Obok opisów — rysunki, szkice, plany, fotografie; w opisach nie powinno być żadnych własnych interpretacji — tylko ściśle stwierdzenie faktu.

2. W opisach należy uwzględniać wszelkie *nazwy miejscowe* (gwarowe) poszczególnych obiektów, ich części składowych, czynności, obrzędów, wierzeń i pojęć.

3. Każda notatka winna zawierać następujące dane: a) dokładna *nazwa miejscowości* (wieś,

*) O celach i zadaniach tego Archiwum informuje obszernie artykuł p. t. „Polskie Archiwum Ludoznawcze” w Nr. 1 „Wiedzy i Życia” z r. 1933. Artykuł ten daje wskazówki do gromadzenia materiałów ludoznawczych i wyszczególnia podstawową literaturę z zakresu ludoznawstwa polskiego. Rozwinięciem tych zagadnień jest artykuł w Nr. 3 „Wiedzy i Życia” z r. 1934 p. t. „Badanie kraju pod względem ludoznawczym”.

gmina, powiat), skąd dany opis (rysunek lub fotografia) pochodzi, b) *źródło wiadomości*, to znaczy, czy dana wiadomość pochodzi z własnej obserwacji, czy też podana została przez kogoś. W tym drugim wypadku należy podać nazwisko osoby informującej, jej zawód, wiek i zaznaczyć, od jak dawna przebywa w danej miejscowości. W obu wypadkach należy wymienić dokładnie *przez kogo i kiedy* wiadomości te zostały zanotowane i do jakiego okresu się one odnoszą (do chwili obecnej, czy do przeszłości—jak dawnej?).

4. Zgromadzone materiały należy kierować do Polskiego Archiwum Ludoznawczego przy redakcji „Wiedzy i Życia”—Warszawa, Al. Ujazdowska 20.

Młodzież szkolna podczas feryj świątecznych i letnich, podczas zbiorowych wycieczek czy też obozów wędrownych ma tu otwarte pole do działania. Niewątpliwie zgromadzić ona zdoła liczne materiały z zakresu ludoznawstwa polskiego, przyczyniając się w ten sposób do wzbogacenia wiedzy o ludzie, a tem samem dorzucając ważką cegiełkę do potężnego gmachu *wiedzy o Polsce*.

Dla ułatwienia gromadzenia materiałów wyszczególniamy poniżej najważniejsze zagadnienia, które wchodzą w zakres badań ludoznawczych. Uwzględnienie tych zagadnień przy opracowywaniu jakiegoś terenu byłoby poważnym dorobkiem ludoznawstwa polskiego.

1. Kształt wsi i zagród.
2. Budownictwo.
3. Sprzęty i statki domowe.
4. Pożywienie.
5. Ogień.
6. Woda.

7. **Gospodarka.**—Rolnictwo.—Hodowla zwierząt.—Pasterstwo.—Hodowla drobiu.—Łowiectwo i myśliwstwo.—Rybołówstwo.—Bartnictwo i pszczelarstwo.

8. **Rzemiosła.** — Garncarstwo. — Tkactwo. — Garbarstwo i kuśnierstwo. — Koszykarstwo i plecionkarstwo. — Obróbka drzewa. Wyroby z drzewa. Ciesielstwo, stolarstwo, bednarstwo, kołodziejstwo, tokarstwo, smolarstwo. — Obróbka metali. Kowalstwo. Wyroby z metali. — Obróbka kamieni. Wyroby z kamieni (żarna, stępy, osełki).

9. **Odzież i pościel.**

10. **Transport i komunikacje.**

11. **Lecznictwo ludowe.**

12. **Sztuka ludowa.** — Muzyka i tańce. Instrumenty muzyczne. Malarstwo. Rzeźba drzewna, Hafty i wyszywania. Wycinanki. Zabawki.

13. **Literatura ludowa.**

14. **Obrzędy rolnicze.** — Orka, siew, żniwa, sianokosy. Wróżby i przepowiednie urodzaju i pogody.

15. **Rok obrzędowy.** — Obrzędy, wierzenia, zabiegi związane ze świętami dorocznymi.

16. **Obrzędy rodzinne.** — Narodziny. Chrzcziny. — Obrzędy weselne. — Obrzędy pogrzebowe.

17. **Życie gromady.** — Handel. — Miary. — Znaki własnościowe (np. bartne i rybackie). — Oznaki władzy dostojników gminnych (kula, krzywula i t. p.). — Zawieranie umów. Godzenie służby.—Praca zbiorowa całej gromady.— Przyjęcie jednostki do pewnej grupy społecznej (np. „frycowe" i t. p. — Etykieta wiejska — przepisy zachowania się wobec członków rodziny, ludzi starszych i t. d. — Zwyczaje prawne, dotyczące spadku i dziedziczenia własności. — Stosunek gromady do: a) pewnych zawodów (kowali, owczarzy, leśników i t. p.), b) pewnych grup etnicznych, np. Cyganów, c) przestępców, d) upośledzonych umysłowo, e) żebraków, f) posądzonych o czary. — Karczma — zabawy w karczmie, wierzenia związane z karczmą i karczmarzem.

Kazimiera Zawistowicz.

Wycieczki społeczno-gospodarcze.

Każda wycieczka zbiorowa jest sama w sobie szkołą współżycia i współdziałania w grupie społecznej i jako taka ma wielką wartość dla wychowania społecznego młodzieży. Uczy bowiem sztuki życia zbiorowego, życia w gromadzie, umiejętności współpracy dla wspólnego celu. Każda też wycieczka, bez względu na jej cel i jej charakter, daje sposobność zetknięcia się z nowym światem zjawisk życia i nowym środowiskiem społecznym, tak często różnym od środowiska, w którym żyjemy.

Ten świat zjawisk społecznych interesować nas powinien nie mniej niż krajobraz i przyroda oraz pamiątki historyczne i zabytki kultury. Dla poznania bowiem całości kraju i poczucia się obywatelem ważne jest poznanie kraju także od strony człowieka, od strony jego pracy, wyników tej pracy, możliwości jej rozwoju, jej kierunków, a co najważniejsza jej celu. I dlatego w programach wycieczek nie należy nigdy pomijać tematów, dotyczących życia społecznego i gospodarczego zwiedzanego terenu. Szlaki naszych wycieczek, prowadzące do różnych

środowisk, nieraz bardzo odległych, pozwalają nam na zetknięcie się bezpośrednio z różnymi typami ludzi i różnymi formami pracy, a przez to na uzupełnienie naszej wiedzy o człowieku, o środowisku społecznym, o państwie.

Poznanie życia społecznego i gospodarczego jakiegoś środowiska może być jednak również wyłącznym celem wycieczki społecznej lub gospodarczej, czy też wreszcie społeczno-gospodarczej.

Wytyczne dla organizujących wycieczki gospodarcze.

Podczas wędrówek wakacyjnych, pobytu na kolonjach i obozach letnich młodzież, stykając się z miejscową ludnością, ma dużo sposobności do zapoznawania się z jej kulturą tak duchową jak i materialną, a w szczególności z miejscowym życiem gospodarczym. Konieczność zaopatrywania się w żywność zmusza młodzież do orientowania się co do źródeł i cen produktów, rzadziej stwarza podłoże do zainteresowania się istotnymi warunkami bytu gospodarczego danego terenu. To zainteresowanie wywołać mogą u młodzieży wychowawcy drogą odpowiednich oddziaływań metodycznych, może też obudzić je w sobie sama młodzież pod wpływem spostrzeżeń i zetknięcia się z różnorodnymi warunkami życia gospodarczo-społecznego. Materiał, zdobyty przez młodzież drogą autopsji podczas wędrówek i wycieczek do rozmaitych ośrodków gospodarczych i społecznych, wzbogacony następnie odpowiednią lekturą, może stać się wartościowym tworzywem do

krystalizacji pojęć i poglądów młodzieży na życie gospodarcze i społeczne kraju.

Wycieczki, mające na celu poznanie świata zjawisk gospodarczych, będą najczęściej odbywały się pod kierunkiem nauczycieli i wychowawców.

Przy przygotowywaniu tematów wycieczek, badaniu i obserwowaniu przejawów życia gospodarczego i społecznego, następnie zaś przy analizie zdobytego drogą osobistych spostrzeżeń i lektury materiału, należy zawsze wyróżniać zasadnicze składniki, tworzące całość kształt życia gospodarczo - społecznego i pozostające ze sobą w ścisłej współzależności. Składniki te są następujące: strona techniczna urządzeń (technika gospodarcza), strona organizacyjna, społeczna i gospodarcza.

Dla dzieci do lat 12 wybierać należy te warsztaty pracy, w których strona organizacyjna i techniczna stoi na *prymitywnym* poziomie, to jest, w których proces produkcji oparty jest przede wszystkim na pracy ręcznej, nie maszynowej. W tym celu, po zorientowaniu się w okolicy, kierownik obozu lub kolonji winien wybrać pewne warsztaty pracy, w których nie tyle możliwość i ilość produkcji, ile pracowitość i wrodzona inteligencja właściciela daje gwarancję wyzyskania obserwacyjnego materiału do udowodnienia dzieciom, że *decydującą rolę odgrywają zalety człowieka jako pracownika.*

Na wycieczkach, organizowanych w czasie wakacyj, należy kłaść nacisk na prace ludzi w najbliższej okolicy, mające na celu: zabezpieczenie się przed zimnem, głodem, ogniem i cho-

robą, dalej na obserwację budynków mieszkalnych (chat i domów murowanych), zabudowań gospodarczych (stodół, spichrzy, stajen, obór, szop, chlewów, wozowni) i urządzeń zdrowotnych (studnie, ¹ustępy i t. d.). Przy zwiedzaniu obiektów należy zwracać uwagę na ich położenie, rozmieszczenie, kształty, materiały budowlane, sposoby krycia dachów, znaczenie roślinności w otoczeniu dla zdrowia i bezpieczeństwa i t. d. Po wycieczkach zachęcać dzieci do szkicowania, fotografowania, opowiadania i rozważań badanego materiału. Zagadnienie *wymiany produktów*, konieczne do opracowania przy poznawaniu całokształtu życia gospodarczego danej okolicy, należy uwzględnić przy zwiedzaniu miejscowych sklepów prywatnych i spółdzielczych.

Dla młodzieży od 12 r. życia, u której budzą się *zainteresowania techniczne*, należy organizować wycieczki do warsztatów pracy rolnej, *opartych o przemysł przetwórczy*, bądź hodowlany, bądź roślinny. W pierwszym wypadku będą to wzorowe stajnie, obory, pasieki, kurniki, gospodarstwa rybne, fabryki konserw, spółdzielnie i sklepy mleczarsko-jajczarskie i t. d. W drugim wypadku należy wybierać gospodarstwa rolne przemysłowe, dostarczające standaryzowanych gatunków zbóż, nasion i roślin okopowych (buraki cukrowe, ziemniaki), owoców, surowców włókienniczych (lnu, konopi i t. d.). W obu wypadkach należy uwzględnić warsztaty przemysłu ludowego, jak również zwrócić uwagę na *zastosowanie maszyny* w gospodarstwie rolnem (siewniki, żniwiarki, młocarki, pługi motorowe i t. d.).

Młodzież starsza powyżej lat 14, posiadająca już pewne elementy podstawowe z zakresu nauk przyrodniczych, powinna odbywać wycieczki, w zależności od miejscowych warunków i dostępu, do kopalń, dostarczających surowców lub materiałów opałowych, do fabryk, opartych na przemyśle mineralnym, jak: cementowni, ceglarni, hut, szkła, fabryk porcelany i fajansu, do fabryk, opartych o przemysł włókienniczy lub drzewny jak: tartaki, papiernie i t. d.

Podczas wędrówek wakacyjnych młodzieży i pobytu jej na obozach i kolonjach wakacyjnych należy wykorzystać w szczególności te warsztaty pracy, które *silnie wiążą z Polską*, jak np.: flotę polską i znaczenie morza dla Polski (port w Gdyni), fabryki parowozów, których używa Polska Kolej Państwowa, polskie stacje lotnicze i radiowe, polską produkcję soli (Wieliczka, Ciechocinek, Inowrocław), produkcję węgla (Polskie Zagłębie węglowe), ropy naftowej (Małopolskie złoża), polski przemysł azotowy (Mościce, Chorzów), ośrodki polskiego przemysłu włókienniczego (Łódź, Bielsko, Białystok), naturalne źródła energii w Polsce i możliwość ich wyzyskania i t. p.

Zwiedzanie warsztatów pracy gospodarczej podczas wakacyj nie może jednak nigdy wywoływać przez nadmiar materiału obserwacyjnego i pojęciowego przemęczenia młodzieży, gdyż głównym celem jej wywczasów wakacyjnych jest zawsze wypoczynek po intensywnej pracy umysłowej i nabycie sił fizycznych. Stąd wybór obiektów, przeznaczonych do zwiedzania na jeden okres wakacyjny musi być *niewielki*, natomiast proces przygotowania wycieczki

i opracowania zebranego z niej materiału szczególnie przemyślany i wyzyskany. Zwiedzanie obiektu nie powinno trwać dłużej nad $1\frac{1}{2}$ — 2 godziny, gdyż nadmiar wrażeń i pojęć zmąci dokładność i świeżość obserwacji.

Zainteresowanie *wytwórczością* pracy człowieka na danym terenie i terenami (warsztatami) tej pracy nie powinno pomijać najważniejszego tu momentu: a mianowicie samego *człowieka*, jako pracownika w danym regionie gospodarczym. Stąd zdatność i usprawnienia, trudności i opory, zwalczane wysiłkiem człowieka i gromad ludzkich, ich poczucie solidarności, umiejętność współżycia i wzajemnej pomocy winna być stale przedmiotem zainteresowań i obserwacji młodzieży. Na tej bowiem jedynie podstawie oprzeć można zdobycie szacunku dla każdego *typu pracy ludzkiej* uczciwie i rzetelnie pełnionej, docenienie znaczenia tak pracy fizycznej, jak umysłowej w życiu ogólnopolskim i zrozumienie, jak szerokie możliwości dla kulturalnego rozwoju społeczeństwa tkwią w *idei postępu gospodarczego*.

Wycieczki kajakowe i wioślarskie.

Wycieczki kajakowe i wioślarskie może przedsięwziąć tylko młodzież, umiejąca dobrze pływać i mająca dobre praktyczne przygotowanie wioślarskie. Należy zawsze liczyć się z niebezpieczeństwami i niespodziankami, jakie mogą spotkać uczestników w podróży. Niebezpieczeństwo może zagrażać ze strony żywiołu wodnego (fale, wiry, prądy), przeszkód podwodnych (pale, kamienie), niespodzianki mogą przynieść niekorzystne warunki atmosferyczne (burze, deszcze, wiatry) trudności trasy (młyny, wodospady, mosty, śluzy, zarośla), trudności aprowizacji i noclegów. To też trzeba być ostrożnym w ocenie kwalifikacji uczestników wycieczki oraz możliwie dokładnym w opracowaniu planu i trasy wycieczki. Kandydat winien wykazać się dobrą sprawnością w pływaniu (tak, aby mógł nie tylko siebie, ale kajak i sprzęt w razie potrzeby wyratować), oraz umiejętnością manewrowania łodzią lub kajakiem, zwłaszcza kajakiem ożaglowanym, aby w trudnych wypadkach potrafił uniknąć grożącego mu niebezpieczeństwa.

Przed wycieczką uczestnik winien poddać się badaniu lekarskiemu, by sprawdzić swój stan zdrowia i zdolność poniesienia trudów wycieczki,

Kwalifikować i uprawniać do wzięcia udziału w wycieczce kajakowej (wioślarskiej) powinni nauczyciele (instruktorzy) wioślarstwa lub kierownicy wyszkolenia wioślarskiego i pływackiego. Młodzież zawsze powinna mieć pozatem zezwolenie rodziców lub opiekunów.

Wycieczki wioślarskie i kajakowe przedsiębrać samodzielnie może młodzież w wieku od lat 18. Młodzież w wieku od 14 — 17 lat może uczestniczyć w wycieczkach łatwych oraz w wycieczkach dalszych, prowadzonych przez osoby starsze, przyjmujące na siebie całkowitą odpowiedzialność za młodych uczestników.

W każdej wycieczce naczelną komendę musi objąć jedna osoba. Najlepszy zespół wycieczkowy to zespół, nie mniejszy od 4, a nie przekraczający 8 osób; dla łodzi wioślarskich dwie łodzie na cztery krótkie wiosła (po 4 osoby), dla kajaków — kajaki dwu lub trzyosobowe.

Przy opracowaniu trasy posługujemy się mapami 1:300.000 dla większych rzek, a dla jezior i małych rzek — 1:100.000. Przy żegludze Wisłą posługiwać się należy przewodnikiem — *Stanisława Szyborskiego*: „Wisła — przewodnik dla turystów wodnych”. Dużą przysługę odda książka: *W. Grzelaka* — „Łódka, z biegiem Wisły” — i książka *Antoniego Heinricha* p.t.: „Szlaki wodne Polski”, w której znajdziemy dane, dotyczące wszystkich — interesujących kajakowca — rzek i jezior polskich.

Opracowując poszczególne etapy wędrowki kajakowej musimy wziąć pod uwagę szybkość podróży kajaka, która wynosi:

- a) dla wód wolno płynących 4—6 km/godz.,

- b) dla wód górskich 10—12 km/godz.,
 c) pod prąd — w zależności od jego siły —
 1—3 km/godz.

Naturalnie nie będziemy płynęli pod prąd na rzekach górskich. Dzienna praca kajakowca nie powinna przekraczać 6 — 8 godzin (pod prąd najwyżej 10 km).

Na tych rzekach, po których jazda wymaga dużego napięcia uwagi, — powinno się wiosłować 4—5 godzin dziennie (rzeki górskie).

Przy wycieczkach wiosłarskich szybkość jest większa o $\frac{1}{3}$, przeciętnie więc 12 km na godzinę z prądem.

Na wiosłowanie należy przeznaczać godziny ranne (odjazd między godz. 6 — 7) i popołudniowe (po godz. 16). Unikać gorąca i przemęczenia; przewidywać na trasach możliwość niespodzianek co do aprowizacji i noclegów.

Organizujący wycieczki wodne powinni zapoznać się z przepisami żeglugi na rzekach.

Kajak, jako najbardziej zwrotna i lekka łódź, winien w drodze wszystkim innym łodziom ustępować i zawsze wymijać w prawo.

Kajak jest łodzią wybitnie wiosłową; żagla używać należy tylko jako środka pomocniczego. Powierzchnia żagla nie powinna przekraczać $3m^2$. Żagla używa się do jazdy z wiatrem (fordewind) oraz w $\frac{3}{4}$ wiatru (bagsztąg).

Podczas dłuższej wędrówki trzeba urządzić co 3—4 dni dłuższy postój półdniowy, po tygodniu zaś całodzienny odpoczynek. Dnie wypoczynkowe winny być wykorzystane na wycieczki na ląd. Przy planowaniu wycieczki należy się liczyć z koniecznością przedłużenia jej na wypadek niepogody.

Na wycieczkę kajakową należy zabierać tylko najkonieczniejsze rzeczy. Uczestnik wycieczki powinien mieć ze sobą, oprócz lekkiego kostjumu sportowego i pantofli, ciepły sweter lub wiatrówkę, ewentualnie też ubranie wyjściowe; pozatem przybory toaletowe, przybory do gotowania, sprzęt obozowy (namiot, siekierka, łopatka, liny, latarki, apteczka, najniezbędniejsze materiały i narzędzia do naprawy ewentualnych uszkodzeń). Ze względu na możliwe trudności aprowizacji w czasie podróży należy zawsze posiadać żelazną porcję żywności.

Przy pakowaniu (ładowaniu) kajaka pamiętać należy: a) o równomiernem rozstawieniu bagażu, t.j. aby kajak dobrze leżał na wodzie; b) o zabezpieczeniu bagażu przed wypadnięciem i c) o tem, aby rzeczy najczęściej używane były pod ręką.

Przedmioty drobne umieszcza się w woreczkach (kieszeniach, sakwach) po obu stronach burt. Zabezpieczamy przedmioty przed wypadnięciem, przytracając je (przywiązując) do kajaka. Ubranie na zmianę oraz żywność należy chronić od zamoknięcia. Kajaki zabezpiecza się od utonięcia w razie przewrócenia bądź przez umieszczenie bocznych kieszek gumowych przy burtach, bądź przez dodanie powietrznych kamer pod pokładem w dziobie i rufie kajaka. Należy pamiętać, że największa długość kajaka, dopuszczalna przy przewozie koleją w wozach bagażowych, wynosi 5 m 20 cm.

PODRĘCZNIKI:

W. Bublewski „Kajakami na wodnym szlaku”. — Gł. Księg. Wojsk.

A. Heinrich „Podręcznik kajakowca” — Gł. Księg. Wojsk. zł. 5.50.

Wycieczki kolarskie.

(Fr. Sawicki.)

Rower, jako tani, szybki i dogodny środek komunikacyjny, ułatwia ogromnie organizację wycieczek. Wykorzystywany w sposób racjonalny umożliwia pokonywanie stosunkowo wielkich odległości, a tem samem rozszerza promień i zasięg naszych wycieczek.

Głównym miernikiem w turystyce kolarskiej są wartości zdrowotne i kulturalne, osiągane przez uczniów podczas wycieczek. Rywalizacja i wszelkie rekordy sportowe nie mają tutaj zastosowania. Szybkość jazdy, przebyty na rowerze kilometrąż nie stanowią o znaczeniu kolarskich wycieczek turystycznych. Wyсіtek turysty rozkłada się równomiernie na cały okres podróży tak, aby sama jazda na rowerze była przyjemnością, a zwiedzane okolice kraju mogły utrwalić się w pamięci.

Wycieczki kolarskie można uprawiać już od 12 r. życia. Muszą to jednak być wycieczki łatwe, w terenie płaskim, kilkugodzinne, z odpowiedniami wypoczynkami. Stopniowo należy dopiero przechodzić do wycieczek dłuższych i do falistego, lecz łatwego terenu, przy stałej kontroli postawy i szybkości jazdy. Dalsze wycieczki turystyczne może uprawiać młodzież w wieku od lat 16.

Wycieczki kolarskie uprawia się w większych lub mniejszych grupach. Zależy to od rodzaju wycieczki i czasu jej trwania. Dłuższe wycieczki, ze względu na konieczność zachowania ciągłości jazdy i równego tempa, najle-

piej odbywać w grupach mniejszych, w każdym razie nieprzekraczających 20 — 30 osób.

W wycieczkach dłuższych, kilku lub kilkunastodniowych mogą brać udział tylko uczniowie o dobrym zdrowiu, posiadający dużą wprawę kolarską.

Wycieczki kolarskie wymagają odpowiedniego przygotowania i kierownictwa. Przewodnikami wycieczek kolarskich powinni być tylko ci, którzy posiadają dużą praktykę kolarską.

Obok innych obowiązków, przewidzianych w odpowiednich instrukcjach, przewodnik wycieczek kolarskich powinien umieć przygotować trasę wycieczki, biorąc pod uwagę zainteresowania uczniów, ich sprawność fizyczną oraz wpływ warunków terenowych i atmosferycznych na jazdę rowerem. Dotyczy to przede wszystkim dłuższych wycieczek turystyczno-krajoznawczych. W ten sposób opracowana trasa daje w wyniku pewien kilometr, który podlega ponownej korekcie, stosownie do czasu trwania wycieczki i zasady nieprzemęczenia uczniów.

Do obowiązków przewodnika wycieczki należy również czuwanie nad zachowaniem przepisów jazdy po drogach publicznych, regulowanie tempa oraz wydawanie wszelkich zarządzeń, mających na celu bezpieczeństwo uczestników i pomoc w razie wypadków. Wycieczki kolarskie winny również mieć gospodarza technicznego, którego funkcją jest opieka nad rowerami, organizowanie pomocy w naprawianiu defektów oraz czuwanie nad utrzymaniem rowerów w odpowiednim stanie przez cały czas trwania wycieczki.

Tempo jazdy turystycznej w dobrych warunkach atmosferycznych i na drogach bitych, nie powinno przekraczać 15 km na godzinę, a w terenie na drogach zwykłych lub ścieżkach 10—12 km. Jest to jednak szybkość przybliżona. W turystyce kolarskiej cały szereg czynników wpływa ustawicznie na zmianę tempa w ciągu dnia i na dłuższym dystansie.

Zasadą jest jednak utrzymanie jednakowej szybkości na każdym z wyróżniających się odcinków trasy, stosując się przytem do najslabszych kolarzy. Orientacyjnie można przyjąć, że wycieczki spacerowe dla uczniów nie mogą przekraczać w obie strony 20—30 km., jednodniowe 50—60 km. Zależnie od programu, wycieczki wakacyjne i obozy wędrownie dają w wyniku niewielkie odchylenie od norm jednodniowych wycieczek.

Na szosach nie jest wskazane brać w przyspieszonym tempie wzniesień terenu, gdyż forsuje się zbyt płuca i serce, przyzwyczajone do równomiernej pracy podczas jazdy na równinach. Przy zjazdach należy zachować większy odstęp między poszczególnymi kolarzami dla uniknięcia wypadków. Aby uniknąć wdychiwania pyłu na drogach bitych, należy obierać, gdzie się tylko da, drogi boczne, a nawet ścieżki. Żadna bowiem, nawet najbardziej wygładzona szosa nie daje tyle uroku, co dobra ścieżka, odnaleziona w polu czy w lesie, którą nawija się na kole jak nić, prowadzącą do nieznanych zakątków kraju. Ekwipunek turystyczny składa się z roweru i należących do niego akcesoriów, ułatwiających jazdę, oraz z przedmiotów ekwipunku osobistego. Od typu i wy-

trzymałości roweru zależy powodzenie wycieczek. Najbardziej nadaje się do wycieczek rower turystyczny „balonowy“ o kołach drewnianych lub metalowych $26 \times 2''$ lub też szosowy z kołami $28 + 1\frac{1}{2}''$. Kierownica najlepsza uniwersalna z możliwością przekręcania rączek do góry, siodełko zaś sprężynowe. Błotniki, chociaż zwiększają wagę roweru, są dla turysty niezbędne, gdyż ochraniają skutecznie od zachlapania błotem zarówno samego roweru jak i jeźdźca. Należy unikać ręcznych hamulców, które często psują się i niszczą rower, nie dając dobrego zabezpieczenia w terenie górzystym. Rower turystyczny winien posiadać w piąście tylnego koła hamulec automatyczny (torpedo), uruchamiany za pomocą naciśnięcia nogą pedału w tył.

Niezmiernie ważną rolę w rowerze odgrywa przekładnia. Odpowiedni stosunek zębów dużego koła trybowego do zębów małego kółka, po których przesuwa się łańcuch nośny, jest warunkiem dłuższego zachowania sił kolarza i łatwego pokonywania trudności terenowych (wzniesień) oraz przeciwnego wiatru. Do turystyki nadaje się najlepiej przekładnia o stosunku zębów 44×18 .

Do koniecznych akcesoriów roweru należy apteczka kolarska. Zawiera ona materiał do łatania dętek i opon oraz gumę na wentylki. Oprócz niej w specjalnej torebce, umieszczonej na ramie lub pod siodełkiem, winien się znajdować komplet kluczy, zapasowe nakrętki, kawałek drutu lub sznurka. Na dłuższe wycieczki dobrze jest zabierać kilka szprych z szypłami na przednie i tylne koła.

Ekwipunek osobisty kolarza niewiele różni się od ekwipunku każdego turysty. Plecak zu-

pełnie nie nadaje się w turystyce kolarskiej; nic bowiem tak nie męczy i nie tamuje swobody ruchów, jak jakikolwiek ciężar, umieszczony na barkach jeźdźca.

Cały ekwipunek, z wyjątkiem mapnika i aparatu fotograficznego, powinien być odpowiednio umieszczony na rowerze.

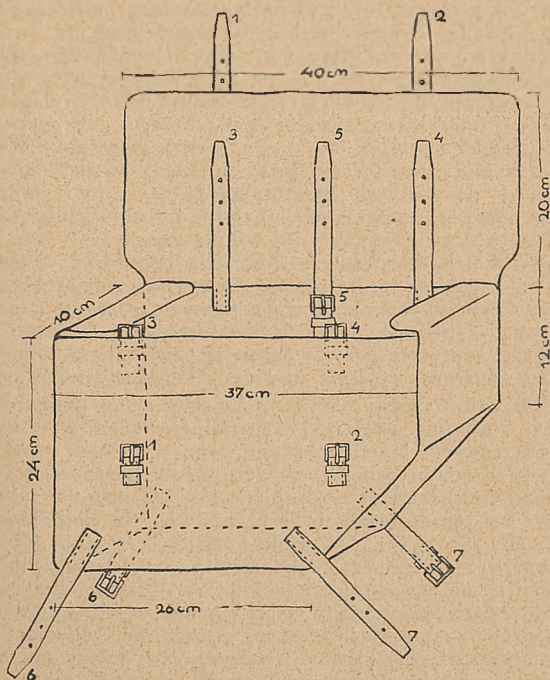
Zwykle zakłada się metalowy bagażnik na przednie lub tylne koło, ale to nie jest bardzo praktyczne ze względu na dodatkowy ciężar rozłożony nierównomiernie. Natomiast duże usługi oddają specjalne torby turystyczne z brezentu lub cienkiej skóry, umieszczane w ramie roweru. Ciężar znajduje się wówczas pośrodku, a wymiary takiej torby są dostosowane do budowy ramy roweru, nie stanowiąc przeszkody dla nóg. Załączony rysunek torby turystycznej którą można wykonać nawet domowym sposobem ma tę zaletę, że torbę możemy odpinać i zapinać nie schodząc z roweru.

Torbę umocowujemy na belce poziomej ramy zapomocą trzech pasków wewnętrznych (1, 2 i 3), z których środkowy jest jednostronny, na belkach zaś ukośnych, łączących się w suporcie roweru, zapomocą pasków dolnych (6 i 7). Dzięki temu sama torba nie opiera się swą dolną częścią o ramę i nie podlega wstrząsom w czasie jazdy. Po umocowaniu jej na ramie, zapina się wierzchnią klapę, ochraniając nią zawartość torby. Dla wygody (np. umieszczenia termosu) można w przedniej części torby (węższej) zrobić pionową przegródkę z tego samego materiału.

Jeżeli niektóre części ekwipunku nie mieszczą się w torbie, jak np. płaszcz lub wiatrów-

ka, to można je zwinąć w rulon i umieścić pod klapą (na belce wzdłuż lub na kierownicy).

W uzupełnieniu ekwipunku turystycznego dla kolarzy, wspomnieć należy o mapach. Jeżeli trasa prowadzi przeważnie drogami bitymi, to wystarczą mapy o podziałce 1 : 300.000. Jadąc poprzez okolice, pozbawione dróg bitych, należy korzystać z odcinków map o podziałce 1 : 100.000.



Torba turystyczna do umieszczenia na ramie roweru

- 1, 2 — paski do zakrywania torby klapą
- 3, 4 — paski na ramę poziomą
- 5 — pasek jednostronny
- 6, 7 — paski do ram ukośnych.

WĘDROWNICTWO W HARCERSTWIE.

Harcerstwo jest w Polsce organizacją, której przypadło w udziale nietylko obudzenie ruchu wycieczkowego młodzieży, ale także nadanie mu określonego kierunku ideowego i wychowawczego. Od chwili swego powstania harcerstwo rozumiało olbrzymią doniosłość wychowawczą wycieczek. Według harcerskiego poglądu, wędrówki piesze, zwłaszcza dalsze wyprawy w okolice, które zachowały jeszcze pierwotną dzikość przyrody (góry, wielkie lasy), zaspakają w sposób zdrowy i kształcący różne naturalne dążenia i potrzeby młodzieży. Młody chłopiec lub dziewczyna znajduje na wycieczce zaspokojenie dla swego pędu odkrywczego, często dla swego głodu przygód, dla swej potrzeby wrażeń silnych (a są to wrażenia zdrowe), próbuje swych sił w walce z trudnościami naturalnymi, żywiołowemi, których nie napotyka w życiu codziennem, a do których skrycie tęskni. W wycieczkach harcerskich znajduje ujście bujna młodzieńcza wyobraźnia i nadmiar sił żywotnych, które powstrzymywane i krępowane skierowują się często na niewłaściwe tory. Jednocześnie są one znakomitą szkołą charakteru. Na wycieczce uczą się harcerz czy harcerka opanowania, wytrzymałości, hartu. Uczą się znosić niewygody, zmęczenie, bardzo prymitywne warunki życia, a w razie różnych nieprzewidzianych powikłań, uczą się pokonywania trudności lub pogodnego znoszenia przeciwności. Rozwijają się w nich zaradność, śmiałość, zaufanie do swych sił, samodzielność.

Rozróżnić można kilka typów wycieczek harcerskich. Jednym z nich są wycieczki niedzielne w okolice podmiejskie, połączone z grammi połowemi, wprowadzające nowe pojęcie odpoczynku: zamiast odpoczynku w bezczynności, odpoczynek przez zmianę wrażeń, przez inne czynności. Harcerz w dni świąteczne nie wysypia się do południa, ani reszty dnia nie spędza w kinie, czy w czterech ścianach mieszkania, lecz idzie w świat; droższa mu jest przestrzeń i swoboda, niż atmosfera wielkomiejska. Drugim typem wędrowania harcerskiego są wycieczki wakacyjne, na obozach i kolonjach, posługujące się różnemi środkami lokomocji, jak łódź, rower, a zimą narty. Wycieczki te połączone są zazwyczaj z wywiadami krajoznawczemi, przyrodniczemi, społecznemi. Wreszcie starsi harcerze i harcerki organizują dłuższe włości, o celach nietylko turystycznych, ale także ideowo-społecznych; są to parotygodniowe obozy wędrowne.

Wędownictwo jest nieodzowną częścią wychowania harcerskiego, a program stopni i prób wyróżnia sprawności piechura, taternicze, turystyczne i t. p.

Harcerska metoda wycieczkowania posiada pewne cechy swoiste, wynikające z zasad systemu skautowego. Są to cechy następujące:

(1) Wycieczki harcerskie organizuje się w zespołach nielicznych; typową jest wycieczka zastępu, składającego się z 8 do 12 osób, lub drużyny, rzadko przekraczającej dwudziestu paru członków. W ten sposób w wycieczkach tych niema zupełnie masowości; każdy uczestnik musi się orjentować w zagadnieniach terenowych, uczy się posługiwania kompasem i mapą, nie jest „prowadzony” ale sam wędruje. Każda jednostka ma przydzieloną jakąś funkcję, pożyteczną dla ogółu. Wpływ wychowawczy kierownika, który występuje w charakterze starszego i bardziej doświadczonego towarzysza, w tak zwartym zespole może być bardzo duży.

(2) Wycieczki harcerskie poza stroną przyjemnościowo-sportową, mają zazwyczaj jakieś zadanie do spełnienia. Są to gry polowe, wywiady lub rozwiązywanie pewnych zagadnień terenoznawczych. W ten sposób, nawet wycieczki w okolice mało ciekawe i nieurozmaicone, są wypełnione treścią i wzmagają aktywność młodzieży, dodając do fizycznej — umysłową. Bardzo często zadanie, które sobie stawia wycieczka, jest natury społecznej. Szczególną formą wędownictwa są obozy letnie drużyn, planowo corocznie zakładane w różnych częściach Polski, np. w jednym roku na Podhalu, w następnym na Wołyniu, w innym na Pomorzu, a potem znów na Śląsku. Za każdym pobycem, młodzież poznaje najbliższą okolicę, organizując tam szereg krótkich wycieczek, zżywa się z ludnością miejscową, poznaje jej życie, obyczaje, sztukę, urządza dla niej ogniska wspólne, przedstawienia, zabawy dla dzieci, stara się nieść pomoc w pracy.

(3) Wogóle metoda harcerskiego wycieczkowania wprowadza sobie właściwy stosunek do otoczenia; cechą tego stosunku jest wielka życzliwość. Zgodnie z zasadą „harcercz jest przyjacielem wszystkiego, co żyje”, harcerskie wycieczki nietylko gorliwie współpracują z Ligą Ochrony Przyrody, ale jeszcze starają się okazać opiekę wszelkim istotom żyjącym. Na tem tle walka z wrodzonym u chłopców pędem do niszczenia staje się niezmiernie ułatwiona. Z poszanowaniem życia przyrody łączy się poszanowanie jej piękna, a więc zaniechanie hałaśliwego zachowania się, które maćci nastrój

i ciszę przyrody; za punkt honoru stawiają sobie wycieczki harcerskie niezostawianie po swej obecności śmieci i nieporządku.

Życzliwość i opiekuńczość zaznacza się tembardziej w stosunku do ludzi, a także do ich dzieł, zabytków, do pracy ludzkiej. Młodzież harcerska stara się wyrobić w sobie gotowość służenia pomocą; zainteresowanie jej życiem innych, spotykanych w czasie wędrówek ludzi, cechuje nie zdawkowa uprzejmość i krytyczna ciekawość, częsta u turystów dorosłych, ale szczerą sympatją i obywatelskie nastawienie.

(4) Charakterystycznym także dla harcerskiego wędrowania jest postawa badawcza, postawa człowieka podpatrującego świat. Od najmłodszych lat chłopak czy dziewczyna uczy się mieć na wycieczkach „oczy i uszy otwarte”.

Prace wywiadowcze, konkursy na ilość uczynionych obserwacji, gry na spostrzegawczość — oto środki, pozwalające na wycieczkach osiągnąć głębsze zbliżenie do przyrody i wogóle do otaczającego świata.

(5) Wreszcie polskie wędrownictwo harcerskie odbywa się w duchu wyrobienia obywatelskiego. Młodzieniec, wędrując po własnej ziemi, czuje się wszędzie silnie z nią związany, uczy się poznawać swój kraj pod kątem widzenia przyszłej dla niego służby. Pojęcie stron rodzinnych rozszerza się zwolna na całą Ojczyznę tak, by z czasem dla młodzieży tej „nic, co polskie, nie było jej obce”. Idea wędrowania w poczuciu dbałości o dobro Polski, w głębokiem zrozumieniu wspólnoty interesów i więzi, skupiającej wszystkich obywateli, połączona z pragnieniem poznania tego „swojego gospodarstwa” i całego wogóle życia Polski, jest myślą przewodnią harcerskiego wędrownictwa.

Podobnież, w myśl ideologii skautowej, dalszym jego etapem, w miarę, jak ruch wycieczkowy młodzieży będzie się mógł rozszerzyć zagranicę, będzie poznawanie innych krajów, zbliżanie się do innych narodów, nawiązywanie nici sympatji i wzajemnego zrozumienia z obcymi, nieznanymi sobie dotąd ludźmi, o innej mowie i obyczajach i budowanie w młodym człowieku „obywatela świata”.

Zofja Wołowska.

KOŁA KRAJOZNAWCZE MŁODZIEŻY SZKOLNEJ.

Myśl pociągnięcia młodzieży do pracy krajoznawczej rzucił w r. 1919 profesor Uniwersytetu Jagiellońskiego Ludomir Sawicki. Z jego to inicjatywy Polskie Towarzystwo Krajoznawcze za pośrednictwem zgrupowanego w niem nauczycielstwa, podjęło akcję organizowania na terenie szkół **Kół Krajoznawczych Młodzieży Szkolnej**.

Pierwsze koła krajoznawcze powstały w szkołach krakowskich, szybko jednak sieć ich rozszerzyła się na cały kraj. Łącznikiem między Kołami była w latach 1919 — 1926 Sekcja Kół Krajoznawczych Młodzieży Oddziału Krakowskiego P.T.K. z prof. Leopoldem Węgrzynowiczem na czele.

W r. 1927 Rada Główna Polskiego Towarzystwa Krajoznawczego powołała do życia Komisję Kół Krajoznawczych Młodzieży Szkolnej jako organ kierowniczy ruchu krajoznawczego młodzieży.

Powstanie Komisji dało ruchowi krajoznawczemu młodzieży szkolnej poważne oparcie organizacyjne, przyczyniło się do pogłębienia pracy i nadania jej jednolitego kierunku. Wymownym tego dowodem jest rozrost organizacyjny kół. Gdy w r. 1927 zarejestrowało się w Komisji 47 kół, w r. 1935 — 412 kół, grupujących około 15.000 młodzieży.

Komisja Kół Krajoznawczych Młodzieży Szkolnej, skupiająca nauczycieli — opiekunów kół, czuwa nad organizacją, metodą i pracą wszystkich kół, wytycza program, wyznacza tematy prac, ogłasza konkursy, zwołuje zjazdy, organizuje wystawy.

Jednym z głównych zadań Komisji jest wdrażanie młodzieży do samodzielnej pracy krajoznawczej i organizowanie zbierania materiałów naukowych przez młodzież.

W tym celu Komisja wydaje specjalne kwestjonariusze, ogłasza konkursy i udziela nagród za wzorowe opracowanie kwestjonariuszów oraz za inne prace krajoznawcze.

Komisja ogłosiła dotychczas następujące tematy prac i kwestjonariusze:

Opis kapliczek, Wielkanoc, Boże Narodzenie. Opłatki. Obrzędy Świętojańskie. Świecenie ziela. Ogródki wiejskie. Opis wycieczki krajoznawczej. Zamki drewniane. Oświetlenie mieszkań. Zabytki przyrody. Stare drzewa. Rośliny w polskich wierzeniach ludowych. Spostrzeżenia fenologiczne. Głazy narzutowe, Opis monograficzny miejscowości. Opis miejscowości lub wycieczki w Sandomierskiem. Inwentaryzacja wsi. Gry i zabawy ludowe, Łyżwy, Łańcuszki z końskiego włosia. Wiedza astronomiczna ludu. Od nici do tkaniny. Instrukcje dla zbierania nazw geograficznych, Polscy podróżnicy, Zbieranie wiadomości o życiu i grobach zasłużonych ludzi, Ludowe narzędzia muzyczne, Inwentaryzacja kapliczek przydrożnych.

Organem kół krajoznawczych jest miesięcznik „Orli Lot”, którego szesnaście roczników zawiera obfity materiał instrukcyjny i naukowy. Obok nazwisk profesorów uniwersytetu znajdziemy tam i bardzo młodych współpracowników ze szkół powszechnych. Młodzież i nauczycielstwo szkół średnich i powszechnych dostarczają materiałów pracownikom naukowym, a profesorowie uniwersytetu dzielą się wynikami swych badań z młodzieżą.

Koła krajoznawcze mogą już pochlubić się poważnym dorobkiem jak n. p. monografiami miejscowości, opracowaniami scenicznymi zwyczajów ludowych, zbiorami materiałów etnograficznych, mapami krajoznawczymi i t. p.

Materiały, zebrane przez koła młodzieży, drukuje „Orli Lot”, inne bywają oddawane do naukowego opracowania specjalistom. Np. odpowiedzi na kwestjonariusz „Wielkanoc” oddano prof. U. J. Moszyńskiemu; odpowiedzi na kwest. „Głazy narzutowe” prof. U. J. Kreutzowi; „Opisy kapliczek przydrożnych” drowi T. Sewerynowi; „Rośliny w wierzeniach polskiego ludu” i „Zamki drewniane” prof. Uniw. Jana Kaz. dr. Fiszerowi; „Nazwy geograficzne miejscowości” Redakcji „Słownika geograficznego”. Akademia umiejętności w Krakowie wydała w r. 1927 pracę Koła krajoznawczego Seminarjum naucz. m. z Tomaszowa Mazowieckiego „O zamkach drewnianych”, a Muzeum Etnograficzne (1931) pracę A. Kutrzebianki, członkini Koła krajozn. Państw. Gimnazjum Żeńsk. w Krakowie: „Budownictwo ludowe w Zawoi”.

Z prac, wykonanych przez młodzież kół krajoznawczych powstaje w Krakowie „Szkolne Muzeum Krajoznawcze”.

Celem przygotowania przewodników i instruktorów dla prowadzenia pracy krajoznawczej w kołach Komisja K. K. M. S. organizuje wakacyjne kursy i obozy krajoznawcze. Obozy takie odbyły się: w r. 1933 w Sopotni Małej, w r. 1934 w Szaflarach, w Świrze i nad Naroczą, w r. 1935 w Jurgowie.

W celu wymiany myśli i zbliżenia do siebie młodzieży krajoznawczej oraz w celu dokonania przeglądu pracy kół Komisja Kół Krajoznawczych Młodzieży Szkolnej organizuje począwszy od r. 1927 doroczne Zjazdy młodzieży i opiekunów, połączone z wystawami prac Kół Krajoznawczych oraz wycieczkami.

Ruch wycieczkowy w kołach jest bardzo ożywiony. Wycieczki organizowane są przez koła młodzieży, przez okręgowe koła opiekunów i przez Komisję K. K. M. S. łącznie z dorocznymi zjazdami krajoznawczymi. W styczniowym zeszycie „Orlego lotu” z r. 1934, czytamy we wstępnym artykule p. t. „Wędrujmy wesoło” takie wezwanie do młodzieży:

„Wędrujmy z radością w sercu, z pieśnią na ustach, z przyjaznym uśmiechem dla ludzi, z którymi się spotykamy, z oczami otwartymi na piękno natury, z szacunkiem dla pracy ludzkiej, a spostrzeżeniami i wspomnieniami dzielimy się z drugimi, by ich zachęcić do krajoznawczych wędrówek. Wędrujmy planowo z wytkniętym celem. Układanie planów i przygotowanie wycieczki to już radość dla krajoznawców. Przygotowując się, uwzględniajcie to, co już o terenie waszej wycieczki opublikowano: historję, przyrodę, życie ludu. Zaczynajcie od poznania dokładnego najbliższej okolicy, a potem wędrujcie dalej. Przed wymarszem zróbcie sobie szkic drogi na podstawie mapy, abyście mogli na nim zaznaczać swoje spostrzeżenia, jak stanowisko osobliwych drzew, skał, odkrywek, kapliczek, domów. Wasze szkice, notatki, rysunki, fotografie będą dla naukowców wartościową wskazówką, dla szkoły nieocenionym materiałem przy nauczaniu. Weźcie ze sobą nasze kwestjonariusze, abyście mogli zbierać na nie odpowiedzi. Wędrujcie niezależnie od środków komunikacji takich jak kolej, autobus a raczej pieszo, rowerami lub kajakami, by użyć jak najwięcej ruchu, powietrza i słońca. Taka wędrówka to radość, to zdrowie, to życie! Redakcję „Orlego lotu” zasypcie wrażeniami z Waszych wędrówek, ale pamiętajcie, niech one będą naprawdę krajoznawcze, przytem pełne radości i zadowolenia, że wzmocniłiście siły, które są potrzebne młodemu Państwu Polskiemu, że wzbogaciliście Naukę Polską”.

P. Minister Janusz Jędrzejewicz wypowiedział na uroczystej akademii z okazji 25-lecia Polskiego Tow. Krajoznawczego następujące słowa o pracy krajoznawczej młodzieży:

„Gdy jako minister oświaty myślę o celu który codzienną pracą realizować jest mojem zadaniem, gdy myślę o wychowaniu państwowem młodego pokolenia, to wiem bardzo dobrze, że wszyscy ci, co pracą swą przyczyniają się do poznania i ukochania ziemi ojczystej, są moimi najbliższymi współpracownikami. I dlatego do każdego członka koła krajoznawczego, który rysuje krzyż przydrożny, studjuje budownictwo, obserwuje zwyczaje, rozpoznaje pejzaż polski, bada piękno przyrody polskiej, do każdego, który te prace organizuje, inicjuje i do niej zachęca, ustosunkowuję się jak do towarzysza tej samej pracy którą pełnię w moim urzędzie, o każdym chłopcu i każdej dziewczynie, która zachwyconemi oczami, rozognionym umysłem, otwartem sercem wchłania w siebie to wszystko, co jest pięknym charakterem polskiej ziemi, myślę serdecznie jak o przyjacielu, idącym w jednym ze mną szeregu. Tych przyjaciół mam już tysiące, są wśród nich starsi i młodszy, ale najbliższymi są mi ci najmłodszy: uczniowie szkół i młodzież, bo w nich się pali najpiękniejszy zapał, bo oni są przyszłością narodu, bo w ich ręce przekazemy kiedyś troskę i pieczę o los tej ziemi, którą dziś uczą się kochać, aby w przyszłości móc na niej gospodarzyć myślą, sercem i czynem”.

Regulamin kół krajoznawczych młodzieży.

(Zatwierdzony przez Min. W.R. i O.P. i ogłoszony jako załącznik do Okólnika Nr. 90 z dnia 22 października 1935 (I Pol. 1251/35) w sprawie Kół Krajoznawczych Młodzieży Szkolnej).

1. *Nazwa.* Koło krajoznawcze im. (np. St. Staszica) uczniów Gimnazjum (np. w Dziśnie).

2. *Celem* Koła jest wychowanie młodzieży na obywateli. znających swój kraj i jego potrzeby, przywiązanych do Państwa Polskiego i dbałych o jego wielkość i potęgę — a w szczególności: a) budzenie zamiłowania do wędrówek po kraju i rozwijanie samodzielności w jego poznawaniu, b) poznawanie warsztatów pracy ludzkiej, budzenie kultury pracy i ufności we własne siły, c) poznawanie i ocenianie wartości, wnoszonych do życia zbiorowego przez poszczególne warstwy społeczne i grupy etniczne, d) zapoznawanie się z przeszłością ziemi i kultury polskiej, e) zbieranie materia-

łów krajoznawczych i współpraca z instytucjami naukowymi, f) ochrona swojszczyzny, zabytków historycznych i przyrody, g) budzenie inicjatywy myśli i działania w kierunku umocnienia wielkości i potęgi Państwa Polskiego, h) nawiązywanie i utrzymywanie łączności z Polakami zagranicą, i) szerzenie kultu wielkości zasłużonych Polaków, j) propaganda najżywoźniejszych interesów Państwa, jak obrona granic, dostęp do morza, rozwój lotnictwa i t. p., k) budzenie odpowiedzialności za dobro i potęgę Polski.

3. *Środki.* Koło dąży do urzeczywistnienia powyższych celów przez: a) przygotowywanie i urządzenie wycieczek, b) organizowanie kursów, obozów i zjazdów krajoznawczych, c) przygotowywanie i urządzenie odczytów i pogadanek, d) urządzenie wystaw i ogłaszanie konkursów, e) tworzenie świetlic, bibliotek i zbiorów, f) organizowanie schronisk wycieczkowych, g) wydawanie czasopism i książek.

4. *Fundusze.* Fundusze Koła składają się: a) ze składek członków, b) z dobrowolnych datków, c) z dochodów, uzyskanych z przedsięwzięć.

5. *Członkowie.* Członkiem może być każdy uczeń, którego przyjmie Zarząd Koła, a opiekun przyjęciu się nie sprzeciwi. Członkowie dzielą się na: a) zwyczajnych, b) czynnych, c) przewodników. Członkiem zwyczajnym jest uczeń, przyjęty przez Zarząd i opłacający składki miesięczne. Członkiem czynnym jest członek, biorący czynny udział w pracach Koła. Członkiem przewodnikiem zostaje członek czynny, o ile złoży egzamin na przewodnika.

6. *Prawa członków.* Członkowie mają prawo: a) brać udział we wszystkich zebraniach, posiedzeniach naukowych i wycieczkach, b) korzystać z biblioteki i zbiorów Koła, c) biernego i czynnego wyboru do Zarządu i Komisji Rewizyjnej, d) noszenia odznak i korzystania z zapomóg.

7. *Obowiązki członków.* Członkowie mają obowiązek: a) opłacać wszystkie wkładki przez Walne Zgromadzenie uchwalone, b) popierać wszelkimi siłami cele Koła, c) zbierać materiały krajoznawcze (rysunki, fotografie, przedmioty muzealne, kartki widokowe, wycinki z gazet i t. p.), d) opiekować się zabytkami historycznymi, zwyczajami ludowymi i twórczością ludową, e) prenumerować i popierać miesięcznik „Orli Lot”.

8. *Zarząd.* Zarząd składa się z przewodniczącego, skarbnika, sekretarza, bibliotekarza, ich zastępców i przewodniczących sekcji, o ile one w łonie Koła się utworzą.

9. *Prawa Zarządu.* Zarząd ma prawo: a) przyjmować nowych członków, b) usuwać członków szkodliwych dla Koła lub niespełniających swych obowiązków członkowskich, c) zwoływać Walne Zebrania Koła,

10. *Obowiązki Zarządu.* Zarząd ma obowiązek: a) czuwać nad spełnianiem zadań Koła, b) urządzać odczyty, zebrania naukowe, zbiory i wycieczki, c) przysparzać nowych członków, d) opłacać do kasy Komisji K. K. M. S. 10% wkładek członków.

11. *Opieka.* Kołem opiekuje się jeden z profesorów, uczący w tym zakładzie, w którym uczniowie tworzą Koło. Opiekun koła jest pośrednikiem między Kołem a władzami szkolnymi i Polskim Tow. Krajozn., broni interesów Koła, urządza i zezwala na wycieczki, bada księgi Koła przy pomocy Komisji Rewizyjnej, składającej się z trzech członków, którą wybiera Walne Zgromadzenie Koła, rozstrzyga spory powstałe w Kole, przeprowadza egzaminy krajoznawcze na przewodników i mianuje członków czynnych i przewodników. Opiekunowie tworzą Komisję Kół Krajozn. Mł. Szk. Zarządu Głównego Polsk. Tow. Krajozn.

12. *Organizacja pracy.* Praca Koła dzieli się na dwa działy: a) ogólny, obejmujący ziemię całej Polski, b) szczegółowy, obejmujący ściśle ograniczony teren. W dziale ogólnym członkowie Koła zapoznają się zapomocą odczytów i atlasów z ziemiami Polski, szczególnie tych okolic, do których projektują wycieczki. W dziale szczegółowym członkowie Koła starają się o jak najdokładniejsze poznanie pewnego przez siebie obranego „terenu krajoznawczego”, zbierają szczegółowe materiały krajoznawcze, celem przygotowania się do badań naukowych.

13. *Teren krajoznawczy.* Terenem krajoznawczym Koła jest obszar (powiat, obwód), z którego uczniowie uczęszczają do danej szkoły (gimn., sem.). Gdy w pewnym mieście jest więcej Kół, to obierają sobie albo wspólny teren pracy, albo dzielą go według okręgów lub tematów opracowywanych.

14. *Sekcje i zastępy.* Koło dzieli się na sekcje, z których każda zajmuje się innym przedmiotem badań i noszą nazwy: np. etnologiczna, faunistyczna, geologiczna, ochrony przyrody, fotograficzna, muzealna, wycieczkowa i t. p. Sekcje dzielą się na zastępy krajoznawcze, które w oznaczonym dniu rozchodzą się do różnych wsi i starają się zebrać materiały krajoznawczy.

15. *Organ kół.* Organem kół krajoznawczych jest miesięcznik „Orli Lot”. Koła przysyłają swe prace i sprawozdania z wyników swych poszukiwań do redakcji „Orlego Lotu”, która je odpowiednio zużytkowuje.

15. *Rozwiązanie koła.* W razie rozwiązania Koła, majątek Koła przechodzi na własność zakładu, przy którym Koło istniało, a archiwum Koła do Archiwum Komisji.

Adresy: Komisja Kół Krajoznawczych Młodzieży Szkolnej
P. T. K. Kraków, Oleandry 4 (Miejski Dom Wycieczkowy).


Redakcja „Orlego Lotu” Kraków, Oleandry 4.

Administracja „Orlego Lotu” Kraków, Barska 41.

Komisja Kół Krajoznawczych wysyła kwestionariusze bezpłatnie.

Redakcja „Orlego Lotu” prosi o sprawozdania z wycieczek.

„Orli Lot” zamawiać należy tylko w administracji a nie w redakcji!



Świetlica Kół Krajoznawczych Młodzieży Szkolnej w Krakowie.

*„Legenda i sława wzięły nas na swe
skrzydła i niosły naprzód”.*

J. PIŁSUDSKI

*(O wartości żołnierza Legionów,
5 sierpnia 1923).*

POBOJOWISKA LEGJONÓW POLSKICH Z LAT 1914 — 1916.

Dwuletnie boje Legionów Polskich z okresu wojny europejskiej, toczone na przestrzeni od Krakowa i Gorców po bagna poleskie i Wschodnie Karpaty, pozostawiły trwałe pamiątki tych bohaterskich walk w postaci wałów i okopów na pobojowiskach, cmentarzów poległych, pamiątkowych obelisków, i t. p. Rozproszone na przestrzeni kilku województw, nieopisane zbiorowo w żadnym wydawnictwie, są zachęcającym celem wycieczek krajoznawczych, specjalnie wycieczek młodzieży.

Uwzględniając inicjatywę Wojewódzkiej Komisji Turystycznej w Krakowie, która wyraziła życzenie, aby wycieczki młodzieży jak najczęściej zwiedzały pobojowiska walk Legionów Polskich, oraz opierając się na informacjach, jakie do Min. Komunikacji nadesłali referenci turystyki przy urzędach wojewódzkich w Krakowie, Kielcach, Lublinie, Łucku, i Stanisławowie, na terenie których to województw toczyły się przeważnie walki Legionów, podaję poniżej dane o obecnym stanie pobojowisk i cmentarzy legionowych, warunkach dostępu i pomieszczenia. Informacje, dotyczące dat bitw i potyczek, zawdzięczam uprzejmości p. kpt. Stanisława Librewskiego z Wydziału Archiwum Legionów Polskich w M. S. Wojsk.

Informacje grupuję według województw.

I. Województwo krakowskie

Na terenie tego województwa toczyły się tylko walki I Brygady, a to w końcu listopada i w pierwszej połowie grudnia 1914 w Gorcach, między Limanową a Nowym Sączem, w drugiej połowie grudnia 1914 na wzgórzach na południe od Tarnowa.

Chyżówki, wieś oddalona 6 km na południe od stacji kolejowej w Dobrej, położona u stóp Mogielnicy, jednego z wyższych szczytów Gorców. Stąd rozpoczęła I Brygada 23 listopada 1914 r. swe walki w Gorcach. Potyczki 23 listopada (II i III bataljon), 27 listopada bitwa na przełęczy pod Chyżówkami.

We wsi **Stróża**, 6 km. na północ od Dobrej, znajduje się budynek, gdzie mieściła się „pierwsza szkoła oficerska Legionów Polskich”, prowadzona osobiście przez komendanta Piłsudskiego.

Stopnica, wieś położona 6 km. na południe od stacji kolejowej w Tymbarku u stóp Mogielnicy, była 24 listopada 1914 r. terenem utarczki kawalerji legjonowej, 16 listopada miejscem bitwy I, III i V bataljonu, które walczyły tu powtórnie 1 i 2 grudnia w czasie nocnego napadu na Stopnicę.

Limanowa, potyczki I i V bataljonu 25 listopada, pole bitwy z 8 grudnia przy udziale I, III, V baonu i artylerji. Na cmentarzu wspólna mogiła z grobami legionistów I Brygady, poległych w okolicy w czasie walk od 23 listopada do 11 grudnia 1914.

Pisarzowa (w miejscu przystanek linii kolejowej Nowy Sącz — Chabówka), pobojuwisko I i III bataljonu i artylerji Legionów, które walczyły tu 7 grudnia 1914 r. pod osobistym dowództwem brygadjera Piłsudskiego na pograniczu wsi Pisarzowa i Męcina. W domu nr. 7 kwatera brygadjera. Również w niedalekiej wsi Łososina kwatera brygadjera w szkole rolniczej.

W okolicy Limanowej toczyły się poza tem potyczki pod **Jurkowem** (30 listopada), pod **Zalesiem** (utarczka kawalerji 3 grudnia), pod **Bełdnem** (5 grudnia).

Marcinkowice, pole bitwy I Bryg. z 6 grudnia 1914 r. W miejscu stacja kolejowa linii Nowy Sącz — Chabówka. Do pobojuwiska, które jest widoczne z cmentarza w Marcinkowicach, prowadzi od stacji droga polna (odległość 2 km.).

Na cmentarzu pochowanych 9 legionistów. W okolicy Marcinkowic toczyły się walki pod **Wysokiem** (potyczka kawalerji w dn. 4 grudnia i części I Brygady pod dowództwem Grzmot-Skotnickiego, miejscowość oddalona 12 km. od stacyj kolejowych w Nowym Sączu i Limanowej), pod **Trzetrzewiną** (utarczka kawalerji 5 grudnia), pod **Rdziostowem** (walki nocne I, III i VI bataljonu 5 grudnia), pod **Dąbrową** za Dunajcem 6 grudnia.

Łącko, miasteczko nad Dunajcem, w połowie drogi z Nowego Sącza do Szczawnicy. Dojazd autobusem. Pole bitwy z 11 grudnia 1914 r. W sąsiedztwie Łącka toczyły się ponadto walki pod **Kamienicą** (utarczki kawalerji 24 listopada i 3 grudnia), **Zbłudzą** i **Jeżową Wolą** (utarczki kawalerji 9 grudnia), **Zabrzeżem** (10 grudnia), **Zagórzynem** (potyczka kawalerji 10 grudnia).

W ostatniej dekadzie grudnia toczyły się walki I Brygady wśród wzgórz położonych na południowy zachód od Tarnowa, z których najwyższym szczytem jest Wał (526 m.) U stóp tej góry po stronie wschodniej (10 km. na zachód od stacji kolejowej Tuchów) leży wioska **Lichwin**, miejsce bitwy 22 grudnia 1914 r. Zwłoki 9 poległych legionistów pochowano na cmentarzu wojennym.

Przez następne 4 dni 23—27 grudnia toczyła się bitwa pod **Łowczówkiem** przy udziale wszystkich oddziałów I Brygady. Cmentarz Legionistów kryje zwłoki 80 poległych. Pomnik na pobojuwisku. Od stacji kolejowej Łowczówek—Pleśna (linja Tarnów—Stróże) prowadzi do cmentarza Legionistów droga jezdna o długości 4 km. oraz ścieżka znakowana przez Polskie Tow. Tatrzańskie o długości 3, 5 km. We wsi Garbek koło Tuchowa groby legionistów. poległych pod Łowczówkiem.

W okolicach Tarnowa, w miasteczku **Pilzno**. znajduje się na cmentarzu grób porucznika Legionów Króla-Kaszubskiego, straconego przez Rosjan w 1915 r. Na cmentarzu w **Dębicy** znajduje się grób porucznika Jerzego Żuławskiego, poety i pisarza, zmarłego w Dębicy na tyfus w 1915 r.

Gręboszów, wieś w sąsiedztwie ujścia Dunajca do Wisły (pow. Dąbrowa), skąd komendant Piłsudski kierował walkami I Brygady nad Nidą i Wisłą w drugiej połowie września 1914 r. Na cmentarzu 15 grobów legionistów poległych w ówczesnych walkach. 4 km. na północ, na prawym brzegu Wisły, wieś **Borusowa**, miejsce potyczki z 18 września 1914 r.

II. Województwo kieleckie.

Na terenie woj. kieleckiego walczyły tylko oddziały I Brygady rozgrywając tu swe pierwsze boje w sierpniu 1914 r. i ostatnie w czerwcu 1915 r. Głównemi pobojuiskami na terenie tego województwa są Krzywopłoty, Laski, okolice Nowego Korczyna i okolice Konar, pozatem blisko 100 miejscowości, które były terenem mniejszych potyczek.

Krzywopłoty, wieś położona 14 km. na północ od stacji kolejowej w Olkusz, w pięknej okolicy Jury Krakowskiej. Pobojuisko walk I Brygady z dni 9 — 16 listopada 1914 r. Na pobojuisku obelisk pamiątkowy. Zwłoki poległych pogrzebano przeważnie na cmentarzu w odległym o 2 km. **Bydlinie**. W okolicy toczył się 17 listopada nocny bój o **Załęże**, 18 listopada bitwa pod **Domaniewiczami**, 19 i 20 listopada powtórne bitwy pod **Krzywopłotami**.

Kielce, 12 sierpnia 1914 r., po zajęciu miasta przez I Brygadę, utarczki kawalerji w mieście i w sąsiednich wsiach **Szydłówek** i **Zagórze**. 13 sierpnia utarczka pod **Kielcami** na linii **Kielce—Czarnów**. 18 sierpnia powtórne zajęcie **Kielc**. Na cmentarzu groby 10 legionistów z walk ówczesnych i późniejszych.

Okolice Kielc. Pobojuisko nad **Czarną Nidą** walki z dnia 14 sierpnia 1914 r. na linii **Mosty—Brzezi—Brzeźno**.

W drugiej połowie września 1914 r. szereg potyczek oddziałów I Brygady w okolicach **Nowego Korczyna** nad **Nidą**. W szczególności 18-go potyczka kawalerji pod **Nowym Korczynem**. Od 19-go do 23-go walki pod **Nowym Korczynem** i sąsiednimi wsiami **Ucisków**, **Grotniki**, **Kocina**, **Ostrowce**, **Winiary**, **Szczytniki**. Z dalszych miejscowości walki pod **Wiślicą**, **Chotlem**, **Czarkowymi**, **Ksanami**. Pamiątką tych walk jest pomnik w **Czarkowych** (nad **Nidą**) „Ku chwale pierwszych bojów **Józefa Piłsudskiego** o niepodległość Polski” dłuta prof. **Laszczki**. Dojazd do **Nowego Korczyna** autobusem, względnie w lecie statkami, skąd do pobojuiska 6 km. Ze stacji wąskotorowej kolejki w **Wiślicy** do **Czarkowych** 5 km.

W pow. **kozienickim**, przy linii kolejowej **Radom—Dęblin**, między stacjami **Pionki** i **Garbatka** mija się pobojuisko walk I Brygady od 22 do 26 października 1914 r. w czasie ofensywy na **Dęblin**. Toczyła się wówczas bitwa pod wsiami **Laski** i **Anielin**, w której brały udział bataljony I, III, V, VI i uzupełniający. Na pobojuisku pomnik pamiąt-

kowy. W dn. 22 października V i VI bataljon stoczyły potyczki pod wsiami **Trupień, Brzustów i Suskowola**, położonymi w tej samej okolicy.

W marcu i kwietniu 1915 r. stały oddziały I Brygady na pozycjach nad Nidą w okolicach **Pińczowa**, gdzie toczyły się walki pozycyjne od 3 marca do 10 maja. Do bardziej gorących należała potyczka pod **Sobowicami** 10 marca, pod **Kopernią i Pińczowem** 27 i 30 kwietnia, powtórnie pod **Kopernią** nocna bitwa 3 maja.

Po klęsce rosyjskiej pod Gorlicami, gdy armja zaczęła się cofać ku wschodowi przekroczyły wojska I Brygady 10 maja 1915 r. Nidę i ruszyły ku wschodowi. 16 maja osiągnięto linię Opatów—Klimontów, gdzie w tym dniu rozegrały się potyczki 5 pułku pod wsiami **Beradziem, Swojkowem i Włostowem**. Rozpoczęły one okres 6-tygodniowych walk pozycyjnych, toczonej w drugiej połowie maja i przez cały czerwiec przeważnie w okolicy, między miastami Opatowem, Łagowem i Klimontowem, wśród wzgórz na południe od Gór Świętokrzyskich. Walki te obejmuje się nazwą walk pod **Konarami—Kozinkiem**. (pow. sandomierski, okolice Klimontowa), gdzie na poboju 5 p. Legionów stoi pomnik „Czynu Legionów”. Najbliższa stacja kolejowa w Sandomierzu, skąd jedziemy 26 km. autobusem do Pęczowa, wsi położonej 2 km na północ od miasteczka Klimontów, a stąd jeszcze 2 km do wsi Kozinek, gdzie znajduje się pomnik na poboju i cmentarz Legionistów. Cmentarze poległych Legionistów w tutejszych walkach znajdują się jeszcze w położonych w okolicy Klimontowa **Olbierzowicach** (15 legionistów), i **Przepiórowie** (10 legionistów), oraz w **Iwaniskach** (13 legionistów). Większe potyczki w tej okolicy rozegrały się pod **Garbowicami i Konarami** (17 i 18 maja) pod **Konarami i Olszownicą** 19 maja, pod **Gorzkowem** 20—22 maja, pod **Kozinkiem i Konarami** 20 maja, pod **Kozinkiem, Konarami i Wszachowem** 21 maja, pod **Kozinkiem, Konarami, Kamieńcem, Wszachowem, Janczycami** 22 maja, pod **Żernikami** 23, 2¹ maja, pod **Przepiórowem—Kamieńcem** 23 maja, pod **Pokrzywianką** 12—23 czerwca.

23 i 24 czerwca 1915 posunęły się oddziały Brygady naprzód, staczając 25 i 26 czerwca bitwę pod **Ożarowem**, 30 czerwca—2 lipca bitwę pod **Tarłowem**, gdzie na cmentarzu pochowano 15 legionistów.

Poza wspomnianymi istnieją jeszcze na terenie województwa większe cmentarze legionowe w **Kozienicach** (23

legjonistów z walk 1914—1915 r.) — w Radomiu (23 legjonistów z walk 1914—1920 r.), w Mierzwinie (pow. jędrzejowski 9 legjonistów z 1915 r.).

III. Województwo lubelskie.

Na terenie tego województwa toczyły się walki I i III Brygady Legjonów w lipcu i sierpniu 1915 r. w okresie odwrotu wojsk rosyjskich z linii Wisły i Sanu na poleskie błota.

1 lipca 1915 r. przepawiły się wojska I Brygady przez Wisłę pod **Józefowem**, a następnie w pierwszych trzech tygodniach lipca stoczyły szereg potyczek głównie w okolicach **Wyźnianki** i **Urzędowa**, gdzie toczyły się walki w okresie od 15 do 20 lipca. Tu też nastąpiło połączenie się oddziałów I i III Brygady.

Te ostatnie otrzymały w kilka dni później chrzest bojowy pod **Majdanem Bożechowskim** 22 lipca (4 km. na zachód od wsi Niedrzwica Duża).

Wojska I Brygady toczyły od 24 do 30 lipca walki pod **Babinem**, miejscowości słynnej z „Rzeczypospolitej Babińskiej”, położonej 8 km. na południowy wschód od stacji kolejowej Motycz. W sąsiedniej Kolonji kwatera komendanta Piłsudskiego.

4 km. na wschód od Babina leży **Radawczyk**, gdzie toczyły się walki od 25 do 30 lipca 1915 r.

Jastków, wieś położona 12 km. na północny zachód od Lublina przy szosie warszawskiej, jest największym pobojowiskiem legjonowem na terenie woj. lubelskiego. Od 30 lipca do 3 sierpnia 1915 r. toczyły się tu krwawe walki przy udziale 1, 4 i 5 pułku Legjonów, z których szczególnie pułk 4 poniósł tu ciężkie straty. Na pobojowisku pomnik i cmentarz z grobami poległych obok szosy. Dojazd autobusem z Lublina, gdzie można przy sposobności zwiedzić zabytki miasta i cmentarz Legjonistów.

W następnych dniach przesunęły się walki na północ, w okolicę na zachód od Lubartowa. W szczególności 3 sierpnia rozegrały się bitwy pod **Majdanem Krasienińskim** i **Wólką Krasienińską**, 4, 5 sierpnia bitwa pod **Ożarowem** (4 km. na północ od stacji Szadurki), 6—7 sierpnia bitwa pod **Kamionką**, następnie potyczki 4 pułku Legjonów pod **Kozłówką**, (8 km. na zachód od Lubartowa) i **Kierzkówką**, 10 sierpnia bitwa pod **Wolą Osowińską** koło Radzyna.

Łysobyki nad Wieprzem, pole walk od 8—10 sierpn. 1915 r. Kwatera komendanta Piłsudskiego znajdowała się w niedalekim Elźbiecinie. Mniejsze potyczki Legionów toczyły się pod wsiami Rachów, Dzierzkowice, Ludwinów, Biała Woda, Kłodnica, Pozechów, Krasienin, Kawka, Samokłęski, Ciemno i Rudno.

Kobylany, wieś w okolicach Terespoła. Tutaj w czasie marszu wojsk I Brygady na Wołyń w dn. 29 sierpnia 1915 r. dołączył się do Legionów Bataljon Warszawski.

IV. Województwo poleskie.

Na terenie tego województwa toczyły się walki Legionów (I i III Brygady) tylko w ostatniej dekadzie sierpnia 1915 r., szczególnie w okolicach **Wysokiego Litewskiego**. Walczono tu w czasie od 21 do 24 sierpnia. Wojska I Brygady stoczyły bitwę pod **Raśną**, kawalerja Legionowa 22 sierpnia potyczki pod Makowem i Kowalikami, 24 sierpnia potyczki pod Czepielami i Miniewiczami. W kilka dni później, 28 sierpnia rozpoczęto marsz na nowe pozycje na Polesiu Wołyńskim.

V. Województwo wołyńskie.

Oddziały I i III Brygady przybyły na teren Wołynia w pierwszych dniach września 1915 r. i walczyły tutaj do 8 października 1916 r., a zatem przez przeszło 13 miesięcy. Oddziały II Brygady przybyły na teren Wołynia dopiero w końcu października 1915 r. Tylko na tym terenie w listopadzie i grudniu 1915 r. oraz przez pierwszych 9 miesięcy 1916 r. walczyły wszystkie trzy Brygady Legionów wspólnie.

We wrześniu 1915 r. miały miejsce utarczki 1 pułku ułanów pod **Niesuchojeżami** nad Turją, **Grabowem** i **Serechnowiczami** koło Mielców, **Stobychwą** nad Styrem (15 i 16 września).

Po koncentracji wojsk legionowych w okolicach Powurka na linii Kreczowice — Czeremoszno nastąpiło 17 i 18 września przejście przez Stochód i bitwy pod **Czerskiem** oraz **Hulewiczami**. W następnych dniach marsz na wschód, walki pozycyjne pod **Kopcą**, 29 września rozpoczęły się walki pozycyjne nad Styrem, na wschód od miasteczka **Kolki**.

W końcu września 1915 r. oddziały I i III Brygady zostały podzielone na dwie grupy. Grupa południowa, złożona

z 4 i 5 p.p., pod wodzą komendanta Piłsudskiego, obsadziła pozycje na wschód od Kołek, w okolicy wioski **Koszyszcze i Stawygoroz**. Grupa północna, pod wodzą Rydza-Śmigłego, złożona 1 i 6 p.p., kawalerji i dywizji, artylerji walczyła na zachodnim brzegu Styru, na zachód od miasteczka Rafałówki, a na północ od toru kolejowego Kowel — Sarny, w okolicy wiosek **Kościuchnowki, Wołczecka i Kołodji**. Pozycje te zdołano utrzymać w wielu bitwach przez 10 miesięcy, ustępując z nich dopiero 7 lipca 1916 r. Są to największe i najbardziej krwawe pobojojiska walk legjonowych z okresu wojny europejskiej.

Wież **Kościuchnowka** jest oddalona 6 km. od stacji kolejowej Czartorysk linii Kowel — Sarny. W **Polskim Lasku**, odległym 1 km na zachód od Kościuchnowki, zachowały się dotychczas okopy oraz reduta im. J. Piłsudskiego. 1 km. na południe od wsi leży **Polska Góra** (Wołyńskie Termopile) i szkoła im. Legjonów Polskich, która mieści również szkolne schronisko wycieczkowe o 20 łózkach. W okresie wakacyjnym gmach szkolny może pomieścić liczniejsze wycieczki, ponieważ na nocleg mogą być użyte wszystkie pomieszczenia szkolne. W r. 1928 rozpoczęto tu sypanie kopca.

Na terenie walk pod Kościuchnowką znajdują się dwa cmentarze legjonowe i jedna mogiła masowa, kryjąca zwłoki ponad 100 poległych. W **Wołczecku**, odległym 5 km. od Kościuchnowki znajduje się również cmentarz legjonistów.



Kołki na Wołyniu. Chata, w której kwaterował w r. 1915 Komendant J. Piłsudski.

Na przedmieściu miasteczka **Kołki**, zwanem Starosiele, znajduje się chata, w której mieszkał komendant Piłsudski w czasie walk ówczesnych. Chata ta została wykupiona przez Związek Strzelecki, który się nią opiekuje i konserwuje. Dojazd do Kołek ze stacji kolejowej Kiwerce, dalej kolejką wąskotorową Wydziału Powiatowego do Sitnicy (36 km.), stąd do Kołek 6 km pieszo lub końmi. W Kołkach na cmentarzu parafjalnym znajdują się groby legionistów.

12 km. na wschód od Kołek leży wioska **Koszyszcze**, miejsce krwawych bitw z cmentarzem legionistów i pamiątkową kaplicą murowaną, 3 km. od wsi płynie Styr, po którym kursują statki z Łucka.

Na linii **Styru** toczyły się większe bitwy: pod Bielgowem 7 listopada 1915 r., pod Bielską Wołą 29 września 1915 r., pod Hałuzją 4 października, pod Wólką Hałuzyńską od 8 do 11 czerwca i 5 lipca 1916 r., pod Jabłonką 20 i 21 października, pod Koszyszczami przez szereg dni od 26 września 1915 r. poczynając, pod Kołodziejami (Kołodja) od 1 do 3 października 1915 r., gdzie otrzymał chrzest bojowy 6 p.p. Legionów, oraz 6 lipca 1915 r., pod Kościuchnowką, cały szereg bitw, szczególnie zawzięte w dniach 1 i 2 października, 4, 5, 7—14 listopada i następnie w okresie do połowy grudnia 1915 r., pod Kulikowiczami 18 września 1915 r., pod Lisowem 2—4 listopada, pod Kopczą 20—26 września 1916 r. pod Sobieszycami 1 i 2 października 1915 r., pod Kuklą 21—24 października 1915 r. Trzydniowe boje o Podgacie od 31 października do 2 listopada 1915 r., pod Kopnem 25 października 1915 r., pod wzgórzem Studzienicą 31 października 1915 r., pod Hutą Lisowską 7 listopada.

Szczególnie krwawe walki toczyły się tutaj o każdą piędź ziemi w czasie generalnej ofensywy rosyjskiej od 4 do 7 lipca 1916 r. Odcinek Legionów Polskich atakowało 2 dywizje piechoty rosyjskiej i 106 armat. W szeregu ataków i kontrataków na Polską Górę zginął kpt. Sława-Zwierzyński i mjr. Wyrwa. 7 lipca odwrót w kierunku Stochodu na Czarsk i Smolary, odparcie szarży kawalerji rosyjskiej koło Trojanówki.


Po koncentracji w Czeremoszni i chwilowym odpoczynku wymarsz na pozycje nad **Stochodem**, na których oddziały Legionów prowadzą walki do końca września 1916 r. na wschód od Powurska, po obydwuch stronach toru kolejowego, na linii od Obzyru po Mielnicę. Do bardziej krwawych

walk w tym okresie należała bitwa pod Rudką Miryńską 3 sierpnia.

W ostatnich dniach września 1916 r. odeszły oddziały Legionów do rezerwy, a w początkach października zostały odesłane na odpoczynek do Baranowicz.

VI. Województwo stanisławowskie.

Na terenie tego województwa toczyły się tylko walki II Brygady, złożonej z pułków 2, (dawny Legion Zachodni) i 3 (dawny Legion Wschodni), 2 i 3 szwadronu ułanów, pod dowództwem rtm. Wąsowicza i dwóch baterij artylerji. Brygada wyjechała 30 września 1914 r. z Krakowa, rozpoczęła



Krzyż Legionów na przełęczy Rogoze pod Rafajłową.

walki 6 października 1914 r. nad Cisą w okolicach Marmarosz Sziget, skąd w najbliższych dniach przeszła (11 października 1914 r.) przez przełęcz Pantyr i **przełęcz Legjonów** (Rogoze) do Rafajłowej. Na przełęczy Legjonów krzyż pamiątkowy z napisem „Przejdziemy góry, doliny i wały, dla Ciebie Polsko i dla Twej chwały”.

Terenem walk II Brygady w ciągu najbliższych 4-ch miesięcy była przeważnie położona u stóp przełęczy Legjonów **Rafajłowa**, mała wioska huculska w górnej części doliny Bystrzycy Nadwórniańskiej. Krwawe walki pod wodzą płk. Hallera toczyły się tutaj od 12 października 1915 r. do 5 lutego 1916 r., w okresie bardzo ciężkiej zimy. Największe bitwy: 23—24 stycznia oraz 31 stycznia i 1 lutego 1915 r. Zbiorowy grób poległych legjonistów z pomnikiem. Dojazd kolejką wązkotorową z Nadwórnej (33 km.). Pomieszczenie dla wycieczek w Domu Polskim.

W odległości 2 godzin marszu **przełęcz Pantyrska**, gdzie wycieczki mogą znaleźć pomieszczenie w schronisku Przemyskiego Tow. Narciarzy.

Gorgany Wschodnie w okolicy doliny Bystrzycy Nadwórniańskiej i Sołotwińskiej i osady, położone w górnych częściach obydwu dolin, od Rafajłowej po Bohorodczany, były terenem częstych walk od października 1914 r. do lutego 1915 r. W połowie października po przejściu przez Przełęcz Legjonów posunęły się oddziały II Brygady szybko naprzód; od 19 do 23 października toczyła się bitwa pod **Zieloną**, zakończona wyparciem Rosjan i pochodem przez Pasieczną i Pniów do Nadwórnej, którą zdobyto 24 października.

W następnych trzech dniach maszerowały oddziały II Brygady pod komendą pułk. Roji na linię **Sołotwina — Bohorodczany — Bitków**. 26 października rozegrały się potyczki pod **Horochołiną** i **Cucyłowem**, wsiami, położonymi na północ od Nadwórnej.

Stąd rozpoczął się odwrót. 29 października 1914 r. rozegrała się krwawa bitwa pod **Mołotkowem**, wsią, położoną 10 km. na zachód z Nadwórnej, a na północ od Bitkowa. W polu masowy grób poległych legjonistów. W następnych dniach rozegrała się bitwa pod Pasieczną, 2 listopada bitwa pod Zieloną. Na okres następnych 3 miesięcy ustaliła się linja między Rafajłową a Zieloną.

W końcu listopada oddziały II Brygady zostały podzielone na dwie grupy. Jedna pod wodzą płk. Hallera pozo-

stała w Rafajłowej, druga pod wodzą gen. Durskiego, płk. Zielińskiego i płk. Januszajtisa walczyła w pierwszej dekadzie grudnia na Huculszczyźnie, następnie została przeniesiona w Gorgany, na południe od przełęczy Wyszkwowskiej, a wreszcie na Bukowinę, przez którą doszła do Kołomyi i na Pokucie.

Po ofensywie w początkach lutego posunęła się także grupa płk. Hallera z Rafajłowej na północ; oddziały obydwu grup spotkały się na krótko w końcu lutego 1915 r. w Kołomyi.

Dalsze walki od kwietnia 1915 r. toczyły oddziały II Brygady już na terenie Bukowiny i Besarabji (Rokitna, Rarańcza).

Z okresu tych walk, poza wyżej wymienionymi miejscowościami, na terenie województwa znajdują się najważniejsze pobojuwiska Legjonów przeważnie w pow. nadwórniańskim i w dawnym bohorodczańskim.

Należą do nich:

Skobyczówka, wieś oddalona 3 km od miasteczka Bohorodczany (dojazd ze Stanisławowa autobusem). Walki toczyły się tutaj od 26 do 28 października 1914 r. i 20 lutego 1915 r. Na cmentarzu w **Bohorodczanach** grobowiec 7 legjonistów, poległych w ówczesnych walkach.

Sołotwina, pobojuwiska walk z dnia 16 i 17 lutego 1915 r.; walki toczyły się także i pod sąsiednimi wsiami Rabcze i Starunia. W Sołotwinie masowy grób poległych. Dojazd ze Stanisławowa do Sołotwiny autobusem.

Porohy, wieś w głębi Gorganów, u stóp Sywuli, pobojuwisko z dn. 2 i 3 lutego 1915 r.

Osmołoda, osada tartaczna nad Łomnicą, w głębi Gorganów pobojuwisko z 4 stycznia 1915 r. Dojazd kolejką wąskotorową z Broszniowa. Koło wsi Perehińsko cmentarz legjonistów poległych w czasie ówczesnych walk.

Nadwórna. Na cmentarzu wspólny grób poległych Legjonistów, Pobojuwisko z 24 października 1914 r.

Pasieczna i Pniów, wsie nad Bystrzycą na południe od Nadwórnej, miejsce walk z 30 października 1914 r. i 12 lutego 1915 r. W Pasiecznej wspólny grób poległych legjonistów. Dojazd z Nadwórnej autobusem lub kolejką leśną.

Zielona, wieś huculska nad Bystrzycą, pobojuwisko częstych walk, głównie w dniach od 19 do 23 października, 2 — 8 listopada 1914 r. oraz 1 — 5 lutego 1935 r. Masowy

grób poległych. Najbliższa stacja kolejowa w Nadwórnej (20 km.), stąd dojazd autobusem lub kolejką leśną.

Powiat kosowski był terenem operacji wojennych grupy II Brygady pod dowództwem gen. Durskiego, w pierwszej dekadzie grudnia 1914 r. Rozegrał się tu w tych dniach szereg mniejszych potyczek, rozpoczętych 29 listopada potyczką pod **Jaworowem** pod wodzą płk. Januszajtisa. 1 — 5 grudnia bitwa pod **Sokołową**, zakończona zajęciem tej wsi. 6 grudnia 1914 r. grupa płk. Januszajtisa, stacza potyczki w dolinie Czeremoszu pod **Krzyworównią**, **Jasienowem Górnym** i **Uścierkami**. 7 grudnia potyczki pod Kosmaczem i Jasieniowem Górnym, poczem grupa ta przechodzi na Ruś Przykarpacką, w okolice przełęczy Wyszkwowskiej (Wołowe).

Po walkach na Bukowinie spotykamy tę grupę na terenie województwa 17 lutego 1915 r., kiedy po bitwie pod **Kniażem** zajmuje Śniatyn. Po spotkaniu 23 lutego w Kołomyi z grupą płk. Hallera, grupa płk. Zielińskiego w pierwszej dekadzie marca stacza szereg potyczek na Pokuciu między Kołomyją a Dniestrem, na linii Jezupol — Jezierzany. 5 marca zdobywa **Tłumacz**, 6 marca potyczka pod **Karolówką** k. Tłumacza, 9 marca potyczka pod **Bortnikami** koło Chocimierza.

Dr. Mieczysław Orłowicz.

SCHRONISKA WYCIEZKOWE DLA MŁODZIEŻY ZAGRANICĄ.

Lata powojenne przyniosły wielkie zrozumienie korzyści zdrowotnych i wartości wychowawczych wycieczek młodzieży. Wyrazem tego w poszczególnych państwach jest rozwój opieki nad ruchem wycieczkowym młodzieży, w szczególności zaś organizacji domów i schronisk wycieczkowych dla młodzieży.

W ANGLJI, ojczyźnie camping'ów (obozowania) i rambling'ów (wycieczkowania) akcję organizowania schronisk (oberży) dla młodzieży podjął w r. 1930 związek „Youth Hostels Association”. Powstał on dzięki wydatnej subwencji Carnegiego (12.000 funt szterl.) i poparciu 41 stowarzyszeń i organizacji, zwłaszcza młodzieży i nauczycielstwa. Posiada około 50.000 członków, należących do 18 grup regionalnych. W r. 1935 związek dysponował 239 schroniskami, w których zarejestrowano przeszło 250,000 noclegów. Schroniska typu małego i średniego mieszczą się przeważnie w wynajętych domach i lokalach, często w dworach i starych zamkach; kilka domów schroniskowych jest własnością związku.

Adres związku: *Youth Hostels Association 18 Bridge Road, Welwyn Garden City, Herts (England).*

Odrębną organizację i odmienny nieco typ schronisk posiada szkocki związek „Scottish Youth Hostels”, który cieszy się wysokim protektoratem b. premjera J. Ramsaya Macdonalda. Urządził dotychczas 41 schronisk, typu większych domów wycieczkowych (w r 1935 — ponad 60.000 noclegów).

Adres związku: *Scottish Youth Hostels Association 8 Colinton Road, Edinburgh (Scotland).*

W AUSTRJI instytucją opiekującą się z upoważnienia Ministerstwa Oświaty ruchem turystycznym młodzieży, jest „Oesterreichische Mittelstelle für Jugendwandern” w Wiedniu. Jednocześnie ona 157 schronisk i domów wycieczkowych, należących do władz szkolnych, samorządowych oraz różnych stowarzyszeń.

Adres: *Oesterreichische Mittelstelle für Jugendpflege Wien. 1 Bezirk Mülkerbastei 3.*

W fazie przygotowań jest sprawa utworzenia austriackiego związku schronisk wycieczkowych dla młodzieży. Inicjatywę w tym kierunku rozwinął *Bundessekretariat der Oesterreichischen Jugendverbände Jungwäterland - Ostmarkjugend* (adres: Wien I. Am. Hof 6).

W Salzburgu istnieje organizacja krajowa „*Landesverband Salzburg für Jugendwandern und Herbergswesen*”—Salzburg, Belgstrasse 16, utrzymująca 8 własnych schronisk dla młodzieży.

BELGJA. Akcję prowadzi flamandzkie stowarzyszenie „*Vlaamsche Jeugd-Herberg Centrale*” w Antwerpi, oraz stowarzyszenie walońskie „*Central Wallone des Auberges de Jeunesse*”.

Organizacja flamandzka posiada 25 schronisk dobrze urządzonych (auberges) i 11 schronisk noclegowych (refuges), organizacja walońska 9 schronisk.

Adres 1): *Vlaamse Jeugdherbergcentrale, Ouden 31 Antwerpen.*

Adres 2): *Central Wallone des Auberges de Jeunesse, Rue Vande Weyer 31 — Bruxelles III.*

W BULGARJI ruchem wycieczkowym młodzieży opiekuje się „*Junaczewski Turisticzewski Sojuz*”, liczący około 12.000 członków a będący sekcją młodzieży towarzystwa „*Bułgarsko-Turisticszesko Drużestwo*” w Sofji. Związek posiada kilkanaście schronisk.

CZECHOSŁOWACJA. Szeroką, o dużym zakresie i nasileniu akcję turystyczną wśród młodzieży prowadzi Klub czechosłowackich turystów (Klub československých turistů), założony w r. 1888. Klub ten, liczący obecnie przeszło 80.000 członków, wybudował 80 własnych domów turystycznych i zorganizował w latach ostatnich około 600 (do 10.000 łóżek i miejsc do spania) schronisk wycieczkowych dla młodzieży. Ruchem turystycznym młodzieży opiekuje się z upoważnienia władz szkolnych. Większość schronisk, t. zw. „nocleharen”

mieści się w budynkach szkolnych. Schroniska w szkołach dostępne są głównie w okresie wakacyjnym t. j. w czasie od 1.VII. do 30.VIII.

Do korzystania ze schronisk uprawnia specjalna legitymacja roczna, którą młodzież nabywa wraz z wykazem schronisk w kierownictwach szkół (cena 3 kor. č.).

Adres: *Klub československých turistů w Pradze II. Mikulandska 7.*

W sprawie korzystania ze schronisk można też zwracać się do „Office de Reinseignements Universitaires et de Voyage d'Étudiant”, Praha III. Akademický dům.

Związek niemiecki, mający swą siedzibę w Usti nad Labem, powstał w r. 1925. Związek ten posiada 250 schronisk, z których 120 dobrze urządzonych, inne prymitywne; 30 z nich mieściło się w osobnych budynkach; w roku 1935 udzielono w nich około 50.000 noclegów.

Adres: *Verband für deutsche Jugendherbergen, Usti nad Labem (Aussig) — Auerspergasse 2.*

DANJA. W r. 1930 z inicjatywy organizacji skautowej i kilku związków sportowych powstała specjalna organizacja dla schronisk wycieczkowych młodzieży „Herbergs-Ringen”, jako związek towarzystw, popierających ruch turystyczny młodzieży. Związek posiada 126 schronisk, w nich około 2.200 łóżek; w schroniskach tych zarejestrowano r. 1933 blisko 30.000 noclegów.

Adres: *Hebergs-Ringen, Studiestraede 30 Kôbenhawn (Kopenhaga).*

W FINLANDJI opieka nad ruchem turystycznym młodzieży należy do specjalnego wydziału międzyministerjalnego, którego organem jest „Szkolne biuro podróży” w Koulumatkailutoimisto Skolreseybran) Helsinki. Ratakatu (Bangatan) N. 2.

FRANCJA. Akcję organizowania schronisk wycieczkowych dla młodzieży podjęła w r. 1930 „Ligue Française pour les Auberges de la Jeunesse”. Liga działa w duchu zbliżenia młodzieży rozmaitych krajów. Zorganizowała 50 schronisk: korzysta z nich w dużym stopniu młodzież cudzoziemska.

Adres: *Ligue Française pour les Auberges de la Jeunesse 34 Bld. Raspail, Paris VII-e.*

Obok Ligi rozwinęła w ostatnich trzech latach dość żywą działalność na polu organizacji schronisk wycieczkowych dla młodzieży przeciwstawiająca się tamtej politycznie organizacja „Centre Laïque des Auberges de Jeunesse”, oparta o Syndicat national des instituteurs. Urządziła ona dotychczas około 40 schronisk.

Adres: *Centre Laïque des Auberges de Jeunesse. 1 rue de l'Ave Maria. Paris IV c.*

HOLANDJA. Organizacja holenderska „Nederlandse Jeugd-Herberg Centrale” powstała w r. 1929. Jest federacją stowarzyszeń młodzieży, towarzystw turystycznych i sportowych, szkół, towarzystw szkolnych, gmin i t. p. instytutcyj. Organizacja holenderska posiada 70 schronisk, umieszczonych w budynkach własnych lub specjalnie oddanych na ten cel lokalach, doskonale urządzonych i bogato wyposażonych (liczba łóżek ponad 3.000). W roku ub. zarejestrowano w schroniskach holenderskich około 120.000 noclegów.

Adres: *Nederlandse Jeugd-Herberg Centrale. Plantage Franschelaan 14, Amsterdam. Holland.*

IRLANDJA. W Dublinie od r. 1931 działa osobne stowarzyszenie „Irish Youth Hostels Association”, które utworzyło 7 schronisk.

Adres: *Irish Youth Hostels Association An Oige, 6 Fleet Street, Dublin.*

W angielskiej części Irlandji działa odrębna organizacja licząca 500 członków, wykazująca w 10 posiadanych schroniskach 4.000 noclegów.

Adres: *Youth Hostels Association, (Northern Ireland), W. M. Capper. 31 A. Wellington Place, Belfast.*

JUGOSŁAWIA. Szeroką akcją wycieczkową młodzieży z wyraźnym jednak nastawieniem na wybrzeże morza Adriatyckiego prowadzi stowarzyszenie Udruženje „Jadranska Straža”, mająca swą siedzibę w Split (Ban Jelačiceva ulica 1. Stowarzyszenie to organizuje młodzież szkolną w koła (t. zw. Podmlada Jadranske Straže) oraz urządza dla niej wycieczki, kolonje i t. p.

LUXEMBURG. Od 1933 roku działa w Luxemburgu Ligue Nationale Luxembourgeoise des Auberges de la Jeunesse, która urządziła na terytorjum W. Księstwa 11 schronisk

Adres: *Ligue Nationale Luxembourgeoise des Auberges de la Jeunesse. — Steinfort (Gr. D. de Luxembourg).*

NIEMCY są klasycznym krajem turystyki młodzieży. Wędrowki po kraju „Wandern”, mają starą tradycję i dają młodzieży niemieckiej najpiękniejsze przeżycia. Myśl organizowania schronisk wycieczkowych rzucił w r. 1907 Ryszard Schirrmann, wówczas nauczyciel szkoły ludowej w Gelsenkirchen. Myśl ta nie znalazła przed wojną szerszego oddźwięku. Do r. 1913 powstały w Niemczech 83 schroniska. Wojna przerwała pracę. Żywiłowo zaczęła się akcja tworzenia schronisk wycieczkowych dla młodzieży rozwijając w latach powojennych.

Od r. 1919 zaczęto lokale szkolne na okres wakacyjny przeznaczać na schroniska wycieczkowe. W tym też roku powstał niemiecki związek schronisk wycieczkowych „Reichsverband für deutsche Jugendherbergen”.

Związek podzielony jest na okręgi (Gauen), tym zaś podlegają oddziały miejscowe. Podczas gdy w r. 1921 związek miał 83 oddziały lokalne i 11.000 członków, obecnie posiada przeszło 1.000 oddziałów miejscowych i ponad 120.000 członków.

W r. 1921 związek posiadał 300 schronisk. w r. zaś 1935 liczba ich wynosiła 1993, przyczem zarejestrowano w nich noclegów 5,860,743. Łóżek posiadają schroniska przeszło 90.000, noclegowisk masowych na siennikach, pryzkach i słomie — na 20.000 osób. Ze schronisk korzysta zarówno młodzież szkolna, jak i nieszkolna. Młodzież szkolna stanowi 54% ogółu korzystających. Na jedno schronisko przypada przeciętnie 2.500 noclegów. Organ związku „Jugend und Heimat” wychodzi w nakładzie 100.000 egzemplarzy.

W r. 1933 związek uległ reorganizacji, przyczem podporządkowany został władzom narodowo-socjalistycznym i państwowym władzom szkolnym. Siedzibę zarządu związku przeniesiono z Hilchenbach (Westfalja) do Berlina. Młodzież wszystkich szkół składa corocznie na rzecz Związku składki w wysokości 10 fen. Składki te dają w sumie przeszło 1 milion mk. niem. na budowę domów wycieczkowych. W ostatnich dwu latach związek wybudował około 40 budynków, przeznaczonych na schroniska wycieczkowe.

Adres: *Reichsverband für Deutsche Jugendherbergen, Roonstrasse 5 Berlin N. W. 40.*

NORWEGJA. Norweski związek schronisk wycieczkowych dla młodzieży „Norges Ungdomsherberger” powstał w r. 1930. Posiada 60 schronisk o niedużej pojemności (4—20

miejsc), — tylko dwa schroniska obliczone na 50 miejsc. Ze schronisk korzysta duży odsetek cudzoziemców.

Adres: *Norges Ungdomsherberger, Horngården V, Egertorvet, Oslo, Norwegen.*

SZWAJCARJA. Związek szwajcarskich schronisk wycieczkowych dla młodzieży („Bund Schweizerischer Jugendherbergen” w Zurichu) powstał w r. 1924. Opiera się o stowarzyszenia lokalne o własnych statutach. Schronisk posiada 191 (trzy własne, wszystkie inne należą do stowarzyszeń). Korzysta z nich rocznie ponad 50,000 osób (100,000 noclegów), 40% korzystających stanowią cudzoziemcy.

Adres: *Schweizerischer Bund für Jugendherbergen Seilergraben 1, Zürich 1.*

W ŁOTWIE, ESTONJI i RUMUNJI istnieją niemieckie organizacje, utrzymujące schroniska wycieczkowe dla młodzieży. I tak: **na Łotwie:** Deutscher Verband für Wandern und Jugendherbergen, L. Jaunavu iela 13, Rīga, Latvia; **w Estonji:** Jugendwart-Kanzlei Falgitee 4, Tallin (Falkensterg 4, Reval), **w Rumunji:** Jugendherbergswerk der Deutschen in Rumänien, Huetplatz 1, Hermanstadt, Roumania. (44 schroniska).

W WOLNEM MIEŚCIE GDAŃSKU działa organizacja: Jugendherbergenverband der Freien Stadt Danzig, Fleischer-gasse 48, Wiebenkaserne, Flügel C, posiadająca 9 schronisk.

W SZWECJI ruchem wycieczkowym młodzieży opiekuje się stowarzyszenie turystyczne, Svenska Turistföreningen, Stureplan 6, Stockholm 7, które dysponuje 185 schroniskami turystycznymi.

W krajach pozaeuropejskich organizacje schronisk wycieczkowych dla młodzieży powstały:

W STANACH ZJEDNOCZONYCH AMERYKI PÓŁNOCNEJ: *American Youth Hostel Association*, Northfield, Mass. U. S. A. (35 schronisk w stanie New England) i **W NOWEJ ZELANDJI:** *Youth Hostel Association of New Zealand*, 25 Clive Street, Linwood, Christchurch.

W celu współpracy i współdziałania w dziedzinie organizacji schronisk wycieczkowych dla młodzieży i ułatwienia międzynarodowego ruchu wycieczkowego młodzieży powstała w r. 1932 Międzynarodowa Unja schronisk wycieczkowych dla młodzieży, (Union Internationale des Auberges

de la Jeunesse-Internationale Arbeitsgemeinschaft für Jugendherbergen), której Sekretariat ma siedzibę w Amsterdamie, w Holandji.

Wycieczki zbiorowe szkolne, pragnące korzystać ze schronisk wycieczkowych dla młodzieży zagranicą, mogą starać się o odpowiednie legitymacje i uprawnienia za pośrednictwem Wydziału Wych. Fiz. i Higj. Szk. Min. W. R. i O. P.

IV. Międzynarodowa konferencja w sprawie schronisk wycieczkowych dla młodzieży.

(Kraków — Zakopane 12—16. IX 1935 r.)

W dniach od 12—16 września 1935 r. odbyła się w Krakowie i Zakopanem pod protektoratem Pana Ministra W. R. i O. P. W. Jędrzejewicza IV. Konferencja Międzynarodowej Unji Schronisk Wycieczkowych dla Młodzieży, zorganizowana przez Komisję do spraw turystyczno - krajoznawczych młodzieży szkolnej w Ministerstwie W.R. i O.P.

Celem Konferencji była wymiana poglądów i doświadczeń z dziedziny ruchu wycieczkowego i organizacji schronisk wycieczkowych dla młodzieży oraz zaznajomienie delegatów z warunkami i sposobami pracy w dziedzinie wycieczek, krajoznawstwa i organizacji schronisk wycieczkowych dla młodzieży w Polsce,

W konferencji w Polsce wzięło udział 33 delegatów państw, posiadających schroniska wycieczkowe dla młodzieży. Reprezentowane były organizacje schronisk wycieczkowych dla młodzieży (w ogólnej liczbie 16) państw następujących: Anglii, (tudzież Szkocji i Płn. Irlandji), Belgji, Czechosłowacji, Danji, Francji, Holandji, Irlandji, Luxemburga, Niemiec, Rumunji, Stanów Zjedn. Ameryki Półn., Szwajcarii, Polski i W. M. Gdańska.

Otwarcie uroczyste konferencji odbyło się w dniu 12 września 1935 r. w sali Rady Miejskiej miasta Krakowa w obecności przedstawicieli władz państwowych, miasta, konsulów państw obcych i przedstawicieli organizacji społecznych. W imieniu miasta witał kongres p. Dr. Klimecki, wiceprezydent miasta Krakowa, obrady otworzył w imieniu Ministra W.R. i O.P. p. M. Godecki, Kurator Okręgu Szkolnego Krakowskiego. Przewodniczył konferencji p. Ryszard Schirrmann, twórca domów wycieczkowych dla młodzieży w Niemczech,

Na uroczystości inauguracyjnej naczelnik wydziału Min. W.R. i O.P. J. Błoiński, jako przewodniczący Komitetu organizacyjnego, omówił cele konferencji i scharakteryzował ruch wycieczkowy młodzieży oraz organizację szkolnych schronisk



Uczestnicy Konferencji Międzynarodowej Unji
Schronisk Wycieczkowych dla Młodzieży w Krakowie
w dniu 12 września 1935 r.

wycieczkowych w Polsce, p. Dr. Stanisława Niemcówna wygłosiła odczyt p. t. „Akcja wycieczkowa młodzieży w Polsce”. Porządek dzienny obrad konferencji obejmował również referat dr. Tadeusza Seweryna: „Ideologia i metoda pracy w kołach krajoznawczych młodzieży szkolnej” i Zofji Wołowskiej: „Wędrownictwo w harcerstwie”. P. dr. Mieczysław Orłowicz, przedstawiciel Wydziału Turystyki Ministerstwa Komunikacji, brał żywy udział w pracach kongresu i kierował wycieczkami uczestników konferencji.

Zainteresowanie delegatów zagranicznych tematami, poruszonemi w referatach polskich, było bardzo duże. Przyczyniła się do tego urządzona dla uczestników kongresu przez Komisję Kół Krajoznawczych Młodzieży Szkolnej wystawa prac obozów krajoznawczych młodzieży (zwłaszcza obozu w Jurgowie) oraz świetnie przygotowana przez prof. dr. T. Seweryna wieczornica krajoznawcza, podczas której krakowska młodzież szkolna zademonstrowała szereg pokazów tradycyjnych obrzędów i tańców ludowych.

W ramach programu konferencji odbyły się wycieczki do Wieliczki, Pienin i Morskiego Oka, połączone ze zwiedzaniem domów i schronisk wycieczkowych dla młodzieży. Przy okazji zwiedzania Krakowa delegaci złożyli hołd prochom ś.p. Marszałka J. Piłsudskiego w krypcie katedry wawelskiej oraz wzięli udział w sypaniu kopca na Sowińcu. Z domów i schronisk wycieczkowych dla młodzieży uczestnicy konferencji zwiedzili: Miejski Dom Wycieczkowy w Krakowie, Śląski dom wycieczkowy w Sromowcach Niżnych, Szkolny dom wycieczkowy w Jurgowie oraz Dom wycieczkowy PTK. im. ks. Stolarczyka w Zakopanem.



Uczestnicy Międzynarodowej Konferencji
schroniskowej w Dębnie.

Szczególnie zaimponował delegatom zagranicznym Miejski Dom wycieczkowy w Krakowie swoimi nowoczesnymi urządzeniami oraz Szkolny dom wycieczkowy w Jurgowie swoim przepięknym położeniem u stóp Tatr i przestronnością pomieszczeń.

Uczestnicy konferencji, opuszczając Polskę, dziękowali serdecznie za przyjęcie, jakiego doznali ze strony władz, ludności i młodzieży.

Osiedla i domy wakacyjne szkolne.

Osiedla szkolne są to wiejskie ogniska wychowawcze, ułatwiające młodzieży kilku lub kilkunastodniowy pobyt na wsi, w otoczeniu pięknej przyrody i przy bliższym współżyciu ze sobą. Zakładane w niewielkiej zazwyczaj odległości od ośrodków wielkomiejskich, w możliwie najzdrowszej okolicy, są ważnymi placówkami pomocniczymi w pracy szkół i to zarówno w pracy wychowawczej, jak i dydaktycznej.

Osiedla posiadają odpowiednie budynki mieszkalne i gospodarcze, place i urządzenia do zabaw, gier i sportów, ogrody, zagonki i poletka doświadczalne, niekiedy nawet większe gospodarstwa rolne.

Osiedla, w zależności od rodzaju i stopnia organizacyjnego, przeznaczone są do użytku młodzieży jednej lub kilku szkół. Młodzież, wysyłana kolejno do osiedli, najczęściej klasami i w stałych odstępach czasu, spędza w nich w ciągu roku, w okresie nauki, kilkanaście dni lub kilka tygodni. Osiedla czynne są bądź przez cały rok, bądź tylko w miesiącach cieplejszych. W okresie feryj letnich i zimowych oraz w dniach świątecznych osiedla przeznaczone są na wycieczki dla uczniów lub na kolonie.

Dom y w a k a c y j n e szkolne przeznaczone są głównie na kolonie wypoczynkowe młodzieży szkolnej. Zakładane i utrzymywane przez szkoły lub stowarzyszenia i Koła Rodzicielskie, mają wyłącznie charakter placówek wychowawczych. Korzysta z nich młodzież jednej lub więcej szkół tylko w okresie feryj. Niektóre z domów wakacyjnych przyjmują wycieczki szkolne.


W wojew. BIAŁOSTOCKIEM:

GAWRYCHRUDA nad JEZIOREM WIGRY, — powiat suwalski, — poczta Suwałki.

Wycieczkowe osiedle szkolne „Wigry”.

Zakupione i utrzymywane przez trzy szkoły warszawskie: I-e gimnazjum miejskie im. Jenerała Sowińskiego (Zarządu miasta st. Warszawy), Gimnazjum Popielewskiej i Roszkowskiej oraz Gimnazjum pod wezwaniem św. Wojciecha (W. Górskiego). Osiedle powstało w r. 1930; zajmuje teren 6-morgowy, na którym wybudowano obszerny budynek, mogący pomieścić 50 uczniów (uczenic) oraz potrzebny personel administracyjny i nauczycielski. Budynek zaopatrzony w urządzenia kanalizacyjne i wodociągowe.

Osiedle czynne w miesiącach cieplejszych; — przeznaczone na wycieczki oraz na kolonie letnie młodzieży wymienionych wyżej szkół.



Wycieczkowe osiedle szkolne „Wigry”.

JEZIORY — pow. grodzieński, 25 km. od Grodna, nad brzegiem jeziora Kań-Białe.

Osiedle szkolne Państw. Gimnazjum im. A. Mickiewicza w Grodnie.

Dom własny, przystań, schronisko wycieczkowe, ośrodek kursów żeglarskich i wiosłarskich.

MORGOWNIKI pod Nowogrodem Łomżyńskim.

Dom wakacyjny Koła Rodzicielskiego Państw. Gimnazjum im. Konopnickiej w Łomży.

Wybudowany w roku 1927 dzięki poparciu Ministerstwa staraniem Koła Rodzicielskiego Gimnazjum. Dom i budynek gospodarczy znajdują się w południowej części uroczyska Borek Mały, w nadleśnictwie Nowogród, na gruncie (2 ha), udzielonym do dyspozycji Ministerstwa. Służy głównie na pomieszczenie kolonij wakacyjnych dziewcząt szkół łomżyńskich. Dom posiada **60 łózek**.

SERWY, pow. augustowski.

Dom wakacyjny Min. W. R. i O. P.

Przeznaczony głównie na kolonje i kursy wakacyjne. **Miejsc 50**. Wykorzystywany corocznie w maju przez młodzież gimnazjum w Rydzynie (woj. poznańskie), w czasie feryj letnich przez Straż Przednią. W domu mieści się schronisko wycieczkowe.

W wojew. KIELECKIEM:**CZARNIECKA GÓRA**, pow. konecki.

Osiedle szkolne Koła Opieki Rodzicielskiej przy Państwowym Gimnazjum im. Królowej Jadwigi w Warszawie.

Wybudowane w r. 1934.

Budynek drewniany, piętrowy. Kanalizacja, wodociąg, elektryczność. **Łózek 25**. Teren 3.816 m². Las, rzeczka Czarna, staw. Wykorzystywane narazie tylko na kolonje.

KAMIENICA POLSKA, pow. częstochowski (7 km. od stacji kolej. Poraj).

Osiedle szkolne Państwowego Gimnazjum męskiego im. H. Sienkiewicza w Częstochowie.

Własność Komitetu Rodzicielskiego. Powstało w r. 1934. Teren dwumorgowy, pokryty lasem. Dwa budynki: murowany i drewniany; budynek drewniany przeznaczony na kolonje letnie. Kanalizacja, wodociąg, elektryczność, natryski. Boisko 1500 m². W pobliżu rzeka Kamieniczna i Warta (2 km.).

OLSZTYN, pow. częstochowski, dojazd z Częstochowy autobusem lub koleją do st. Turów.

Osiedle szkolne Państw. Gimnazjum żeńskiego im. J. Słowackiego w Częstochowie.

Własność Komitetu Rodzicielskiego.

Powstało w roku 1929. Teren obejmuje obszar o powierzchni 2714 m²; ogród, lasek i boisko. Dom drewniany, jednopiętrowy. **Łóżek 34.** Osiedle czynne w miesiącach cieplejszych, w okresie lata kolonja.

OLSZTYN, pow. częstochowski, dojazd autobusem.

Osiedle szkolne Państwowego Gimnazjum męskiego im. Romualda Traugutta w Częstochowie.

Własność Komitetu Rodzicielskiego.

Powstało w r. 1934. Teren 4-morgowy, las, boisko basen kąpielowy.

Dom osiedla składa się z 10 jasnych, obszernych pokojów i pomieszczeń gospodarczych. Kanalizacja, wodociąg, natryski, elektryczność. *Z osiedla mogą korzystać również wycieczki* za uprzednim zgłoszeniem. Opłata po 50 gr. za nocleg. **Łóżek 60.**

SMARDZEWICE, pow. opoczyński (dojazd koleją do Tomaszowa lub do stacji Jeleń, stąd 5 km. końmi lub pieszo).

Osiedle szkolne pryw. Gimnazjum męskiego Zgromadzenia Kupców m. Łodzi.

Powstało w r. 1932. Własność Koła Rodzicielskiego Państwowej Szkoły Handlowej Żeńskiej w Łodzi. — Osiedle wydzierżawione zostało na 5 lat przez Koło Rodzicielskie Gimnazjum Zgromadzenia Kupców z prawem użytkowania przez 10 miesięcy w roku. Osiedle, położone wśród lasów spalskich, mieści się w piętrowym budynku z cegły i kamienia, skanalizowanym i przystosowanym do użytku zimowego; posiada **35 łóżek.** W czasie feryj letnich korzysta z osiedla kolonja letnia innej szkoły.

W wojew. KRAKOWSKIEM:

HARBUTOWICE, poczta Sułkowice, pow. wadowicki.

Osiedle Państwowego Gimnazjum żeńskiego X im. Królowej Wandy i Państw. Gimnazjum żeńskiego VII im. A. Mickiewicza w Krakowie.

Własność Stowarzyszenia domu zdrowia i kolonji wakacyjnej w Harbutowicach.


Osiedle posiada dwa budynki mieszkalne i budynek gospodarczy. Budynki skanalizowane, oświetlenie elektryczne. Tereny do zabaw i gier, kąpielisko w stawie wybetonowane. W osiedlu organizowane są kolonje letnie i zimowe oraz tygodnie wypoczynkowe dla poszczególnych klas gimnazjów. Łóżek 104.

JORDANÓW, pow, myślenicki.

Dom wycieczkowy S. S. Prezentek (Pryw. Gimnazjum żeńskiego im. ks. Skorupki S. S. Prezentek w Krakowie). Posiada 40 miejsc dla uczenic. (Pobyt najmniej 1 tygodniowy. Koszt utrzymania 3 zł., w lecie 3,50 zł. w zimie).

JURGÓW — na Spiszu, pow. nowotarski,

Szkolny dom wycieczkowy.



Na werandzie domu wycieczkowego w Jurgowie w dniu przybycia wycieczki uczestników Międzynarodowej Konferencji Schroniskowej (16 września 1935 r).

Dom posiada 5 dużych sypialń, pokoje dla wychowawców, obszerną świetlicę, infirmerję, pomieszczenia gospodarcze. Dom jest zagospodarowany, posiada **60 łózek**, może pomieścić powyżej 120 osób.

Wybudowany w r. 1934 z Funduszu szkolnych domów wycieczkowych, jest własnością Skarbu Państwa. Opiekę nad domem sprawuje Kuratorjum Okręgu Szkolnego Krakowskiego, które dysponuje przydziałem domu na kursy i kolonje.

W domu mieści się stałe schronisko wycieczkowe.

KASINA WIELKA (dwór), pow. limanowski.

Osiedle szkolne Państw. Seminarjum nauczycielskiego żeńskiego im. Józefy Joteyko w Krakowie.

Własność Towarzystwa Kolonji wakacyjnych dla uczniów Państw. Seminarjum nauczycielskiego w Krakowie. Powstało w r. 1931, Budynki z kamienia, skanalizowane i przystosowane do użytkowania w zimie. Czynny cały rok, **łózek 40**. Osiedle prowadzi gospodarstwo wiejskie na 7 morgach ziemi własnej i 32 morgach dzierżawnej.

KOSARZYSKA POD PIWNICZNĄ, pow. nowosądecki.

Stanica Harcerska.

Własność Koła Przyjaciół Z. H. P. w Nowym Sączu. Przeznaczona na kursy i obozy. **Łózek 30**.

KOŚCIELISKO koło Zakopanego, pow. nowotarski.

„Nasz Dom”. Dom wakacyjny Koła Rodzicielskiego Państw. Gimn. im. Marsz. J. Piłsudskiego w Bydgoszczy.

Dom jednopiętrowy, przystosowany do użytku zimowego, przeznaczony na kolonje i wycieczki młodzieży szkół średnich bydgoskich. **50 łózek**.

Z domu może korzystać w miarę wolnych miejsc młodzież i nauczyciele (lki) szkół niebydgoskich za opłatą zł. 3.50 — 4 dziennie wraz z utrzymaniem.

LIPNICA WIELKA — PRZYWARÓWKA — na Orawie, stacja kol. Czarny Dunajec, pow. nowotarski.

Schronisko Tow. Przyjaciół Młodzieży Państwowego Gimnazjum im. św. Jana Kantego w Poznaniu.

Schronisko leży u stóp Babiej Góry.

Dom drewniany, dwupiętrowy przystosowany do użytkowania w zimie, obejmuje 15 pokoi mieszkalnych, jadal-

nię, bawialnię, osobno budynek gospodarczy, Łóżek 80— dla uczniów własnej szkoły — 15 miejsc dla wycieczek młodzieży innych szkół.

PLESZÓW, koło Krakowa, pow. krakowski.

Osiedle Prywatnego Gimnazjum żeńskiego Instytutu Marji w Krakowie.

Osiedle mieści się w pałacu. Gimnazjum ma do dyspozycji 7 ubikacyj i 30 łóżek. Pozostaje pod zarządem Zgromadzenia Córek Bożej Miłości.



Kościelisko. Dom wakacyjny Państw. Gimnazjum im. Marsz. J. Piłsudskiego w Bydgoszczy.

POREBA WIELKA koło Mszany dolnej, poczta Niedźwiedz, pow. limanowski.

Kolonja wakacyjna dla uczniów gimnazjów m. Krakowa.

Własność Towarzystwa Kolonji wakacyjnych Poręba Wielka dla uczniów gimnazjów m. Krakowa.

Kolonja posiada dwa budynki higienicznie urządzone, ogród, boiska i basen kąpielowy z plażą. W sypialniach 110 łóżek.

ROKICINY MAŁOPOLSKIE, stacja kolej. Chabówka, pow. nowotarski.

Domy wakacyjne „Dwór” i „Zofjówka” Zarządu Generalnego S. S. Urszulanek Polskich — dla uczenie szkół Zgromadzenia S. S. Urszulanek.

Wycieczki szkolne mogą korzystać z domu zimą i latem.

RZAŚKA pod Krakowem, poczta Mydlniki, pow. krakowski.

Osiedle szkolne pryw. Gimnazjum żeńskiego im. H. Kaplińskiej (Marji Trampczyńskiej) w Krakowie.

Osiedle mieści się w nieruchomości, dzierżawionej przez Komitet Rodzicielski. Teren obejmuje: łąkę, 2 morgi parku i 1 morgę ogrodu. Dom murowany, skanalizowany, oświetlenie elektryczne. Czynne cały rok, łóżek 24, latem kolonja.

SKOMIELNA CZARNA—pow. myślenicki, poczta Łętownia. Dojazd z Krakowa autobusem lub koleją do Jordanowa, stąd 12 km. drogi pieszej lub kołowej.

Dom kolonijny Państwowego Gimnazjum V. im. J. Kochanowskiego w Krakowie.

Własność Tow. Kolonji dla uczniów V. Państwowego Gimnazjum w Krakowie.

Budynek obliczony na 40 — 45 uczniów.

STRYSZAWA, poczta Lachowice koło Żywca, pow. makowski,

Osiedle Zgromadzenia S.S. Zmartwychwstania Pańskiego.

Budynek drewniany posiada 15 sal. Z osiedla korzysta młodzież szkół, utrzymywanych przez Zgromadzenie.

ZAKOPANE, pow. nowotarski.

Willa na Antałówce Zarządu Gen. S. S. Urszulanek.

Dom wakacyjny dla uczenie wszystkich szkół Zgromadzenia S. S. Urszulanek.

Wycieczki szkolne mogą korzystać z domu zimą i latem.

W wojew. LWOWSKIM:

BAKOWICE pod CHYROWEM, pocz. Chyrów, pow. samborski.

Dom wypoczynkowy dla młodzieży szkół powszechnych.

Wybudowany z funduszków, zebranych przez młodzież szkół powszechnych Okręgu Szkolnego Lwowskiego na

pamiętkowy pomnik ku uczczeniu dziesięciolecia Niepodległości Państwa Polskiego; — utrzymywany przez Towarzystwo „Dzieci na Wieś” we Lwowie. Łóżek 50.

CHLEWISKA, pow. samborski.

Kolonja wakacyjna uczniów Państw. Gimnazjum im. A. Mickiewicza w Samborze fundacji im. ś. p. Jana z Rupniewa Ujejskiego.

Z kolonji korzystać mają prawo tylko uczniowie gimnazjum w wieku do lat 15. Fundacją zarządza Zgromadzenie Sióstr Służebniczek N. P. M. w Starej Wsi, pow. brzozowski, prawo nadzoru przysługuje dyrektorowi gimnazjum.

HELUSZ, koło Kramarzówki, poczta Pruchnik, pow. jarosławski.

Dom kolonijny dla dziatwy i młodzieży szkół powszechnych powiatu jarosławskiego.

Własność Wydziału Powiatowego w Jarosławiu.

Na parceli, obejmującej 3 morgi lasu i 1 morg łąki, budynek drewniany, jednopiętrowy z mansardą. Budynek skanalizowany z wodociągiem, posiada 5 dużych sypialń, jadalnię, hall, tarasy, pokoje izolacyjne, pokoje dla administracji, pomieszczenia gospodarcze, umywalnie, natryski Wyposażony w 150 łóżek.

KOMAŃCZA, pow. sanocki.

Osiedle Państwowego III Gimnazjum im. Króla Stefana Batorego we Lwowie.

Własność Koła Rodzicielskiego. Zakupione w r. 1933. Osiedle składa się z budynku mieszkalnego o 10 ubikacjach, budynku gospodarczego, dużej szopy, garażu oraz 4-morgowego ogrodu, z którego część przeznaczono na boisko.

Wykorzystywane jako dom wakacyjny w okresie feryj letnich i zimowych. Posiada całkowite wyposażenie w meble i sprzęt kuchenny, — łóżek 37.

ROZŁUCZ, pow. turczański, poczta i kolej w miejscu.

Dom wakacyjny szkoły powszechnej Nr. 28 im. św. Marcina we Lwowie.

Własność Koła Rodzicielskiego szkoły.

Wybudowany w r. 1933. Budynek drewniany na podmurowaniu, mieści 2 duże sypialnie, jadalnię, kuchnię,

pomieszczenie dla personelu pedagogicznego i służby. Wyposażenie: 105 łóżek, umeblowanie i sprzęt kuchenny. Do domu należy dwumorgowa parcela leśna. Dom wykorzystywany tylko w lecie na kolonje. Projektowane przystosowanie budynku do użytkowania w zimie i dobudowanie mansardu.

SIANKI, pow. turczański.

Dom wypoczynkowy dla młodzieży szkół średnich T. N. S. W.

Wybudowany z funduszków, zebranych przez młodzież szkół średnich Okręgu Szkolnego Lwowskiego na pamiątkowy pomnik ku uczczeniu dziesięciolecia niepodległości Państwa Polskiego; — utrzymywany jest przez Towarzystwo Nauczycieli Szkół Średnich i Wyższych we Lwowie. 100 łóżek.

STARY SAMBOR, pow. samborski.

Osiedle I. Państwowego Seminarjum Nauczycielskiego im. Adama Asnyka z klasami gimnazjalnymi we Lwowie.

Powstało w r. 1934. Osiedle obejmuje dwie połączone posiadłości wydzierżawione na lat 5 od Skarbu Państwa i Rady Powiatowej przez Spółdzielnię absolwentek I-go Państwowego Seminarjum Nauczycielskiego żeńskiego im. A. Asnyka we Lwowie. Osiedle składa się z domu murowanego jednopiętrowego i 2 domów murowanych parterowych, boiska i ogrodu. Oświetlenie elektryczne, projektowane skanalizowanie posesji i urządzenie natrysków. Inwentarz został zakupiony i oddany do użytkowania Osiedla przez Tow. Kolonji wakacyjnych i Osiedla przy I Państw. Seminarjum Naucz. Żeńskim im. A. Asnyka we Lwowie. Osiedle może pomieścić 100 dziewcząt — (łóżek 59).

Osiedle może być wykorzystywane przez cały rok, przyczem korzystać mogą z niego i inne szkoły.

STARZAWA, pow. dobromilski.

Dom kolonijny Koła Rodzicielskiego Państwowego Gimnazjum żeńskiego im. król. Jadwigi we Lwowie.

Nabyty w. r. 1934, może pomieścić 62 uczennice w lecie i 40 uczenic w zimie. Posiada całkowite urządzenie wewnętrzne; wykorzystywany jest w czasie ferij letnich i zimowych.

W woj. ŁÓDZKIEM:

DĄBROWA NAD CZARNĄ (koło Sulejowa, maj. Piła — dojazd 21 km. od stacji Piotrków).

Osiedle szkolne Pryw. Gimnazjum żeńskiego im. E. Orzeszkowej w Łodzi.

Własność prywatna w dzierżawie. Osiedle prowadzi Dyrekcja gimnazjum łącznie z Kołem Rodzicielskiem. Teren osiedla obejmuje 70 morgów: las, ogród, sad, boiska, gospodarstwo rolne. Budynek murowany, piętrowy. Kanalizacja, wodociąg, elektryczność. **Łóżek 55.**

GROTNIKI NAD LINDĄ, gm. Chociszew, pow. łęczycki.

Osiedle szkolne Gimnazjum miejskiego im. J. Piłsudskiego w Łodzi.

Własność Koła Rodzicielskiego.

Osiedle leży wśród lasów państwowych. W pobliżu rzeczka, rozlewająca się w duży staw. Teren o powierzchni 2 morgów, piaszczysty, porośnięty lasem sosnowym. Osiedle posiada mały domek, mieszczący kuchnię i mieszkanie kierownika oraz dużą halę drewnianą, mieszczącą sypialnię i jadalnię. Podczas feryj letnich w osiedlu przebywa 60 uczniów. Osiedle służy ponadto jako *schronisko dla wycieczek szkolnych.*

ŁĘKAWA, pow. piotrkowski.

Osiedle harcerskie.

Własność Z. H. P. Oddziału Kieleckiego;—przeznaczone na letnie kursy harcerskie.

SOKOLNIKI POD OZORKOWEM, gm. Lućmierz, pow. łęczycki.

Osiedle szkolne Państwowego Gimnazjum im. E. Szczyńskiej w Łodzi.

Własność Koła Rodzicielskiego.

Teren zajmuje przestrzeń 4 morgów 60-letniego lasu. Budynek murowany, ogrzewany piecami i skanalizowany, tylko częściowo oddany do użytku. **Łóżek 52.**

WIADERNO, gmina Golesze, pow. piotrkowski (6 km. od Tomaszowa Mazowieckiego).

Osiedle szkolne pryw. Gimnazjum A. Zimowskiego w Łodzi.

Własność Rodzicielskiego Koła szkolnego.

Osiedle zajmuje teren sześciomorgowy, częściowo zalesiony. Budynki murowane i drewniane posiadają 6 pomieszczeń dla młodzieży i pokoje gospodarcze. Przy osiedlu strzelnica i boiska do gier. Osiedle może być użytkowane jedynie latem.

W wojew. NOWOGRÓDZKIEM:

HOŁÓWKOWO-WYGODA, poczta i gmina Dworzec, pow. nowogródzki (stacja kolej. Wygoda).

Stanica „Straży Przedniej” im. Adama Skwarczyńskiego. Własność Organizacji Pracy Obywatelskiej Młodzieży „Straż Przednia”. Przeznaczona na kursy i obozy. — **Łóżek 100.**

Dom stancy i budynki gospodarcze wybudowane zostały w r. 1935. Budynki przystosowane do użytku w zimie.

Kanalizacja, wodociąg; — świetlica, 6 sypialń. Przy stancy ogród, projektowane boisko i basen kąpielowy.

W wojew. POMORSKIEM:

JASTARNIA BÓR, poczta i stacja kol. w miejscu, pow. morski, *Nadmorska Kolonja Wakacyjna Kuratorjum Okręgu Szkolnego Poznańskiego.*

Wybudowana w latach 1933-34. Własność Skarbu Państwa. Budynek drewniany na wysokiem podmurowaniu, posiada 7 dużych sypialń, świetlicę, pokoje dla wychowawców, pomieszczenia gospodarcze, schrony na łodzie i kajaki. Przeznaczony w czasie feryj letnich na kolonje wakacyjne młodzieży szkolnej, *stale służy jako szkolne schronisko wycieczkowe.* — **100 łóżek.**

W wojew. POZNAŃSKIEM:

PROMNO, 28 km od Poznania, przystanek osobowy na linii kolej. Poznań — Gniezno.

Osiedle szkolne Państwowego Gimnazjum (męskiego) im. Paderewskiego w Poznaniu.

Osiedle mieści się w willi 12 pokojowej, wydzierżawionej przez Koło Rodzicielskie w r. 1935. Do willi należy teren 4 morgowy; w okolicy najbliższej lasy państwowe i piękne jezioro.

W wojew. STANISŁAWOWSKIEM:

JAMNA, pow. nadwórniański.

Dom kolonijny Koła Rodzicielskiego Filji Państwowego Gimnazjum z ruskim językiem nauczania we Lwowie. Dom, wybudowany w r. 1932, jest własnością Koła Rodzicielskiego. Posiada 35 łózek i dostateczne wyposażenie w meble oraz sprzęt kuchenny i stołowy.

MECZYSZCZE, (Męczywka) poczta Krechowice, pow. doliński, stacja kolej. Brosznięw, dojazd kolejką eksploatacyjną. *Dom wakacyjny im. Wandy Rolbieskiej — własność Tow. Kolonji Wakacyjnych przy Żeńskim Katolickim Gimnazjum Humanistycznym miasta Bydgoszczy.* Budynek dwupiętrowy, ogółem zawiera 36 ubikacyj, w tem 11 sypialń, kaplicę, jadalnię, łazienki, pomieszczenia gospodarcze. Budynek skanalizowany i zaopatrzony w instalację wodociągową. Przy budynku boisko. Dom może być użytkowany latem i zimą. Przeznaczony wyłącznie dla młodzieży Żeńskiego Kat. Gimnazjum w Bydgoszczy.

MIKULICZYN, pow. nadwórniański.

1) *Dom kolonijny dla uczenic Pryw. Seminarjum żeńskiego S. S. Bazyłjanek w Stanisławowie.*

Dom mieści się w willi J. E. ks. Biskupa Chomyszyna, pomieścić może 25 uczenic, personel nauczycielski i służbę. Opiekuje się domem Koło Rodzicielskie Seminarjum.

2) *Dom letniskowy dla uczniów Gimnazjum Państw. I. w Stanisławowie w budowie.*

MIZUŃ NOWY, pow. doliński.

Dom kolonijny Koła Rodzicielskiego Państwowego Gimnazjum X. im. H. Sienkiewicza we Lwowie.

Wybudowany w r. 1934 staraniem i z funduszków Koła Rodzicielskiego. Wykorzystywany na kolonje

uczniów gimnazjum w czasie feryj zimowych i letnich.
Łóżek 40.

SKOLE, pow. stryjski.

Kolonja wakacyjna im. Ministra Bronisława Pierackiego.

Własność Koła Rodzicielskiego przy II Państwowem Gimnazjum im. Karola Szajnochy we Lwowie.

Wybudowana i otwarta w r. 1930 kosztem około 60.000 zł. Dom posiada 3 sypialnie urządzone, jadalnie, szatnie, kuchnie wraz ze sprzętem. Światło elektryczne, własna studnia, móg pole na boisko. Pomieścić może **60 uczniów** (łóżka bez sienników i pościeli). Dom użytkowany na kolonje w lecie, może być również wykorzystany w zimie.

W wojew. ŚLĄSKIEM:

BRZEZIE, st. kolej. Rybnik.

Osiedle szkolne Zgromadzenia SS. Urszulanek w Rybniku. Przeznaczone dla uczenic wszystkich szkół Zgromadzenia. *Wycieczki szkolne* przyjmowane są tylko w okresie feryj.

MIKUSZOWICE, pow. bielski, stacja kolej. w miejscu, odległość od stacji 1 km.

Osiedle szkolne Miejskiego Gimnazjum żeńskiego w Katowicach.

Dom murowany (dawny pałac br. Klobusa), kanalizacja, elektryczność, wodociąg, natryski, **40 łóżek**. Dla wycieczek szkolnych niedostępne, w okresie letnim używane na kolonje, w ciągu roku szkolnego stale zajęte.

STARE BIELSKO — pow. bielski, stacja kolejowa Wapienica (do osiedla 20 minut drogi),

Osiedle szkolne Państwowego Gimnazjum męskiego w Katowicach.

Dom Nr. 170 tel. 12-18; budynek murowany, kanalizacja, elektryczność, **50 łóżek**.

Dla wycieczek dostępny jedynie za uprzedniem porozumieniem się i uzyskaniem zgody Dyrekcji Gimnazjum w Katowicach.

W wojew. TARNOPOLSKIM:

KAMIONKA, pow. skałacki.

Dom wakacyjny Państw. Gimnazjum II w Tarnopolu.

Dom jest własnością Tow. kolonji wakacyjnej; zbudowany ze składek uczniów, rodziców i grona nauczycielskiego II gimnazjum w Tarnopolu. Dom murowany, kryty dachówką, położony wśród 4-morgowego lasu w Miodoborach; posiada 35 łóżek, umeblowanie i sprzęt kuchenny, kąpiele natryskowe i budynki gospodarcze. Użytkowany tylko w okresie feryj letnich na kolonję uczniów II gimnazjum.

ZAZULE, pow. złoczowski.

Dom kolonijny Koła Rodzicielskiego Państwowego Gimnazjum im. króla Jana Sobieskiego w Złoczowie.

Wybudowany w r. 1934, pomieścić może 40 uczniów. Obok domu plac wielkości około 2000 m².

W wojew. WARSZAWSKIEM:

ADAMÓW-ZALESIE — poczta Piaseczno, stacja kolejki wązkotorowej w miejscu.

Osiedle „Platerówka” — Państw. Gimnazjum im. Emilji Plater w Warszawie.

Otwarte zostanie w lipcu 1936 r. Własność Tow. Przyjaciół gimnazjum im. E. Plater,

Teren osiedla obejmuje 12.000 m², Budynek na podmurowaniu drewniany, jednopiętrowy. Łóżek 50.

Kanalizacja, wodociąg. Budynek przystosowany do użytkowania w zimie. Dokoła lasy, w pobliżu rzeka Jeziorka.

BANIOSZKA, pow. grójecki, poczta i stacja kolejki grójeckiej Kąty.

Osiedle szkolne Pryw. Gimnazjum żeńskiego im. Król. Anny Wazówny Zboru ewangelicko-augsburskiego w Warszawie.

Własność Zboru Ewangelickiego.

Budynek murowany, skanalizowany, 2 sypialnie z szatniami na 35 łóżek, 2 pokoje nauczycielskie, łazienka, sala szkolna, jadalnia, infirmerja, obszerna weranda, kuchnia,

urządzenia gospodarcze, boiska do gier. — Przeznaczone wyłącznie dla uczenic gimnazjum. Czynne tylko w lecie.

BRWINÓW, pod Warszawą, pow. błoński.

Osiedle szkolne Pryw. Gimnazjum żeńskiego Haliny Gepnerówny w Warszawie.

Powstało w r. 1928.

Mieści się na terenie 2 morgowego ogrodu.

Dom mieszkalny drewniany, skanalizowany i oświetlony elektrycznością, posiada 9 pokoiów i 3 duże werandy. Osiedle rozporządza 32 łózkami. W ogrodzie place do gier i zabaw.

JÓZEFÓW-RYCICE, gm. Wiązowna, 25 km. od Warszawy, stacja kol. Józefów (3 km. od stacji), pow. warszawski.

Osiedle szkolne Pryw. Gimnazjum żeńskiego Zofji Kurmanowej w Warszawie.

Własność Koła Rodzicielskiego. Otwarte 10.VI 1934 r. Teren 5,300 m². Dwa budynki: piętrowy i parterowy; budynki skanalizowane, wodociągi i woda ciepła bieżąca. Łóżek 40. Osiedle czynne w dniach wolnych od nauki. Las, rzeka, boisko, gospodarstwo domowe.

MIENIA — gm. Ceglów, pow. miński.

Osiedle szkolne I i II Gimnazjum Miejskiego w Warszawie im. jenerała Sowińskiego oraz im. Jana Kochanowskiego.

Właścicielem osiedla jest Zarząd miasta stoł. Warszawy. Osiedle powstało w r. 1929. Położone jest w lesie, w odległości 800 m. od stacji kolej. Mienia.

Osiedle mieści się w obszernym budynku, zaopatrzonem w kanalizację, wodociąg, oświetlenie elektryczne, centralne ogrzewanie. Sypialnie posiadają 100 łózek. Nadto są: sala gimnastyczna, czytelnia, umywalnie, pokoje gościnne, pomieszczenia gospodarcze, obszerne werandy. W pobliżu boisko oraz tereny do zabaw i sportów.

W czasie feryj letnich w osiedlu przebywa kolonja letnia dzieci pracowników Tramwajów Miejskich w Warszawie.

MOCARZEW, pow. gostyński, poczta Sanniki.

Osiedle Zgromadzenia S.S. Zmartwychstania Pańskiego. Dom murowany, obejmuje 7 obszernych sal. Z osiedla korzysta młodzież szkół, utrzymywanych przez Zgromadzenie.

MOGIELNICA GRÓJECKA, pow. grójecki.

Osiedle szkolne „Belweder” — Państwowego Gimnazjum im. Władysława IV w Warszawie. (w likwidacji).

NOWINKI, gm. Jazgarzew, pow. grójecki (st. Chojnów).

Osiedle szkolne Pryw. Gimnazjum żeńskiego J. Popielewskiej i J. Roszkowskiej w Warszawie.

Osiedle jest wspólną własnością szkoły i Koła Rodzicielskiego. Powstało w r. 1928.

Teren osiedla obejmuje 6 morgów i cały jest oparkaniony. Osiedle ma dwa domy mieszkalne: jeden o 5 pokojach i 2 werandach, drugi o 4 pokojach, świetlicy, hallu, łazience i 2 pokojach dla nauczycieli. Osiedle może pomieścić **60 uczniów**.

OLEŚIN, gmina Dembe Wielkie, pow. miński.

Osiedle szkolne Gimnazjum Towarzystwa im. J. Zamoyskiego w Warszawie.

Osiedle zajmuje obszar 17 ha (w tem 7 ha lasu, 2 ha łąki, 4 ha roli, 1 ha ogrodów i 6 stawów) i prowadzi gospodarstwo wiejskie. Posiada 4 budynki murowane. Kanalizacja, wodociąg, elektryczność. Boisko o powierzchni 4800 m², — strzelnica i tor łuczniczy.

Osiedle przeznaczone tylko dla uczniów gimnazjum im. J. Zamoyskiego, **Łóżek 47**.

PAMIĄTKA, gmina Konie, pow. grójecki, dojazd kolejką grójecką do stacji Kopana.

Osiedle szkolne Gimnazjum męskiego pod wezwaniem św. Wojciecha w Warszawie.

Własność Fundacji im. Wojciecha i Anieli, małżonków Górskich.

Osiedle istnieje od r. 1931, mieści się w dwupiętrowym budynku Fundacji. Rozporządza dwiema sypialniami o **50 łóżkach**. W pobliżu bezpośrednio boiska i zagajnik.

REJÓWKA — wieś Banioszka, gm. i st. k. Kąty k. Góry Kalwarji.

Osiedle szkolne Gimnazjum im. M. Reya Zboru Ewangelicko-Augsburskiego w Warszawie.

Uruchomione w r. 1929; zajmuje 15 morgów gruntu. Do osiedla należą dwa zagajniki, z których jeden urzą-

dzony jako park. Boisko o powierzchni 1800 m². Budynek osiedla jednopiętrowy, murowany, zaopatrzone w urządzenia hydrauliczne, centralne ogrzewanie, własną instalację oświetlenia elektrycznego. Osiedle rozporządza 56 łózkami; przeznaczone dla uczniów szkół im. Reya.

ŚWIDER POD WARSZAWĄ.

Osiedle szkolne Państwowego Gimnazjum im. M. Kopernickiej w Warszawie.

Utrzymywane przez Koło Rodzicielskie przy tem gimnazjum. — Otwarte w r. 1932.

Osiedle zajmuje 3 morgowy teren, porośnięty losem sosnowym i posiada dwa budynki mieszkalne: jeden murowany o 11 pokojach, drugi drewniany, mieszczący jadalnię, kuchnię, salę lekcyjną, świetlicę, tarasy i werandy do nauki na świeżem powietrzu. Osiedle rozporządza 50 łózkami.

Czynne jest przez cały rok. W czasie feryj organizowane są kolonje, na które przyjmowane są także uczennice innych gimnazjów.

WOLA MYSTOWSKA, pow. pułtuski, st. kolej. Wyszaków.

Osiedle szkolne Pryw. Seminarjum nauczycielskiego żeńskiego Katolickiego Związku Polek w Warszawie.

Powstało w r. 1933. Osiedle stanowi zapis testamentowy i jest własnością Kat. Związku Polek. Mieści się w folwarku 18 włókowym zagospodarowanym. Sypialnie w dworku murowanym, jednopiętrowym o 7 pokojach. Świetlica w lamusie, osobne budynki gospodarcze, Łózek 50. Osiedle czynne cały rok.

ZAKOŚCIELE, gmina Inowłódz (10 km. od Tomaszowa Mazowieckiego), pow. rawski.

Osiedle szkolne Towarzystwa przyjaciół młodzieży przy Społecznem Gimnazjum męskiem w Łodzi.


Osiedle posiada teren o powierzchni 1.68 ha. Budynki kolonijne drewniane, nieoszalowane, bez pieców. Sale sypialne mieszczą 81 łózek. Z osiedla korzystać można tylko w miesiącach cieplejszych; w okresie feryj letnich Towarzystwo organizuje w niem kolonje letnie.

ZALESIE GÓRNE koło Piaseczna, [gmina Jazgarzew, pow. grójecki, na] linii kolejowej Warszawa-Radom, stacja Zalesie Górne, od stacji 10 minut pieszo do osiedla.
Osiedle szkolne Towarzystwa Przyjaciół Państwowego Gimnazjum im. N. Żmichowskiej w Warszawie.

Otwarte w r. 1934,

Teren osiedla ma 10.000 m² powierzchni. Budynek drewniany, jednopiętrowy, **Łóżek 50.**

Czynne głównie w czasie feryj letnich i świątecznych. Dokoła lasy, kąpiel w rzece Jeziorce.



Zalesie Górne, Osiedle szkolne Państw. Gimnazjum im. N. Żmichowskiej w Warszawie.

NAJWAŻNIEJSZE WYCIECZKI,
PRZEWODNIKI,
SCHRONISKA.

UWAGA.

Mapki województw, zamieszczone w tym dziale, są mapami miejscowości godnych zwiedzenia z oznaczeniem najważniejszych zabytków architektury. Miejscowości, posiadające schroniska, są podkreślone. (Mapki nie uwzględniają zmian, poczynionych w tekście w roku bieżącym t.j. 1936).

„Warszawa trwożliwa, ta Warszawa nerwowa,
umiała jednak stanąć na wysokości zadania, gdy
niespełna rok temu nieprzyjaciół stanął u jej bram,
i postawą swoją, pełną poświęcenia i odwagi,
przechyliła szalę zwycięstwa na naszą stronę”.

J. PIŁSUDSKI

(Przemówienie na obiedzie żołnierskim
w Ogrodzie Saskim 22 maja 1921).

W a r s z a w a.

Stolica Polski — siedziba Prezydenta Rzeczypospolitej i centralnych władz państwowych.

Należy zwiedzić:

Zamek Królewski. Fragmenty gotyckie; przebudowa w XVI w., w połowie XVIII wieku (barokowa elewacja od Wisły) i za Stanisława Augusta. Wnętrza w godz. 11—15.—*Katedra Ś-go Jana.* Założenie średniowieczne; wnętrza, ołtarze i grobowce z XVII w.; przebudowa w XIX wieku (fasada).—*Rynek Staromiejski.* XVII—XVIII w.;—kamienice: Baryczków Nr. 32, Fukiera Nr. 27, ks. Mazowieckich, fragmenty gotyckie, Kanonje. — *Stare Miasto.* Krzywe Koło. Kamienne schodki. Bugaj, Rybaki i inne uliczki.—*Plac Tectralny:* Teatr Wielki, pierwsza połowa XIX w., empire; Kościół p.w.ś. Andrzeja (p.p. Kanoniczek), początek XIX w., empire. Pałac Blanka—połowa XVIII wieku, barok. Domy empirowe z pocz. XIX wieku (Wierzbowa 11. Senatorska 22), Ratusz. — *Ogród Saski.* Figury alegoryczne z XVIII wieku. Empirowa fontanna. Grób Nieznanego Żołnierza. — *Plac J. Piłsudskiego.* Pałac Saski z połowy XIX wieku; klasycyzm. Pomnik ks. Józefa Ponia-towskiego — dzieło Thorwaldsena (pierwsza połowa XIX w.), Pałac Brühlowski (obecnie siedziba M. S. Z.) połowa XVIII wieku; barok. — *Kościół p. w. ś-tej Anny dawn. Bernardynów.* Założenie i fragmenty gotyckie; przebudowa w drugiej połowie i w końcu XVIII wieku, fasada klasycystyczna, wnętrza barokowe. — *Kościół P.P. Wizytek p. w. Opieki Ś-go Józefa,* druga po-

łowa XVIII wieku — rokokowy, — *Uniwersytet*. Kompleks gmachów z 1-szej połowy XIX wieku (empire). Fasada gmachu głównego od strony Wisły barokowa, — *Kościół Ś-go Krzyża*, połowa XVIII wieku, barok. — *Łazienki*. Z końca XVIII wieku — epoka Stanisława Augusta; klasycyzm. Pałac — (otwarty w godz. 10 — 14) — sale: Balowa i Salomona, Pałacyk Myślewicki, Stara Pomarańczarnia, Biały Domek, Pomnik króla Jana Sobieskiego. Teatr na wyspie. — *Pałac Belwederski*. Początek XIX wieku; empire. Muzeum pamiątek po Marszałku Józefie Piłsudskim. — *Wilanów*. Pałac króla Jana III-go Sobieskiego z końca XVII i pierwszej połowy XVIII wieku, barokowy. — *Cytadela*. Z pierwszej połowy XIX wieku, empire. — *Bielany*. *Kościół p. w. Niepokalanego Poczęcia N. M. P. i Klasztor Kamedułów*, z połowy XVIII wieku; barok.

Godne zwiedzenia: Pałac Sztuki, Muzeum Narodowe, Muzeum Wojskowe, Muzeum etnograficzne, Centralny Instytut Wychowania Fizycznego na Bielanach, Sejm, Ogród botaniczny, Ogród Zoologiczny, Filtry - stacja pomp, Zakłady przemysłowe. Muzeum Przemysłu i Techniki, Muzeum Poczto-
towe, Muzeum Kolejowe, Muzeum Oświaty i Wychowania (ul. Hoża 88).

Przewodniki:

Plan miasta Warszawy. — Wyd. „Samopomoc Inwalidzka” w Warszawie. — Cena zł. 2.

R. Fleszarowa i A. Janowski. Mały przewodnik po Warszawie. Wyd. Pol. Tow. Krajozn. Warszawa, 1930, str. 55.

A. Janowski. Warszawa, Wyd. Polskie R. Wegnera „Cuda Polski”, Poznań, 1930, str. 189.

Przewodnik po Warszawie w opracowaniu zbiorowym pod redakcją *dr. Reginy Danysz-Fleszarowej*. Warszawa 1935, Nakładem Oddziału Warszawskiego P. T. K. (w druku).

A. Lauterbach. Warszawa. — 1925; Inst. Biblj. Polskiej, str. 214.

T. Sawicki. 3 dni w Warszawie. Przewodnik. Wyd. Pol. Tow. Księg. Kol. „Ruch” S. A. Warszawa, 1927.

Trojanowski Wincenty. Katedra św. Jana, Przewodnik artyst. — Warszawa, 1923. P. T. K. — Zł. 0,70.

Przewodnik po Zamku Królewskim w Warszawie, Wydany nakładem Dyrekcji Państwowych Zbiorów Sztuki Min. W. R. i O. P. 1930. — Zł. 1,20,

L. Niemojewski. Łazienki Królewskie. Przewodnik z katalogiem obrazów, wydany z zapomogi Dep. Sztuki Min. W. R. i O. P. 1922. — Zł. 2.40.

Karwicki. Pałac Łazienkowski w Warszawie. — Zł. 4.

Orłowicz Mieczysław dr. Przewodnik po cmentarzach warszawskich. Warszawa, 1921. P.T.K. — Zł. 0.60.

Dr. B. Hryniewiecki i dr. R. Kobendza. Przewodnik po Ogrodzie Botanicznym Uniwersytetu Warszawskiego. — Warszawa, 1932. Nakładem Ogródu Botanicznego Uniwersytetu Warszawskiego.

Sempołowska Stefanja. Przewodnik po Powązkach, wyd. 3. Warszawa 1934. Nakł. „Naszą Księgarnia” str. 70. 1 plan.

Różycki Feliks, Kobendza Roman, Paszkowski Tadeusz. Bielany pod Warszawą. Przewodnik dla wycieczek geograficzno-przyrodniczych. Lwów — Warszawa 1934. Książnica Atlas. str. 55.

Schroniska szkolne:

Państwowe Gimnazjum im. St. Batorego ul. Myśliwiecka 6. Tel. 9.24.22. — Tel. Schroniska 8.59.19 110 łózek

Schronisko ma oddzielne pomieszczenie Łóżka z materacami i pościelą. Kuchenka gazowa. Ogrzewanie centralne. Oddzielne sale dla dziewcząt.

Opłata za nocleg od osoby za pierwszą noc 1 zł., za następne po 75 gr.


(W miesiącach zimowych tylko za uprzedniem zgłoszeniem i dopłatą za opał).

I-sza Miejska Szkoła Rękodzielnicza ul. Kazimierzowska 60, tel. 8.91.23. Schronisko stałe na 30 łózek, nadto 10 łózek zapasowych. Łóżka z materacami. Opłata za nocleg 50 gr. za pościel jednorazowa dopłata w wysokości 25 gr. Wyżywienie można otrzymać na miejscu w szkole. — 40 łózek

Schronisko mieści się w jednej sali, wobec tego wycieczki młodzieży męskiej i żeńskiej muszą być przygotowane na pomieszczenie uczestników wycieczki w dwu osobnych schroniskach.

7-kl. publiczna szkoła powszechna Nr. 188 — ul. Grójecka 93. — 40 łózek

Schronisko urządza się w izbach lekcyjnych lub w poczekalni. Opłata za nocleg 30 gr.



Schronisko w P. Gimnazjum im. St. Batoiego, Sypialnia,

Schronisko i internat dla kursów nauczycielskich i inspektorskich przy ul. Marszałkowskiej 4. V piętro (tel. 921-54) — kierowniczką p. I. Rudnicka. —

50 łózek

Czynne będzie tylko do 1 lipca 1936.

Schroniska społeczne:

Gospoda dla młodzieży przyjezdnej w Gimnazjum pod wezwaniem św. Wojciecha przy ul. W. Górskiego (Hortensji) 2. —

40 miejsc

Zamówienia na dwa tygodnie przed zamierzonym wyjazdem zgłaszać do Dyrekcji Gimnazjum. Opłata za łóżko z pościelą 2 zł. za pierwszą noc, za następne po 1 zł., z całą swoją pościelą (poszewka, prześcieradło, podpinka z agrafkami) po 50 gr. za noc.

Miejskie schronisko wycieczkowe m. st. Warszawy
w szkole powszechnej Nr. 194 ul. Leszno Nr. 109. Czynne cały rok, mieści się w dwu salach, zaopatrzone w 60 łóżek z pościelą. Opłata za nocleg dla wycieczek szkolnych 75 gr., dla nieszkolnych 1 zł. 25 gr.

Zgłoszenie do Sekcji Kultury Zarządu miejskiego m. st. Warszawy Hipoteczna 8 lub bezpośrednio do kierownika szkoły (p. Derlikowski) telef. 2.29-05.

Schronisko wycieczkowe Polskiego Towarzystwa Krajoznawczego — ul. Nowy Świat 19, m. 3. tel. 6.42-50.

60 łóżek

Przyjmuje wycieczki szkolne i oświatowe i opiekuje się nimi. Opłata za łóżko z pościelą za pierwszą noc 1 zł. 50 gr., następne 1 zł., dla wycieczek szkolnych 1 zł. od osoby z pościelą.

Bursa Związku Nauczycielstwa Polskiego. Wybrzeże Kościuszkowskie 35 (wejście od ul. Dobrej Nr. 6)

100 miejsc

Przyjmowane są wycieczki młodzieży szkolnej i nauczycielskie, prowadzone przez nauczycieli — członków Związku Nauczycielstwa Polskiego,

Opłaty za noclegi wynoszą:

- 1) dla młodzieży szkolnej 50 gr. za nocleg bez pościeli;
- 2) dla starszych — 75 gr. za nocleg bez pościeli;
- 3) nocleg z pościelą 2 zł. za pierwszą noc, 1 zł. za każdą następną.

Uczestnicy wycieczek korzystać mogą z pełnego lub częściowego wyżywienia. Całodzienne utrzymanie wynosi 2 zł. 50 gr.

Hotel Emigracyjny na Powązkach — administrowany przez Syndykat Emigracyjny Sp. z o. o. (Warszawa, ul. Alberta I Kr. Belgów 7) przyjmuje również wycieczki, uczestników zjazdów i słuchaczy kursów, zapewniając im niedrogie i czyste pomieszczenie wraz z ewent. całodziennym utrzymaniem. Na życzenie wypożycza dla celów wycieczkowych własne autobusy za niską opłatą.

Województwo białostockie.

Najważniejsze wycieczki i miejscowości godne zwiedzenia.

Białystok, centrum przemysłu włókienniczego; kościół par. Wniebowzięcia N. M. P., barok, XVII w.; dawny pałac Branickich XVIII w. (obecnie Urząd Wojewódzki); domy zabytkowe, klasycystyczne. **Supraśl**, kościół pobazylijański. obronny, XVI w., **Zabłudów**, bożnica drewniana, XVIII w.

Tykocin, zabytkowe kościoły, pomnik Czarnieckiego, ruiny klasztoru i zamku.

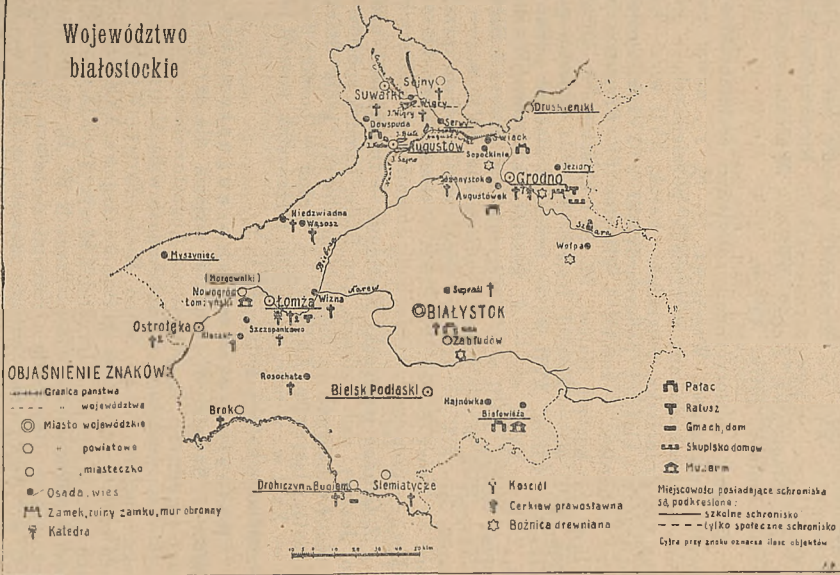
Puszcza Białowieńska. **Hajnówka** — tartaki państwowe, szkoła przemysłu drzewnego. **Białowieża**, centrum puszczy z pałacem myśliwskim Prezydenta Rzeczypospolitej i muzeum przyrodniczem; Park Narodowy i Zwierzyniec.

Mazowsze Wschodnie. **Łomża**, katedra św. Michała; gotyk, XVI, w.; kościół pokapucyński Najśw. M. P., barok, XVII w.; kościół pojezuicki, obecnie ewang., barok, XVII w.; ratusz, klasycyzm, XIX w. — **Nowogród Łomżyński** z muzeum regionalnem Kurpiowskiem.

Puszcza Kurpiowska. **Myszyniec**, ośrodek przemysłu kurpiowskiego. Kurpiowskie miejsca odpustowe Łyse i Kadzidło. — **Ostrołęka**, kościół farny Nawiedzenia N. M. P., barok XVII w.; kościół pobernardyński św. Antoniego, barok, XVII w.; pomnik na pobojuwisku z r. 1831.

W powiecie łomżyńskim: **Szczepankowo**, kościół par. św. Wojciecha, gotyk, XVI w.; **Wizna**, kościół par. św. Jana

Województwo białostockie



Chrzciela, gotyk, XVI w.; w pow. ostrołęckim: **Kleczów**, kościół par. św. Wawrzyńca, gotyk, XVI w.; w pow. ostrowsko-mazowieckim: **Brok**, kościół par. św. Andrzeja, gotyko-renesansowy, XVI w.; **Rosochate**, kościół par. św. Doroty, gotyk, XV w.; w pow. szczuczyńskim: **Niedźwiadna** kościół par. św. Stanisława, gotyk, XVI w., **Wąsosz**, kościół par. Przemienienia P. gotyk, XVI w.

Grodno z historycznymi zabytkami architektonicznymi: kościół garnizonowy Wniebowz, N. M. P., dawn. gotycki z XV w., przebudowany w czasach późniejszych, — kościół farny św. Franciszka, pojezuicki, barok, XVII w.; — kościół św. Krzyża i klasztor pobernardyński z XVI w., przebudowany w baroku; — kościół i klasztor PP. Brygidek, barok, XVII w.; — kościół Najśw. M. P. i klasztor PP. Brygidek, barok, XVII w.; — kościół Najśw. M. P. i klasztor po franciszkański, barok, XVII w.; — kościół i klasztor pobazylijański, XVII — XVIII w.; — d. kościół i klasztor PP. Bernardynek, barok, XVII w.; — Cerkiew św. Borysa i Hleba na Kołozy, XVI w.; — bożnica drewniana XVI w.; — Stary Zamek, od XIV — XIX w. uległ wielokrotnym przebudowom; — Nowy Zamek, XVII w.; — ratusz stary, klasycyzm, XIX w.; — domy zabytkowe, dom, pomnik i grób Orzeszkowej.

Z Grodna wycieczki Niemnem. — **Druskieniki**, uzdrowsko. **Jeziory**, nad jeziorem Kań Białe, ośrodek sportów wodnych. **Augustówek** — pałacyk myśliwski króla Stanisława Augusta, klasycyzm, XVIII w. — **Wołpa** — bożnica drewniana — XVII w.; w pow. sokolskim: **Różanystok**: kościół i klasztor poddominikański, barok, XVII w.

Pojezierze-suwalsko-augustowskie. — **Augustów i Suwałki** jako punkty wyjścia dla wycieczek pieszych i wodnych po pojezierzu Augustowskim. Malownicze krajobrazy, puszcza. — Kanał Augustowski, Czarna Hańcza — piękne jeziora: Necko, Sajno, Białe, Serwy, Wigry. — W **Sejnach** kościół par. Najśw. M. P., hale targowe, XVII w. w **Suwałkach** kościół par. św. Aleksandra, klasycyzm, XIX w., w **Wigrach** kościół pokamedulski Niep. Pocz. N. M. P.; w powiecie augustowskim: **Dowspuda** z ruinami d. pałacu Paca, neogotyk XIX w.. **Sopoćkinie**, bożnica drewniana XVII w., **Świack**, d. pałac Wołłowiczów, klasycyzm XVIII w.. **Studzieniczna**, miejsce odpustowe.

Podlasie, **Bielsk Podlaski**, pięknie położony. **Drohiczyn nad Bugiem**, kościół Wniebowzięcia N. M. P. i kla-

sztor pofranciszkański, barok, XVII w., — kościół popa-
nieński św. Trójcy, barok, XVIII w., — kościół i klasztor
św. Trójcy, barok, XVIII w., — Collegium Nobilium, barok,
XVII w., **Siemiatycze**, kościół i klasztor pomisjonarski,
barok, XVII w.

W pow. wołkowyskim: Świsłocz, pamiątko-
wy obelisk na rynku, bramy miejskie, gimnazjum, którego
uczniami byli J. I. Kraszewski i R. Traugutt.

Przewodniki:

Województwo Białostockie. I. Krajobraz, — Białystok,
1930. Nakładem Tow. opieki nad sztuką, kulturą i pomnika-
mi przyrody. — Str. 45 — Zł. 5.

Województwo Białostockie. Przeszość i zabytki. Bia-
łystok. 1929. Nakładem Tow. opieki nad sztuką, kulturą
i pomnikami przyrody. — Str. 50 — Zł. 3.

Goławski Mieczysław: Białystok. Przewodnik po
mieście i okolicy. Z ilustr. i planem miasta. Białystok 1933.
Oddz. Biał. Pol. Pol. Tow. Krajozn. Str. 138. — zł. 1,50.

Jan Kloska: Białowieża (Krótki przewodnik) — P. T. K.
Warszawa 1933. Zł. 1.

Jan Karpiński: Puszcza Białowieska i Park Narodowy
w Białowieży. — Kraków. 1930. Wydawnictwo Dyrekcji La-
sów Państwowych w Białowieży, str. 30.

Szymański Wiktor: Przewodnik po puszczy Biało-
wieskiej, Wilno, 1930. Księg. Stow. Naucz. Pol., str. 48.

Z. Gloger: Białowieża (wyczerpane).

J. Paczowski: Wycieczka do Parku Narodowego w Bia-
łowieży. Wydawnictwo Polskiego Towarzystwa Botanicznego.

Chętnik Adam: Kurpie, Kraków, 1924. Nakł. Księg.
Geogr. „Orbis”.

Chętnik A.: Krótki przewodnik po Kurpiach. Warsza-
wa 1932. Nakł. Oddz. Warsz. P. T. K.

Chętnik Adam: Kościół i parafje w Nowogrodzie. No-
wogród n. Narwią P. T. K., 1927.

Świątkowski W.: W dorzeczu Narwi. Łomżyńskie i są-
siednie powiaty. — Warszawa, 1927.

Grodno i okolica. Jeziora Augustowskie. Suwalszczy-
zna. — Przewodnik turystyczny. Grodno 1934. Komisja tury-
styczna przy Zarządzie miejskim.

Jodkowski Józef: Grodno. Wilno. 1922. Nakł. księg.
Zawadzkiego, str. 118.


Świątkowski W.: Suwalszczyzna i okolice nadniemeńskie. Warszawa, 1926, str. 53.

Henryk Kodź: Informator — przewodnik po Augustowie i okolicy. Nakł. Magistratu m. Augustowa 1933.

Dr. Brzosko-Zielińska Marja i Mieczysław Łojewski: Przewodnik po Wigrach. Suwałki 1933, str. 90 — zł. 2.75.

Schroniska szkolne:

AUGUSTÓW — Szkolne schronisko wycieczkowe Kuratorjum Okręgu Szkolnego Wileńskiego. Schronisko mieści się nad brzegiem kanału Augustowskiego w specjalnie na ten cel zbudowanym budynku który służy zarazem jako przystań wioślarska szkolna. Łóżka z materacami. Opłaty za noclegi: dorośli — 75 gr., nauczyciele 60 gr., młodzież szkolna 40 gr. Wycieczki ponad 10 osób: nauczycielskie po 40 gr., uczniowie po 20 gr. Za pościel dopłata jednorazowo 25 gr. Wyżywienie na miejscu. Zgłoszenia kierować do Dyrekcji Państw. Seminarjum nauczycielskiego w Augustowie. 40 łózek



Szkolna przystań wioślarska wraz z schroniskiem w Augustowie.

Schronisko wybudowane w r. 1933 kosztem 16.115 zł. Magistrat miasta Augustowa ofiarował plac pod budowę i materiał drzewny. Budowę przeprowadziła Państwowa Szkoła Rzemiosł Budowlanych w Wilnie według projektu techn. R. Rozwadowskiego. Parter budynku zajmują: mieszkanie dozorczy, szatnie i schrony na łódzie, na piętrze sale schroniskowe. W osobnym budynku gospodarczym kuchnia i jadalnia.

BIAŁOWIEŻA — Szkolne schronisko wycieczkowe w 7 kl. publ. szkole powszechnej (łóżka z materacami).

40 łózek

Schronisko Dyrekcji Lasów Państwowych — Kierownictwa Parku Narodowego, — 3 duże sale schroniskowe na terenie parku pałacowego.

100 łózek

Łóżka siatkowe z pościelą, krany z wodą i umywalnie, elektryczne oświetlenie i centralne ogrzewanie.

Opłaty za noclegi: na salach zbiorowych nocleg z pościelą 1 zł. 20 gr., bez pościeli 60 gr. od osoby, dla wycieczek szkolnych z pościelą 60 gr., bez pościeli 30 gr. Noclegi w pokojach zbiorowych 1 zł. 50 gr. od osoby, w pokojach gościnnych (1 — 2 osobowych) 5—6 zł. Wstęp do Parku Narodowego, Muzeum Puszczańskiego oraz Rezerwatu Żubrzego po 50 gr. od obiektu i osoby, razem 1 zł. 50 gr. od osoby, dla wycieczek szkolnych po 20 gr. razem 60 gr.

Opłaty za przejazd koleją leśną po puszczy dla wycieczek w składzie do 150 osób: a) po 7 zł. 50 gr. za każdą godzinę jazdy b) 15 zł. ryczałtu za przygotowanie lokomotywy i podstawienie składu, c) po 20 gr. od osoby za przewodników. Wycieczki szkolne płacą: jak pod a) 5 zł., jak pod b) 10 zł., jak pod c) 10 gr. Furmanki od 3 — 5 zł.

Wyżywienie w Kasynie Przystosowania Wojskowego Leśników, całodziennie utrzymanie dla wycieczek szkolnych 2 zł. 50 gr., obiad 1 zł. — dla wycieczek prywatnych utrzymanie codzienne 3 zł., obiad 1 zł. 20 gr. plus 10 proc. za obsługę.

BIELSK PODLASKI — Bursa Gimnazjum państw. im. T. Kościuszki. prowadzona przez Koło Rodzicielskie przy temże gimnazjum — ul. Mickiewicza Nr. 123. Miejsc 30. Bursa może być wykorzystana w okresie feryj letnich i zimowych. Opłata za nocleg wraz z całodziennem utrzymaniem 1.50 zł.

DROHICZYN NAD BUGIEM, pow. Bielsk Podlaski. Stacja kolej, Siemiatycze, poczta w miejscu. Internat Gimnazjum Państwowego im. J. I.

Kraszewskiego (40 miejsc). Internat może być wykorzystywany w czasie feryj letnich i zimowych.

Wycieczki szkolne mogą znaleźć również pomieszczenie w okresie feryj letnich w Internacie Gimnazjum ks. Biskupa Pińskiego, Koszty noclegu i wyżywienia około 1.50 zł. dziennie, Nad Bugiem schron na kajaki.

DRUSKIENIKI — Zdrojowisko — stacja kolejowa Druskieniki. Publ. szkoła powsz, im. ks. Skarżi, ul. Piłsudskiego Nr, 3. —

10 łózek

GRODNO — Schronisko im. Sławomira Czerwińskiego mieści się w lokalu Państwowego Gimnazjum im. Adama Mickiewicza, ul. Akademicka 10, wejście przez bramę i dziedziniec gimnazj. Łóżka z materacami, Czynne przez cały rok. Opłaty za noclegi: nauczyciele 60 gr. młodzież — 40 gr. Wycieczki (ponad 10 osób) naucz. — 40 gr., młodzież szkolna — 20 gr. Za pościel (dwa prześcieradła) dopłata jednorazowo 25 gr. W zimie za opał i światło dodatkowo 25 gr. za nocleg, wyżywienie na miejscu, Zgłoszenia do Dyrekcji gimnazjum. —

30 łózek

JEZIORY — pow. Grodno, 25 km. od Grodna nad brzegiem jeziora Kań-Białe, Dom-willa osiedle szkolne Państw. Gimnazjum męskiego im. A. Mickiewicza w Grodnie. —

Opłata za nocleg 20 gr. od łóżka bez pościeli.

ŁOMŻA — Bursa Państwowej Szkoły mierniczej i przemysłowo-leśnej, ul. Stacha Konwy Nr, 15. Miejsc w czasie roku szkolnego i feryj zimowych 30 (tylko dla chłopców), w czasie feryj letnich 80 (dla chłopców i dziewcząt). Nocleg z całodziennym utrzymaniem 2 zł.


MORGOWNIKI — pod **NOWOGRODEM ŁOMŻYŃSKIM** — poczta i st. kolejowa Nowogród Łomżyński — Dom wakacyjny Koła Rodzicielskiego przy Państw. Gimnazjum z. im. M. Koponickiej w Łomży—(tylko dla dziewcząt)—

60 miejsc

MYSZYNIEC — pow. Ostrołęka, stacja kolejowa i poczta w miejsku. — 7-kl. publ. szkoła powszechna — ul. Reymonta. —

20 łózek

SERWY (pow. Augustowski) st. kol. Augustów. —
 Dom wakacyjny Min. W. R. i O. P. — użytko-
 wany na kursy i kolonje letnie (50 miejsc).
 Schronisko mieści się w dwu salach. —
 Administruje domem p. Marja Albrechtowa,
 nauczycielka publ. szkoły powsz. w Dalnym
 Lesie, pow. augustowski; na miejscu dozorca. —
 Zgłoszenie o przydział domu na kursy
 i kolonje kierować do K. O. S. Wileńskiego.




Puszcza Augustowska. Dom wakacyjny nad jeziorem Serwy.

Opłata za noclegi: nauczyciele 60 gr, młodzież
 40 gr.; wycieczki zbiorowe: nauczycielskie od
 osoby 40 gr, uczniowskie 20 gr,

Dom wakacyjny w Serwach zbudowany został w roku
 1927 kosztem 65,895 zł. 51 gr. na terenie o powierzchni
 2.59 ha nad jeziorem Serwy, w jego południowo-zachod-
 niej części, w odległości 16 km. drogi szosowej od
 m. Augustowa i 2,5 km. drogi bocznej przez wioskę
 i las w obrębie nadleśnictwa Serwy. Dom posiada po-
 koje mieszkalne, jadalnię, kuchnię, obok budynek
 gospodarczy i schron na łódzie.

WIGRY gmina huta, (poczta Suwałki st. kolej, Suwałki lub p. o. Płociczno). — Schronisko Poltow. Krajoznawczego „Nad Wigrami” im. Kazimierza Kulwiecia. Adresować do Zarządu Oddziału P. T. K. w Suwałkach (Kościuszki 59). Miejsc ogółem 60 — z czego połowa zarezerwowana dla młodzieży szkolnej. Opłata za nocleg dla młodzieży 25 gr. — Wyżywienie można otrzymać na miejscu. Dom zbudowany w r. 1928 z zasiłku Min. W. R. i O. P. 30 łóżek. W sąsiedztwie schroniska drewnianego nowozbudowane w r. 1936 schronisko murowane.



Schronisko wycieczkowe P. T. K. nad jeziorem Wigry.

*„Kielce — był to pierwszy pocałunek wojny,
do której zdążyliśmy. Dlatego tak jasno stoją
w naszych myślach wspomnienia kadrówki”.*

J. PIŁSUDSKI

*(Mowa na Zjeździe Legionistów w Kielcach
8 sierpnia 1926).*

Województwo kieleckie.

Najważniejsze wycieczki i miejscowości godne zwiedzenia.

Kielce — kościół katedr. Wnieb. N.P.M. st. erekcji roz-
budowany w ciągu wieków; pałac pobiskupi p. renes. XVII. w.;
kościół św. Trójcy, XVII. w.; fabryka obróbki marmurów,
wapienniki, groty na kadzielni, ślady dawnych kopalni oło-
wiu; Muzeum Świętokrzyskie P. T. K. przy ul. św. Leo-
narda 4, kościół i klasztor na Karczówce, barok, XVII. w.,
dom Przystosobienia Wojskowego, stadjon.

W Chęcinach — kościół p. św. Bartłomieja XIV. w.;
ruiny zamku z pierwszej poł. XIV.; gotyckie budynki b. koś-
cioła i klasztoru Franciszkanów z XIV w.; kopalnie mar-
muru. **W Podzamczu Piekoszowskiem** — ruiny zamku
z XVII w.

Góry Świętokrzyskie (Łysogóry). Łączna, Bodzentyn—
kościół p. Wniebowz. N. P. M., got. XV. w., — wewn. ołtarz
renes. XVI w.; tryptyk z końca XVI w.; ruiny pałacu pobiskp.
p. renes. XVI. w., **Tarczek** — kościół p. św. Idziego, romań-
ski. XII. w., **Ś-ta Katarzyna** — kościół i klasztor XV. w.
przebud. w baroku. **Puszcza Jodłowa** — najwyższy szczyt
Łysica (611 m.), gołoborze, polana, na której obozował Lan-
giewicz w r. 1863, — kapliczka z podpisem Stefana Żerom-
skiego. **ś-ty Krzyż** — kościół i bud. pokl. pobenedykt erekc.
XI. w., przeb. XVIII w., krużganki gotyckie z XII w., kaplica
Oleśnickich z XVII w. U podnóża góry starożytny posąg,
Łysa Góra (595). — **Grzegorzewice** — kościół pierw.

Województwo kieleckie

0 10 20 30 40 50 km.

OBJAŚNIENIE ZNAKÓW:

- | | | | |
|-------|-----------------------|---|---------------------------------|
| —○—○— | Główna państwa | ○ | Miasto wojewódzkie |
| --- | województwa | ○ | powiatowe |
| ○ | | ○ | miasteczko |
| • | Osada, wieś | ✦ | Zamek, ruiny zamku, mur obronny |
| ✦ | Katedra | ✦ | Wieża |
| ✦ | Kościół, kaplica mur. | ✦ | Brama |
| ✦ | Dzwonnica mur. | ✦ | Ratusz |
| ✦ | Bożnica mur. | ✦ | Pałac |
| ✦ | drew. | ✦ | Ruiny pałacu |
| | | ✦ | Dwór mur. |
| | | ✦ | drew. |



św. Jana, X—XI w., **Chybice** — kościół p. św. Małgorzaty, gotycki, XIV w., **Słupia Nowa**, — Łągów — kościół p. św. Michała, gotycki, XVI w. W okolicy gór Świętokrzyskich zachował się dawny strój ludowy i odrębny typ chałup.

Opatów — kolegj. św. Marcina, romańska, XII w.; wewn. pomnik Krz. Szydłowieckiego XVI. w.; Brama Warszawska i r. murów m. XVI. w., Centra przemysłowe: **Ostrowiec**, **Starachowice**, **Ćmielów** z fabryką porcelany i ruiną zamku.

Sandomierz — kościół katedr. Narodz. N. P. M., gotycki, XIV. w.; w presb. średn. polichromja XIV. w.; — kościół św. Jakuba, podominik. romański, XIII. w.; — kościół p. św. Pawła, XV. w. ob. barokowy; kościół św. Michała i d. klasztor, barok, XVII. w.; kościół św. Ducha szpit. przeb. XVII. w.; ratusz z czasów XIV. w., ob. wygląd renes. XVI. w.; Brama opatowska, XIV w. z attyką XVI. w.; kolegium jezuickie, XVII. w.; dom Długosza XV. w. gotyk; zamek z czasów XIII — XIV. w., przebudowany później, **Zawichost** — kościół św. Jana Chrz. wczesnogot. XIII. w., **Koprzywnica** — kościół p. św. Florjana, pocyst. romański, XII — XIII w., **Klimontów** — kościół św. Jacka i d. klasztor barokowy XVII w., **Ossolin** — ruiny zamku XVII. w. fund. ks. Jerzego Ossolińskiego. **Włostów** — kościół p. św. Jana Chrz. gotycki, XIV—XV w., **Konary** — ruiny zamku średn.; **Kozinek**, pomnik i cmentarz legionistów, poległych w bitwie pod Konarami 1915 r. (drogowskaz po lewej stronie szosy Klimontów — Goźlice-Kurów) **Międzygórze** — ruiny zamku Zaklików. **Tudorów** — wieża czworoboczna rzekomo przez Szwedów wzniesiona. **Ujazd** — ruiny zamku „Krzyżtopór” XVII. w. fund. Krz. Ossolińskiego. **Ptkanów** — kościół p. św. Idziego, gotycki XIV — XV w., przy nim fortyfikacje XVII w.

Małogoszcz — pobojuwisko z 1863 r.— **Wierna Rzeka**, — **Strawczyn**, miejsce urodzenia Stefana Żeromskiego. — **Oblegorek** — dworek H. Sienkiewicza.

Zagnańsk, kopalnie dolomitu, **Bartków**, legendarny dąb, — **Samsonów** — ruiny dawnej huty żelaza, **Tumlin**, kościół z XVI w., kopalnie czerwonego piaskowca, **Miedziana Góra**.

Wycieczka do Częstochowy i okolic najbliższych: **Częstochowa**—kościół i klasztor OO. Paulinów na Jasnej Górze, XIV—XVII w. gotyk-barok., wewn. cudowny obraz M. B. z XIV w.; kościół św. Barbary, barok, XVII w. **Olsztyn** — ruiny zamku średn. z XIV. w. na wapiennych skałach z grotami stalaktytowymi. **Złoty Potok** — z pięk-

nemi lasami, grotami i pstrągarnią. **Mstów** — z kościołem p. Wnieb. N. P. M. i bud. pokl. XV—XVII w., przy murze kościelnym szereg baszt. **Krzepice** — kościół p. św. Jakuba i bud. pokl. XIV—XVII w. got., ślady d. zamku Kazimierza W. **Danków** — kościół p. św. Stanisława, barok XVII w.; ruiny warowni XVII w., **Truskolasy** — kościół p. św. Mikołaja drewn. XVIII w., **Kłobuck** — kościół p. w. św. Marcina. sięgający XII w. przebudowany XV — XVI w.

Wycieczki po Zagłębiu Dąbrowskiem: **Sosnowiec**, — ośrodek górniczo-hutniczy—**Będzin** — kościół p. św. Bartłomieja, gotycki XIV. w. przerabiany, ruiny zamku XIII — XIV. w. — **Dąbrowa** — **Czeladź** — domy z podcieniami.

Pustynia błędowska — **Bobolice** — ruiny zamku XIV w. — **Mirów** — ruiny zamku z XIV. w., **Kromolów** — dwór XVI—XVII. w. barok. — **Siewierz** — kośc., cment. św. Jana Chr. romański XII. w; ruiny zamku gotyckiego, odbudowanego w XVI. w. (ren.) przez biskupa Tomickiego, fragm. barok. — **Ogrodzieniec** — ruiny zamku Bonerów XVI w., renesans.

Olkusz — przez **Sułoszowę** do doliny **Prądnika** (**Jura Krakowska**). **Olkusz** — kościół p. św. Andrzeja, gotycki XIV. w., wewn. tryptyk got. z XV w.; dawne kopalnie srebra, ołowiu, galmanu i rudy cynkowej. **Rabsztyn** — ruiny zamku średn. niegdyś Melsztyńskich. **Smoleń** — ruiny zamku średn., przebudowanego przez Sew. Bonara w XVI w., **Pilica** — kościół św. Jana Chr. gotycki z XIV w., przerabiany; kościół filj. św. Piotra i Pawła drwn. XVII w.; zamek odbudowany w XVII w. przez Padniewskiego, w XVIII w. przekształcony na pałac, otoczony fortyfikacjami; bożnica drwn. XVII w., **Piaskowa Skała** — zamek XIV—XVI—XVII w., przekształcony w XIX w., Maczuga Herkulesa. — **Grodzisko** — kościół św. Salomei, barok XVII. w., resztki fortyfik. XIII w. — **Ojców** — ruiny zamku XIV. w. fund. Kazimierza W. piękna dolina ojcowska, fantastyczne skały wapienne, jaskinie, **Korkiew** — dwór obronny z XVI. w. w ruinie. — **Sławków** — kościół p. św. Podniesienia św. Krzyża, gotycki z XIII w. oraz domy z podcieniami. — **Smardzowice** — Kościół św. Małgorzaty drwn. XVI w.

Z Miechowa do Krakowa: **Miechów** — kościół i d. klasztor Bożogrobców fund. XII. w. przebud. got. — bar.; muzeum. **Hebdów** — kośc. p. Wnieb. N. P. M. z XIII. w. dziś barok, bud. pokl. — **Igołomja** — pałac (dwór) neoklasyczny z końca XVIII w., **Jakubowice** — dwór późno-renes.

XVI—XVII. w. — **Książ Wielki** — kościół p. św. Wojciecha, gotycki przekształt. w baroku; zamek XVI—XVII. w., przebudowany w neogot. w XIX w.. — **Luborzycza** — kościół p. św. Krzyża, gotycki z XV w.. — **Prandocin** — kościół p. św. Jana Chrz., romański XII. w.. — **Proszowice** — kościół p. Wnieb. N. P. M. i św. Jana Chrz., gotycki XV. w., **Raławice** — kościół p. św. Piotra z XVIII w.. pobojuwisko z r. 1794, — **Wysocice** — kościół p. św. Mikołaja, romański z XII w..

W pow. jędrzejowskim: **Jędrzejów** — kościół p. św. Trójcy, gotycki XV. w.; kościół p. bł. Wincentego Kadłubka pocyst. z pocz. XIII w., przekształcony w XVIII. w., ob. charakter barokowy-rok., — **Imielno** — kościół p. św. Mikołaja XIII. w., ob. barok. XVII w.. — **Krzcięcice** — kościół p. św. Prokopa, gotycki XVI. w.. — **Mnichów** — kościół p. św. Stefana, drwn. barok XVIII. w.. — **Mokrsko Górne**. — ruiny zamku średn., przekształt. w epoce renes., **Mieronice** — kościół p. w. św. Jakóba, prezbiterjum z XIII w.

W pow. pińczowskim: **Bejsce** — kościół p. św. Mikołaja gotycki; kapł. Firlejów, renes. XVI. w.; pałac neoklas. z około 1802 r.. — **Chotel Czerw.** — kościół p. św. Bartłomieja gotycki XV. w.. — **Stary Korczyn** — kościół p. św. Barbary gotycki XIV — XV. w., kościół p. w. św. Mikołaja, gotyk XIV — XV w.. — **Kościelec** — kościół p. św. Wojciecha romański XIII w. przekształt. XVII w.. — **Pińczów** — kościół św. Jana z XV. w. gotycki, dziś barokowy; d. klasztor OO. Paulinów z XVII. w., kaplica św. Anny renes. XVII. w.; bożnica mur. z attyką renes. XVI. w.. — **Rogów** — dwór drwn. XVII w. wyposażenie wnętrza współcz. bud., kościół szpit. Najsw. P. M., drwn. XVII. w. — **Książnice W.** — tryptyk z r. 1491 w kościele par.. — **Wiślica** — kościół P. Marii kollegj. gotycki XIV. w.; w prezb. fragm. polichromji średniow., dom Długosza gotycki z XV w.. **Sancygniów** — kościół p. w. św. Piotra i Pawła, got. XV w., zabudowania dworskie z XVI w. muzeum. — **Skalbmierz** — kościół p. w. św. Jana Chrzciciela, sięgający XII — XIII w., ukończony w XV w., przerobiony w baroku.

W pow. stopnickim: **Busko** — uzdrowisko, kościół, filj. św. Leonarda drwn. XVII w.. — **Beszowa** — kościół p. św. Piotra i Pawła gotycki XV w.; współcz. bud. pokł. — **Grabki** — pałac rokokowy z XVIII w.. — **Nowy Korczyn** — kościół filj. pofrancisz. gotycki z XIII. w., — **Kurozwęki** — zamek XVI — XVII. w.. — **Stopnica** — kościół p. św. Piotra i Pawła gotycki XIV w.; w skarbcu pamiątki po Kazimierzu W., —

Strożyska — kościół p. WW. Świętych gotycki XIV w.; rozbudowany. — **Szydłów** — kościół p. św. Władysława gotycki XIV w.; kościół filj. WW. Świętych XIV w. gotycki; zamek gotycki w ruinie; brama zw. „Krakowska” i pierścień średn. murów m. XIV w.; bożnica mur. z XVI w., uwieńczona attyką renes. **Solec**, zakład kąpielowy o wodach siarczanych.

W pow. iłżeckim: **Iłża** — ruiny zamku biskupów krak. XIV—XVI—XVII w.. — **Sienno** — kościół p. św. Zygmunta gotycki XV w. — **Solec n. Wisłą** — kościół p. N. P. Marji, gotycki z XIV w, przerobiony później; ruiny zamku z czasów Kazimierza W.. — **Wąchock** — kościół p. św. Florjana pocyst. i bud. pokł. z poł. XIII w., przełomu romanizmu w gotyk.

W pow. radomskim i kozienickim: **Puszcza Kozienicka**. — **Janowiec n. Wisłą** — kościół p. św. Małgorzaty gotycki XIV. w., przerobiony w epoce późn. renes.; ruiny zamku Firlejów XVI w.. — **Sieciechów** — kościół p. N. P. Marji i d. klasztor OO. Benedykt, z XI w. przebud. w XVII. w. w baroku. — **Zwoleń** — kościół p. św. Krzyża gotycki z XVI w., kapł. Kochanowskiego z pocz. XVII w. — **Radom** — kościół p. św. Jana Chrz. gotycki XIV w., rozbud. później, kościół św. Katarzyny i d. klasztor OO. Bernard. got. XV w.. **Kozienice** — dawny pałac królewski, myśliwski, z końca XVIII w., przekształcony w połowie XIX w. — **Czarnolas** — w parku przy dworze kaplica na miejscu dawnego domu Jana Kochanowskiego, pamiątki po poecie.

W pow. opoczyńskim: **Białaczów** — pałac neoklasyczny z końca XVIII w.. — **Drzewica** — kościół p. św. Łukasza gotycki, rozbudowany, ruiny zamku z pocz. XVI w.. — **Opoczno** — kościół p. św. Bartłomieja gotycki z XIV w, przerabiany; zamek starej fundacji, b. przerobiony. — **Skrzyńsko** — kośc. p. św. Wojciecha starej erekcji, przebudowany w XVIII w.. — **Studzanna** — kościół p. św. Jana Chrz. barok XVIII w.. — **Sulejów** — poklasztorny kościół p. św. Tomasza pocyst. romański XIII w., kompleks zabud. pokł. z basztami. — **Wielka Wola** — kościół p. Przemien. Pańsk. pokł. barokowy XVIII w.. — **Żarnów** — kościół p. św. Mikołaja romański XII w., powiększony w XVI i XX w. W okolicy Opoczna zachował się piękny strój ludowy.

W pow. koneckim i włoszczowskim: **Końskie** — kościół p. św. Mikołaja, gotycki z XVI w.; pałac XVII w., niegdyś siedziba Małachowskich; bożnica drw. — **Miedziera** —

kościół św. Wawrzyńca, drw. XVII w., — **Modliszewice** — zameczek z pocz. XVII w., dziś w ruinie. — **Szydłowiec** — kościół p. św. Zygmunta gotycki z XVI, w.; ratusz z XVI. w. zwieńczony atyką renes.; zamek fund. Michała Szydłowieckiego z XVI w. renes.; **Sielpia Wka** — d. zakład wodny, zabytek sztuki inżynierskiej z p. XIX w., — **Kurzelów** — kościół p. Wnieb. N. P. M., gotycki z XIV w.; dzwonnica drwn. — **Czarnca** — kościół p. N. P. Marji, barokowy z XVII w.; grobowiec hetm. St. Czarnieckiego. — **Moskarzew** — kościół p. św. Małgorzaty, gotycki z XIX w..

Przewodniki:

Pieszce szlaki turystyczne w górach Świętokrzyskich
Część I, Kielce, — Łysica — Św. Krzyż — Ostrowiec —
Ćmielów — Opatów — Sandomierz. Opis drogi i mapa,
Kielce, 1929. Nakł. Oddz. Kieleckiego, Opatowskiego i Sand-
omińskiego P. T. K., str. 8.

Przewodnik po Ziemiach Małopolski, Tomik III. Kraków
1928, Nakładem P.T.K. Oddziału w Krakowie, (str. 44).

Pamiętnik Świętokrzyski — 1930.

T. Dybczyński: Przewodnik po Łysogórach. Warszawa,
1924. P. T. K., (2 zł.), str. 228.

Sylwester Kowalczewski: Kielce i okolica. Przewodnik
krajoznawczy, Kielce 1935. Wydawnictwo Powiatowego
Związku Nauczycielstwa Polskiego w Kielcach, str. 113.

E. Massalski i K. Kaznowski: Bukowa góra 0,50 gr.

S. Kowalczewski: Chęciny i okolica. Kielce 1934. —
0,70 gr.

S. Kowalczewski: Marmury kieleckie. Kielce 1934
0,30 zł.

M. Hubicka — E. Massalski: Kraina Stefana Żerom-
skiego. Nakł. Oddziału Kieleckiego P. T. K. 1928.

Stefan Kotarski: Opatów, jego dzieje i zabytki, Opa-
tów 1932. P. T. K. (1 zł. 50 gr.).

Thugutt: Przewodnik po Królestwie Polskiem. Cz. I.
Kielce i Radomskie. Wyd. P. T. K., 1914 (wyczerpane).

Rokoszny Józef ks.: Przewodnik po Sandomierzu
z dokładnym planem miasta. Wyd. 3. Sandomierz 1926,
Księg. Chodakowskiej, str. 72. zł. 1.

Pietraszewski J.: Ilustrowany przewodnik po Sando-
mierzu i okolicy z planem miasta 1930. str. 47. (zł. 1,50).

Górski Edward ks. dr.: Przewodnik po katedrze sandomierskiej. Sandomierz 1935, str. 40.

Łaziński Aleksander O.: Jasna Góra i jej pamiątki. Przewodnik dla pielgrzymów i zwiedzających. — Częstochowa. 1930, str. 222.

Kantor-Mirski Marjan: Z przeszłości Zagłębia Dąbrowskiego i okolicy. Sosnowiec, Wyd. Tow. Nauk. Zagł. Dobr. 1931.

Stączek St.: Ojców i jego okolice, Kraków, 1928. P. T. K. str. 45 (zł. 1.60).

Dr. J. Zawadzki: Pieskowa Skała i jej okolice wyd. II. Warszawa 1932. Nakładem S. A. Pieskowa Skała, str. 95.

Dybczyński T.: Wycieczka do Buska, Stopnicy i Solca. Warszawa, 1928. P. T. K. str. 45. (zł. 1.50),

Wysocki Stanisław inż.: Przewodnik po Wąchocku z ilustr. Starachowice 1935. Wyd, P. T. K. Oddział w Starachowicach. str. 35.

Szmid J. in. „Puszcza Kozienicka“. Położenie, Szlaki turystyczne. Z 8-ma ilustracjami i 2-ma mapami. 1933. Nakładem Oddziału Pol. Tow. Krajozn. w Pionkach, str. 24.

Schroniska szkolne:

- BODZENTYN** — poczta Bodzentyń, st. kolej. Łączna. — Publiczna szkoła powszechna, — Łóżka z materacami. 30 łóżek
- CZĘSTOCHOWA** — Publ. szkoła powszechna Nr. 14 przy ul. Waszyngtona 62. — Łóżka z materacami. Opłata za nocleg 30 gr. — 30 „
- Harcerskie Koło Krajoznawcze, Częstochowa ul. Skłodowskiej 21 m. 1, dostarcza przewodników, udziela informacji.
- KIELCE** — 7-kl. publ. szkoła powszechna im. M. Konopnickiej, ul. Tad. Kościuszki 5. — Łóżka z materacami, — posiłki w kuchni szkolnej, — Opłata za nocleg 40 gr. 40 „
- Oddział Pol. Tow. Krajoznawczego dostarcza przewodników, pośredniczy w wynajęciu środków lokomocji, udziela informacji. Listy w tych sprawach na 3 dni naprzód należy kierować do Prezesa Oddziału p. E. Massal-

skiego w Kielcach p. adr. Państwowe Seminarjum Nauczycielskie.

Oddział kielecki Polskiego Tow. Krajoznawczego w Kielcach, ulica Leonarda Nr. 4. (tamże Muzeum Świętokrzyskie).

- OJCÓW** — Schronisko Pol. Tow. Krajozn. — Willa Reduta, koło Bramy Krakowskiej — gosp. p. J. Taborska — 70 miejsc, w tem szkolnych. — 30 łózek
Młodzież szkolna płaci za nocleg 50 groszy.
- OLKUSZ** — 7-kl. publ. szkoła powszechna żeńska Nr. 2. ul. Mickiewicza 80. — 20 „
- OPATÓW** — (st. kolej, Ostrowiec n. Kamienną) — 7-kl. publ. szkoła powszechna, ul. Kościelna 2 — 20 „
- SANDOMIERZ** (odległość od stacji kolej. Sandomierz 3 km.) — 7-kl. publ. szkoła powszechna męska, ul. Mickiewicza. Łóżka z materacami. — 30 „
- SŁUPIA NOWA** — pow. kielecki — poczta w miejscu, stacja kolejowa Ostrowiec lub Wierzbnik — 5-kl. publiczna szkoła powszechna, Łóżka z materacami. — 40 „
W budowie **Szkolny dom wycieczkowy**. Wykończony zostanie i oddany będzie do użytku w lecie 1936 r. Dom wyposażony będzie w 60 łózek z materacami. Opłata za nocleg dla młodzieży szkolnej 30 gr, bez pościeli, 50 gr, z pościelą, dla osób starszych 50 gr, bez pościeli, 1 zł. z pościelą.
Zamówienia na dwa tygodnie przed zamierzonym wyjazdem do kier. publ. szkoły powszechnej w Słupi Nowej.
- SKAŁA POD OJCOWEM** — poczta w miejscu, stacja kolej. Olkusz — 7-kl. publiczna szkoła powszechna ul. Dworska. — 20 „
- SOSNOWIEC** — Państwowe Seminarjum Nauczycielskie męskie im. A. Mickiewicza, ul. Wawel 1. Łóżka z materacami — posiłki w kuchni internatu. — Opłata 30 gr, 40 „
- UJAZD** — pow. opatowski, gmina i poczta Iwaniska. st. kolej. Ostrowiec — odległość 33

km., wąskotorowa osobowa Bogorja 13 km.
 wąskotorowa Iwaniska 2 km. — 3-kl. pu-
 bliczna szkoła powszechna, — 20 łózek

ZŁOTY POTOK (Janów), poczta Juljanka, st. kolej.
 Złoty Potok, — 7-kl. publ. szkoła powszechna
 Janów, ul. Częstochowska. Łóżka i miejsca na
 siennikach — ogółem 50 miejsc. — 20 „

Schroniska społeczne:

- SANDOMIERZ.** 1) Dom wycieczkowy Polskiego
 Tow. Krajoznawczego (nowocześnie urządzony
 budynek, wodociąg i kanalizacja), Dla młó-
 dzieży szkolnej sala zbiorowa o 30 łózkach
 polowych z kocami po 50 gr. Nauczycielstwo
 może korzystać z dwuosobowych pokojów, za-
 opatrzonych w pościel na prawach członków
 P. T. K. po zł. 2 za łóżko.
 2) **Schronisko** na przystani Ligi Morskiej
 i Kolonjalnej nad Wisłą — 10 łózek z sien-
 nikami po gr. 50.
- ŚW. KATARZYNA** — Schronisko Pol. Tow. Kra-
 joznawczego. Willa pp. Dziaczkowskich pod
 Łysicą. — Opłata 1.50 do 2.50 zł. 29 miejsc
- WĄCHOCK** — Schronisko Oddziału Staracho-
 wickiego P. T. K. w klasztorze, Gospodarz; ks.
 Edw. Chrzanowski. Opłata 50 gr. — 15 łózek
- ZŁOTY POTOK** (góry Gorzkowskie) — Schronisko
 Oddziału Częstochowskiego P. T. T. Otwarte
 cały rok. Opłata 1 zł. 25 miejsc
- ZAWICHOST** — Schronisko Koła Związku Rezerwi-
 stów, ul. Szkolna Nr. 17. — Opłata 1.50 zł. 6 łózek

Przystanie wioślarskie: w Nivce nad Białą Przemszą, gm. Nivka
 pow. będziński — przystań I drużyny harcerskiej im. Tadeusza Kościuszki
 z Będzina; w Górze Puławskiej pow. kozińskiego — przystań Puław-
 skiego Klubu Wioślarzy.

„Czy to na wieżach Marjackich, koroną zdob-
nych, są czarowne słowa, czy hejnały, co godziny
liczą, może w dźwiękach zaczarowane mają, czy
w wielkim dzwonie Zygmunta, co na Polskę sercem
bije, jest siła czarowna, czy w podziemiach Wawelu
króle, śpiący snem wiecznym, czary w ustach mają,
czy w trumnie Kościuszki, czy w wielkiej trumnie
Mickiewicza głosy w spiżę czarów biją, nie wiem
i nie powiem”.

J. PIŁSUDSKI

(Przemówienie przez radio 11 listopada 1926).

Województwo krakowskie.

Najważniejsze wycieczki i miejscowości godne zwiedzenia.

Kraków — stolica sztuki i pamiątek polskich. — Katedra na Wawelu, pierwotnie romańska (XI w.), potem gotycka (XIV w.) zawiera zabytki ze wszystkich epok od XI—XIX w., w stylu od romańskiego do klasycystycznego. — Kościół Najświęt. Panny Marji (Marjacki); XIII/XIV—XVI w., gotyk; wewnątrz ołtarz W. Stwosza, XV w., gotyk (rzeźby). — Kościół św. Barbary, XIV — XVIII w., gotyk-barok. — Kościół św. Wojciecha, XII — XVII w., rom.-barok. — Kościół św. Trójcy OO. Dominikanów, XVI — XIX w., gotyk. — Kościół św. Franciszka OO. Franciszkanów, XIII — XV — XIX w., gotyk, barok, neogotyk. — Kościół św. Anny, XVII—XVIII w., barok. — Kościół św. Andrzeja PP. Klarysek, XII — XVII w., rom.-barok. — Kościół św. Michała na Skałce, OO. Paulinów, XVIII w., barok, rokoko. — Kościół św. Katarzyny OO. Augustjanów, XIV w., gotyk. — Kościół Bożego Ciała, XIV—XVII w., gotyk, barok. — Kościół św. Krzyża, XV w., gotyk. — Zamek na Wawelu, XI—XVII w., od rom. do baroku. — Brama Florjańska, XV w., gotyk. — Barbakan, XV w., gotyk. Stare mury miasta i baszty, XV w., gotyk. Biblioteka Jagiellońska, XV w., gotyk. Sukiennice, rynek, stylowe kamienice. Kopiec Krakusa, za-

bytek prehistoryczny, Kopiec Kościuszki, usypany w XIX w., Muzeum Narodowe, Muzeum Czartoryskich, Czapskich, Planty, Błonia, Park Jordana, Las wolski, Kopiec J. Piłsudskiego na Sowińcu.

Wycieczki dookoła Krakowa.

Wieliczka — kopalnie soli (zwiedzać można latem w dnie powszednie w godzinach popołudn.) **Mogiła** — kościół p. drw. Bartłomieja, XVIII w., barok; kościół i klasztor OO. Cystersów XIII — XVII w., got. barok; mogiła Wandy. kopiec — zabytek prehistoryczny. **Bielany** — kościół i klasztor OO. Kamedułów, XVII w., barok, **Tyniec** — kościół p. pobenedykt. św. Piotra i Pawła, XI — XVII w., gotyk, barok; ruina opactwa, **Tenczynek** — kościół p. św. Katarzyny, XVIII w., barok; ruiny zamku fundacji Tenczyńskich, XVI w., renesans; doliny: **Bętkowska**, **Szklarska** i t. p. **Czerna** (st. Krzeszowice) — kościół św. Eljasza i klasztor OO. Karmelitów Bosych, XVII w., barok. **Krzeszowice** z zakładem kąpielowym, pałacem i parkiem Potockich, **Lipowiec** z ruiną zamku biskupów krakowskich. **Mników** z piękną, skałami otoczoną, doliną Mnikowską. **Niepołomice** — kościół p. 10.000 Męczenników, XIV — XVII w., gotyk, barok; zamek d. królewski XVI w., renesans; puszcza niepołomicka.

Dalsze wycieczki:

Bochnia — kościół p. św. Mikołaja, XV w., gotyk (dzwonnica); stare domy w rynku, **Wiśnicz** — kościół p. Wnieb. M. B., XVII w., barok; kościół św. Józefa pokarmelicki, XVII w., barok; zamek, fundacja ks. Lubomirskich, XVII w., barok cz. średn. **Dębno** — kościół św. Małgorzaty, XV w., gotyk; zamek-dwór obronny, XV/XVI w., gotyk.

Tarnów — katedra Narodz. N. P. M., XV—XVII w., gotyk, barok (wewnątrz piękne grobowce Tarnowskich, renesans, barok) ratusz, XVI w., renes.; muzeum diecezjalne (rzeźba, malarstwo cech. średn.); stare domy, baszty i części murów miasta, XVI — XVIII w.; mauzoleum gen. Bema, warsztaty kolejowe, nieopodal w **Gumniskach** wzorowa stadnina koni, w **Łowczówku** pod Tarnowem cmentarz legionistów (1914 r.). **Mościce** — fabryka związków azotowych.

Wycieczki na Podkarpacie:

Melsztyn — ruiny zamku fundacji Spytko-Jordan Melsztyńskich, XV — XVI w., **Zakliczyn** — kościół św. Idziego, XIX w., kościół OO. Reformatów z XVII w., barok. **Czchów** —

Województwo krakowskie



OBJAŚNIENIE ZNAKÓW:

— — — Granica państwa

— — — województwa

⊙ Miasto wojewódzkie

⊙ " powiatowe

○ miasteczko

● Osada, wieś

⌘ Zamek, ruiny zamku,
mur obronny

⌘ Wieża, baszta

⌘ Katedra

⌘ Kościół mur.

⌘ " " drewn.

⌘ " " (obecnie muzeum)

⌘ Brama

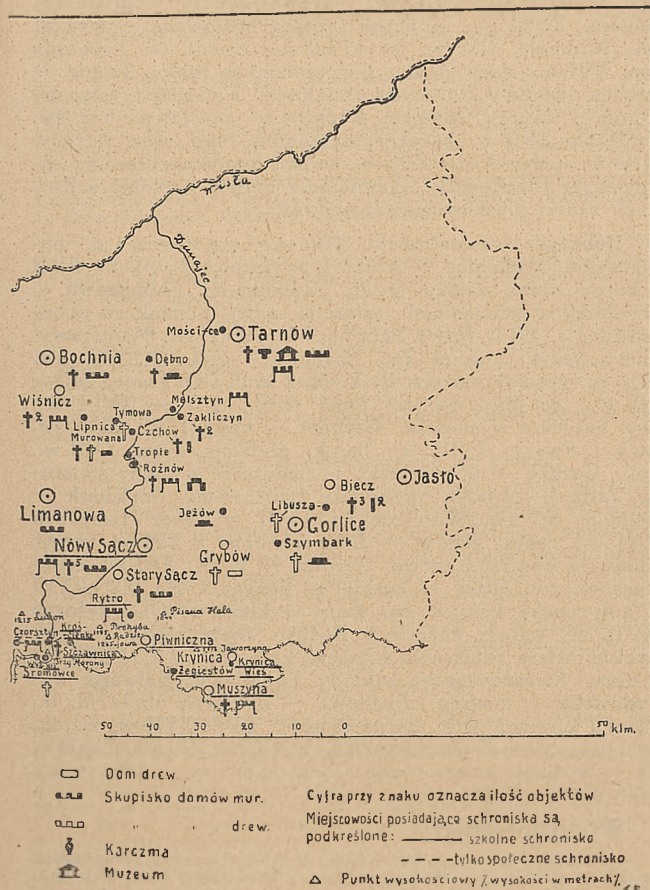
⌘ Pałac

⌘ Ruiny pałacu

⌘ Dwór mur.

⌘ " " drewn.

⌘ Gmach, dom-mur.



50 40 30 20 10 0 50 km.

⌘ Dom drewn.

⌘ Skupisko domów mur.

⌘ " " drewn.

⌘ Karczma

⌘ Muzeum

Cyfra przy znaku oznacza ilość obiektów

Miejscowości posiadające schroniska są

podkreślone: — — — szkolne schronisko

— — — tylko społeczne schronisko

△ Punkt wysokościowy / wysokości w metrach

kościół p. Narodz. N. P. Marji, XIV — XV w., gotyk (mal. średn.); baszta XIII w. gotyk. **Tymowa** — kościół p. drwn. św. Mikołaja, XVIII w., p. barok **Lipnica Murowana** — kościół p. św. Andrzeja, XIV w., gotyk; kościół cment. św. Leonarda drwn. XVI w.; stary dom z podcieniami w rynku. **Tropie** — pustelnia św. Świrada średn.; ciekawy i charakterystyczny przełom i zakręt Dunajca. **Rożnów** — kościół p. drw. św. Wojciecha. XVII w., barok; ruiny zamku, fund. rodz. Rożnów z XIV w.; pałac XVIII/XIX w., empir; budowa zbiornika retencyjnego. **Ciężkowice** „skamieniałe miasto“, rzadkie w Karpatach skałki piaskowcowe (rezerwat).

Dobczyce — ruiny zamku XIV w., fund. niezn. i d. mury miejskie. **Myślenice** — kościół p. Narodz. N. M. P., XVII w., barok; ruiny zamku średn. „Zamczysko“. **Limanowa** — stare domy z podcieniami, rafinerja nafty, pomnik na poboju z r. 1914. **Nowy Sącz** — kościół p. św. Małgorzaty, XV w., gotyk; kościół św. Norberta i koll. OO. Pijarów, XVIII w., kościół Narodz. N. P. M. i koll. OO. Franc. XIII—XVII w., got.-bar.; zamek fund. król., XIV — XVIII w.; domy gotyckie w mieście. **Grybów** — kościół filj. drw. św. Piotra i Pawła, XVIII w., barok; plebanja drwn. XVII w., balok. **Gorlice** — poboju i cmentarze z wojny światowej. **Jasło** — ośrodek przemysłu naftowego. **Szymbark** — kościół p. dr. św. Wojciecha, z XVIII w.; dwór - zameczek z XVI w., renes. **Jeżów** — dwór obronny z XVI w., renes. **Libusza** — kościół p. drwn. Narodz. N. P. M. XVI w., renesans cz. got., **Biecz** — kościół p. Bożego Ciała, XV — XVI w., got.-renes.; kościół św. Anny i klasztor OO. Reform. z XVII w., barok; kościół p. Bożego Ciała, stalle i rzeźby gotyckie; wieża ratuszowa i baszta katowska, XV — XVI w., got.-rom. **Swoszowice** — zakłady kąpielowe. **Kalwarja Zebrzydowska** — miejsce odpustowe — cudowny obraz M. B.; kościół i klasztor OO. Bernardynów, XVI—XVII w., barok; ruiny pałacu fund. Czartoryskich, z XVII w., barok. **Lanckorona** — kościół p. św. Jana Chrz., XIV w., gotyk; ruiny zamku średn. fund. Lanckorońskich.

Wycieczki górskie:

1. **Beskid Mały** (grupa gór między kotłina Żywiecką a linją kolej. Kalwarja — Bielsko): 1) na **Magórkę** 933 m z Mikuszowic (zabytk. kościół drewn.), z letniska Wilkowice — Bystra, lub z Łodygowic (zab. kośćc. drewn., fabryka mebli, stary dwór, szkoła rol.) — z zejściem w malowniczy przełom Soły do sztucznego jeziora w Pofąbce między Kętami a Żywcem; 2) na **Groniczki i Hrobaczę Łąkę** 830 m z Białej z zejściem do **Porąbki i Kęt**; 3) na **Leskowiec** (922 m) z wyjściem z **Andrychowa** (wielka fabryka

plócien), z Wadowic, ze Skawiec, z zejściem do Lachowic lub Huciska; 4) wędrowka szczytowa z Wadowic (lub Skawiec) przez Leskowiec — Madohorę — do Huciska; 5) wędrowka szczytowa z Wilkowic (Białej, Mikuszowic) na Magórkę z zejściem w przełom Soły, stąd przez Jaworzynę, Lisownik, przełęcz Kocierską, Madohorę, Leskowiec z zejściem do Skawiec.

II. **Pasma Wiślańskie** (graniczne między pow. żywieckim a Śląskiem): 1) na Klimczok 1119 m z Magurą 1095 m z wyjściem z letniska Bystra, z zejściem do Szczyrku lub Jaworza; 2) na Skrzyczne 1250 m z wyjściem ze Szczyrku (letnisko, zab. kościół drewn.) z zejściem do Salmopola lub Wisły, 3) na Baranią Górę 1214 m z Węgierskiej Górki (huty żelazne, tartak), lub Milówki, z zejściem przez doliny Wisełek do Wisły; 4) wędrowka szczytowa z Bystrej (lub Bielsko) przez Klimczok — Kotarz, Malinowską — Baranią, z zejściem do Milówki lub dalej szczytami przez Gańczorkę, Ochodzitą do Zwardonia.

III. **Grupa Raczy** (w południowej Żywiecczyźnie): 1) na Rachowiec 951 m ze Zwardonia (letnisko, ośrodek sportu narciarskiego) z zejściem do Soli; 2) na Sołowy Wierch (848 m); obie wycieczki łatwe, ówczesne. 3) na Wielką Raczę 1236 m, wspaniały szczyt widokowy, szczytami przez Kikulę z zejściem przez dolinę Rycerki do Soli lub do Rajczy; 4) na Menczoł (Muńcuł) 1165 m i Rycerzową 1207 m z Rajczy przez Ujsoły, z zejściem przez dolinę Danielkę lub wierch Hutyrów do Rajczy; 5) wędrowka szczytowa ze Zwardonia przez Kikulę na W. Raczę, Przegibek, Rycerzową, Menczoł do Rajczy (wspaniałe widoki na słowacką Fatrę, dość uciążliwa), 6) wędrowka szczytowa ze Zwardonia przez W. Raczę, Rycerzową, i dalej szczytami granicznymi przez Oszus 1152 m na Pilsko (dwudniowa uciążliwa).

IV. **Grupa Pilska** (na połudn.-wschód od Żywca).

Żywiec znany z pięknego położenia i stroju mieszczan, kościół farny XV w. z oryg. wieżami gotyck, kościół św. Krzyża, zamek stary z arkadowym dziedzińcem XVI w. i nowy pałac Habsburgów z dużym parkiem, fabryka papieru, wielki browar. W Starym Żywcu piękny kościół drewn. Wycieczki: 1) na Pilsko 1557 m (wspaniałe hale) z wyjściem od Żywca przez Jeleśnię i Korbielów lub Sopotnię W. (duży wodospad) z zejściem w dolinę Soły przez Suchą Górę do Rajczy lub przez Prusów do Milówki; 2) na Romankę 1366 m i Lipowską Górę 1324 m z wyjściem z Jeleśni przez Sopotnię M. z zejściem do Węg. Górki lub przez Lipowską i do Rajczy.

W Jeleśni stara karczma z XVII w.

V. **Pasma Babiogórskie**. **Babia Góra** 1725 m, najwyższy szczyt Beskidu Zach. o typie wysokogórskim, najrozleglejszy punkt widokowy w Polsce. 1) na Babią górę od Żywca przez Jeleśnię i Przyborów. 2) na Babią Górę z Huciska (c. d. szlaku Wadowice-Leskowiec-Hucisko) 3) na Babią Górę ze Suchej przez Magórkę 870 m do Zawoi, skąd kilka wyjść znakow. do wyboru; lub też z Makowa autobusem do Zawoi. 4) na Policę 1367 m ze Skawicy (Zawoi) z zejściem do Osielca lub Jordanowa. 5) ze szczytu Babiej Góry ścieżka przez Przywarówkę (kolonja gimnaz. z Poznania) do Lipnicy W. na Orawie lub z przełęczą Krowiarki przez Lipnicę M., Jabłonkę, Gubałówkę do Zakopanego. 6) odcinek wspaniałego szczytowego głównego szlaku beskidzkiego (znaki czerwone) wiedzie w grupie IV i V z Węg. Górki przez Lipowską — Pilsko — przełęcz Glinną — Jaworzynę 1050 m — Babią — przełęcz Krowiarki — i Policę do Osielca (2 — 3 dni).

W **Suchej** — pałac Tarnowskich, XVI—XVII w., renes. barok; **Zawoja** — wieś o charakterystycznym budownictwie pdhoal.; **Jordanów** — stare mieszczzańskie domy drewniane.

VI. **Beskid Wyspowy** (w pow. limanowskim, odosobnione szczyty, nie wiążące się w pasma; wycieczki łatwe). 1) na **Wielki Luboń** 1023 m z Zarytego lub Rabki z zejściem do Mszany dolnej; 2) na **Szczebel** 977 m z Wielk. Lubonia przez Glisne, lub z Mszany D., z zejściem do Lubnia na **Łysinę** 897 m (obserwatorium astronomiczne), z Myślenic z zejściem do Lubnia; 4) na **Lubogoszcz** 967 m z wyjściem z Mszany D., z zejściem przez obóz Ymca do Lubnia, lub do Kasiny W. (kolonja Seminar. naucz. ż. z Krakowa); 5) na **Śnieżnicę** 106 m z Kasiny W. z zejściem do Dobrej (lub przez **Ćwilin** 1060 m do Jurkowa); 6) na **Łopień** 951 m z Dobrej z zejściem do Tymbarku; 7) na **Mogielnicę** 1171 m z Dobrej z zejściem przez **Łopień** do Tymbarku; 8) na **Moduń** 1032 m z Limanowej z zejściem do Ochotnicy i wyjściem na szlak główny na Lubaniu; 9) z Limanowej na pasemko **Jaworz** 921 m z zejściem do Męciny (szyby naftowe); 8) z **Marcinkowic** na płn. 15 km do budującej się zapory wodnej na Dunajcu w **Różnowie** i wspaniałego przełomu Dunajca (Tropie, Czchów, Melsztyn). z powrotem przez **Bukowiec** do **Ciężkowic** (32 km, znaki niebieskie).

VII. **Gorce** (okazałe gniazdo górskie między Rabką a N Targiem): 1) z Rabki przez Stare Wierchy na **Turbacz** 1311 m, centralny punkt **Gorców** i z powrotem do Rabki przez rezerwat **Orkana**, wieś **Porębę W.** i **Olszówkę**; 2) z Now. Targu przez **Kowaniec** na **Turbacz** z zejściem przez **Turbaczyk** (pierwotne knieje, willa poety **Orkana**), wieś **Niedźwiedz** do Mszany D; 3) z N. Targu (lub przyst. **Lasek**) na **Turbacz** z wędrownką szczytowa przez **Kudłoń** 1276 m, **Jasień** 1062 m **Mogielnicę** i **Łopień** z zejściem do Dobrej lub **Tymbarku** (2 dni); 4) z N. Targu na **Turbacz** z wędrownką szczytowa przez **Jaworzynę** 1288 m, **Średniak** 1205 m i **Gorc** 1229 m z zejściem do wsi **Szczary** lub **drotnicy**; 5) z Rabki (lub N. Targu) na **Turbacz**, stąd przez szczyt **Kiczory** 1284 m, przełęcz **Knurowską**, przez długi grzbiet **Lubania** 1225 m do **Krościenka** (szlak główny 13 godz.)

Chabówka-Obidowa — kościół filj. św. Krzyża drwn. z XVIII w. **Rabka** — miejsce kąpielowe, solankowe, kościół p. drwn. obecnie muzeum. XVII w., barok; **Kasina Wielka** — kościół p. drwn. **Marji Magd.**, z XVI w.

VIII. **Pieniny**. Dojazd do Pienin autobusem z Now. Targu do **Czorszyna** lub **Krościenka**, albo ze **Starego Sącza** do **Krościenka** lub do **Szczawnicy**. Pieszce dojścia od kolei prowadzą do Pienin a) z Rabki przez **Turbacz** i **Lubań** do **Czorszyna**, b) z **Rytra** przez **Przehybę** do **Szczawnicy**, c) z **Piwnicznej** przez **Obidzę** do **Szczawnicy** (1 dniowe). Wycieczki: 1) z **Czorszyna** na **Trzy Korony** 982 m z zejściem do **Sromowiec N.** i jazdą łódkami do **Szczawnicy**, 2) ze **Szczawnicy** przez **Sokołą** perć i **Górę Zamkową** na **Trzy Korony** z zejściem do **Sromowiec N.** i jazdą łódkami do **Szczawnicy**, 3) j. w. na **Trzy Korony** z zejściem do **Czorszyna** i jazdą łódkami do **Szczawnicy**, 4) z **Krościenka** na **Trzy Korony**, przejście **Sokolej perci**, zejście w przełom **Dunajca**, pieszo do **Czerw. Klasztoru**, a z powrotem łódkami do **Szczawnicy** (wycieczka daje poznać całe Pieniny), 5) szlak **Pieniński** (znaki niebieskie) z **Lubania** przez **Czorszyn** na **Trzy Korony**, **Sokołą** percią w przełom **Dunajca**, następnie przez **Małe Pieniny**, szczyt **Wysokie Skalki** 1051 m **Syhlę** 938 m do **Rytra** lub **Piwnicznej**. 6) z **Pienin** (**Czorszyna**) przez **Łapsze**, **Pawlikowski Wierch** 1018 m, **Jurgów** (szkolny dom wycieczkowy), **Brzegi** do **Morskiego Oka** w **Tatrach**, 45 km.

Nowy Targ—kościół p. św. Katarzyny, z XIV w., gotyk (przerob.); kościół filij. św. Anny gotycki. **Dębno** — kościół filij. św. Michała, drwn. XV—XVI w., pierw. polichromja. **Maniowy** —kościół cment. drwn. św. Sebastjana, XVII w., barok. **Czorzstyn** — ruiny zamku średn. XIII—XIV w., d. zamek starość. **Niedzica** — kościół p. św. Bartłomieja, XV w., gotyk; pałac-zamek Salomonów, XIV—XVII w., got. barok. **Sromowce** — kościół p. drwn. św. Katarzyny, XVI w., **Szczawnica** — doskonale położone miejsce kąpielowe. **Krościenko** — kościół p. W.W. Świętych z XVII w., barok. **Stary Sącz** — kościół św. Trójcy i klasztor PP. Klarysek, z XIV w., gotyk; stare domy w rynku — typowe zabudowanie rynku.

Krempachy kościół p. św. Marcina, z XV w., gotyk; **Jurgów** — kościół drwn. św. Sebastjana, z XVII w.

IX. Beskid Sądecki, grupa gór po obu brzegach przełomu Popradu: 1) z Rytra na Radziejową 1265 m i Przehybę 1195 m z zejściem do St. Sącza lub Szczawnicy, 2) z Rytra przez Przehybę do Szczawnicy (tura b. piękna), 3) z Żegiestowa Zdroju na Pustą Wielką 1061 m z zejściem do Muszyny, 4) z Muszyny na Jaworzynę 1116 m z zejściem do Krynicy Zdroju, 5) z Żegiestowa przez Pustę W., Runek i Jaworzynę do Krynicy, 6) z Krościenka przez Dzwonkówkę 964 m, Przehybę i Radziejową do Rytra, stąd przez Makowicę 940 m, Labowską Halę 1061 m, Runek i Jaworzynę do Krynicy (2 dni, główny szlak beskidzki).

Rytró — ruiny zamku średn. fund. król.; **Żegiestów** — miejsce kąpielowe; **Muszyna** — kościół p. św. Józefa, XVII w. barok oraz ruiny zamku średn.; **Krynica** — miejsce kąpielowe, dobry punkt wycieczek letnich i zimowych narciarskich.

Wycieczki na Orawę: Z Raby Wyżnej do Jabłonki, Orawki i Podwilka.

Jabłonka — kościół p. Przemienienia P., XVII w., barok. **Orawka** — kościół p. drwn., XVII w., ludowa polichromia. **Podwilk** — charakterystyczne zabudowanie wsi.

Tatry. Zakopane — letnisko, stacja klimatyczna, turystyczna i narciarska, kościół drwn. św. Rodziny z XIX w., stary cmentarz z grobami St. Witkiewicza, T. Chałubińskiego, Sabały, Wł. Orkana i innych. Witraże St. Witkiewicza w kościele parafjalnym, charakterystyczne budownictwo drewniane np. wille Witkiewicza „Zofjówka”, willa „Pod Jedłami” i t. p., muzeum. Stacje letniskowe: **Poronin** z grobem Jana Kasprowicza na Harendzie, **Bukowina**, **Kościelisko**, **Jaszczurówka** z cieplicami.

Łatwe wycieczki piesze: z Roztoki do Pięciu Stawów, z Pięciu Stawów przez Świsłówkę do Morskiego Oka, z Hali

Gąsienicowej do Zmarzłego Stawu, do Doliny Strążyskiej, do Doliny Kościeliskiej, Chochołowskiej i t. p.

Wycieczki szczytowe, wysokogórskie dopuszczalne są tylko dla młodzieży po 16 roku życia, w niewielkich grupach (6 lub 3 osoby na jednego przewodnika). Wycieczki tę muszą być prowadzone przez wykwalifikowanych przewodników-taterników.

Przewodniki:

Karol Estreicher: Kraków, przewodnik dla zwiedzających miasto i okolice, ze 103 rycinami i planem miasta, Kraków, 1931. Nakładem Tow. Miłośników historii i zabytków Krakowa — stron 286. Zł. 10.

Przewodnik po Krakowie i okolicy Pol. Związku Turystycznego — str. 86. Zł. 2.50.

d'Abancourt H.: Kraków i okolice. Przewodnik. Gebethner i Wolf. 1924. — str. 220. Zł. 2.50.

Dobrowolski i Tomaszewicz: Jak zwiedzać Kraków. Kraków. 1930, str. 115.

Jerzy Remer: Kraków. Wydawnictwo Polskie R. Wegnera „Cuda Polski” — Poznań 1936 (w druku).

Klein Franciszek: Stary Kraków, Kraków, 1916. Rocznik krakowski. T. XVII — str. 220. Zł. 10.

A. Borawski: Katedra krakowska. Kraków. 1921: P. T. K. — str. 89. Zł. 0.50.

Tetmajer Włodzimierz i Kruszyński Tadeusz ks. dr.: Przewodnik po katedrze wawelskiej, skarbcu i grobach królewskich, Kraków, 1924.

Trepka Józef Nekanda: Najnowszy zwięzły przewodnik po Wawelu. Katedra, Zamek Królewski, Kraków, 1924. str. 48.

Ilustrowany przewodnik po Krakowie: Wyd. Chrześcijańskiego Frontu Gospodarczego w Krakowie. 1931 r. str. 130.

Józef Hellstein: Dwa dni w Krakowie. Wyd. Polskiej Agencji Reklamy Poznań 1929 r. str. 131.

Balaban Majer prof.: Przewodnik po żydowskich zabytkach Krakowa. Kraków 1935. Nakł. Stow. „Solidarność B'nei B'rith” str. 125. + VIII.

Leszczycki St.: Szlak turystyczny w okolicy Krakowa. Kraków 1930 P. T. K.

Tomkowicz Stanisław: Bielany, Biblj. krak. nr. 36— Zł. 1.50.

Łuszczkiewicz Władysław: Wieś Mogiła. Biblj, krak. nr. 10.
Konczyńska Wanda: Mogiła Kościuszki. Kraków —
 Zł. 0,60.

Dr. Stanisław Leszczycki: Przewodnik narciarsko-turystyczny po okolicach Krakowa. — Kraków 1934. Nakł. Tow. Krzewienia Narciarstwa. Str. 43.

Słowik Jan: Wieliczka. Nowy ilustr. opis salin wielkich. — Wieliczka. Kraków, 1927. — str. 80. Zł. 3.

Udziela Seweryn: Krakowiacy. — Kraków, 1924. Nakł. Biblj. Georg. „Orbis”.

T. Prus Wiśniewski: Myślenice — szkic monografii geograficznej. — Myślenice, 1930. — Nakładem autora.

Fischer Stanisław: Ziemia bocheńska. — Krótki przewodnik turystyczny. Bochnia, 1930.

Zdzisław Simche: (przy współpracy *d-ra Marjana Bielatowicza i d-ra Wiktora Ormickiego*) Tarnów i jego okolice. Nakład. Gminy Tarnowa. Skład gł. księg. Geogr. „Orbis”. — Kraków, 1931. — str. 303. Zł. 14.

Rappaport Zygmunt i dr. Rozwadowski Mieczysław: Przewodnik po Tarnowie. Tarnów. 1929. Księg. Z. Jelenia. stron 55.

Fabryka Państwowych Związków Azotowych w Mościcach. Kraków, 1930.

Strzetelski Jerzy inż: Jasielskie Zagłębie naftowe. Borysław, 1929. Nakł. Izby Pracy.

Szablowski: Kalwarja Zebrzydowska. Kraków. 1933.

K. Sosnowski: Przewodnik po Beskidach Zachodnich i Pieninach z terenami narciarsk. Wyd. III. Tom I: Krynica-Szczawnica — Rabka, Tom II: Zawoja — Bystra — Wisła, Cena za jeden tom Zł. 3 — (oddzielnie do nabycia). Księg. nakł. „Orbis” Kraków — Dębniki.

Midowicz Wł. i Augustynowicz M.: Przewodnik narciarski po Beskidzie Zachodnim. Żywiec. P.T.T., 1929, str. 94.

Wł. Midowicz i St. Merta: Zwardoń i okolica. Nakł. P. T. T. 1931, str. 43.

Midowicz Wł.: Babia Góra. Żywiec, P.T.T. 1930. str. 46.

Nitribitt Roman i Hetper Zygmunt: Krynica, Żegiestów, Muszyna i okolice. Przewodnik turystyczny po Beskidzie Sądeckim i okolicznych górach słowackich. Nakł. P. T. T. Lwów. 1929. Księgarnia Polska, str. 210.

Lewicki Stan. dr: Krynica. Księg. kolej. „Ruch”, str. 83.

Saysse-Tobiczyk: Przewodnik po uzdrowiskach polskich. Tom I. Polska południowo-zachodnia. — Stron 93. Zł. 4,40.

Alha-Marczak-Wiktor: Ilustrowany Przewodnik po Pieninach i Szczawnicy (z 2 mapami). Kraków. Nakładem Komitetu 1927 r. str. 186. Zł. 3.50.

Ks. Walery Gadowski: Przewodnik po Pieninach. Wyd. Polski Znicz, Kraków, str. 37.

Rapf Feliks: Park Narodowy w Pieninach. Przewodnik turystyczny z ilustr. i mapką. Staraniem i nakładem P. T. T. Oddziałów „Beskid” w Nowym Sączu i Tarnowie. Kraków. 1933 — str. 125.

Jan Wiktor: Pieniny i ziemia sądecka. Wydawnictwo Polskie R. Wegnera „Cuda Polski” Poznań 1936. (w druku).

Rafał Malczewski: Tatry i Podhale. Wydawnictwo Polskie R. Wagnera. „Cuda Polski” — Poznań 1935, str. 207.

Zwoliński Tadeusz: Zakopane. — Zakopane, 1931.

T. i St. Zwolińscy: Przewodnik po Zakopanem i Tatrach (1925) — str. 317. Zł. 5.00.

Zakopane — Broszura informacyjna — opracował dr. *M. Orłowicz*. Nakładem Tymczasowej Komisji Uzdrawiskowej — Zakopane — str. 61.

M. Limanowski: Wycieczka w Tatry i Pieniny.

J. Chmielowski: i *M. Świerz*: Tatry Wysokie (wyd. z r. 1925):

I. Część ogólna i doliny. — str. 118. Zł. 3.60.

II. Przełęcz i szczyty (od Liljowego po Wagę). — str. 179. Zł. 5.40.

III. Przełęcz i szczyty (od Wagi po Lodową Przełęcz). — str. 175. Zł. 5.40.

IV. Przełęcz i szczyty (od Lodowej po Przełęcz pod Kopą). — str. 95. Zł. 3.60.

M. Świerz: Przewodnik po Tatrach polskich i Zakopanem. — str. 230. Zł. 5.00.

Dr. M. Orłowicz: Przewodnik ilustrowany po Spiszu, Orawie, Liptowie i Czadeckiem. — Książnica - Atlas. — 1921. — str. 286. Zł. 4.50.


Schroniska szkolne:

KRAKÓW — *Miejski Dom Wycieczkowy*. — Oleandry, 4. Telefon 181-80.

Wybudowany z inicjatywy i przy poparciu Ministerstwa W. R. i O. P. z przeznaczeniem dla młodzieży szkolnej. —

218. łózek

Dom wybudowany przez Zarząd miasta Krakowa w latach 1930—1931, oddany do użytku 12 września 1931. Koszt budowy domu wyniósł 516,094 zł. 95 gr, — w czym udział Ministerstwa W.R. i O.P. oraz Kuratorjum O. S. Krakowskiego 284,000 zł.



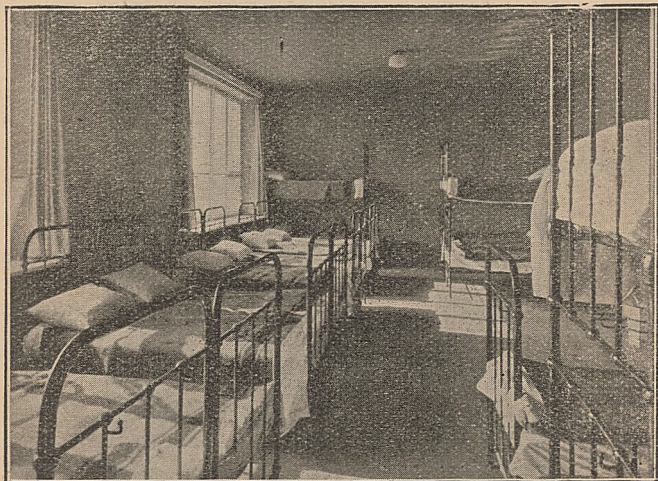
Miejski Dom Wycieczkowy w Krakowie.
Widok ogólny.

Budynek posiada 13 wielkich i 6 mniejszych sal sypialnych, salę jadalną, świetlicę, obszerne halle na każdym piętrze, biuro zarządu, 2 mieszkania służbowe, szatnię, umywalnie

z bieżącą wodą ciepłą i zimną, natryski, wanny, centralne ogrzewanie, pralnie, magazyn i obszerne tarasy.

W budynku mieszczą się Komendy męska i żeńska Chorągwi Krakowskiej Związku Harcerstwa Polskiego oraz biuro Komisji Kół Krajoznawczych Młodzieży Szkolnej.

Dom może pomieścić wygodnie 218 turystów (218 łóżek), Łóżka są częściowo piętrowane, większość jednak jest ustawiona pojedynczo. Opiekę nad domem wycieczkowym sprawuje



Miejski Dom Wycieczkowy w Krakowie. Sypialnia.

komitet, składający się z dwu delegatów Rady Miejskiej i dwu przedstawicieli Kuratorium Okręgu Szkolnego Krakowskiego pod przewodnictwem Prezydenta miasta wzgl. jego zastępcy. Organem wykonawczym Komitetu jest za-

rządca domu. Statut Miejskiego Domu Wycieczkowego określa zadania Komitetu i obowiązki zarządcy domu; regulamin i instrukcja dla zarządcy normują życie wewnętrzne domu. Opłata za nocleg dla młodzieży szkół powszechnych i zawodowych kształcących po 80 groszy za dobę od osoby, dla młodzieży szkół średnich po 1 zł. od osoby na dobę.

Dom Wycieczkowy otwarty jest przez cały rok. Wszelką korespondencję i przekazy pieniężne należy wysyłać pod adresem: Miejski Dom Wycieczkowy — Kraków Oleandry 4. Biuro zarządcy otwarte jest dla stron od 8-ej do 21-ej, w niedzielę i święta od 9-ej do 11-ej oraz od 17-ej do 19-ej.

Wycieczki zgłaszać należy do zarządu Domu Wycieczkowego przynajmniej na 14 dni przed przyjazdem do Krakowa według następującego wzoru:

.....
 nazwa szkoły wzgl. organizacji , dnia...../..... 193.....

Zgłaszam wycieczkę obejmującą osób, w tem młodzież żeńska osób, opieka żeńska osób, młodzież męska osób, opieka męska osób.

Przyjazd nastąpi dnia...../..... od strony
 o godzinie....., odjazd nastąpi w kierunku
 dnia...../..... o godzinie.....

Tytułem zaliczki wysłano kwotę zł., na odpowiedź dołącza się znaczek pocztowy za..... groszy,

.....
 podpis-dokładny adres.

Zgłoszenia, odpowiadające powyższemu wzorowi, jako niewymagające żadnych uzupełnień, będą załatwiane na pierwszym miejscu. Zaliczkę w wysokości 50 groszy od uczestnika należy przekazać po otrzymaniu pozytywnej odpowiedzi. Wycieczka może tylko wtedy liczyć na noclegi, jeśli otrzyma zawiadomienie, że noclegi dla niej zarezerwowano.

W porze letniej przestrzega się przed przybyciem do Krakowa bez zapewnienia uprzednio noclegów. Korespondencję załatwia się odwrotnie.

Kosztorys wycieczki obliczony na jedną osobę i na jeden dzień pobytu w Krakowie, łącznie ze wstępami, noclegami i wyżywieniem wynosi 3,50 — 4,50 zł.

Śniadania dla wycieczek wydaje się na miejscu, obiadów dom nie wydaje.

Komunikacja tramwajem Nr. 1 z dworca do Rynku, skąd tramwajem Nr. 4 (komunikacja wprost linią Nr. 5 lub 8 z dworca do Mostu Dębnickiego, skąd około 7 minut pieszo). Na życzenie dla zadatkowanych wycieczek wysyła się na dworzec kolejowy o ściśle oznaczonej porze bezpośredni wagon tramwajowy lub autobus, Wycieczki korzystają w tym wypadku z opłat ulgowych za przewóz.

Szkolna Komisja Wycieczkowa nie pośredniczy w korespondencji z Domem Wycieczkowym, zgłoszeń przeto o noclegi w Domu Wycieczkowym nie należy kierować za jej pośrednictwem, lecz wprost pod adresem: Kraków—Oleandry 4.

SZKOLNA KOMISJA WYCIECZKOWA przy Kuratorium Okręgu Szkolnego Krakowskiego, Plac Matejki 11, przyjmuje wycieczki szkolne i opiekuje się nimi *w czasie od 10 maja do 10 lipca każdego roku.* Wszelką korespondencję, zgłoszenia i przekazy pieniężne należy wysyłać pod adresem:

P. Franciszek Tęczyński, Komisja Wycieczkowa, Kraków, Plac Matejki 11. Tamże biuro Komisji otwarte dla stron między 13 a 14 i 20 a 21 prócz niedziel i świąt.

Komisja Wycieczkowa zaopiekuje się temi wycieczkami, które dopełnią następujących warunków:

- 1) Wycieczkę należy zgłosić do Komisji W. listem poleconym na 14 dni przed jej przyjazdem do Krakowa. Zgłoszenia uskutecznią się przesłaniem zadatku w wysokości 50 gr. od każdego uczestnika wycieczki i znaczka 80 gr. na pisemną odpowiedź. Bez zadatku zgłoszenia nie uwzględnia się pod żadnym warunkiem. Zadatek przepada, jeżeli wycieczka na oznaczony czas albo też wcale nie przyjedzie.
- 2) Zgłaszając wycieczkę, należy podać: a) ilość młodzieży z wyszczególnieniem płci. b) dzień (datę) i godzinę przybycia wycieczki do Krakowa.
- 3) Wycieczka pokrywa zadatkowane zamówienie.
- 4) Wycieczka może przyjechać do Krakowa, jeżeli otrzyma pisemne zawiadomienie od Komisji W. o jej przyjęciu.

- 5) Noclegi urządza się w czystych budynkach: na łóżkach z materacami i siennikach. Prześcieradeł do łóżek, koców i prześcieradeł do sienników nie dostarcza się. Kosztorys wycieczki obliczony na jedną osobę na jeden dzień pobytu w Krakowie łącznie ze wstępami wynosi około 4—5 zł. Cena noclegu: 60 gr, łóżko, 40 gr, siennik.

Aprowizacją Komisja W. się nie zajmuje, wskazuje jedynie adresy jadłodajni.

Schronisko Szkolnej Komisji wycieczkowej posiada 40 łóżek z materacami i 80 sienników. Czynne tylko w okresie od 10 maja do 10 lipca.

SEKCJA WYCIECZKOWA POL. TOW. TUR. - KRAJOZNAWCZEGO w KRAKOWIE:

- a) udziela wszelkich informacji, związanych ze zwiedzaniem zabytków, zakwaterowaniem, wyżywieniem i organizacją wycieczek w okolice Krakowa;
- b) dostarcza kwalifikowanych przewodników;
- c) ułatwia organizowanie wycieczek w okolice Krakowa (np. Ojców, Wieliczka);
- d) roztacza opiekę czynną nad wędrującą młodzieżą krajoznawczą.

Korespondencję w tych sprawach, przynajmniej na dwa dni przed przyjazdem, należy kierować pod adresem: Sekcja Wycieczkowa Pol. Tow. Tur. - Krajoznawczego w Krakowie, ul. Rajska 12., tel. 126-30.

Związek Zawodowy Kolejarzy w Krakowie, ul. Warszawska nr. 17, Telefon 114-86, rozporządza schroniskiem wycieczkowym dla swych członków we własnym domu (miejsc 85—100 — pomieszczenia zbiorowe w 6 salach). W schronisku tem mogą znaleźć pomieszczenie wycieczki szkolne w razie braku miejsc w M. Domu Wycieczkowym.

BIECZ — pow. gorlicki.

Publ. szkoła powszechna żeńska im. kr. Jadwigi 20 łóżek
Łóżka z materacami,

BUKOWINA — pow. nowotarski.


Publ. szkoła powszechna. Łóżka z materacami — 20 .

Opłata za nocleg 30 gr.

JABŁONKA — (pow. nowotarski, poczta w miejscu,

stacja kolej. Czarny Dunajec) — 5-kl. publ. szkoła powszechna (Gęste Domy 46). — 20 „

- JELEŚNIA**—pow. żywiecki — (poczta i stacja kolej. w miejscu). Publ. szkoła powszechna.
 Łóżka z materacami. — 20 „
 Opłata za nocleg 30 gr.
- JORDANÓW** — poczta i stacja kolej. w miejscu —
 7-kl. publ. szkoła powszechna im. św. Jana
 Kantego. — 10 „
- JURGÓW** — nad Białką — pow. nowotarski (z Nowego Targu szosą 23 km, z Poronina przez Bukowinę 15 km, z Klimkówki przy szosie Zakopane — Morskie Oko przez Brzegi 8 km.)
Szkolny dom wycieczkowy. Wybudowany przez Ministerstwo W.R. i O.P. w r. 1934, posiada 7 pokoiów sypialnych na 75—100 miejsc, pokoje dla wychowawców i dla służby, świet-



Szkolny dom wycieczkowy w Jurgowie.


licę, kuchnię, infirmerję, umywalnie z ustępami. Dom wykorzystywany jest na kursy letnie i zimowe oraz jako schronisko wycieczkowe. Dom jest zagospodarowany, administruje domem: p. J. Silanowa, kierowniczką publicznej szkoły powszechnej w Jurgowie, pocztą

w miejscu, Łózka z materacami. Wyżywienie można otrzymać na miejscu,

Opłata za nocleg: dla młodzieży szkolnej i nauczycieli po 50 gr. (bez pościeli), turyści po 1 zł. (za pościel dopłata). —

- | | |
|---|----------|
| | 60 łózek |
| KALWARJA ZEBRZYDOWSKA — (poczta i stacja kolej. w miejscu) — 7-kl. publ. szk. powszechna | 20 „ |
| KROŚCIENKO NAD DUNAJCEM — (poczta w miejscu, najbliższe stacje kolejowe: Nowy Targ i Stary Sącz) — 7-kl. publiczna szkoła powszechna, ul. Jagiellońska Nr, 232. — | 40 łózek |
| Łózka z materacami,—Opłata za nocleg 30 gr. | |
| KRYNICA WIEŚ — (poczta Krynica Zdrój, — stacja kolej. Krynica Zdrój, przystanek kolej. w miejscu) — Publiczna szkoła powsz. — | 20 „ |
| Łózka z materacami. | |
| LIPNICA MAŁA — (poczta Lipnica Wielka na Orawie, stacja kolej. Czarny Dunajec) — Publ. szkoła powszechna im. św. Józefa, numer domu 147.— | 10 „ |
| LIPNICA WIELKA — na Orawie, pow. nowotarski (poczta w miejscu, stacja kolej. Czarny Dunajec) — w <i>Przywarówce</i> u stóp Babiej Góry, <i>Schronisko Tow. Przyjaciół młodzieży Państwowego Gimnazjum im. św. Jana Kantego w Poznaniu</i> . Dla wycieczek szkolnych stale zarezerwowanych 15 miejsc, w tem szkolnych | 10 „ |
| Opłata za nocleg 20 gr., z pościelą 50 gr. | |
| MAKÓW — 7-kl. publiczna szkoła powszechna. — | 20 „ |
| MANIOWY — (poczta Harkłowa, stacja kolej. Nowy Targ) — 5-kl. publ. szkoła powszechna. — | 20 „ |
| MILÓWKA — (poczta i stacja kolej. w miejscu — powiat żywiecki) — Publiczna szkoła powszechna. — | 10 „ |
| MSZANA DOLNA — 7-kl. publ. szkoła powszechna męska. — | 20 „ |
| MUSZYNA — (poczta i stacja kolej. w miejscu — pow. nowosądecki) — 7-kl. publ. szkoła powszechna. — Rynek 370, — | 10 „ |
| NOWY SĄCZ — Państwowe gimnazjum I im. Jana Długosza, ul. Długosza 5. — | 20 „ |

- NOWY TARG** — 7-kl. publ. szkoła powszechna
męska, plac Słowackiego Nr. 17. —
Łóżka z materacami. — Opłata 30 gr. 30 łózek
- PIWNICZNA** — (poczta i stacja kolej. w miejscu)—
7-kl. publiczna szkoła powszechna — Rynek. — 20 „
- PORĄBKA** — koło Kęt. pow. bielski, (7½ km od Kęt)
Publ. szkoła powszechna. Łóżka z materacami. 20 „
- RABKA-ZDRÓJ** — 7-kl. publ. szkoła powszechna
Łóżka z materacami. — 20 „
- ROŻNÓW** — pow. nowosądecki, poczta Gródek nad
Dunajcem, 3-kl. publ. szkoła powszechna. —
Łóżka z materacami. 20 „
- RYTRO** — (poczta i stacja kolej. w miejscu — pow.
nowosądecki) — Publ. szkoła powszechna — 20 „
- SROMOWCE NIŻNE** — (poczta Krościenko n. D.,
najbliższe stacje kolej. Nowy Targ lub Stary
Sącz) pod Trzema Koronami (Pieniny). — *Szko-
l-ny Dom wycieczkowy śląski.* Administruje do-



Śląski Dom Wycieczkowy dla młodzieży
w Sromowcach Niżnych — pod Trzema Koronami.

- mem p. Józef Gała. Opłata za nocleg 50 gr.— 80 „
 Łóżka z materacami.
- SZCZAWNICA** — pow. nowotarski, — 7-kl. publicz-
 na szkoła powszechna. Łóżka z materacami. — 20 łózek
- SZCZYRK** — (pocztą w miejscu, stacja kolej. Wil-
 kowice-Bystra). — 7-kl. publiczna szkoła po-
 wszechna w Szczyrku Dolnym. — 20 „
- SROMOWCE WYŻNE** — (Pieniny) — Dworek Ciso-
 wy Zw. Harcerstwa Pol. Opłata 20 gr. — 50 (20) „
- TARNÓW** — *Państwowe gimnazjum III im. A.
 Mickiewicza*, ul. Nowy Świat 22,
 Łóżka z materacami. Opłata 30 gr. — 30 „
 W Tarnowie— oprowadza po mieście, udziela
 informacji i ułatwia zwiedzanie fabryki w Moś-
 cicach sekcja przewodników - harcerzy. Za-
 potrzebowanie należy zgłaszać, najlepiej na
 3 dni naprzód, w czasie nauki szkolnej na
 adres: Prof. Emil Jakubiec, Państw. Gimna-
 zjum II, a w czasie feryj do zarządu szkol-
 nego schroniska wycieczkowego w Państw.
 Gimn. III. O informacje można się zwracać
 również do Oddziału Polskiego Tow. Kra-
 joznawczego, ul. Batorego 5.
- Na **TURBACZU** w Gorcach w Schronisku Polskiego
 Tow. Tatrzańskiego Oddział Gorce, w schronie
 tymczasowym 30 łózek, w tem szkolnych. — 15 „
 Łóżka z materacami, opłata za nocleg dla
 młodzieży 50 gr.
- WITÓW** — (pocztą Chochołów, stacja kolej. Pod-
 czerwone — pow. Nowy Targ) — 3-kl. publ.
 szkoła powszechna. — 10 „
- ZAKOPANE** — 1) *Dom wycieczkowy im. ks. Stolar-
 czyka* (ul. Chałubińskiego pod Koziańcem) pod
 opieką Komisji Turystycznej Zarządu Główn-
 nego Pol. Tow. Krajoznawczego. —
 Gospodyni: p. M. Borkowska. 100 łózek, —
 w tem szkolnych — 40 „
 Łóżka podwójne z materacami i pościelą.—
 Opłata za nocleg dla młodzieży szkolnej 1 zł.
 z pościelą, 50 gr. bez pościeli.
 Utrzymanie całodzienne można otrzymać na
 miejscu (3 zł.),

2) 7-kl. publ. szkoła powszechna (nowy budynek).
 Łóżka z materacami, Opłata za nocleg 30 gr. — 20 łóżek

ZAWOJA — (pow. wadowicki, poczta w miejscu, stacja kolej. Maków Podhalański) — Śląski Dom Wycieczkowy: oddział męski. — „Stolarnia“, oddział żeński w wili „Mieczysława“ w Górnej Zawoi na „Bębnach“. Kierownik schroniska: p. radca Jerzy Muszyński. Łóżka z pościelą. — Opłata za nocleg 50 gr. — 25 „



Dom wycieczkowy im. ks. Stolarczyka w Zakopanem.

ŻEGIESTÓW - wieś — poczta Żegiestów—Zdrój, stacja kolej. w miejscu, — pow. Nowy Sącz).
 1-kl. publ. szkoła powszechna. — 10 łóżek

ŻYWIEC — Państwowe gimnazjum im. M. Kopernika, ul. Słowackiego 2. — Schronisko ma oddzielne pomieszczenie na parterze budynku szkolnego, zaopatrzone w światło elektryczne i umywalnie.
 Pojemność: 45 — 50 osób, — ponadto 30 sienników napełnionych słomą. — 20 „
 Opłata za nocleg: dla młodzieży 30 gr., dla nauczycieli i członków tow. turyst. 50 gr.

Schroniska społeczne:

MSZANA DOLNA — Obóz YMCA, „Beskid“.

KOŚCIELISKO — poczta w miejscu, stacja kolej. Zakopane.

„Nasz dom“ — dom wakacyjny Koła Rodzielskiego przy Państ. Gimnazjum im. Marsz. J. Piłsudskiego w Bydgoszczy. Wycieczki mogą korzystać w razie wolnych miejsc.

ROKICINY MAŁOPOLSKIE, stacja kol. Chabówka. Domy wakacyjne „Dwór“ i „Zofjówka“ Zgromadzenia S.S. Urszulanek Polskich. — przyjmują bez ograniczeń zimą i latem wycieczki szkolne.

ZAKOPANE — Willa na Antałówce Zgromadzenia S.S. Urszulanek. Wycieczki szkolne mogą korzystać zimą i latem bez ograniczeń.

ZAKOPANE — Dom Wycieczkowy „Dworzec Tatrzański“ Pol. Tow. Tatrzańskiego (ulica Krupówki). —

60 miejsc

Na **GŁODÓWCE** — (o. p. Bukowina na Podhalu) Schronisko Związku Harcerstwa Polskiego Łóżek 30, (użytkowane na kursy i obozy).

Schroniska górskie:

BESKID MAŁY.

NA LESKOWCU (szczyt Jaworzyna 880 m n.p.m.) Schronisko Oddziału Babiogórskiego P.T.T. (Koło wadowickie). Miejsc ogółem 30, w tem 21 łóżek.

Opłata za nocleg 2 zł. i 1 zł., dla członków P.T.T. 1.20 — 0.50 zł. Dojście z Wadowic lub z Andrychowa.

MAGÓRKA (913) — Schronisko Beskidenverein w Bielsku. Dojście z Bielska lub stacji kolej. Wilkowice-Bystra. — 60 łóżek.

Na **MAGÓRCE** u Sikorów, St. turyst. Oddz. Bialskiego P.T.T, miejsc nocl. 18, w tem 12 łóżek, cena nocl. zł. 1.80, dla członków P.T.T. zł. 1.

Na **ŻARZE NAD MIĘDZYBRODZIEM BIALSKIM**,
st. turyst. Oddz. Żywieckiego P.T.T., 5 łózek,
ceny nocł. 2 zł., dla członków P.T.T. 1 zł.

BESKID ŚLĄSKI (po stronie woj. krakowskiego).
BIAŁY KRZYŻ w Salmopolu (940 m n. p. m.),
st. nocleg. Oddz. Bialskiego P.T.T., 30 łózek,
(ceny nocł. zł. 1.50, dla członków P.T.T. zł. 1.)

BESKIDY RACZAŃSKIE.

W **ZWARDONIUM** (710 m n. p. m.). Schronisko Pol-
skiego Towarzystwa Tatrzańskiego obok skoczni
narciarskiej. Własność Oddziału Babiogórskie-
go w Żywcu i Oddziału Bielskiego. Miejsc
ogółem 100 (w tem łózek 61). Ceny nocle-
gów od 4 zł. do 1 zł. (dla członków P.T.T. od
2 zł. do 50 gr.).

W **WIELKIEJ RACZY** — Schronisko P.T.T. (1236)
Oddziału P.T.T. w Bielsku. (adres Rycerka
Górna),
Miejsc 38. ceny noclegów: 2 zł., dla członków
P.T.T. 1 zł.

Na **PRZEGIBKU** — małe, niezagospodarowane schro-
nisko P.T.T. (Oddział Bielski) — miejsc no-
clegowych 6.

BESKID WYSOKI.

Na **PILSKU** — Schronisko Oddziału Babiogórskiego
P.T.T. w Żywcu, położone 1333 m n. p. m.
Adres schroniska: Korbielów, poczta Jeleśnia.
Miejsc noclegowych ogółem 120, w tem łózek 61.
Opłaty za nocleg: od 2.50 zł. do 0.75 zł. (dla
członków P.T.T. od 1 zł. do 50 gr.)

Na **BORACZEJ HALI** (854) — schronisko Żyd. Tow.
Makkabi w Bielsku — 22 łózek i 13 sienników.

Na **BABIEJ GÓRZE** — 1) Na Markowych Rówien-
kach (Markowe Szczawiny) — Schronisko Pol.
Tow. Tatrzańskiego im. D-ra H. Zapałowicza—
łózek 23, — miejsc na sianie 30. Opłata za
nocleg dla młodzieży szkolnej; na łóżku 1 zł.
25 gr. na sianie 50 gr. Stacja posiłkowa na
miejscu, —

Schronisko otwarte cały rok. — *Adres*: Zawoja przez Maków Podhalański — schronisko P.T.T. na Babiej Górze. — 2) Schronisko Beskiden-Vereinu *na południowym zboczu turni szczytowej*. — Miejsc noclegowych 50, — Ceny: 3 zł. łóżko: 2 zł. prycza. 1 zł. w dobudówce.

Na **POLICY** (1367 m.). — Schronisko P. T. T. (Oddział w Jordanowie), Miejsc noclegowych 16. Opłata za nocleg zł. 1.30 — 2.

BESKID WYSPOWY.

Na **WIELKIM LUBONIU** (1023) — Schronisko Oddziału Pol. Tow. Tatrzańskiego w Rabce. — Dostęp od stacji Zaryte. — Miejsc noclegowych 18, w tem 12 łózek. Ceny noclegów: zł. 2.00—0.50 gr.

G O R C E.

Na **TURBACZU** — Schronisko Oddziału Gorce Pol. Tow. Tatr. — spalone w zimie 1933 r., w odbudowie. Schron tymczasowy na 42 osoby 32 łóżka, w tem łózek szkolnych 15. Ceny nocl. zł. 2 — 0.50.

Na **STARYCH WIERCHACH** — w połowie drogi z Rabki na Turbacz, małe schronisko P.T.T. (Oddział w Rabce) — Miejsc noclegowych 12.

Na **LUBANIU** (1200 m), st. turyst. Oddz. Tarnowskiego P. T. T. w budynku Gruszkiewicza, miejsc noclegowych 6, ceny nocleg, zł. 1.—0.50.

P I E N I N Y.

W **SZCZAWNICY NIŻNEJ** Schronisko P. T. T. (Oddziału Pienińskiego) w willi Jacka Majerczaka Nr. 82. Miejsc nocleg. ogółem 58, w tem 8 łózek. 50 noclegów prymitywnych. Opłaty od 2 zł. do 0.50.

W **SZCZAWNICY NIŻNEJ NA PIASKACH** Schronisko Oddz. Nowosądeckiego P. T. T., miejsc nocleg. 43, w tem 13 łózek. Ceny nocleg. 2 zł., dla członków P.T.T. 1 zł., na poddaszu 0.50 zł.

BESKID SADECKI.

Na **JAWORZYNIE** Krynickiej Schronisko Oddziału Krynickiego P.T.T., miejsc nocl. 60, w tem 30 łózek, ceny nocleg. zł. 2.50 — 1. dla członków P.T.T. zł. 1.50 — 0.60.

T A T R Y.

DOLINA CHOCHOŁOWSKA — *Schronisko Warsz. Klubu Narciarskiego.* 120 łózek.

Schronisko zagospodarowane, kuchnia, łazienki, natryski na miejscu. Młodzież szkolna i wycieczki szkolne mogą korzystać z pobytu i noclegów za zniżoną opłatą w zależności od kategorii łózek i pokoi. Zgłoszenia: Zarządca schroniska, Zakopane, skrzynka pocztowa 62. tel. 260.

Schronisko **NAD MORSKIEM OKIEM** — Oddziału Krakowskiego Polskiego Towarzystwa Tatrzańskiego położone 1400 m n. p. m. Schronisko składa się z dwu budynków, t. zw. nowego i starego schroniska. W nowem 8 pokoi o 62 łózkach (opłata za nocleg 5 — 3 zł., w starem schronisku 56 miejsc noclegowych na pryczach (opłata zł. 1.00 — 1.50),

Schronisko w **ROZTOCE** Oddziału Krakowskiego P.T.T., położone 1032 m n. p. m. Miejsc noclegowych ogółem 91, w tem łózek 50.

Opłata zł. 1.20 — 1.50, dla członków P. T. T. 0.80 — 0.50.

Schronisko w **DOLINIE PIĘCIU STAWÓW** Polskich Oddziału Zakopiańskiego P. T. T. (1672 m n. p. m.). Miejsc noclegowych ogółem 60, w tem łózek 50. Opłata za nocleg: dla członków P.T.T. zł. 1.80 dla nieczłonków zł. 3.00.

Schronisko Na **HALI GĄSIENICOWEJ** Oddziału Warszawskiego P.T.T. (1500 m n. p. m.). Miejsc noclegowych ogółem 170 w tem łózek 140. Ceny noclegów: dla członków P. T. T. 2 zł., i 1.50 zł. dla nieczłonków 3 — 2 zł.

Schronisko Na **HALI PYSZNEJ** Sekcji Narciarskiej P.T.T. (1350 m n. p. m.). Miejsc noclegowych 75. w tem łózek 50. — Opłaty od 2.50 do 0.80 zł.

Schroniska prywatne: Barcikowej na Łysej Polanie, Bustryckich na Hali Gąsienicowej, Łasaka na Gubałówce (stacja tur. T.K.N.) i w Dolinie Kościeliskiej.

Schronisko na *Kalatówkach* Tatrzańskiego Tow. Narciarzy w Krakowie. Miejsc noclegowych ogółem 60, w tem 40 łózek.

UWAGA: W schroniskach Polskiego Tow. Tatrzańskiego przysługują młodzieży za okazaniem legitymacji szkolnej ceny członkowskie na salach wspólnych.

„Tę wdzięczność, tę wdzięczność żołnierską, wtedy, gdy byliśmy słabi, wtedy, gdyśmy przeżywali tę epopeję żołnierską, zachowałem w głębokiej i serdecznej pamięci dla Lublina, który nam dawał utęsknionej ojczyzny kawałek, kawałek serca, które się żołnierzowi, każdemu żołnierzowi, od ojczyzny należy. To jest mój prywatny, to jest mój serdeczny stosunek do Lublina i ziemi lubelskiej”.

J. PIŁSUDSKI

(Przemówienie na obiedzie w Lublinie
11 stycznia 1920).

Województwo lubelskie.

Najważniejsze wycieczki i miejscowości godne zwiedzenia.

Lublin — posiada wiele cennych i pięknych zabytków architektury: Katedra p. w. św. Jana Chrzciciela i św. Jana Ew. z lat 1582—1600 fund. Bernarda Maciejowskiego (wczesny barok). Brama Krakowska z XIV w., przeróbki za Stanisława Augusta. Trybunał (ratusz) w obecnym wyglądzie z końca XVIII w. (klasycyzm), kamienice Sobieskich i Kłownowicza (renesans) z końca XVI w. Kościół po-Dominkański p. w. św. Stanisława z XVI — XVIII w. (renesans). Kościół po-Wizytkowski p. w. N. M. P. Zwycięskiej, fund. przez Jagiełłę z pocz. XV w. (gotyk-renesans), Kościół na Zamku p. w. św. Trójcy fund. przez Kazimierza W. w poł. XIV w. (gotyk) z cennymi malowidłami z czasów Jagiełły Muzeum Lubelskie. Ogród.

Nałęczów z pięknym zakładem kąpielowym w dawnym pałacu Małachowskich z XVIII w.: pamiątki po St. Żeromskim,

Kazimierz — ongiś „Mały Gdańsk”, prawdziwy skarbiec zabytkowy. Spichrze nadbrzeżne z XVII w., mieszczkańskie domy w rynku pod św. Mikołajem i św. Krzysztofem i przy ul. Senatorskiej; Kamienica Celejowska z XVI—XVII w. (renesans), fara p. w. św. Jana Chrzciciela XV — XVII w. (gotyk, renesans), Kościół i klasztor Reformatów pod w.

Województwo lubelskie



N. P. M. z XVII w. (wczesny barok), ruiny zamku z XIV w., synagoga z XVII w., niezwykle pięknie położone wąwozy, sady. Przeprowadzenie przez Wisłę do Janowca, gdzie piękny kościół z XVI w. i ruiny zamku Firlejów.

Z Kazimierza malowniczą drogą przybrzeżną z aleją olbrzymich topól na Bochoćnicę (ruiny zamku XIV w.) — do Puław, „Małych Aten” XVIII w. W Puławach wspaniała park i pałac Czartoryskich z XVIII w. (klasycyzm), w parku pawilony m. in. słynna świątynia Sybilli. Instytut doświadczalny rolniczy.

Piotrawin znany z legendy o życiu św. Stanisława, kościół gotycki z XV w. fund. Zbigniewa Oleśnickiego.

Kraśnik — kościół p. w. N. P. M. z XV w. fund. Jana Tęczyńskiego (gotyk).

Chodel — kościół p. w. św. Trójcy z 1541 r. fund. Bernarda Maciejowskiego (późny gotyk).

Chełm — dawna stolica księstwa ruskiego, góra zamkowa z b. katedrą unicką p. w. N. P. M. z połowy XVIII w. (barok), kościół po-pijarski p. w. 12 apostołów z 1753—1764 fund. Wacława Rzewuskiego (barok), kopalnie kredy.

Zamość — miasto renesansowe. Kolegata p. w. Zmartwychwstania P. z 1600 r. fund. Jana Zamojskiego (renesans) i ratusz renesansowy, domy w rynku z podcieniami, akademja fund. Zamojskiego, fortyfikacje z pocz. XIX w., ogród zoologiczny.

Krupa z ruiną zamku, **Krasnystaw** z pięknym kościołem pojezuickim.

Biłgoraj w okolicy bogatej w lasy (stroje ludowe).

Szczebrzeszyn — kościół św. Katarzyny z XVII w. (późny renesans), synagoga z XVII w. (renesans).

Tomaszów Lubelski — największy kościół drewniany w Polsce z pocz. XVIII w. (barok).

Horodło — „Wały Jagiellońskie” po zamku, w którym zawarto unję z Litwą 1413 r.

Dubienka, wslawiona bitwą 1792 r. pod wodzą Kościuszki.

Lubartów — pałac Sanguszków, obecnie spalony z XVIII w. (barok), fara z pocz. XVIII w. (barok).

Podlasie: **Kodeń** — Cudowny obraz M. B., bazylika p. w. N. P. M. z XVIII w. (barok) i kościół św. Ducha z XVII w. (gotyk).

Janów Podlaski — b. katedra z XVIII w.

Biała Podlaska — zamek Radziwiłłów z XVII, XVIII w., wieża zamkowa, brama, pawilony boczne, fara renesansowa z XVI w., kościół po-bazylijski z XVIII w. (barok).

Włodawa — kościół p. w. św. Ludwika z pocz. XVIII w. (barok), synagoga z XVII w. (renesans).

Siedlce — kościół p. w. św. Stanisława z końca XVIII w. (klasycyzm), b. pałac Ogóńskich i ich kaplica z końca XVIII w. (klasycyzm).

Radzyń — b. pałac Potockich z XVIII w. (barok), park pałacowy, fara p. w. św. Trójcy z XVIII w. fund. Mniszków (późny renesans).

Okrzeja — dworek rodzinny Sienkiewicza.

Węgrów — fara p. w. N. P. M. z XVIII w., fund. Kraśńskich (barok), kamienica gdańska, zamek ks. Mazowieckich w Liwie.

Przewodniki:

Ilustrowany Przewodnik po Lublinie w opracowaniu zbiorowym. Lublin, 1931. Wyd. staraniem Oddziału Pol. Tow. Krajozn. — str. 123. — zł. 3.

Cholewiński W. Przewodnik po Lublinie i jego okolicach. — Wyd. 3. Lublin, 1929 — str. 66 — zł. 1,20.

Dr. T. Dybczyński: Wycieczka do Kazimierza i Puław (przewodnik) — Warszawa, 1926. Pol. Tow. Krajoznawcze, str. 27, — 1 zł.

Łomiński L. ks.: Kazimierz nad Wisłą i jego zabytki. — Lublin 1926.

Chrzanowski Wł. ks.: Przewodnik po Janowcu, 1930.

Chlebowski Br.: Zamość, ordynacja Zamojskich i powiat zamojski. — Zamość. Z. Pomarański i S-ka. — str. 26. zł. 0,60.

Pieszko Michał M.: Zamość, gród kanclerski-hetmański Zamość, 1928. Wyd. Oddziału powiatowego Związku Polskiego Nauczycielstwa Szkół Powszechnych w Zamościu — zł. 1,50.

Pieszko Michał: Z historyczno-architektonicznych wędrówek po Zamościu. Zamość. 1930.

Pieszko Michał: Przewodnik po Zamościu i okolicy Nakł. P. T. K. w Zamościu 1934 r. — str. 100.

Moniewski Tadeusz: Siedlce, 1929. Wyd. Muzeum Ziemi Podlaskiej. str. 67.

- Frankowski J.*: Wycieczka szlakiem unitów na Podlasiu — (Kodeń, Janów Podlaski, Leśna, Biała Podlaska), Warszawa, 1927. Pol. Tow. Krajoznawcze— str. 39 — zł. 1.50.
Świątkowski W.: Lubelskie, — W-wa, 1928— str. 140. zł. 6.
Świątkowski W.: Podlasie.— W-wa, 1929— str. 100. zł. 5.
Śliwina Wanda J. i Tkacz Ferdynand: Ziemia lubartowska. — Lubartów. 1928, str. 146.

Schroniska szkolne:

KAZIMIERZ DOLNY — (st. kolej. Puławy).

Szkolne schronisko wycieczkowe (Nr. I) przy szkole powszechnej nr. 2, róg ul. Lubelskiej i Szkolnej, Schronisko ma oddzielne pomieszczenie (telefon, sprzęt sportowy do użytku wycieczek). Wyżywienie można otrzymać na miejscu.

Łóżka z materacami i pościelą. Opłaty: łóżko bez pościeli 30 gr. za nocleg; łóżko z pościelą 50 gr. za nocleg; ponadto dopłata za światło od całej wycieczki w zależności od zużycia od 20 gr. do 1,50 gr.

70 łózek

II szkolne schronisko wycieczkowe — w wili „Zofjówka“ pod zarządem p. Zofji Radoszyńskiej — przy ul. Puławskiej nr. 34 (odległość od śródmieścia około 2 km). Opłaty: Łóżko z siennikiem bez pościeli 30 gr. za nocleg z pościelą 50 gr. Na miejscu kuchnia: śniadanie 40 gr., obiady od 70 gr. do 1 zł, kolacje od 40 gr.

30 miejsc

Schronisko Nr. III. willa „Wanda“, własność p. Tadeusza Ulanowskiego — przeznaczone dla wycieczek, które nie znajdują pomieszczenia w schronisku Nr. I.

Wszystkie te schroniska są pod opieką p. Włodzimierza Dziubanowskiego, kierownika szkoły powsz. nr. 2.

LUBLIN — Schronisko Nr. I przy 7-kl publicznej szkole powszechnej nr. 3 (Przedmieście Czwartek), dojazd z dworca kolej. autobusem miejskim Nr. 3. —

30 łózek

Łóżka z materacami, — natryski, Opłata za

nocleg 30 gr. bez pościeli, 50 gr. z pościelą, Schronisko Nr. II przy Bursie Międzyszkolnej ul. Kapucyńska Nr. 1. (dawniej Internat przy Państw. Gimnazjum im. Hetm. Zamojskiego). W ciągu roku szkolnego 6 łóżek z siennikami i pościelą, w okresie wakacyjnym 60 łóżek. Oplaty: za łóżko z pościelą 70 gr. od osoby, bez pościeli 30 gr., za kąpiel natryskową 30 gr. — Oddział Pol. Tow. Krajoznawczego dostarcza przewodników, udziela informacji. Listy należy kierować na 3 dni naprzód do Viceprezesa Oddziału Pol. Tow. Krajoznawczego p. Zygmunta Dobkiewicza, Lublin ul. Dolna Panny Marji 25/14, telegraficznie: Dobkiewicz — Zarząd miejski, Lublin.


Wycieczki powinny dokładnie podać datę i godzinę przyjazdu, skład wycieczki, opiekuna oraz potrzeby wycieczki.

Wycieczki niezgłoszone do Oddziału P. T. K. mogą się zwracać po przyjeździe Rynek 1 (gmach po-Trybunalski) do Oddziału Oświaty i Kultury Zarządu m. Lublina (tel. 24).

NAŁĘCZÓW — 7-kl. publiczna szkoła powszechna — 20 łóżek

PULAWY — Schronisko Nr. 1, przy Publ. Szkole powszechnej Nr. 2 — ul. Polna. 30 łóżek

Schronisko Nr. 2 dla wycieczek wodnych w budynku szkolnej przystani wioślarskiej, na



Puławy. — W dniu otwarcia Przystani-schroniska.

lewym brzegu Wisły, poniżej mostu, 10 łóżek z materacami i pościelą. 10 łóżek
 Zgłoszenia wycieczek wodnych należy kierować do Dyrekcji Państw. Gimnazjum im. ks. A. Czartoryskiego w Puławach.
 Opłaty; 30 gr. za nocleg bez pościeli, 50 gr. za nocleg z pościelą.

Schroniska społeczne:

ZAMOŚĆ — Sejmikowy dom noclegowy (obok Kolegiaty, blisko dworca kolejowego). Dla wycieczek szkolnych opłaty za nocleg ulgowe (50 proc.), Łóżko z materacem i pościelą od 60 gr. — zł. 1.25, za pryczę bez pościeli 15 gr.

*„Lwów był zawsze najbardziej bez trwogi.
Tu serca Polski biły najśmielej. . . .*

*Niech mi będzie wolno, jako temu, który tu
we Lwowie, o ruchu zbrojnym marzył i w czyn
realizować się go starał, złożyć osobistą podziękę
miastu, które mnie i moich uczniów chowało,
gorącem swem uczuciem grzało”.*

J. PIŁSUDSKI

(Przemówienie na bankiecie we Lwowie
23 listopada 1920)

Województwo lwowskie.

Najważniejsze wycieczki i miejscowości godne zwiedzenia.

Lwów — miasto pełne piękna i pamiątek: Katedra łać. z XIV — XVIII w. pod wezw. Wniebowzięcia N. P. Marji, gotyk-rokoko, kaplica Boimów (1606—1617) renesans; katedra ormiańska z r. 1363 — 90, pod wezw. Wniebowzięcia N. P. Marji orm.-bizant, styl; katedra św. Jura z r. 1744—63, rokoko; cerkiew wołoska z r. 1590 — 98, pod wezw. Uśpienia N. P. Marji, renesans; kościół OO. Bernardynów z r. 1600—30, pod wezw. Św. Andrzeja, późny renesans; kościół OO. Jezuitów z r. 1610—35 pod wezw. Św. Piotra i Pawła, barok; kościół OO. Dominikanów z r. 1749—64, pod wezw. Bożego Ciała, rokoko; ruiny wysokiego zamku z XIV w.; kopiec Unji Lubelskiej (413 m); Rynek z kamienicą królewską, w której Muzeum im. Króla Jana III; Muzeum Przemysłu Artystycznego, Galerja Miejska, Biblioteka Ossolińskich i Muzeum Lubomirskich, Muzeum Dzieduszyckich (przyrodnicze), Panorama Raclawicka, Muzeum Ukraińskie, Teatr Wielki, Uniwersytet, Politechnika, dworzec główny kolejowy, cmentarz Łyczakowski, cmentarz Obrońców Lwowa; piękne parki i ogrody.

Najbliższe wycieczki: Czartowska Skała — Miodowe Grotty — Brzuchowice. Dalsze: — Żółkiew — Haraj — Ja-

worów — Janów (staw) — Gródek Jagielloński (staw) — Lubień (zakład kąpielowy, wody siarczane).

W Żółkwi: zamek Żółkiewskich i Sobieskich z XVII w., późny renesans-barok; kościół parafj, z 1620 r. pod wezw. Św. Wawrzyńca, późny renesans, (nagrobki Sobieskich i Żółkiewskich); kościół OO. Dominikanów z r. 1653, barok; bożnica z r. 1687; domy podcieniowe w rynku z XVII w.

Krechów, zabytkowa cerkiew Bazylianów; **Niemirów i Horyniec**, uzdrowiska.

Bełż, dawne miasto wojewódzkie, synagoga, zabytkowe kościoły; **Sokal** klasztor OO. Bernardynów z XVI w. i zabytkowe kościoły. **Wareż**, kościół popijarski z XVI w.,

Baranów, pow. tarnobrzeski; zamek Leszczyńskich z końca XVI w. renesans. **Leżajsk**, pow. łańcucki; klasztor OO. Bernardynów z r. 1619, pod wezw. Zwiastowania i Koronacji N. P. Marji, barok, słynne organy. — **Przeworsk** — kościół parafj, z XV w. pod wezw. Św. Ducha, gotyk; kościół i klasztor OO. Bernardynów z XV w. pod wezw. Św. Barbary, gotyk. **Rzeszów** — b. zamek Lubomirskich z XVII w. (Sąd) barok; kościół parafj, z XIV — XVIII w. pod wezw. Św. Wojciecha, gotyk-barok (późno renesansowe nagrobki fundatorów). **Łańcut** — zamek Potockich (dawniej Lubomirskich) z XVII w. z bogatymi zbiorami sztuki, barok.

Przemysł — zamek z XVI — XVII wieku, późny renesans; katedra łać. z XV — XVIII pod wezw. N. P. Marji i Św. Jana Chrzciciela, gotyk-barok; katedra grecko-kał. (b. kościół OO. Karmelitów) z r. 1625, barok; Muzeum Tow. Przyjaciół Nauk. **Krasieczyn**, pow. przemyski; zamek Sapiehów (dawniej Krasickich), XVI/XVII w., późny renesans. **Jarosław** — kościół parafj. (dawniej OO. Jezuitów) z roku 1571 pod wezw. Bożego Ciała, barok; b. klasztor PP. Benedyktynów z r. 1619 pod wezw. Św. Anny, barok; kościół i klasztor OO. Dominikanów z r. 1629 pod wezw. N. P. Marji, barok; ratusz, kamienica Orsettich. **Pruchnik**, podcienia drewniane w rynku,

Stare Sioło, pow. bobrecki — zamek Ostrogskich z XVII w. późny renesans. **Sambor** — kościół parafj, z XV — XVII w. pod wezwaniem Ścięcia Św. Jana Chrzciciela, gotyk-barok; kościół OO. Bernardynów (dawniej OO. Jezuitów) z r. 1680 pod wezwaniem Wniebowzięcia N. P. Marji, barok. **Felsztyn**, pow. samborski; kościół parafj, z XV—XVI wieku pod wezw. Św. Marcina, gotyk-renesans, (nagrobki Herburtów z XVI w.),

Województwo lwowskie

OBJASNIENIE ZNAKÓW:

—+—+— Granica państwa

- - - - - " województwa

⊙ Miasto wojewódzkie

○ " powiatowe

○ " miasteczko

● Osada, wieś

⌘ Zamek, ruiny zamku, mur obronny

⌘ Pałac

* Katedra

† Kościół

⊕ Kaplica

† Cerkiew gr.-kat. mur.

† " " " drew.

* Bożnica

— Gmach, dom

⌘ Skupisko domów

⌘ Muzeum

Cyfra przy znaku oznacza ilość obiektów

Miejscowości posiadające schroniska są podkreślone:
 ————— szkolne schronisko
 - - - - - tylko społeczne schronisko.

0 10 20 30 40 50 km.

S.F.

Haczów, pow. brzozowski — kościół parafjalny drwn. z XVII w. pod wezw. Wniebowzięcia N. P. Marji. **Krosno**, ośrodek przemysłu naftowego — kościół parafjalny z XIV—XVII w. pod wezw. Św. Trójcy, gotyk-barok, kościół OO. Franciszkanów z XV w. gotyk (nagrobki renesansowe), domy podcieniowe w rynku z XVI—XVII w. późny renesans; **Odrykoń**, pow. krośnieński, — ruiny zamku Kamienieckich z XIV — XVI w., skały Prządki.

Zagłębie naftowe: Drohobycz — kościół parafj, z r. 1392, pod wezw. N. P. Marji, Św. Krzyża i Św. Bartłomieja, gotyk; cerkiew drewniana z XVI w, pod. wezw. Św. Jura; cerkiew drewniana z 1661 pod wezw. Św. Krzyża, rafinerje nafty **Borysław** — **Tustanowice**, kopalnie nafty, — saliny w **Stebniku** — **Truskawiec**, zdrojowisko.

Z Borysławia i Truskawca wycieczki do **Schodnicy**, na **Ciuchowy Dział** i do **Orowa** oraz do skał w **Uryczu**.

Wycieczki górskie. Jako punkty wyjściowe dla wycieczek górskich w **Beskid Niski** i w **Bieszczady: Dukla** (pałac Męcińskich, zabytkowe kościoły). **Iwonicz** (uzdrowisko), **Rymanów**, (uzdrowisko), **Sanok** (dawny zamek, kościół Franciszkanów kopiec Mickiewicza), **Zagórz**, **Komańcza**, **Łupków**, **Lesko** (zamek Krasickich). **Baligród**, **Cisna**, **Ustjanowa**, **Ustrzyki**, **Chyrów**, **Rozlucz**, (stacja narciarska). **Turka**, **Sianki**, (stacja turystyczna i narciarska).

Przewodniki:

M. Orłowicz: Ilustrowany przewodnik po Lwowie — Lwów — Książnica-Atlas, str. 284. — Cena zł. 4.50.

Wasylewski Stanisław: Lwów. — Poznań, 1931. — Wyd. Polskie Wegnera „Cuda Polski”.

Zubrzycki-Sas Jan dr. prof.: Zabytki miasta Lwowa, — Lwów, 1928. Str. 143.

Kajetanowicz Ks. D.: Katedra ormiańska i jej otoczenie. Przewodnik wyd. 2. rozszerzone. Lwów, 1930.

Przewodnik po cmentarzu Obrońców Lwowa. — Lwów, 1934, str. 52.

Lwów — przewodnik orientacyjny. Nakład gminy m. Lwowa 1930 r., str. 52.

Dr. Adam Zieliński: Krótki przewodnik narciarski po okolicach Lwowa. Kraków, 1934. Nakł. Tow. Krzewienia Narciarstwa. Str. 28.

Marjan Osiński: Zamek w Żółkwi. Lwów 1933. Nakładem Tow. opieki nad zabytkami sztuki i kultury we Lwowie.

St. Marjan Szuperski: Żółkiew i jej zabytki historyczne. Żółkiew 1933. Nakładem autora.

Emanuel Hay: Przewodnik po Żółkwi. Żółkiew 1933. Str. 20.

Dr. Łucja Charewiczowa: Zamki Króla Jana III w Małopolsce wschodniej.

Orłowicz Mieczysław dr.: Ilustrowany przewodnik po Przemyślu. Przemyśl 1917, str. 160.

Dr. Józef Piotrowski: Zamek w Łańcucie, Zwięzły opis dziejów i zbiorów. Lwów. 1933/34.

Orłowicz Mieczysław dr.: Jarosław, jego przeszłość, zabytki. Lwów. Książnica-Atlas, 1921. Str. 140.

Przemyśl naftowy w Polsce: Zarys historii wraz z opisem techniki pracy, — Lwów, 1929.

Mściwujewski Mścisław: Królewskie wolne miasto Drohobycz, 1929. Drohobycz. Str. 34.

Przewodnik po Truskawcu i okolicach: Cz. I. Nakł. Zarządu Zdrojowiska w Truskawcu, 1930. Str. 24,

„Przewodnik po Borysławiu“. Wraz z mapką ulic i planem. Borysław, 1933. Nakł. i druk. Druk. Naftowa T. S. L. Str. 16, mapka 1.

Turysta w Zagłębiu Naftowem — Przewodnik po Borysławiu i okolicy — opracował inż. Józef Wojnar 1936. Nakładem Oddziału P. T. T. w Drohobyczu — str. 128. Cena 1 zł.

Schroniska szkolne:

LWÓW -- *Szkolne schronisko wycieczkowe* ul. Ormiańska 23, I p. czynne cały rok. — 50 łóżek
Schronisko umieszczone w specjalnie na ten cel oddanym przez Magistrat kr. st. miasta Lwowa lokalu. Łóżka z materacami i pościelą. Opłata za nocleg 50 gr. — Zgłoszenia kierować do Kuratorjum O. S. Lwowskiego. Wycieczki mogą korzystać ze schroniska do piero po otrzymaniu zawiadomienia z Kuratorjum o zarezerwowaniu miejsc.
Dowolna zmiana terminu przyjazdu i odjazdu wycieczki jest niedopuszczalna,

DROHOBYCZ — 7-kl. publ. szkoła powszechna im. St. Konarskiego, ul. Zawale 14. — Łóżka z materacami. —	30 łózek
DUKLA — (poczta Dukla, stacja kol. Iwonicz) 7-kl. publ. szkoła powszechna męska ul. Mickiewicza 108. —	20 łózek
KROSNO — Państw. Gimnazjum im. M. Kopernika ul. ks. Piotra Skargi l. 567. — (schronisko ma oddzielne pomieszczenie)	20 „
LESKO — (poczta Lesko, stacja kolej. Lesko-Łukawica) 7-kl. publ. szkoła powszechna męska im. Marsz. J. Piłsudskiego ul. Kościuszki — Łóżka z materacami.	20 „
TURKA NAD STRYJEM — (poczta i stacja kolej. w miejscu) — 7-kl. publ. szkoła powszechna męska, ul. Kościuszki 17. —	10 „
USTRZYKI DOLNE (poczta i stacja kolejowa w miejscu). 7-kl. publiczna szkoła powszechna koedukacyjna im. Marsz. J. Piłsudskiego ul. Marsz. Piłsudskiego. Łóżka z materacami.	20 „
ŻÓŁKIEW — Państwowe Gimnazjum. —	20 „

Schroniska społeczne:

LWÓW — Schroniska Tow. Szkoły Ludowej:	
1) Bursa im. Boberskiej — ul. Poniatowskiego 11. — (dla dziewcząt). —	25 miejsc
2) Bursa Grunwaldzka — ul. Sobińskiego 3 (dla chłopców). —	40 miejsc
Polskie Towarzystwo Tur.-Krajoznawcze we Lwowie przyjmuje wycieczki zamiejscowe, dostarcza im kwatery, zamawia wyżywienie, przydziela przewodników po mieście i okolicy. (na żądanie autobusy). Adres: Polskie Towarzystwo Turystyczno-Krajoznawcze — Oddział Lwowski, Lwów ul. Łyczakowska 5.	
Dom emigracyjny — (na Bajkach) przyjmuje również wycieczki, zapewnia pomieszczenie i utrzymanie.	
BORYSŁAW — Schronisko Zarządu Fundacji Chrześcijańskiej Gminy miasta Borysławia	

w Zakładzie Opieki Społecznej im. Marsz. Piłsudskiego, Pomieszczenie na 60 osób (pościel, umywalnie), — Z lokalu korzystać mogą bezpłatnie wycieczki szkolne w miesiącach: maju, czerwcu, wrześniu i październiku, po uprzednim zgłoszeniu się do Zarządu. W lipcu i sierpniu lokal zajęty na kolonje letnie.

- MIKOŁAJÓW NAD DNIESTREM** — Przystań wioślarska Akademickiego Związku Sportowego we Lwowie. Schronisko na 20 osób.
- PRZEŁĘCZ ŁUPKOWSKA** — Ośrodek narciarski 2 p. strz. podh. przed tunelem łupkowskim — 200 m. od granicy czeskosłowackiej. — 150 miejsc
- ROZŁUCZ** — Schronisko Okr. Urzędu W.F. i P.W. D. O. K. X. w Przemyślu, — 180 miejsc
- Schronisko POD CIUHOWYM DZIAŁEM** w Orowie (1800), własność P. T. T. Dostęp z Borystawia i Truskawca. — 27 miejsc
- Schronisko POD CZARNĄ GÓRĄ** im. dr. M Świerze w MALMANSTALU w dolinie Majdańskiego Potoku, Własność Sekcji Narciarskiej P. T. T. Oddział w Drohobyczu. — 14 łózek
- SIANKI** — Schronisko Przemyskiego Towarzystwa Narciarzy. 220 miejsc
Schronisko Okr. Urz. W.F. i P.W. Ok. Nr. X. — 80 miejsc
- Schronisko narciarskie **POD PIKUJEM** na granicy polsko - czeskosłowackiej (1100) Przemyskiego Tow. Narciarzy. (dojście z Sianek 20 km. lub saniami przez wieś Libuchorę). — 35 miejsc
- Schronisko OO. Bernardynów przy pustelni bł. Jana z Dukli na górze obok wsi **TRZCIANA** na południe od Dukli. — 20 miejsc
- BALNICA** — pow. leski, schronisko należące do Skarbu Państwa, otwarte w sezonie zimowym. 70 łózek — cena za nocleg 1 zł.

„Łódź, szczerze powiem, pozostawiła mi w pamięci przykre wspomnienia, gdyż miałem tam mało przyjemności a dużo przykrości.

Dziś z radością stwierdzić mogę, że Łódź zdała egzamin dojrzałości społecznej i obywatelskiej, że wyróżniła się pracą twórczą z pośród wielu innych miast w Polsce”.

J. PIŁSUDSKI

(Przemówienie do przedstawicieli miasta Łodzi
25 października 1920).

Województwo łódzkie.

Najważniejsze wycieczki i miejscowości godne zwiedzenia.

Łódź — główne ognisko przemysłu tkackiego w Polsce. Ulica Piotrkowska, Kościół N. M. Panny, fabryki, Muzeum, Park w Helenowie,

Wycieczki do: Zgierza, Pabjanic, Ozorkowa, Łęczycy i Tumu; dalsze do Sulejowa, Inowłodzi, Spały, Tomaszowa Mazowieckiego (błękitne źródła we wsi Utrata).

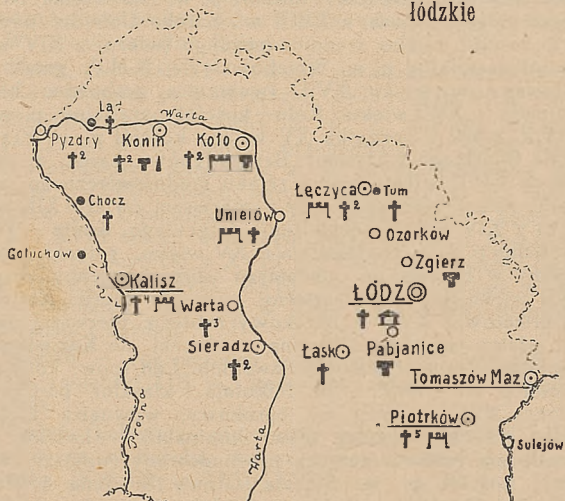
W Zgierzu (pow. łódzki) — ratusz z XIX wieku, empirowy; Pabjanice — miasto fabryczne, ratusz renesansowy z XVI w.; w Łęczycy — ruiny zamku z XIV wieku, kościół parafjalny p. w. Św. Andrzeja, gotyk z XV w., przebudowany w pocz. XVIII wieku, barokowy; kościół p. w. Niepokalanego Poczęcia N. M. P. po-Bernardyński (ob. Franciszkanów) z XVII wieku, barokowy; w Tumie (pow. łęczycki) — Archikolegiata p. w. Ś. Aleksęgo z XII wieku, styl romański.

Łask, kolegiata p. w. Niepokalanego Poczęcia N. M. P. i Ś. Michała Archanioła, pochodzenia gotyckiego z pierwszej połowy XVI wieku, przebudowana w XVIII w., barok.

Wzdłuż Warty: Sieradz — Warta — Uniejów — Koło — Konin — Łąd — Pyzdry.

Sieradz — kościół kolegiacki p. w. Wszystkich Świętych, gotyk, przebudowany w XVII wieku, barok; kościół po-Do-

Województwo łódzkie



OBJASNIENIE ZNAKÓW:

- ↔ Granica państwa
- - - - - " województwa
- ⊙ Miasto wojewódzkie
- " powiatowe
- " miasteczko
- Osada, wieś
- ⌘ Zamek, ruiny zamku, mur obronny
- † Kościół
- ⌘ Ratusz
- ⌘ Stup
- ⌘ Muzeum

Miejscowości posiadające
schroniska są podkreślone:

Cyfra przy znaku oznacza ilość
objektów

10 5 0 10 20 30 40 50 km.

minikański p. w. Św. Stanisława z XV wieku, gotycki — przebudowa w XVIII wieku, Warta pow. sieradzki, kościół parafjalny p. w. Ś. Mikołaja Biskupa z XV wieku, gotycki, wewnątrz średniowieczny tryptyk i obraz (XV—XVI wiek); kościół p. w. Wniebowzięcia N. M. P. po-Bernardyński z XVIII wieku, barokowy; kościół p. w. Narodzenia N. M. P. dawniej Bernardynek, z XVIII w., barok. **Uniejów** pow. turecki, resztki zamku średniowiecznego (wieża) z XIV wieku; kościół parafjalny p. w. Wniebowzięcia N.M.P., gotyk przebudowany w wieku XVII. (wewnątrz grobowiec błogost. Bogumiła z XVII wieku). **Koło**—kościół parafjalny p. w. św. Krzyża, gotyk z początku XV wieku; kościół p. w. Przemienienia Pańskiego i klasztor Bernardynów, barok z drugiej połowy XVIII wieku; ruiny zamku średniowiecznego z XIV wieku; ratusz klasycystyczny z pierwszej ćwierci XIX wieku; wieża z XIV wieku pochodzenia gotyckiego. **Konin** — kościół parafjalny p. w. Ś. Bartłomieja z XV wieku, gotycki, przebudowany w baroku; na cmentarzu słup kamienny drogowy z XII wieku; kościół klasztorny p. w. Ś. Marii Magdaleny (Reformatów) z XVII w., barokowy; ratusz z pierwszej ćwierci XIX wieku, empire. Z Konina wycieczki do **Kazimierza Biskupiego**, Ślesina i jezior Kujawskich. **Łąd** (pow. koniński) — kościół p. w. N.M.P. i Św. Mikołaja i klasztor po-Cysterski z końca XVII i XVIII w., barokowy; wewnątrz klasztoru partje gotyckie. **Pyzdry** (pow. koniński) — kościół p. w. Narodzenia N.M.P., gotycki przebudowany (wnętrze w baroku); kościół p. w. Ścięcia Głowy Ś. Jana i klasztor po-Franciszkański pochodzenia średniowiecznego, przebudowany w XVIII w., barok.

Kalisz — kolegiata p. w. Wniebowzięcia N. M. P.; pochodzenie gotyckie z XIV w. (prezbiterjum), przebudowa w baroku w XVIII wieku. Tryptyk z XV w. Dzwonnica empirowa z początku XIX wieku; kościół parafjalny p. w. Ś. Mikołaja, XIII i XIV wiek - gotycki, przeróbki z XVI, XVII i XVIII wieku, (obraz „Zdjęcie z Krzyża“ Rubensa z I-jej połowy XVII w.); kościół ewangelicki, dawniej Jezuicki, z końca XVI wieku, barok; kościół p. w. Nawiedzenia N. M. P. i klasztor po-Bernardyński ob. Jezuitów, XVII wiek, barok, (prezbiterjum z XV wieku, założenie gotyckie); kościół p. w. Św. Stanisława B. M. i klasztor OO. Franciszkanów (Braci Mniejszych Konwentualnych), XIII—XIV wiek, gotyk; przeróbki w XVIII wieku i połowie XIX wieku; fragmenty średniowiecznych murów obronnych (n. p. baszta „Dorotka“)

z XIV wieku przy kolegiacie p. w. Wniebowzięcia N. M. P.; empirowe budynki z pocz. XIX w. (Waga miejska, Sąd okręgowy, Starostwo); park, ośrodek sportu wioślarskiego.

Z Kalisza szlakiem Proсны przez Chocz ku Pyzdom,— ponadto wycieczki do Gołuchowa (13 klm. na pñn.-zach., woj. pozn.) gdzie piękny pałac Czartoryskich i bogate zbiory. Wycieczki wzdłuż Pilicy.

Chocz, pow. kaliski — kościół parafjalny Św. Andrzeja Apostoła i klasztor po-Reformacki, XVII—XVIII wiek, barok,

Piotrków, kościół farny p. w. Ś. Jakóba Apostoła, z XIII—XIV-go wieku, gotyk, przebudowy w XVIII wieku (barok) i późniejsze; kościół p. w. Ś. Krzyża i klasztor Bernardynów z XVII wieku, barok; kościół p. w. Ś. Doroty i Ś. Jacka po-Dominikański, XIV wiek, gotyk, przeróbki w XVII i XVIII wieku w baroku; kościół p. w. Ś. Franciszka Ksawerego po-Jezuicki z XVIII w., barokowy; kościół ewangelicki (po-Pijarski XVII, XVIII w., barok; zamek z XIV wieku, fragmenty gotyckie, w XVI—XVII wieku przeróbki w renesansie i baroku.

Sulejów — poklasztorny kościół par. św. Tomasza pocysterski, romański XIII w., kompleks zabudowań poklaszt., z basztami,

Wieluń, kolegiata, pierwotnie gotycka, w XVII wieku przebudowana w baroku; ratusz, przebudowany na Bramę Krakowską. Kościoły z XVII—XVIII w.

Przewodniki:

Rosset E.: Łódź, miasto pracy. Łódź 1929. Str. 100—zł. 3.

Lorentz Z.: Narodziny Łodzi nowoczesnej. Łódź 1926.

Kruszyński Leon: Z wycieczki po województwie Łódzkim. — Turek 1929.

K. Staszewski: Ilustrowany przewodnik po Pabjanicach, Łasku i pow. Łaskim. P. T. K. Pabjanice 1929 — Str. 73, zł. 1.25, *Pogorzelski Walery ks.*: Sieradz.—Włocławek, — Druk. Djec. 1927. Str. 160.

M. Szachówna: Przewodnik ilustrowany po Kaliszu i jego okolicach. Kalisz 1927. Nakł. Drukarni Wydawniczej—str. 209 — zł. 3.80.


M. Witanowski: Przewodnik po Piotrkowie Trybunalskim. — Piotrków 1923. Str. 100.

Łomiński Leon ks.: Inowłódz i Spała. — Lublin 1925.

Łomiński Leon ks.: Spała i jej okolice. — Łódź 1930.
Wilczyński Władysław: Informator wieluński. Wieluń
 1935, str. 140, mapa, uzupełnienia i poprawki 3 nlb,

Schroniska szkolne.

- KALISZ** — Przystań wioślarska Państw. Gimn. im. Kościuszki. — 10 łózek
 Park miejski 8, Łóżka z materacami, posiłki u woźnego,
 Wybudowana w latach 1929-30 przy poparciu finansowym Ministerstwa W. R. i O. P. Najpiękniejsza szkolna przystań wioślarska w Polsce. W budynku, na piętrze schronisko, na parterze mieszkanie woźnego, szatnie, schrony na łodzie, basen wioślarski.



Przystań wioślarska Państw. Gimn. im Kościuszki w Kaliszu.

- ŁÓDŹ** — 7-kl. publ. szkoła powsz. Nr. 1 im. A. Mickiewicza — ul. Nowotargowa 24. — Opłata za nocleg 50 gr., Łóżka z pościelą (miejsce na siennikach 50). — 20 łózek
 W Łodzi Oddział Pol. Towarzystwa Tur.-Krajoznawczego pośredniczy w wynajęciu samochodów, udziela informacji w sprawach zwiedzania. Listy na 10 dni przed przybyciem wycieczki adresować do Oddziału Pol. Tow. Tur. Kraj. w Łodzi ul. Al. Kościuszki 17 (tel. 110-10)

- PIOTRKÓW TRYB.** — Państwowe Seminarjum
Naucz. Żeńskie — ul. Stroczyńskiego 1. — 20 łóżek
- TOMASZÓW MAZOWIECKI** — Publ. szk. pow.
Nr. 1 im. J. Piłsudskiego — ul. Legionów 36.
Łóżka z materacami. 20 łóżek
- ROKITNICA** (w odległości 7 klm. od Łaska na po-
lanie leśnej). Schronisko wycieczkowe Pryw.
Gimnazjum Koed. niemieckiego Stowarzysze-
nia gimnazjalnego w Pabjanicach.
Schronisko posiada mały domek gospodar-
czy z 15 siennikami do spania na poddaszu.

Schroniska społeczne.

- SULEJÓW NAD PILICĄ** — Przystań Ligi Morskiej
i Kolonjalnej — 10 miejsc noclegowych (bez-
płatnie).
-

Województwo nowogródzkie.

Najważniejsze wycieczki i miejscowości godne zwiedzenia.

Nowogródek: — ruiny zamku gotyckiego z XV—XVI w., na górze Zamkowej; fara, ufundowana przez W. Ks. Witolda, obecny budynek barokowy z XVII i XVIII w., (w farze był ochrzczony Adam Mickiewicz); kościół poddominikański barokowy z XVII w., odbudowany częściowo w początku XIX w., cerkiew św. Borysa i Hleba, dawny kościół Bazyljanów, gotycki z początku XVI w., powiększony w XVII w., przebudowany w XIX w.; sobór prawosławny, dawny kościół Franciszkanów, barokowy z XVII w.; synagoga barokowa z XVII w.; barokowe gmachy poklasztorne Dominikanów z XVII w. i Jezuitów z XVIII w.; dom rodzinny Adama Mickiewicza (obecny budynek odbudowany na dawnej posiadzie po pożarze w drugiej połowie XIX w.); hale targowe z kolumnadą, kopiec Mickiewicza; drewniany meczet maho-metański.

Najpopularniejszy szlak (Mickiewiczowski):

Nowogródek — **Czombrów** (dwór drewniany klasycystyczny z początku XIX w., domniemane Soplicowo z „Pana Tadeusza”) — **Świteź** (rezerwat) — **Worończa** (dwór drewniany rokokowy z XVIII w., park) — **Tuhanowicze** (park, lipowa altana ogrodowa, „kamień filaretów”).

Województwo nowogródzkie



Lu bcz, wieże z dawnego zamku, zniszczony pałac Radziwiłłów. **Szczorsy**, pałac Chreptowiczów.

Korelicze, dawniej Radziwiłłów, tu w XVIII w. znajdowały się słynne warsztaty gobelinowe.

Turzec, dawniej Chodkiewiczów, zachowały się pawilony pałacowe rokokowe z XVIII w.

Mir, Iliniczów potem Radziwiłłów, doskonale zachowane ruiny zamku gotyckiego z XVI w. (częściowo zamieszkałe). Kolonja tatarska.

Stołpce — kościół poddominikański św. Kazimierza, barokowy z XVII w., z bogatymi barokowymi sztukaterjami.

Puszcza Nalibocka z jeziorem Kromań.

Nieśwież — zamek ks. Radziwiłłów, rozbudowywany od XVI do XIX w., zawiera bogate zbiory; fara, dawniej kościół Jezuitów z końca XVI wieku (najdawniejszy kościół barokowy w Polsce) — wewnątrz zabytkowe ołtarze, malowidła i nagrobki z XVI — XVIII w.; kościół Benedyktynek barokowy z XVII — XVIII w.; ratusz z halami targowymi z XVII w.; brama słucka barokowa z XVII w., kapliczki z XVIII w.

Kleck — kościół par. św. Trójcy, o założeniu gotyckim z XVI w., przebudowany w stylu barokowym w XVIII w.; kościół poddominikański barokowy z XVII w.

Słonim — kościół Bernardynów barokowy z XVII w. z rokokowymi ołtarzami z XVII w., kościół Niepokalanek (dawniej Bernardynek) barokowy z XVII w. z rokokowymi ołtarzami z XVIII w., kościół św. Andrzeja rokokowy z XVIII wieku. Kanał Ogińskiego.

Synkowicze pod Słonimem, gotycki kościół obronny z XVII wieku.

Żyrowicze — kościół i klasztor pobazylijański, barok XVII w., cudowny obraz Matki Boskiej Żyrowickiej w jaspisie. Oddzielne kaplice rokokowe z XVIII w.

Ze Słonima można udać się autobusem do Nowogródka przez **Zdzięcioł**, gdzie pałac barokowy z XVII w., przebudowany w stylu rokokowym w XVIII w.

Z **Baranowicz** można udać się autobusem do Nowogródka przez **Stołowicze**, gdzie kościół kawalerów maltańskich z XVII w., rozbudowany w stylu rokokowym w XVIII w., dalej obok **Zaosia**, gdzie mieszkali rodzice Adama Mickiewicza, do **Świtezi** i **Czombrowa**,

Lida — ruiny zamku gotyckiego z XV w., kościół po-franciszkański barokowy z XVII w., przebudowany w XVIII w.

Skrzybowce — kościół gotycki obronny z XVI w.

Wycieczki wioślarskie Niemnem, Szczarą i Kanałem Ogińskiego.

Przewodniki:

Żmigrodzki Józef inż.: Nowogródek i okolice.—Wyd. 3. Nakł. Nowogr. Oddziału P. T. Krajozn. 1931. Str. 116.

Nowogródzkie: Numer monograficzny „Ziemi”. Rocznik 1935, Nr. 10 — 12, październik — grudzień. Oddzielnie zł. 5.

Larouy Wł. Nad błękitnym Niemnem. Przewodnik po Nowogródzczyźnie Mickiewiczowskiej. Nowogródek 1934. Nakł. W. Wierniewicz i W. Larouy, str. 79 i nlb. 1 mapa.

Stanisław Lorentz: Wycieczki Słonimskie, wyd. nakładem Oddziału Słonimskiego Polskiego Tow. Krajoznawczego, Słonim 1933.

Schroniska szkolne:

MIR — (poczta Mir, najbliższa stacja kolej. Horodziej, komunikacja autobusowa), — 7-kl. publ. szkoła powszechna, ul. Wileńska 47. — 10 łóżek


NIEŚWIEŻ — (najbliższa stacja kolej. Horodziej stała komunikacja autobusowa), Państwowe Gimnazjum im. Władysława Syrokomli, ul. Syrokomli 17. — Łóżka z materacami. 20 łóżek

NOWOGRÓDEK — Schronisko stałe mieści się w lokalu 7-kl. publ. szkoły powszechnej Nr. 2, róg ul. Słonimskiej i Kolejowej (nawprost dworca), Zgłoszenia przesyłać do Inspektoratu Szkolnego Zaulek Grodzieński Nr. 20. Łóżka z materacami. Opłata za noclegi: młodzież 30 gr., dorośli 50 gr. Za pościel dopłata 25 gr. 30 łóżek
Związek Propagandy Turystycznej Ziemi Nowogródzkiej dostarcza przewodników, autobusów, samochodów i powozów konnych, udziela informacji i obsługuje turystów i wycieczki. Listy należy kierować pod adresem: Biura Informacyjnego Związku w Nowogródku, ul. Kościelna 3 lub Zarządu Związku przy Urzędzie Wojewódzkim, pokój Nr. 15.

NAD ŚWITEZIĄ — (21 km. od Nowogródka na drodze Nowogródek — Baranowicze) — poczta Wałówka. *Schronisko Pol. Tow. Krajoznaw-*

czego im. Al. Janowskiego. — Zgłoszenia kierować do Zarządu Oddziału P. T. K. w Nowogrodzku Urząd Wojewódzki, pokój 39 lub bezpośrednio do schroniska, Miejsc ogółem 32—w tem łózek szkolnych 20. Łóżka z siennikami. Opłata dla młodzieży 50 gr.

20 łózek



Schronisko P. T. K. nad Świtezią.

SŁONIM — Państw. Seminarjum Nauczycielskie Męskie, — ul. 3 Maja 38. Łóżka z materacami 20 łózek
Opłata dla młodzieży 30 gr. — za pościel dopłata po 25 gr.

STOLPCE (nad Niemnem) Państw. Gimnazjum im. T. Hołównki. Miejsc noclegowych na siennikach 20.

Schroniska społeczne:

JERICZCE, pow. stołpecki, nad Niemnem, stacja turystyczna gminy Turzec; miejsc noclegowych 15, opłata 1 zł.—

ORLA nad Niemnem, stacja turystyczna zarządu gminy, miejsc noclegowych 15, opłata 1 zł.

NOWOGRÓDEK, Hotel wycieczkowy Związku Propagandy Turystycznej Ziemi Nowogrodzkiej — 20 łózek, opłata za nocleg: 1 zł. za pierwszą noc, 75 gr. następne.

W BYTENIU nad Szczarą, w **SŁONIMIE** i **HORODKACH** stacje turystyczne Okręgowego Urzędu W. F. i P. W. — tylko dla wycieczek organizacyj p. w.

Województwo poleskie.

Najważniejsze wycieczki i miejscowości godne zwiedzenia.

Brześć nad Bugiem — miasto wojewódzkie, twierdza. Biuro Meljoracji Polesia. Z Brześcia wycieczki kajakami Murchawcem i kanałem królewskim do centrum Polesia lub Bugiem do Wisły.

Pińsk — prawdziwe centrum Polesia, pięknie położony u zbiegu Piny i Strumienia, wielki port rzeczny; kościół pod wezw. św. Stanisława i klasztor Jezuitów z r. 1635 barokowy; katedra pod wezw. N. M. P., b. kościół franciszkański z drugiej połowy XVII w. późno barokowy; sobór, b. kościół franciszkański z lat 1667/68, barokowy; kościół pokomunistowski pod wezw. św. Karola z r. 1695, fund. Jana Dolskiego, barokowy; mury dawn. zamku Wiśniowieckich z XVIII w. synagoga późnorenesansowa z XVII w.,

Z Pińska wycieczki wioślarskie i statkami:

a) Piną do **Horodyszcz**a (16 km), położonego nad jeziorem Horodyskiem. W Horodyszczu kościół pobenedyktynski pod wezw. św. Anny z r. 1662, barokowy z pięknymi malowidłami;

b) Piną, Josiołdą i Kanałem Ogińskiego do **Telechan** 82 km., położonych nad jeziorem Wólką, Stąd kanałem Ogińskiego do jeziora Wygonowskiego;

c) Strumieniem i Prypecią przez jezioro Nobel. Stochodem do **Lubieszowa** (88 km), gdzie kościół popijarski z lat 1745/62 barokowy, kościół kapucyński z r. 1761 barokowy, brama do zamku Dolskich z XVII w.;

d) Piną, Strumieniem, Jasiołdą, Prypecią, Horyniem do Dawidgródka (130 km), wspomnianego już w XI w. przez Nestora. Port rzeczny, ordynacja Dawidgródecka.

e) Piną do Duboi (28 km), szkoła rolnicza, stawy rybne (hodowla karpi), stary park,

Stolin — miasto powiatowe, punkt wyjścia wycieczek; nad rzeką Lwą puszcza olchowa.

Horodno, oryginalna ceramika poleska.

Kobryń — dom Dyktatora Romualda Traugutta. **Mereczowszczyzna** — dworek Naczelnika Tadeusza Kościuszki, b. pałac Pusłowskich z poł. XIX w., pseudo-gotyck; **Siechnowice** — park Kościuszki; **Bereza Kartuska** — ruiny klasztoru Kartuzów z r. 1648 fund. Kazimierza Leona Sapiehy; **Różana** — pałac Sapiehów z XVIII w.; **Kamieniec Litewski** — baszta z XVII w., kościół barokowy pod wezw. św. Piotra i Pawła z XVII w.; **Wysokie Litewskie** — pałac Potockich empirowy, kościół pod wezw. św. Trójcy. Liczne zabytki budownictwa drzewnego, kościołki i cerkiewki.

Niezwykły, egzotyczny krajobraz, lasy, jeziora, łąchy, rzeki, podmokłe łąki, pcorosie bagna, ciekawy świat zwierzęcy, charakterystyczny folklor poleski.

Przewodniki:

Mondalski Wiktor: Polesie, Cz. I. Zarys wiadomości ogólnych. Brześć nad Bugiem 1927.

Niezbrycki Jan: Polesie. Opis wojskowo-geograficzny i studjum terenu. Warszawa, 1931. Wojsk. Inst. Geogr.—zł. 22.

Moszyński Kazimierz: Polesie,—Warszawa 1928, str. 470.

Ossendowski Ferdynand Antoni: Polesie, Poznań 1934. Wydawn. Polskie R. Wegnera „Cuda Polski”. — Str. 206.

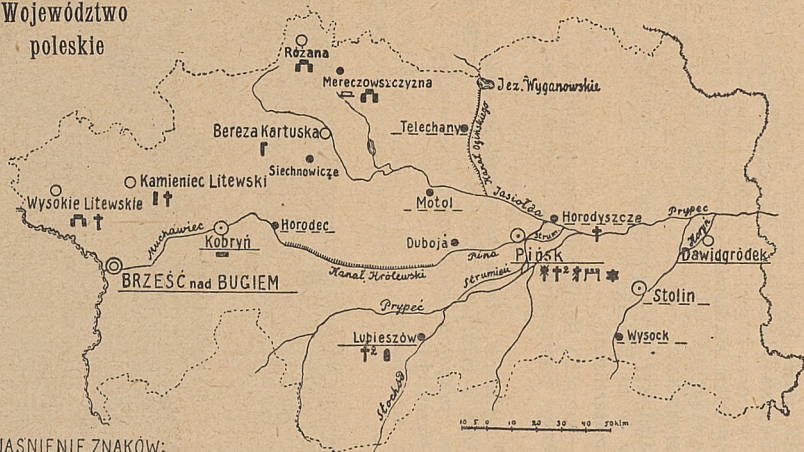
Dr. Marczak Michał: Przewodnik po Polesiu (ilustrowany fotografiami ze zbioru Józefa Lubojackiego). Nakładem Oddziału P. T. K. w Brześciu n/B. 1935, str. 159 i mapa.

Dr. Ludwik Grodzicki: Województwo Poleskie, szkic turystyczny. Warszawa 1935. Odbitka z Kalendarza Ziemi Wschodnich na r. 1936, str. 36.

Horoszkiewicz R.: Pińsk i jego okolice, P. T. K. 1926.

Słów kilka o Pińsku oraz święta, obrzędy i wierzenia ludu poleskiego, Pińsk 1935, Nakład i wydanie Koła Krajoznawczego uczniów Gimnazjum Państwowego w Pińsku, skład główny „Książnica Polska” S. Bednarskiego w Pińsku.

Województwo poleskie




OBJASNIENIE ZNAKÓW:

- | | | | | | | | | | |
|-----------|--------------------|---|------------------|---|---------------------------------|---|--------------------|---|------------|
| — — — — — | Granica państwa | ○ | Miasto powiatowe | 🏰 | Zamek, ruiny zamku, mur obronny | ✙ | Świątynia, cerkiew | 🏠 | Gmach, dom |
| - - - - - | województwa | ○ | " miasteczko | ⚡ | Katedra | ✙ | Bożnica | 🏡 | Dwór drew. |
| ⊙ | Miasto wojewódzkie | ● | Osada, wieś | ✙ | Kościół | 🏰 | Pałac | 🏠 | Brama |
| ⚡ | Baszta | ⚡ | | ⚡ | Ruiny klasztoru | | | | |
- Cyfra przy znaku oznacza ilość obiektów

Miejscowości posiadające schroniska są podkreślone: ——— szkolne schronisko - - - - - tylko społeczne schronisko

Schroniska szkolne:

- BRZEŚĆ NAD BUGIEM** — Państwowe Gimnazjum im. Traugutta. — 10 łózek
- DAWIDGRÓDEK** pow. Stolin, poczta w miejscu, stacja kolejowa: Łachwa — 22 km. Horyń 32 km. — w porze letniej z Łachwy i Horynia do Dawidgródka statkami, — 7-kl. publiczna szkoła powszechna, ul. Słowackiego Nr. 1. Łóżka z siennikami. — 20 łózek
- KOBYRŃ** — Państwowe Gimnazjum im. M. Rodziewiczówny — ul. Brzeska 5. Łóżka z materacami, 10 łózek
- LUBIESZÓW** — poczta i stacja kolejowa w miejscu. Publ. szkoła powszechna, ul. Czarnieckiego 23. — 10 łózek
- PIŃSK** — a) *Państwowe Gimnazjum*, ul. Kościuszki 45. — Łóżka z siennikami. — 30 łózek
b) *Szkolna przystań wioślarska* (dla wycieczek wioślarskich). Łóżka z siennikami — dla łodzi dobre schrony. — 20 łózek



Wioślarska przystań szkolna w Pińsku.

Zbudowana w r. 1932 według projektu inż. arch. Stefana Kozińskiego staraniem Dyrekcji Państw. Gimnazjum w Pińsku.

Na parterze mieszczą się obszernie szatnie i schrony na łódzie, na piętrze pomieszczenia schroniskowe. Koszt budowy zł. 17.993,35.

SCHRONISKA POWIATOWE i P. W.

Schroniska powiatowe utrzymywane są przez Wydziały Powiatowe, schroniska P. W. pozostają w administracji władz P. W. Rozmieszczone są w miejscowościach, leżących nad rzekami i przeznaczone w pierwszym rzędzie dla turystów wodnych. Ze schronisk powiatowych i P. W. na Polesiu może korzystać młodzież szkolna po wylegitymowaniu się, przyczem obowiązuje ją przestrzeganie wywieszonego w schronisku regulaminu.

Cennik noclegowy:

a) w schroniskach powiatowych:

- 1) za łóżko lub tapczan, siennik, podglówek z poszewką, 2 prześcieradła i koc — najwyżej 1 zł.
- 2) za koc, siennik i podglówek 50 gr.

b) w schroniskach P. W.:

- 1) za łóżko, siennik, podglówek z poszewką i 2 prześcieradła—1 zł.
- 2) za siennik — 30 gr.
- 3) za słomę — 20 gr.

NAD BUGIEM:

Nepłe, pow. brzeski, schronisko P. W.	10 miejsc
Orla " " " " " "	10 " "

Na szlaku wodnym PINA — KANAŁ KRÓLEWSKI — MUCZAWIEC:

Pińsk — świetlica Związku Strzeleckiego P. W.	50 miejsc
Potapowicze, pow. piński, schronisko powiatowe	4 " "
Kończyce, " " " " " " P. W.	10 " "
Glinna, pow. drohicki, powiatowe	4 " "
Lachowicze, pow. drohicki P. W.	10 " "
Sieliszcze, " " " " " " powiatowe	6 " "
Horodec, pow. kobryński P. W. powiatowe	30 " "
Ostromezcz-Szlachecki, pow. kobryński powiatowe	5 " "
Kobryń, powiatowe	12 " "
Okopy, pow. kobryński, schronisko powiatowe	10 " "

Na szlaku wodnym: HORYŃ — PRYPEĆ — STRUMIEŃ — PINA.

Wysock, pow. stoliński, schronisko powiatowe	10 miejsc
Stolin, " " " " " " " "	24 " "
Bereźne, " " " " " " " "	10 " "
Nyrcza, " " " " " " " "	10 " "
Przewóz Lachewski, pow. łuniniecki, schronisko powiatowe	8 " "
Bereźce, pow. stoliński, schronisko powiatowe	8 " "
Kaczanowicze, pow. piński, schronisko powiatowe	4 " "

Na szlaku wodnym: PINA — JASIOŁDA — KANAŁ OGIŃ-
SKIEGO — JEZIORO WYGONOWSKIE.

Horodyszczce, pow. piński, schronisko powiatowe	55 miejsc
Merczyce, pow. piński, 1-sza śluza na kanale Ogiń- skiego, schronisko powiatowe	4 "
Telechany, pow. kosowski, schronisko powiatowe	15 "
Wygonoszcza, pow. kosowski, schronisko P. W.	10 "

Na szlaku wodnym: ŻEGULANKA — JASIOŁDA — PRYPEĆ.

Piaski stare, pow. kosowski, schronisko powiatowe	8 miejsc
Sporów, pow. kosowski, schronisko P. W.	10 "
Motol, pow. drohicki, schronisko powiatowe	30 "
Porzecze, pow. piński, schronisko P. W.	10 "

Na szlaku wodnym: PRYPEĆ — JEZIORO BIAŁE — KANAŁ
BIAŁOJEZIERSKI — KANAŁ KRÓLEWSKI,

Rzeczyca, pow. koszyrski, schronisko powiatowe	10 miejsc
Białe Jezioro, pow. koszyrski, schronisko powiatowe	10 "

Na szlaku wodnym: TURJA — PRYPEĆ.

Buzaki, pow. koszyrski, schronisko powiatowe	10 miejsc
--	-----------

Na szlaku wodnym: STOCHÓD — PRYPEĆ — STRUMIEŃ

Obzyr Wielki, pow. koszyrski, schronisko powiatowe	6 miejsc
Borek, pow. koszyrski, schronisko powiatowe	6 "
Nobel, pow. piński, schronisko powiatowe	4 "
Chojno, " " " " " "	4 "

Na szlaku wodnym: STYR — PRYPEĆ.

Młynek, pow. piński, schronisko powiatowe	4 "
Stare Konie, pow. piński, schronisko powiatowe	4 "
Lopatyn, pow. piński, schronisko powiatowe	4 "

We wszystkich podanych wyżej miejscowościach znajdują się nad brzegami rzeki tablice orientacyjno-informacyjne. Wycieczki, liczące ponad 10 osób, winny zamawiać noclegi na 10 — 14 dni wcześniej drogą korespondencji z Wydziałem Powiatowym wzgl. komendantem pow. P.W.

Ponadto uruchomiono stacje turystyczne Wydziału powia-
towego:

W powiecie brzeskim: Lozowica —	20 miejsc nocl.
Białogóry —	10 " "
Katenborek —	6 " "
Nieświłowo —	10 " "
Młyny —	8 " "
W powiecie stolińskim: Korobje —	8 " "
Uholec —	10 " "
Koszary Olmańskie —	10 " "

W Staniewiczach, w pow. kosowskim, schronisko Dyrekcji Lasów
Państwowych — 50 miejsc.

„Tu na Pomorzu żądano: „zapomnij” więcej,
niż gdziekolwiek. To też największym cudownym
dzieckiem jest Pomorze polskie. Tutaj dokonał
się cudowny powrót do dawnego życia”.

J. PIŁSUDSKI

(Przemówienie w Toruniu 5 czerwca 1921).

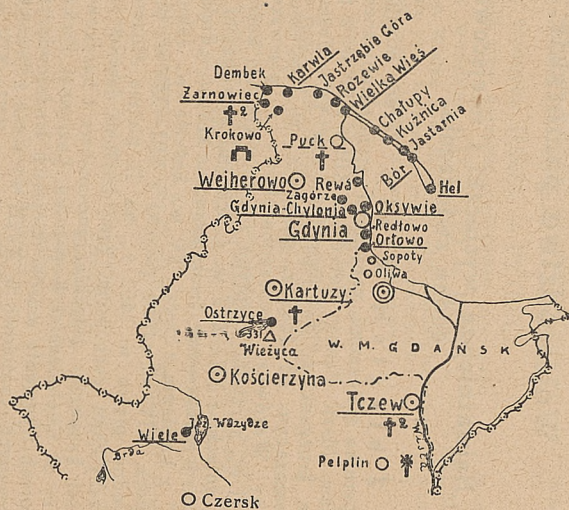
Województwo pomorskie.

Najważniejsze wycieczki i miejscowości godne zwiedzenia.

Z b i e g i e m W i s ł y: Toruń, miasto rodzinne Kopernika z licznymi zabytkami architektonicznymi; kościół Najśw. Marji Panny, gotycki z XIII i XIV w. z przylegającym krużgankiem dawnego klasztoru OO. Franciszkanów, mieszczącym od 1655 r. grobowce; w kościele grobowiec Anny Wazówny, wczesnobarokowy z pierwszej połowy XVII w., skrzydła tryptyku z końca XIV w.; kościół św. Jana, gotycki z XII—XIV w. z licznymi nagrobkami renesansowymi i barokowymi; fresk gotycki z XIV w., „Piękna Madona” z kamienia z pocz. XV w.; kościół św. Jakuba, gotycki z pocz. XIV w.; ratusz gotycki z XIII—XIV w., podwyższony o jedno piętro w 1602 r., na II piętrze Muzeum miejskie z zabytkami cechowymi oraz dziełami dawnej sztuki toruńskiej; kamienice gotyckie, renesansowe i barokowe w rynku, przy ul. Chełmińskiej, Kopernika, Łaziennej, Piekarach i Podmurnej, fragmenty murów miejskich średniowiecznych, odbudowanych częściowo w XVIII w. wraz z bramami i basztami; ruiny zamku średniowiecznego z XIII—XIV w. nad brzegiem Wisły.

Chełmża — kościół paraf., dawna katedra biskupów chełmińskich, gotycki z XII — XIV w., **Chełmno** — fara gotycka z XIII/XIV „w.; kościół klasztorny SS. Miłosierdzia,

Województwo pomorskie



dawniej Benedyktynów, gotycki z pierwszej połowy XIV w.; kościół gimnazjalny, dawniej OO. Franciszkanów, gotycki XIII—XIV w.; kościół ewangelicki, dawniej OO. Dominikanów, gotycki XIII—XIV w.; ratusz renesansowy z 1567 - 95 r, mury miejskie średniowieczne, podwyższone w XIV w. z „Bramą Grudziądzką”, Świecie — fara z pocz. XV w., rozbudowana w pocz. XVI w.; ruiny zamku gotyckiego z XIV w., Grudziądz — fara gotycka z XIII — XV w., kościół św. Ducha, poklasztorny Benedyktynów, barokowy XVIII—XVIII w.; średniowieczne mury miejskie nad Wisłą oraz pozostałość zamku gotyckiego z XIII w., wieża „Klimek”.

Nowe—kościół parafj. gotycki z XIV w., kościół ewang. poklasztorny, dawniej OO. Franciszkanów, potem Bernardynów, gotycki. **Gniew** — kościół parafj. gotycki z XIV w., gotycki zamek krzyżacki z XIII—XIV w., w ruinie, przebudowany przez Jana Sobieskiego; mury miejskie z XIV w., **Tczew** — kościół par. gotycki XIII—XIV w., kościół ewang. poklasztorny Dominikanów, gotycki XIII—XIV w. W pow. tczewskim **Pelplin** — kościół katedralny, dawniej klasztorny Cystersów, gotycki, XIII—XIV w. z przylegającym dawnym klasztorem, znacznie przebudowanym, bogate urządzenie wnętrza w stylu późno-renesansowym z XVII w..

W Radzynie i Rogoźnie Pomorskiem — ruiny zamków średniowiecznych. **W Golubiu** — zamek krzyżacki, ruiny z pocz. XIV w., później siedziba starostów polskich, przebudowany w XVII w., w stylu renesansowym.

Wąbrzeźno — wieś **Niedźwiedź**, gdzie we dworze Mieszkowskich największe w województwie zbiory artystyczne (dostępne).

Pojezierze Brodnickie z wielką ilością jezior, ciągnących się od m. Ostrowite Lubawskie po Tamę Brodzką. **Brodnica** — kościół parafj. gotycki, XIV w.; Brama Kamienna i baszta Mazurska, pozostałe z dawnych fortyfikacji miejskich z XIV w.; ruiny zamku gotyckiego z XIV w. **Wieś i jezioro Ciche**. **Nowe Miasto** — kościół z XIV w. gotycki, dwie bramy dawnych murów miejskich; w **Kurzężniku** ruiny zamku biskupów chełmińskich z XIV w., **Lubawa** — kościół parafj. gotycki z XIV w., zmieniony w czasach renesansu; mury miejskie z pocz. XIV w.; ruiny zamku biskupów chełmińskich z pocz. XIV w. **W Działdowie** — ruiny gotyckiego zamku krzyżackiego z pocz. XIV w., muzeum mazurskie.

Bory Tucholskie — Zabory: Tuchola — góra Łokietka — jeziora Bysławskie; **Chojnice** — fara gotycka z XIV w., kościół pojezuicki, barokowy z 1733—44 r., gmach gimnazjum państwowego, dawne kolegium jezuickie, barokowy 1660 r., fragmenty murów miejskich z XIV w. z „Bramą Człuchowską”. — **Jezioro Charzykowskie.**

Wiele, Kalwarja Wielewska — wieś i jezioro **Wdzydze** — **Kościerzyna** (jezioro Garczyn) — stamtąd na **Górze Wieżyce**.

Szwajcaria Kaszubska — pojezierze w wielką ilością jezior (173) oraz pasmem górskim (Wieżyca 331 m). — **Ostrzyce** (najpiękniejsze jezioro) — do **Kartuz**, skąd następnie na **Gdynię, Gdańsk** i **Wejherowo**. W **Kartuzach** kościół paraf. poklasztorny Kartuzów, gotycki z XIV — XV w., oraz część krużganku klasztornego dawnego klasztoru gotyckiego z XV w. (refektarz i pustelnia).

Wybrzeże morskie: **Gdynia** — w r. 1922 mała wioska rybacka, obecnie miasto i jeden z największych portów bałtyckich. Kąpielisko morskie w **Kamiennej Górze**. Port wojenny w **Oksywiu**. Z portu pasażerskiego wycieczki statkami na **Hel**, do **Jastarni, Orłowa, Sopot** i **Gdańska**. Wycieczki piesze do **Orłowa, Redłowa, Zagórza**, do **Oksywia** i **Rewy**. **Puck** — (kościół paraf. gotycki XIII i XV w., port, park — **Krokowa** (pałac i park) — **Żarnowiec**, kościół paraf. i poklasztorny **Cysterek**, później **Benedyktynek**, gotycki z XIV w. wraz z klasztorem i krużgankami, jezioro — **Dębki** — brzegiem do **Karwi** — na **Jastrzębią Górę** i do **Rozevia** (latarnia morska im. **Żeromskiego**) — stąd na **Wielką Wieś** — **Hallerowo** — **Chałupy** — **Kuźnicę** — **Jastarnię** — **Jastarnię Bór** — **Hel**, skąd parowcem do **Gdyni**.

Przewodniki:

Dr. M. Orłowicz: Przewodnik ilustrowany po Województwie Pomorskiem — Książnica Atlas, str. 555 — zł. 9,60.

Dr. Rajmund Galon: Dolina Dolnej Wisły, Przewodnik krajoznawczy. Biblioteka Bałtycka. Nakł. Instytutu Bałtyckiego. Toruń 1935 str. 111. ryc. 33, 3 mapki.

M. Sydowa: Toruń, jego dzieje i zabytki (przewodnik), Toruń 1929, str. 125, — zł. 2.

Knothe Zygmunt inż.: Toruń, stolica Pomorza. Przewodnik po mieście. Toruń. Inst. Bałtycki, Str. 124 (z mapkami), zł. 1,50.

Mieczysław Ziółkowski: Toruń — ilustrowany przewodnik-informator z praktycznym planem zwiedzania, Nakładem łowickiego Oddziału Polskiego Tow. Tur. - Krajoznawczego Toruń 1905. Cena dla szkół 50 gr.

Inż. Jan Grabowski: Przewodnik po Grudziądzu. Toruń 1929. Str. 31.

Dr. M. Orłowicz: Przewodnik ilustrowany po Grudziądzu. Str. 27, — zł. 0,50.

Ks. Wł. Łęga: Przewodnik ilustrowany po Grudziądzu i okolicy. — P. T. K. Oddział w Grudziądzu 1925. str. 68, — zł. 1,20.

Dr. M. Orłowicz: Przewodnik ilustrowany po Chełmnie i Świeciu. Str. 24, — zł. 0,70.

Grabowski Jan inż.: Przewodnik po Chełmnie. Toruń 1929, str. 32.

J. Niedrzwicki: Krótki przewodnik po Chełmnie. Wyd. nakładem Tow. przyjaciół miasta Chełmna 1932. str. 64.

Frydrychowicz Romuald ks.: Nowy ilustrowany przewodnik po Pelplinie, wyd. 2. Pelplin 1929. str. 164, — zł. 4.

J. Kołodziejczyk: Wycieczka na Pojezierze Brodnickie. (Przewodnik) — Warszawa 1930. P. T. Krajozn. str. 15, — zł. 1.—.

Kościierzyna i okolica — ilustrowany przewodnik. Wyd. Kółka Krajoznawczego Państw. Seminarjum nauczycielskiego w Kościierzynie 1932. Str. 100.

Paliński Piotr: Przewodnik po polskiem wybrzeżu Bałtyku i po Ziemi Kaszubskiej.

K. Karasiewicz: Przewodnik po Borach Tucholskich, — 1922. Str. 26, zł. 0,70.

Dr. M. Orłowicz: Przewodnik ilustrowany po ziemi Kaszubskiej (od Chojnic do Starogardu po morze). Str. 182, — zł. 4.—.

Al. Mojkowski: Przewodnik po Szwajcarji Kaszubskiej, — Warszawa 1924. P. T. K., str. 112 — zł. 1.

B. Chrzanowski: Na kaszubskim brzegu. Str. 99.

Smoleński Jerzy: Morze i Pomorze. — Poznań. Wyd. Polskie R. Wegnera „Cuda Polski“, str. 174 — zł. 14.

Gulgowski Izydcr: Kaszubi. Kraków 1924. Księg. Geog. „Orbis“, Str. 128.

Karczewski Stanisław: Brzegiem Bałtyku. Przewodnik geologiczny po polskich brzegach Bałtyku. Warszawa 1926. Gebethner i Wolf.

J. Staško: Przewodnik po polskiem wybrzeżu. Nakł. Pol. Tow. Księgarni Kolej. Ruch, 1926. Str. 217.

Przewodnik po Gdyni, wybrzeżu i Szwajcarii Kaszubskiej. Wydawnictwo Gdynińskiego Związku propagandy turystycznej, opracował mg. Bolesław Koselnik. — Gdynia 1931, — str. 169, zł. 3.50, dla szkół zł. 2.45.

Co każdy o morzu wiedzieć powinien? Praca zbiorowa pod redakcją Adama Uziębły. Warszawa 1929. Liga Morska i R.

Józef Borowik: Gdynia, Toruń 1934. Nakł. Instytutu Bałtyckiego.

Zakrzewski Władysław i Koselnik Bolesław: Port gdyniński, jego urządzenia i handel zamorski 37 ilustr., plan portu. Gdynia 1934. Nakł. Władysław Zakrzewski, str. 112.

Schroniska szkolne:

BRODNICA NAD DRWĘCĄ — Miejskie Gimnazjum

żeńskie — ul. Kamionka 18. —

Łóżka z siennikami i pościelą. — Opłata za nocleg 30 gr. —

20 łózek

CHELMNO — 7-kl. publ. szkoła powszechna nr. 2 (żeńska) — ul. 22 stycznia 4.

Łóżka z siennikami, —

Opłata za nocleg 30 gr. — Ogółem 40 miejsc, 20 łózek

CHOJNICE (od stacji kolej. 2 km) — 7-kl. publ. szkoła powszechna męska — ul. Człuchowska nr. 23/25 — Opłata za nocleg 30 gr. —

20 łózek

Oddział Polskiego Towarzystwa Turystyczno-Krajoznawczego dostarcza wycieczkom przewodników oraz udziela informacji w sprawach zwiedzania miasta i okolicy.

Listy adresować do p. Jana Kalety w Chojnicach. Rynek 2 lub p. Fr. Lemańczaka Chojnice, ul. Młyńska 20.


CICHE (pow. lubawski, poczta Ciche, stacja kolej. Kaługa lub Tama Brodzka) — 3 kl. publ. szkoła powszechna. — Opłata za nocleg 30 gr. —

30 łózek

CZERSK (poczta i stacja kol. w miejscu) — 7-kl. publ. szkoła powszechna męska — ul. Szkolna 3. — Opłata za nocleg 30 gr. —

10 łózek

GDYNIA — I Schronisko w 7-kl. publicznej szkole powszechnej nr. 1. przy ulicy 10 lutego. — Schronisko ma stałe pomieszczenie na poddaszu; — w czasie feryj oraz zależnie od potrzeby urządza się pomieszczenia w izbach lekcyjnych. Łóżka z materacami. Opłata za nocleg 50 gr., posiłki ewent. utrzymanie na miejscu. — 100 łózek



W szkole powszechnej w Gdyni mieści się najliczniej odwiedzane schronisko szkolne.

II schronisko w Internacie Szkoły Żeńskiej Przy-
sposobienia Zawodowego przy ul. Morskiej 77.
Łóżka z materacami, wyżywienie na miejscu,
natryski. Cena noclegu wraz z pościelą 1 zł. 40 łózek

GDYNIA - CHYLONJA (poczta Gdynia 4., stacja
kolej. Gdynia-Chylonja) — 7-kl. publ. szkoła
powszechna (nowy budynek). Opłata za noc-
leg 30 gr., posiłki na miejscu. — 20 łózek


GDYNIA - OKSYWIE (poczta i stacja kolej. Gdynia)
7-kl. publ. szkoła powszechna. — Opłata za
nocleg 30 gr., posiłki na miejscu. — 20 łózek

GOLUB — 7-kl. publ. szkoła powszechna — przy ul. Zamkowej. — Opłata za nocleg 30 gr. — 10 łózek

HEL (poczta i stacja kolej. w miejscu) — Publ. szkoła powszechna przy ul. Wiejskiej 81. — Opłata za nocleg 30 gr. Łóżka z materacami, 20 łózek

JASTARNIA - BÓR i stacja kolej. w miejscu). —

Nadmorska kolonja wakacyjna—Kuratorium Okręgu Szkolnego Poznańskiego. (Tel. nr. 33) Odległość od stacji kolejowej 1¹/₂ kilometra. — W czasie od maja do 15 czerwca i od 16 sierpnia do końca września pozostaje do dyspozycji



Nadmorska Kolonja Wakacyjna ze schroniskiem wycieczkowym w Jastarni - Borze.

wycieczek 100 łózek, w okresie feryj letnich służy jako dom wypoczynkowy dla młodzieży szkolnej; w tym czasie tylko 30 łózek rezerwuje się dla wycieczek i młodzieży wędrującej. — Opłata za nocleg 50 gr. — 110 łózek

Nadmorska kolonja wakacyjna w Jastarni powstała jako pomnik ku uczczeniu dziesięciolecia niepodległości państwa z funduszy, zebranych przez młodzież szkół pomorskich oraz z subwencji, udzielonej z Funduszu szkolnych domów wycieczkowych. Budowę prowadzono w latach 1932-34. Dom projektował inż.-arch. Franciszek Eychhorn. Budynek wykonany jest z materiału drzewnego na wysokim 3 metrowym podmurowaniu.

Wewnątrz budynku znajduje się duża świetlica, 7 dużych sypialń po 18 łóżek, 2 werandy, infirmerja, szatnie, pokoje dla wychowawców i zarządcy, umywalnie, kuchnia. W obszernych suterenach warsztaty uczniowskie i schrony na kajaki i łodzie.

KARTUZY — 7-kl. miejska szkoła powszechna przy ul. 3-go Maja 14. — Schronisko stałe; może pomieścić 120 osób, posiada 40 łóżek z materacami i 80 sienników. Opłata za nocleg 50 gr., posiłki na miejscu. —

40 łóżek



Szkoła powszechna w Kartuzach, gdzie mieści się stałe schronisko wycieczkowe.

KARWIA (pow. morski, poczta Krokowa, w sezonie letnim Karwia, stacja kolej. Sławoszyno) — 1 kl. publ. szkoła powszechna. — Opłata za nocleg 30 gr. 10 "

ORŁOWO MORSKIE (dawniej Kack Mały, pow. morski, poczta i stacja kol. Kolibki-Orłowo) — 6 kl. publ. szkoła powszechna. — Opłata za nocleg 30 gr. — 10 "

OSTRZYCE (pow. kartuski, poczta Goręczyno, stacja kol. Wieżyca) — Publiczna szkoła powszechna. — Zgłaszać się w razie nieobecności nauczyciela do sołtysa p. Walentyna Komkowskiego. — Opłata za nocleg 30 gr. -- 10 "

- ŚWIECIE** — 7-kl. publ. szkoła powszechna przy ul. Sienkiewicza 3. Schronisko ma oddzielne pomieszczenie. Opłata za nocleg 30 gr. — 10 łózek
Posiłki na miejscu, — natryski.
- TORUŃ** (najbliżej do schroniska ze stacji kolej. Toruń-miasto).
Męska Szkoła Wydziałowa — Plac św. Katarzyny 8. — Schronisko ma oddzielne pomieszczenie. Łóżka z materacami. — Opłata za nocleg 30 gr. — można skorzystać z natrysków szkolnych. — 20 „
W Toruniu — Oddział Pol. Tow. Tur.-Krajoznawczego dostarcza przewodników, udziela informacji w sprawie zwiedzania. Listy należy adresować na tydzień przed przyjazdem pod adr. Zarządu Oddziału. Toruń, Ratusz, Rynek Staromiejski.
- TCZEW** — Szkolna przystań wioślarska na Żuławach ze schroniskiem wycieczkowym dla młodzieży.
Zbudowana w r. 1935 przez komisję międzyшкоlną przy poparciu finansowem M. W. R. i O. P. oraz Państw. Urz. W. F. i P. W. Budynek posiada dwie sypialnie, świetlicę, kuchnię, schron na łodzie i kajaki oraz użytkowe poddasze. Miejsca zamawiać pod adresem: Dyr. Państw. Gimnazjum w Tczewie. Opłata za nocleg 30 gr. 20 „
W sprawie wycieczek wodnych do Gdańska udziela się informacji na przystani.
- WEJHEROWO** — 7-kl. publ. szkoła powszechna przy ul. OO, Reformatów 16.
Łóżka z materacami, ewent. pościelą. — 20 „
Opłata za nocleg 30 gr.
- WIELE** (pow. chojnicki, poczta Viele, stacja kolej. Karsin, — w pobliżu jezioro Wdzydze) — Publiczna szkoła powszechna przy ul. Szkolnej Nr. 5, Opłata za nocleg 30 gr. 20 „
- WIELKA WIEŚ** (pow. morski, poczta w miejscu, stacja kolej. Wielka Wieś — Hallerowo) — 3-kl. publ. szkoła powszechna. Łóżka z materacami. Opłata za nocleg 30 gr. — 20 „

ZARNÓWIEC — (pow. morski, poczta w miejscu, stacja kolej. Krokowa) — 2-kl. publ. szkoła powszechna, Opłata za nocleg 30 gr. — 20 łózek

Schroniska społeczne:

BORKOWO koło **KARTUZ** — Schronisko-stanica harcerska Chorągwi Pomorskiej Z. H. P. — 60 miejsc
Cena noclegu: 50 gr. — 1.65 zł. Utrzymanie na miejscu.

CHARZYKOWY — 6 km. od Chojnic ośrodek żeglarski; — nad jeziorem Łukomie przystań Chojnickiego Klubu Żeglarskiego. Miejsc noclegowych 120 „
Zgłoszenia pod adresem p. Ottona Weilanda, Chojnice, ul. Dworcowa 12.

W GDYNI udziela informacji z zakresu turystyki Cdyński Związek Propagandy Turystycznej (biura w Komisarjacie Rządu przy ul. Starowiejskiej) oraz Biuro informacyjno-turystyczne w kiosku przy dworcu.

Obóz Syndykatu Emigracyjnego.

Miejsc na 1800 osób. Cena noclegów: po 1 zł. od osoby. Otwarty przez cały rok.

Internat przy Gimnazjum żeńskim SS. Urszulanek przy Szosie Gdańskiej przyjmuje wycieczki szkolne w czasie wakacyj.

Wyżywienie tanie w Jadłodajni „Caritas” przy ul. 3 Maja (przy Kościele Serca Jezusowego).

GRUDZIĄDZ — Schronisko Pol. Tow. Krajoznawczego, ulica Forteczna 27. (Łóżka, sieniaki, pościel). Zgłoszenia u kasztelana szkoły p. F. Zielińskiego. Opłata 1 zł. — dla młodzieży 50 gr. — 28 „

Oddział Pol. Tow. Krajoznawczego dostarcza wycieczkom przewodników, zamawia autobusy i służy informacjami. Listy wysyłać przynajmniej na 3 dni przed przyjazdem do Prezesa oddziału P. T. K. ks. Wł. Łęgi w Grudziądzu, ul. Słowackiego 4.

PUCK — Schronisko Polsk. Tow. Krajoznawczego, przy dworcu kolejowym, pod opieką Oddzia-

łu P. T. K. w Poznaniu. — Łóżka z pościelą, Opłata 1 — 2 zł. za nocleg, wycieczki szkolne 50 gr. od osoby za noc. Gospodyni zarządzająca: p. Ksenia Witkowska. Wyżewienie można otrzymać na miejscu. —

64 miejsc

TORUŃ — Schronisko Pol. Tow. Krajoznawczego — ul. Legionów 24.

Gospodarz: p. Rękosiewicz. Schronisko czynne cały rok. Opłata dla uczniów szkół powszechnych 60 gr., szkół średnich 80 gr. Dla osób dorosłych zł. 1.50, dla członków P. T. K. 1 zł. Śniadania i kolacje na miejscu. Przynice zimne i ciepłe po 10 gr. —

65 "

Ośrodek sportów wodnych Miejskiego Komitetu W. F. i P. W. — ul. Nadbrzeżna nad Wisłą. — 30 miejsc sypialnych, pomieszczenie na 160 kajaków. Cena noclegu dla dorosłych zł. 1—1.50, dla młodzieży 50 gr. Schronisko otwarte od 15.IV — 15.X.

W TUCHOLI — Oddział Pol. Tow. Krajoznawczego dostarcza przewodników, udziela informacji.

Listy należy kierować na 3 — 5 dni naprzód, p. adr. Prezesa Oddziału P.T.K. p. Jana Szynkiewicza. Tuchola ul. Świecka 52.

W WEJHEROWIE informacji z zakresu turystyki udziela Nadmorski Związek propagandy turystycznej (gmach Starostwa morskiego).

„Gdy myślę o zadaniach, stojących przed Polską, chciałbym wnieść od was do Polski całą waszą namiętność pracy, któraby Polskę przeniknęła, dać umiejętność zorganizowania pracy sumiennej, umiejętność pracy uczciwej”.

J. PIŁSUDSKI

*(Przemówienie na obiedzie w Poznaniu
26 października 1919).*

Województwo poznańskie.

Najważniejsze wycieczki i miejscowości godne zwiedzenia.

Poznań. Na Ostrowie Tumskim Katedra i prymasowski pałac. Katedra gotycka, przebudowana w różnych epokach, fasada frontowa w charakterze klasycystycznym. W Złotej Kaplicy, mającej plan średniowieczny, a zmienionej w czasach baroku, fragment nagrobka Bolesława Chrobrego z XIV wieku. Obok kościoł gotycki N. M. P. z 1 połowy XV w., Psalterja, świecka budowla późnogotycka z pocz. XVI w. Pałac arcybiskupi; budowla barokowa z 1732 r., przebudowana w pierwszej połowie XIX w.. W budynku Akademii Lubrańskiego, pochodzącym z XVIII w., Muzeum diecezjalne (nie dostępne dla zwiedzających). Ratusz w rynku, zbudowany w początku XIV w., po pożarze odbudowany w poł. XVI w., w stylu renesansu. Fara barokowa z XVII—XVIII w. z przylegającym do niej barokowym z XVIII w. gmachem dawnego kolegium jezuickiego, mieszczącym dziś Urząd Wojewódzki. Dawny zamek książęcy, zwany Grodem Przemysława, obecnie Archiwum Państwowe, przebudowany w 1783., gotyckie tylko piwnice. Muzeum Wielkopolskie i Biblioteka Raczyńskich, zbiory Tow. Przyjaciół Nauk. Pokażne gmachy uniwersyteckie i teatru. Fabryka wagonów Cegielskiego; fabryki mebli, chemiczne, spożywcze (Wilda, Główna, Luboń). Ogród zoologiczny i botaniczny.

Województwo pozańskie



0 20 40 60 80 100 120 km.

Parki i boiska. Warta wioślarska. Lotnisko i tor wyścigowy na Ławicy. Wielkopolski Park Narodowy w Ludwikowie (Puszczykowo).

W powiecie śremskim: **Rogalin** — pałac z drugiej połowy XVIII w., mieszczący cenne zabytki artystyczne, zbrojownię, galerję obrazów, — w otoczeniu pięknego parku (słynne dęby); **Kórnik** — zamek z XVI w., parokrotnie przebudowywany ze zbiorami, jeziora, park dendrologiczny (własność Fundacji Zakłady Kórnickie).

Gniezno — katedra gotycka ze zmianami w późniejszych epokach; w katedrze grób św. Wojciecha, romańskie drzwi spiżowe ze scenami z życia św. Wojciecha z XII w.; płyty nagrobne i nagrobki, sięgające czasów gotyckich, ku czci arcybiskupów i innych dygnitarzy kościelnych. Kościół wczesnogotycki św. Jana z XIII—XIV w.; sklepienia krzyżowe, zworniki i wsporniki rzeźbione; w presbiterjum figuralne malowidła ściennie (freski) z poł. XIV w.

W Lednicy, koło Gniezna, na jeziorze lednickim, na ostrowiu — ruiny zamku i kaplicy z granitu z XI w.

Żnin, miejsce rodzinne Jana i Andrzeja Śniadeckich, baszta z XV w., kościół z XV w., przebudowany 1794 r., w okolicy piękne jeziora. **Biskupin**, na półwyspie nad brzegiem jeziora odkopana osada bagienna z okresu kultury łużyckiej (z przed 2.500 lat) — wielkopolskie Pompei; ruiny zamku w **Wenecji**, pomnik Leszka Białego w **Marcinkowie Górnym** (**Gąsawa**).

Mogilno — romańska bazylika z XI—XII w., z granitu (wewnątrz zmieniona w r. 1707) z kryptą romańską o sklepieniu krzyżowym.

W powiecie mogileńskim: **Kruszwica** nad jeziorem Gopłem z kolegiatą romańską z XII w. i Mysią Wieżą z XIV w., pozostałość z zamku późnogotyckiego; **Strzelno** — kościół paraf., poklasztorny Norbertanek, sięgający XII—XIII w., przebudowany później w baroku; przy nim kościół św. Prokopa, romański z XII—XIII w., **Trzemeszno** — bazylika o założeniu romańskim z XII—XIII w., przebudowana w końcu XVIII w. (kopuła z freskami Smuglewicza, w skarbcu między innymi kielichy romańskie św. Wojciecha i Dąbrówki). Powidz i jezioro powidzkie.

Inowrocław — kościół N. P. Marji, romański z XII—XIII wieku; warzelnia soli, zakład solankowy.

Bydgoszcz — kościół farny, gotyk z 1502 r.; dawne kościoły Klarysek, Jezuitów, pobernardyński, muzeum miejskie, stare śpichrze nad Brdą, śluzy nad Brdą, — największe i najpiękniejsze śluzy w Polsce,

Koronowo koło Bydgoszczy — kościół gotycki, stawiany w XIV w. przez Cystersów, wewnątrz ma bogate wyposażenie barokowe z XVII w.

Leszno — dawna siedziba Leszczyńskich; fara barokowa z nagrobkami ojca i stryja króla Stanisława, — ratusz rokokowy, barokowe kościoły ewangelickie, planty, zwierzyniec. Pod Lesznem dawna rezydencja Leszczyńskich **Wydzyna**, z okazałym zamkiem barokowym z pocz. XVIII w., przebudowanym następnie przez Sułkowskich, **Lubiń** — klasztor OO. Benedyktynów z kościołem gotyckim z XV w.

W powiecie jarocińskim: **Gołuchów** (stacja Pleszew) — z zamkiem zbudowanym w XVI w. przez Leszczyńskich, przebudowanym gruntownie w XIX w. na wzór zamków renesansowych francuskich, mieszczący cenne zbiory sztuki. (własność prywatna Ordynacji X.X. Czartoryskich, Zwiedzać zbiory można tylko we wtorki i czwartki za uprzednim zgłoszeniem wycieczki),

Sieraków (pow. międzychodzki) — piękny kościół późnorenesansowy z pocz. XVII w. (w. głównym ołtarzu obraz „Zdjęcie z krzyża” ze szkoły Rubensa). Liczne jeziora w okolicy.

W **Śmielowie** pamiątki po Mickiewiczu, w **Winnogórze** grób jenerała Dąbrowskiego, we **Wrześni** szkoła sławna strajkiem dzieci przeciw niemieckiemu gwałtowi.

Krajobraz płaski naogół, lecz pełen harmonji i piękna gospodarczego ładu. Częste wzgórza morenowe, jeziora prześliczne lasem objęte. Perłą pojezierze między Sierakowem i Międzychodem i okolice **Chodzieży** (fabryka porcelany i fajansu). Dla wycieczek wioślarskich Warta, śliczna Wełna, Brda z kanałem.

Przewodniki:

J. Smoleński: Wielkopolska. — Poznań, Wyd. Polskie R. Wegnera „Cuda Polski”. 1930. — Str. 157, zł. 14.

Pajzderski: Poznań. (Nauka i sztuka T. XIV). — Str. 129 zł. 9.

Kilarski J.: Przewodnik po Poznaniu. — Książnica — Atlas, 1928 — Str. 95, zł. 1.80.

Ruciński: Przewodnik po Poznaniu. — Poznań, Księg. św. Wojciecha, 1929. Str. 208.

Zabytki Wielkopolskie: Ilustr. przewodnik po Poznaniu i Wielkopolsce. — Nakł. Marcina Derdy, Poznań 1929. Str. 277.

Dr. Orłowicz Mieczysław: Ilustrowany przewodnik po Poznańskiem. Lwów 1921, Książnica-Atlas, str. 180.

Grycz Józef: Zamek Kórnicki i jego zbiory, 1921. Nakł. Bibl. Kórnickiej. Str. 25.

Wycieczki dookoła Poznania, poradnik dla młodzieży, 1930. Nakładem decernatu W. F. przy Magistracie m. Poznania — zł. 0,50.

Ilustrowany przewodnik po Gnieźnie i okolicy. Nakł. Księg. W. Lebedzińskiego. Gniezno, 1929, str. 58.

Skonieczny Mieczysław ks.: Przewodnik po katedrze gnieźnieńskiej, Gniezno 1935. Nakł. i druk. J. B. Lange. Str. 32.

Władysław Sperczyński: Gopło i Kruszwica. — Poznań, 1923. Str. 38.

Panińska Teresa: O Kujawach i Inowrocławiu. — Inowrocław, — 1929, — Str. 40, zł. 1,50.

Świątkowski W.: Nad wodami Warty, Gopła i jezior Kujawsko-Wielkopolskich. Warszawa, 1930. Str. 176.

Waszak Stanisław: „Przewodnik po Inowrocławiu i Kujawach”, Kruszwica, Strzelno, Pakość z 29 ilustr. i planem Inowrocławia, Inowrocław, 1933. Nakł. Zbigniewa Knasta Str. 155. Zł. 1,50.

Kopeć Karol: „Ilustrowany przewodnik po Inowrocławiu i Kujawach”, (Kruszwica — Strzelno — Trzemeszno — Mogilno — Pakość), Plan miasta Inowrocławia w podziałce 1:500. Wydano staraniem Polsk. Tow. Krajozn. Oddziału Kujaw Zachodn. w Inowrocławiu R. 1933. Str. 171.

Dr. St. Łabędziński: Ilustrowany przewodnik po Bydgoszczy. Nakł. księgarni J. Idzikowskiego. Str. 36.

Mały przewodnik po Bydgoszczy. — wydany nakładem Tow. Miłośników Bydgoszczy.

Fidler Konrad i Mozolewski Józef: Bydgoszcz, 1929. Bydgoszcz P. T. Krajozn, str. 146.

Świdorski Bol. dr: Ilustrowany opis Leszna i ziemi leszczyńskiej. — Leszno, 1929, Str. 354.

Dr. Nikodem Pajzderski: Przewodnik po Muzeum w Gołuchowie. — Poznań, Księg. św. Wojciecha, 1929, str. 43.

Schroniska szkolne:

- BISKUPIN**, pow. żniński, — (dojazd ze Żnina kolejką powiatową ze znacznymi zniżkami dla wycieczek lub pieszo 10 km).
Publ. szkoła powszechna — łóżka z siennikami. Opłata 30 gr. — 20 łózek
- BYDGOSZCZ** — Państwowe Gimnazjum humanistyczne, ul. Grodzka 18. Łóżka z materacami 20 "
- GNIEZNO** — 7-kl. publiczna szkoła powszechna im. św. Jana, ul. św. Jana Nr. 2a. — 20 "
- INOWROCLAW** — Szkoła rolnicza Wielkopolskiej Izby Rolniczej, ul. św. Mikołaja 8. Schronisko może być wykorzystywane w okresie od kwietnia do października. Schronisko posiada 30 łózek z materacami i siennikami oraz 30 sienników zapasowych, pomieścić zatem może 60 osób. Opłata za nocleg: łóżko 50 gr., miejsca na siennikach 20 gr. — 30 "
- KÓRNIK** — (poczta i stacja kolej. w miejscu) — 7-kl. publ. szkoła powszechna przy ul. Poznańskiej 120. Łóżka z siennikami. — 20 "
- KRUSZWICA** — poczta i stacja kolej. w miejscu) — 7-kl. publ. szkoła powszechna im. Jana Kasprowicza, ul. Jana Kasprowicza 4, — Schronisko posiada 20 łózek i 40 sienników, miejsc razem 40, prześcieradła za dopłatą. Opłata za nocleg 30 gr. 20 "
- POZNAŃ** — *Państw. gimnazjum im I. Paderewskiego*, róg Składowej i Wałów Zygmunta Augusta. — Łóżka z materacami — schronisko stałe, czynne cały rok. Opłata za nocleg 50 gr. i 1 zł., zależnie od tego, czy z pościelą. Posiłki otrzymywać można u woźnego, 55 "
- 7-kl. publ. szkoła powszechna Nr. 15 im. *Ewarysta Estkowskiego*, ul. Wielkie Garbary 26. — Schronisko, utrzymywane przez Wydział Szkolny Zarządu Miejskiego. Schronisko posiada 150 łózek, 300 sienników, 150 koców, pomieścić zatem może do 300 osób. 150 "
Opłaty za nocleg: 50 gr., 75 gr. i 1 zł. Posiłki otrzymać można u woźnego.

ŻNIN 7-kl. publ. szkoła powszechna. Łóżka z materacami. Opłata za nocleg 30 gr. 30 łózek
 (Dojazd ze Żnina do Biskupina kolejką pow.
 kosztuje 60 gr. dla wycieczek 30 gr., od osoby).

Schroniska społeczne.

BYDGOSZCZ — Schronisko Polskiego Tow. Tur.-Krajoznawczego Nowy Rynek 1-II — 20 łózek z materacami i 30 miejsc na siennikach. Opłata za nocleg: od 50 gr. do zł. 1.50. —

POZNAŃ — Schronisko Wydziału Turystycznego przy Targach Międzynarodowych. Pawilon schroniska posiada 20 sal, które pomieścić mogą 300 osób. Urządzenie 50 kompletów łózek z pościelą i 250 sienników z kocami. Cena kwatery: 50 gr. do 2 zł. od osoby na dobę. Miejski dom przy ul. Grunwaldzkiej (dawny Hotel Polonja) — udziela noclegów ulgowych, o ile wycieczka pozostaje w Poznaniu ponad 1 dzień.

W INOWROCŁAWIU — Oddział Pol. Tow. Tur.-Krajoznawczego dostarcza przewodników, pośredniczy w wynajęciu autobusów po nadesłaniu dokładnych wiadomości dotyczących wycieczki, udziela informacji. Listy przynajmniej na tydzień naprzód — należy kierować do p. Czesława Ziółkowskiego, Inowrocław, ul. Kołaczek 10 (Starostwo).

OSTRÓW LEDNICKI — poczta Dziekanowice, pow. gnieźnieński, stacja kol. Lednogóra (odległość 3 km), na wyspie jeziora Lednickiego schronisko Oddziału Gnieźnieńskiego P.T.K. — miejsc noclegowych 30. —

W POZNANIU—Oddział Pol. Tow. Tur.-Krajoznawczego dostarcza przewodników, wszelkich środków lokomocji, udziela informacji. Listy w tych sprawach przynajmniej na 2 dni przed przyjazdem należy kierować p. adr. Oddziału Pol. Tow. Tur. Krajoznawczego. Poznań, ul. Marszałka Focha 18. II p. tel. 71-52.

Województwo stanisławowskie.

Najważniejsze wycieczki i miejscowości godne zwiedzenia.

Stanisławów, miasto wojewódzkie, kościół paraf. pod wezwaniem Niepokalanego Poczęcia N. P. M. z XVII w., barok; katedra gr.-kat. pod wezw. Zmartwychwstania Pańskiego z r. 1722 (dawniej kościół OO. Jezuitów), barok; kościół ormiański z XVIII w., późny barok; park, Muzeum Ziemi Stanisławowskiej, Aleja Ułanów Krechowieckich, na cmentarzu groby M. Gosławskiego, A. Gillera, krypta i pomnik legionistów,

Dniestrowy jar: — **Halicz** — **Niżniów** — **Rakowiec** do **Uściczka** i **Zaleszczyk** (w woj. tarnopolskiem); najpiękniejsze miejsca: **Ostra** poniżej **Niżniowa**, **Monasterek** koło **Łuki** (grota deszczowa).

W Haliczu — ruiny zamku **Potockich** z XVII w.; kościół par. z XVIII w. pod wezw. **Wniebowzięcia N. P. M.**, późny barok; cerkiew par. z XVI w. pod wezw. **Bożego Narodzenia**, rusko-bizant.. **W św. Stanisławie** — kościół OO. **Franciszkanów** (dawniej cerkiew książęca) z XII w., portal romański z XIII w. **W Rakowcu** (pow. horodeński) ruiny zamku z XVII w..

W powiecie rohatyńskim: **Rohatyn** — kościół paraf. z XV w. pod wezw. św. **Mikołaja**, gotyk-renesans; cerkiew par. z XV w. pod wezw. **Narodzenia N.P.M.** gotyk-renesans;

cerkiew drewniana z XVII w. pod wezw. św. Ducha (wewnątrz piękny ikonostas), **Bołszowce** — kościół i klasztor OO. Karmelitów z XVIII w. pod wezw. Zwiastowania N. P. Marji, rokoko.

Stryj, — **Morszyn** (uzdrowisko), — **Bolechów**, **Kałuż** i **Dolina** (saliny).

Kochawina (miejsce odpustowe), **Żurawno**, pobojewisko.

W pow. nadwórniańskim: **Pniów** z ruinami zamku Kuropatwów z XVI w. — **Mołotków**, pobojewisko legjonowe z pomnikiem; **Bitków** i **Pasieczna**, kopalnie nafty; kopalnia wosku ziemnego w **Staruni**, **Skit** koło Maniawy z ruinami monasteru.

Horodenka: kościół par. (dawniej XX. Misjonarzy z r. 1743—63, rokoko (piękne rzeźby rokokowe). —

Kołomyja, stolica Pokucia, słynne targi i jarmarki, łaźienki miejskie z kąpielami w Prucie, pomnik na błoniach Kosaczowskich w miejscu gdzie Stefan Wielki, gospodar wołoski, oddał hołd królowi Kazimierzowi Jagiellończykowi.

Wycieczki w Beskidy Wschodnie. Wschodniokarpacki główny szlak turystyczny, starannie oznakowany (znaki b. czerw.) i w schroniska w jednodniowych etapach zapatrzone: **Sianki** (zob. województwo lwowskie) — **Pikuj** — przełęcz **Tucholska**—**Ławoczne**—**Trościan**—**Wysoki Wierch**—**Czarna Repa** — przełęcz **Wyszkowska** — **Gorgan Wyszkowski** — **Klauza Świca** — **Ukiernia** — **Mołoda** — **Grofa** — **Parentkie** — **Popadja** — **Jała** — **Wysoka** — **Siwula Łopuszna** **Rafajłowa** — **Doboszanka** — **Syniak** — **Jabłonica** — **Średnia** — **Worochta** — **Kukul** — **Howerla** — **Pop Iwan**.

Bieszczady: w dolinie Stryja **Synowódzko Niżne**, punkt wyjścia do słynnych skał w **Bubniszczu**; dalej **Synowódzko Wyżne** ze wspaniałym widokiem na ujście Oporu do Stryja i punktem wyjścia kolei leśnej **Synowódzko-Majdan** w dolinie **Rybnika**. W dolinie Oporu za „**Wrotami Tucholskimi**” **Skole**, punkt wyjścia na **Paraszkę** i **Zełemin** oraz początek szlaku turystycznego (znaki biało-niebieskie): **Skole** — **Magóra Tucholska** — granica Państwa; **Hrebenów** słynne lotnisko; **Tuchla** wreszcie **Sławsko** z terenami narciarskimi; wysokie ponad 1200 m n.p.m. wierchy: **Trościan** i **Wysoki Wierch**.

Gorgany: W dolinie Świcy **Wygoda**, punkt wyjścia kolei leśnych w dolinę **Mizunki** i w dolinę Świcy z ośrodkami turystycznymi w **Ludwikówce** (wycieczki na **Gorgan Ilemski** i na **Jajko Ilemskie**) i w **Klauzie Świcy** (wycieczki na **Jajko Ilemskie**, **Gorgan Wyszkowski** i **Wierch Mołodę**).

Województwo stanisławowskie



OBJASNIENIE ZNAKÓW:

- — — — — Granica państwa
- - - - - " województwa
- ⊙ Miasto wojewódzkie
- " powiatowe
- " miasteczko
- Osada, wieś
- ⌘ Zamek, ruiny zamku, mur obronny
- † Kościół
- ✙ Katedra gr.-kat.
- † Cerkiew " " mur.
- † " " " drew.

Cyfra przy znaku oznacza ilość obiektów

Miejscowości posiadające schroniska są,

podkreślone: ————— szkolne schronisko

----- tylko społeczne schronisko

△ Punkt wysokościowy (z wysokości w metrach).

0 10 20 30 40 50 km.

W dolinie Łomnicy ośrodki turystyczne Podlute, **Osmołoda** i Jała ze schroniskiem P. T-stwa Tatr. (wycieczki na wierzchy Arszyca, Zapłatę, Wysoką, Igrowiszczę, Róg, Sywulę — Łopuszną, na Grofę i Popadję. W dolinie Bystrzycy Sołotwińskiej **Porohy** i **Huta** z wyjściami na Pohorylec, Stanimir i Sywulę. W dolinie Bystrzycy Nadworniańskiej **Pasieczna** z wodospadami Bystrzycy i Buchtowca, **Zielona** z wyjściami na Czortkę, Pasieczankę, Leordę i Stanimir, wreszcie **Rafajłowa**, pełna wspomnień z bohaterskich walk legionowych Karpackiej „Żelaznej” Brygady, letnisko; wyjścia na Maksymiec, Skalki, Poleński, Kozi Gorgan, Doboszanek, Sywulę, wreszcie na wierzchy pasma Bratkowskiego: Steryszorę, Bratkowską Wielką i Małą, Grope i Durnię.

Dolina Prutu z szeregiem letnisk: **Dora**, **Jaremcze**, **Mikuliczyn**, **Podleśniów**, **Tatarów**, **Jabłonica** i **Worochta**. Z nich wyjścia na Malwę, Synieczkę, Makowicę, Rokietę, Jawornik Gorgan, Leśniów, Chomiak, Syniak, Rebrowacz, Worochteński, Kityłówkę, Kiczere, Kukul i Kostrzycę.

Pasma Czarnohorskie: Najgórniesza część sieci Prutu: schronisko P. T-stwa Tatrzańskiego im. Henryka Hofferbauera **pod Howerlą**, punkt wyjścia na Koźmieską i na szczyty głównego grzbietu Czarnohory: Howerlę, Breskuł, Pożyżewską, Turkuł, Dancysz, Szpyci i Rebra. Sieć Czeremoszu Czarnego: Bystrzec punkt wyjścia w środkową część Czarnohory: w dolinę Gadziny, na Szpyci, Rebra, Gutin Tomnatyk, Kozie Łęgi i Brebenieskuł; **Dzembronia**, **Jawornik** i **Ujście Szybenego** z punktami wyjścia na wschodnią część Czarnohory ze szczytami: Munczeł, Smotrec, Stajki, Szuryn i Pop Iwan; **Burkuł** punkt wyjścia na wierzchy pasma Połonin Hryniawskich i Czywczyńskich, jak Łukawice, Hala Michajłowa, Masny Przysłup, Baba Ludowa, Prełuczny, Ledeskuł, Stara Staja, Czywczyn, Komanowa i Hnitesa. W **Szybenem** jezioro i kłauza Szybenka. U ujścia potoku Łostun do Czeremoszu największa, karpacka kłauza Łostun z nowoczesnymi urządzeniami dla spławiania drzewa. Dolina Białego Czeremoszu: **Jabłonica** i **Hryniawa** z wyjściami na wierzchy pasma Połonin Hryniawskich: Skopową, Dukonię, Pnewie, Hostów, Palenicę i Hnitesę; nad dopływem Białego Czeremoszu, Probiżną, słynny jej przełom u ujścia Hramitnego.

Huculszczyzna: **Kosmacz** z wyjściem na Łysinę, Grahit, Hordję; **Pistyń** z pracownią zdobnych huculskich przedmiotów ceramicznych. W dolinie Rybnicy letnisko **Kosów** z przepięknym Horodem oraz kolebki zdobniczego przemysłu

huculskiego **Jaworów** i **Riczka**. W dolinie Czeremoszu **Kuty** z mieszkańcami Ormjanami i słynnemi jarmarkami huculskimi. **Uścieryki** w miejscu zlania się obu Czeremoszów, **Jasienów Górny**, lotnisko i wyjścia na szczyty Morylewa, Pisany Kamień, Synycia; **Krzyworównia**, lotnisko, wyjścia na Synycię i wierchy pasma Ihreckiego; **Ihrec**, **Czarny Gruń**, **Szendrówkę** i **Kamienisty**, **Żabie**, stolica Huculszczyzny, miejscowość klimatyczna, wycieczki na **Magórę**, **Grzybówkę**, **Białą Kobylę**, **Krętą**, **Kostrzycę** i **Hedję**; centrum etnograficznych osobliwości Huculów.

Przewodniki:

Dąbrowski Romuald inż.: Przewodnik ilustrowany po Województwie Stanisławowskim (z mapą). Stanisławów 1930, Str. 180.

St. Gaykowski: Stanisławów i jego pamiątki. Nakł. Księg. R. Jasielskiego w Stanisławowie, Str. 32.

Plan miasta Stanisławowa. Stanisławów. Nakładem Księg. R. Jasielskiego.

Henryk Gąsiorowski: Przewodnik po Beskidach Wschodnich: Tom I. Część I. Bieszczady. — Książnica-Atlas, Lwów-Warszawa 1935, str. 287, 5 mapek, zł. 5.40.

— Tom I. Część II. Gorgany. Książnica - Atlas, Lwów-Warszawa 1935, str. 240, 2 mapki i 2 panoramy — zł. 4.50.

— Tom II. Pasma Czarnohorskie, Warszawa — Lwów 1933, Książnica-Atlas. Str. 560. 4 mapki, 2 panoramy zł. 7.

Krótki przewodnik po Huculszczyźnie. Od Hnitesy po Rogoże — zestawił Komitet Redakcyjny, Warszawa, 1933, Gł. Księgarnia Wojskowa, Str. 140.

Igor Czaykowski. Beskid Wschodni. Szlaki turystyczne w dorzeczach Prutu i Czarnej Bystrzycy. Stanisławów — Jaremce, Księgarnia R. Jasielskiego, str. 78. — zł. 1.50.

Z. Klemensiewicz. Bieszczady. Od przełęczy Wyszowskiej po przełęcz Łupkowską. Przewodnik narciarski po Karpatach i Tatrach. T. III. Polski Związek Narciarski, Lwów 1934.

Dudryk M.: Przewodnik narciarski po terenach Karpat Wschodnich. — 1925 — zł. 1.


Dr. A. Zieliński i Bialikiewicz: Zima w dolinie Oporu, Lwów 1932.

Płk. T. Zieleniewski: — Szczytami Karpat (od Worochty do Sianek), Warszawa, 1934, Główna Księgarnia Wojskowa, zł. 5.

Ferdynand Ossendowski: Huculsczyzna. Wydawnictwo Polskie R. Wegnera „Cuda Polski”, Poznań 1936 (w druku).

Schroniska szkolne:

- DELATYN** — 7-kl. szkoła powszechna (budynek główny), ul. Główna 54. — 20 łózek
- JAREMCZE** — Szkolne schronisko wycieczkowe mieści się w domu wycieczkowym, „Doboszanka” (koło wiaduktu kolejowego). Czynne cały rok. Miejsc^o 100, łózek [szkolnych] 40 „



W domu wycieczkowym „Doboszanka” mieści się szkolne schronisko wycieczkowe.

Łóżka z materacami i siennikami. Opłata za nocleg dla młodzieży szkolnej 50 gr. Wyżywienie można otrzymać na miejscu. Przy domu plaża i korty tenisowe. Adresować: Dom wycieczkowy „Doboszanka” Jaremcze.

JAWORÓW , poczta Kosów, najbliższa stacja kolej. Kuty.—3-kl. publ. szkoła powszechna.— Łóżka z materacami —	20 łózek
KOSÓW — (najbliższa st. kolej, Kuty, także przez Zabłotów lub Kołomyję)—7-kl. publ. szk. pow- szechna żeńska — Rynek. — Łóżka z materacami. —	30 łózek
KUTY — (stacja kolej, w miejscu, autobusem z Ko- łomyi) — 7-kl. publ. szkoła powszechna mę- ska, ul. Śniatyńska 4. — Łóżka z materacami.	20 "
MIKULICZYN — Publ. szkoła powszechna Nr. 2 —	20 "
NADWÓRNA — 7-kl. publ. szkoła powszechna żeńską—ul. Kościuszki. Opłata za nocleg 30 gr.	20 "
NIŻNIOŹ — (poczta i stacja kolej, w miejscu) — 7-kl. publ. szkoła powszechna. —	10 "
SKOLE — 7-kl. publ. szkoła powszechna żeńska ul. Kościelna 16. — Łóżka z materacami	30 "
STANISŁAWÓW — 7-kl. publ. szkoła powszechna żeńską im. Klementyny Hofmanowej, ul. Szop- pena 1. —	20 "
ZIELONA — (poczta Pasieczna, stacja kolej, Na- dwórna) — 2-kl. publ. szkoła powszechna (dom Nr. 481). —	10 "
ŻABIE-ILCIA — (poczta Żabie, stacja kolej, Wo- rochta, odległość 32 km autobusem z Kosowa). 3-kl. publ. szkoła powszechna w „Żabiu- Ilcia”. — Łóżka z materacami. Opłata za nocleg 30 gr.	30 "
ŻABIE-SŁUPEJKA , (poczta Żabie, najbliższa stacja kolej, Worochta). Publ. szkoła powszechna. — Łóżka z materacami.	20 "

Schroniska społeczne.

BIESZCZADY:

SŁAWSKO — Schronisko Karpackiego Towarzy-
stwa Narciarzy (Lwów) 80 łózek — noclegi
od 1 zł. — stacja turystyczna P. T. T.

- POD KAZANOWCEM** (900 m) Schronisko Sekcji Narc. Klubu Sport. „Czarni” we Lwowie — 40 miejsc, Stacja noclegowa P. T. T. 20 łózek
- BESKID** (16 km od Sławska, 800 m n. p. m., poczta Oporzec, przystanek kolejowy w miejscu), w odnowionych budynkach kolejowych Ośrodek narciarski Okręgowego Urzędu W. F. i P. W. D. O. K. VI we Lwowie. Miejsc 100.
- NA TROŚCIANIE** (1215 m n. p. m.) schronisko Oddziału Drohobyckiego P. T. T. w domku myśliwskim Br. Groedel. 20 miejsc
- OPORZEC** (670 m n. p. m.). Schronisko P. T. T. Oddziału drohobyckiego w leśniczówce br. Groedel. Adr. Karol Rogulski, Ławoczne 30 łózek
- KLIMIEC** (w pow. stryjskim). Schronisko Przemyskiego Towarzystwa Narciarzy — 25 łózek
- ŁAWOCZNE**, Schronisko Sekcji Narciarskiej Kolejowego P. W. we Lwowie w budynku stacji kolejowej, otwarte tylko w sezonie zimowym (cena noclegu 1.50 zł.) 50 łózek
- PARASZKA** (okolica Skolego) na Czerenyszczu (930m), schronisko P.T.T. Oddziału w Drohobyczu — 10 łózek
- PRZEŁĘCZ WYSZKOWSKA** (940 m), schronisko P. T. T. Oddziału we Lwowie 25 łózek
- GORGANY.**
- U ŹRÓDEŁ ŚWICY** Schronisko Oddziału Lwowskiego P. T. T. położone 930 m n. p. m. (adres: Schronisko P. T. T. Klauza—Świca, gm. Ludwikówka, p. Wełdzierz). Dojazd kolejką leśną od Wygody przez Ludwikówkę 38 km Miejsc noclegowych 25 w tem 17 łózek. Ceny noclegów zł., 1,50 i 1 zł.
- DOLINA MOŁODY** — schronisko Oddziału P. T. T. we Lwowie — 30 łózek
- W JALI** Schronisko Oddziału Lwowskiego P. T. T. położone 750 m. n. p. m. (adresować: Jala koło Ryzarni p. Perehińsko). Najbliższa stacja kolejowa Broszniów, stąd dojazd kolejką leśną do Ryzarni 5 — 7 godzin czasu, 52 km. Miejsc 35, w tem 25 łózek, opłata od 1 zł do 2.50 zł.

- BOREWKA** (1364 m) — Schronisko (schrony) Koła P. T. T. w Kałuszu — noclegi 30 i 50 gr., 40 miejsc noclegowych.
- SYWULA** — Schronisko na Połoninie Ruszczyna (1410 m) Oddziału P. T. T. we Lwowie 20 miejsc noclegowych.
- NA PANTYRZE** Schronisko im. II Karpackiej Brygady Legionów Polskich. Wybudowane w r. 1934, staraniem Przemyskiego Tow. Narciarzy oraz Tow. Krzewienia Narciarstwa. Dojście z Rafajłowej. — 22 łózek
- W RAFAJŁOWEJ** w domu ludowym pomieszczenia dla turystów i narciarzy.
- CZARNA KLEWA** - Schronisko Przemyskiego Tow. Narciarzy na połoninie Steryszora (1450 m) — 20 „
- DOBOSZANKA** — Schronisko Oddziału P. T. T. w Stanisławowie przy klauzie Zubrynki (1000m) 20 miejsc noclegowych.
- NA NIŻNEJ** pod Doboszanką (1.000) Schronisko P. T. T. (odz. Stanisławowskiego) zagospodarowane, 20 miejsc na pryzach. Stacja kolej. Nadwórna (Rafajłowa) lub Jaremcze. Adres: Nadleśnictwo Państwowe, Rafajłowa, poczta Pasieczna.
- POD CHOMIAKIEM** Schronisko im. dr. M. Orłowicza Oddziału Stanisławowskiego P. T. T. (1350 m n. p. m.), zagospodarowane przez cały rok. — 50 miejsc ceny noclegów 1 — 2 zł.
- CZARNOHORA.**
- Na PRZEŁĘCZY Tatarskiej** (Jabłonickiej) Schronisko im. gen. T. Kasprzyckiego Oddziału Stanisławowskiego P. T. T., położone 1000 m n. p. m. (adres: wieś Jabłonica, p. Tatarów) 18 km drogi od stacji kol. Tatarów, dojście pieszo z Woronienki. Miejsc ogółem 50. 50 łózek
Ceny od 80 gr. — 2 zł.
- WOROCZTA** — Dworek Czarnohorski, własność Oddziału Czarnohorskiego P. T. T. w Kołomyi. Miejsc ogółem 116, w tem łózek 66. Ceny noclegów od 30 gr.

- POD HOWERLĄ (na Zaroślaku)** Schronisko im. mjr. Hoffbauera Oddziału Stanisławowskiego P.T.T. (adres: poczta Worochta), Z Worochty 5 godz. drogi. Miejsc ogółem 147, ceny noclegów od zł. 1.—
- POD KOSTRZYCĄ** (1350 m n. p. m.) Schronisko Tow. Budowy Schronisk Harcerskich—urządzone z zasiłku M. W. R. i O. P. — spełnia jednocześnie rolę szkolnego schroniska wycieczkowego; użytkowane na kursy Z. H. P. Ogółem 70 miejsc nocleg. 50 łózek
- Pod **WIELKĄ MARYSZEWSKĄ** (1370 m) — Schronisko Karpackiego Towarzystwa Narciarzy we Lwowie 50 łózek
- POD POP IWANEM** na t. zw. Pohorylcu (na przełęczy, łączącej Smotrec z Pop Iwanem 1700 m n. p. m.) Schronisko narciarskie Akademickiego Związku Sportowego w Warszawie. — 25 miejsc
- BESKIDY HUCULSKIE.**
- BURKUT** — Schronisko P. T. T. (Kosów) otwarte cały rok — 22 łózek i 60 sienników.
Cena za nocleg 1 — 2 zł.
- SKUPOWA** (1586 m) na połoninie Bereźniak (1400 m) Schronisko Oddziału P. T. T. w Kosowie (6 km. t. j. 1^{1/2} godziny marszu od drogi pow. nad Czarnym Czeremoszem w Zełenem) 20 miejsc nocleg.
- HRYNIAWA** — schronisko przy Nadleśn. L. P. 10 miejsc noclegowych.
- BABA LUDOWA** (1585 m), na połoninie Masny Prystup — schronisko Oddziału P. T. T. Kosowie 20 miejsc
- W dolinie Czarnego Czeremoszu w **BALTAGULE** pod Rotundą — schronisko Oddziału P.T.T. w Kosowie 30 miejsc
- Pod **LOSTUNEM** (1640 m), w dolinie Popadyńca,— Schronisko Oddziału P. T. T. w Kosowie — 30 miejsc
- Na **KOPILASZU** (1589 m) — schronisko Akademickiego Związku Sportowego w Warszawie — 25 miejsc

„Ten dziwny szmat ziemi zowie się Śląskiem i żył tak długo, i tak ogromną pełnią życia odrębnego, często zapominany przez resztę Polski. Wobec tego zespolenie naszego życia jest największym cudem pośród wszystkich, które przeżywaliliśmy w ostatnich latach, największym triumfem z pośród naszych triumfów”.

J. PIŁSUDSKI

(Przemówienie w Katowicach 28 sierpnia 1922).

Województwo śląskie.

Najważniejsze wycieczki i miejscowości godne zwiedzenia.

Zagłębie węglowe: Katowice — Chorzów — Świętochłowice — Hajduki — Lipiny — Szarlej — Nowy Bytom — Ruda — Mikołów — Rybnik — Tarnowskie Góry — Lubliniec — zakłady przemysłowe, kopalnie węgla, huty żelaza, cynku, ołowiu.

W Katowicach — Muzeum śląskie w gmachu Województwa; sztuka kościelna, przemysł artystyczny, galerja obrazów, etnografja; zbiory przyrodnicze w Zakładach Technicznych, ul. Krasieńskiego; dom oświatowy przy ul. Francuskiej, gmach Urzędu Wojewódzkiego, Śląskie Techniczne zakłady naukowe.

Chorzów — miasto przemysłowe; huta żelaza „Królewska”, kopalnia węgla „Prezydent”, Państwowa Fabryka Związków Azotowych, elektrownia, nowoczesny stadion sportowy z pływalnią. **W Świętochłowicach** huta żelaza „Falwa”. **W Białym Szarleju** kopalnie rudy cynku, ołowiu i żelaza. **W Wielkich Hajdukach** huta żelaza „Batory”. **Tarnowskie Góry**, kolebka górnictwa na Śląsku.

Pszczyna — drewniany kościół św. Jadwigi w parku z XVI w., budowla zrębowa, wieża „na słup”, wewnątrz gotycki, rzeźbiony ołtarz szafiasty z legendą św. Jadwigi z r. około 1500; pałac, park.

Okolice **Pszczyny**: piękne lasy, w sąsiednich wsiach, jak **Ćwiklice**, **Miedzna**, **Grzawa**, **Góra** — charakterystyczne dla Śląska kościoły drewniane.

W **Goczalkowicach** i **Jastrzębiu-zdroju** zakłady kąpielowe, **Piekary**, miejsce odpustowe, **Świerklaniec**, zamek, pałac, park.

Skoczów, zamek piastowski, ratusz barokowy, stare kościółki drewniane w **Kończycach Wielkich**, w **Zamorkach** i **Nierodzimiu**, **Wapienica**, punkt wyjściowy wycieczek górskich. W dolinie **Ludwiki** wielka wodociągowa zapora wodna.

Bielsko — ośrodek przemysłu sukienniczego, — muzeum miejskie w ratuszu; niedaleko w **Starem Bielsku** grodzisko pierścieniowe i gotycki kościół św. Stanisława z XIX w.; w kościele malowidła ściennie z końca XIV w. i ołtarz gotycki pochodzenia krakowskiego z legendą św. Stanisława z początku XVI w.

Cieszyn — położony malowniczo nad **Olzą**, — wzgórze zamkowe z romańską kaplicą św. Mikołaja z XIII w. i gotycką wieżą piastowską z XIV w.; muzeum miejskie w dawnym pałacu **Laryszów** z XVIII w., tutaj rokokowe i klasycystyczne malowidła ściennie z końca XVIII w.; podcienia z XVII w. na **Rynku** i ul. **Głębokiej**, park zamkowy, studnia **Trzech Braci**.



W drodze na **Baranią Górę**.

Województwo
śląskie

OBJASNIENIE ZNAKÓW:

- +—+—+ Granica państwa
- " województwa
- ⊙ Miasto wojewódzkie
- ⊙ " powiatowe
- " miasteczko
- Osada, wieś
- ⚡ Punkt wysokościowy / wysokość w metrach /
- ⌵ Przełęcz
- 🏰 Zamek, ruiny zamku, mur obronny
- ✙ Kościół murowany, ✚ kościół drewniany
- 🏛 Muzeum

Miejscowości posiadające schroniska są pod-rezonane

— rkolne sch osisko
—— lko społeczne schronisko

Cyfra przy znaku oznacza liczbę obiektów



Wycieczki górskie w Beskid Śląski:

Punkty wyjścia: Bielsko-Wisła, nowoczesna miejscowość letniskowa, ośrodek sportów zimowych, zameczek P. Prezydenta R. P. w dolinie Cz. Wiselki. Ustroń, uzdrowisko. Jaworze, uzdrowisko, Brenna, wielka wieś w okolicy Skoczowa (bitwa z Czechami w r. 1920), Istebna, Koniaków, wsi beskidzkie starogóralskie, Bystra i Szczyrk, letniska od strony Żywieckiej.

Wycieczki górskie: 1) z Bielska na Klimczok 1119 m i Magórę 1095 m z zejściem do Szczyrku lub do Bystrej. 2) z Bielska na Klimczok i na Błotny 917 m z zejściem przed dolinę Wapienicy (ze sztucznym jeziorkiem) do Wapienicy, do Jaworza lub do Brenny. 3) z Bielska na Klimczok i dalej grzbietami na Malinowską Skalę z zejściem przez Skrzyczne do Szczyrku lub dolinę Malinki do Wisły. 4) z Bielska przez Klimczok na Baranią 1214 m z zejściem do Milówki lub dolinami Wiselki do Wisły. 5) z Bielska (lub Bystrej) przez Klimczok, Baranią, Ochodzitą do Zwardonia. 6) z Ustronia na Równicę 883 m z zejściem do Polany (wyc. ćwiczebna). 7) z Ustronia przez Równicę, Salmopol na Baranią z zejściem doliną Białej (Czarnej) Wiselki do Wisły (lub do Milówki (ewent. Węg. Górki); 7) z Ustronia na Czantorję 995 m z zejściem do Polany (wyc. ćwiczebna). 8) z Polany na Czantorję i grzbietami na Stożek 975 m z zejściem do Wisły lub do Istebny. 9) z Wisły na Stożek z zejściem do Istebny lub do Jabłonkowa w Czechosłow. (lub z Istebny doliną Olzy do Jabłonkowa), a stąd do schroniska polsk. Tow. „Beskid” w Czechosłow. na Kozubowy 975 m, (zob. przepisy na str. 17. 10) z Wisły doliną Białej Wiselki do źródeł Wisły na Baraniej z zejściem doliną Czarnej Wiselki do Wisły, lub w kotłinę Żywiecką do Węg. Górki, ewent. do Milówki (wycieczka średnio natężająca). 11) Główny szlak Beskidzki w Besk. Śląskim biegnie z Polany przez Czantorję — Stożek — przełęcz Kubalonkę — Baranią Górę — Magórkę Wiślańską do Węg. Górki (12 — 14 godz.).

Przewodniki.

Dr. M. Orłowicz: Przewodnik ilustrowany po Województwie Śląskiem. Książnica - Atlas 1924. Str. 186. — Cena zł. 3,75.

Województwo Śląskie 1918 — 1928, praca zbiorowa pod redakcją dr. L. Ręgorowicza, dr. M. Dworzańskiego i M. Tułacza, Katowice 1928. Str. 348.

Morcinek Gustaw: Śląsk. — Poznań. Wyd. Polskie R. Wagnera „Cuda Polski”, 1933, str. 182.

Mikulskiego: Przewodnik po ziemi śląskiej.

Sosnowski K. Przewodnik po Beskidach i Pieninach z terenami narciarsk. Wyd. III, tom II, Cena zł. 3 — Księg. nakł. „Orbis” Kraków-Dębni.

Galicz Jan dr.: Przewodnik po Beskidzie Śląskim i Śląsku Cieszyńskim. — Cieszyn. Nakł. Oddziału Cieszyńskiego Pol. Tow. Tatrzańskiego „Beskid Śląski” — 1931. Str. 256.

Podzorski A.: Ilustr. przewodnik po Wiśle. — Wisła Druk. Ustroń 1930. Str. 56.

Pietrzykowski Karol: Bielsko, Śląsk — Bielsko, 1929.

Tadeusz Dobrowolski: Sztuka Województwa Śląskiego, Katowice 1933. Nakładem Muzeum Śląskiego w Katowicach.

Schroniska szkolne

Wydziału Oświecenia Publicznego Urzędu Wojewódzkiego Śląskiego.

- BIELSKO** — Bursa im. Ign. Paderewskiego, ul. Starobielska 3 (schronisko prywatne). Miejsc 100 (koców 30). Opłata za nocleg 1 zł. Schronisko otwarte przez cały rok.
- BIERUŃ NOWY** — Szkolna przystań kajakowa ze schroniskiem wycieczkowym (w odległości 1 km od stacji kolejowej nad brzegiem Wisły). Adres: Marjan Leśniewski, nauczyciel. Bieruń Nowy, pow. pszczyński. Miejsc. narazie bez pościeli i koców, 30.
Opłata za nocleg dla młodzieży szkolnej 25 gr., dla młodzieży pozaszkolnej 50 gr. 30 łóżek
- BRENNA** — pow. cieszyński, poczta w miejscu, stacja kolej. Skoczów, — odległość od stacji 14 km.
Publ., szkoła powszechna Nr. 1 (nowy budynek). — 10 „
Łóżka z siennikami i pościelą. — Schronisko ma oddzielne pomieszczenie, dostępne przez cały rok. Opłata za nocleg 25 gr.
- CIESZYN** — Szkoła powszechna im. A. Mickiewicza, plac Kościelny, Łóżka z siennikami i pościelą. — Opłata za nocleg 50 gr. 25 „
- ISTEBNA** — pow. cieszyński, poczta w miejscu, stacja kol. Głębcze, odległość od stacji 10 km. Publ. szkoła powszechna. Miejsc ogółem 20, a mianowicie: 10 łóżek i 10 miejsc na siennikach. Opłata za nocleg 25 gr. 10 „
Schronisko otwarte w okresie wakacyj.
W Istebnej-Zaolzie w publ. szkole powszech-

nej w okresie wakacyj czynne jest również schronisko szkolne, posiadające — 10 łóżek
jednak bez pościeli i koców,

JAWORZE — pow. bielski, poczta w miejscu, stacja kol. Jaworze - Jasienica. Publ. szkoła powszechna I. 10 „
Łóżka bez pościeli i koców. Schronisko czynne w okresie feryj.

KATOWICE —
Szkolne schronisko wycieczkowe w gmachu Śląskich Technicznych Zakładów Naukowych — ul. Krasińskiego 3.

Schronisko wyposażone jest w 40 łóżek z siennikami, pościelą, kocami; umywalnie z bieżącą wodą, ogrzewanie centralne, elektryczność. Schronisko przeznaczone jest dla młodzieży męskiej. Opłata za nocleg wynosi 1 zł, od osób dorosłych, 50 gr. od młodzieży.

Zgłoszenia kierować należy do Sekretariatu Śląskich Technicznych Zakładów Naukowych w Katowicach.

Schronisko otwarte cały rok. 40 „

Pomieszczenie dla wycieczek żeńskich przewiduje się w budynkach publ. szkół powszechnych nr. 4 i nr. 9. Zgłoszenia do Wydziału Oświecenia Publ. Urzędu Wojew. Śląskiego.

KONIAKÓW — (pow. cieszyński, poczta w miejscu, stacja kolej. Głębcze, odl. 12 km lub Zwardoń, odl. 10 km). Publ. szkoła powszechna, (nowy budynek), Łóżka z siennikami i pościelą. — 20 „
Opłata za nocleg 25 gr.

SKOCZÓW — Szkoła powszechna Nr. 2 ul. Bielska 271. — Łóżka z siennikami. — 20 „
Opłata za nocleg 25 gr.

USTRON — poczta i stacja kolej. w miejscu) — 7-kl. publ. szkoła powszechna Nr. 1 (dom Nr. 150). Łóżka z materacami. — 20 „
Opłata za nocleg 25 gr.

WAPIENICA — pow. bielski, poczta i stacja kolej. w miejscu.
Publ. szkoła powszechna I. Schronisko otwarte w okresie feryj. Łóżka bez pościeli i koców. 15 „

WISŁA — (poczta i stacja kolej. w miejscu) —
 7-kl. publ. szkoła powszechna Nr. 1 (nowy
 budynek). Schronisko ma częściowo stałe, od
 dzielne pomieszczenie. Łóżka z siennikami
 i pościelą. — Opłata za nocleg 25 gr. 40 łózek



Wisła, Szkoła powszechna, gdzie mieści się schronisko
 noclegowe.

Schroniska społeczne.

BRZEZIE — stacja kolej. Rybnik.

Osiedle szkolne Zgromadzenia S.S. Urszulanek w Rybniku przyjmuje wycieczki szkolne w czasie wakacyj.

BUCZE HARCERSKIE — koło Górek Wielkich, poczta i stacja kolej. Skoczów. Harcerska Szkoła Instruktorska. Schronisko stałe na 20 osób. Łóżka z siennikami i pościelą. Opłata za nocleg 50 gr. 20 „

ISTEBNA - ZAOLZIE — Schronisko Organizacji Przystosowania Kobiet do Obrony Kraju im.

Michaliny Mościckiej, położone na szlaku Istebna — Barania Góra, Stacja kol. — Wisła. Adres: Istebna, Schronisko P. W. K., telefon Nr. 6, Pomieszczenia na 60 osób. Dostępne dla wycieczek turystycznych i kursów narciarskich w ciągu całego roku, za wyjątkiem okresu feryj letnich. Opłata za nocleg dla wycieczek szkolnych od 50 gr. od osoby, — Całodzienne utrzymanie — 3 zł.

Schroniska górskie.

- Na **BARANIEJ GÓRZE** — przy źródłach Wisły — Schronisko Pol. Tow. Tatrzańskiego Oddziału Górnośląskiego w Katowicach, położone 925 m n. p. m. Adres: Schronisko P. T. T. Barania Góra, p. Wisła. Najbliższa stacja kolej. Milówka lub Wisła o 2^{1/2} wzgl. 3 godziny drogi. Schronisko zagospodarowane. Miejsc ogółem 170, w tem łóżek 40, noclegów prymitywnych 130. Ceny noclegów zł. 1.50 — 2.50; dla członków P. T. T. i młodzieży zł. 0.50 — 1.50.
- Na **BŁOTNYM (Błatniej)** — Schronisko Tow. Przyjaciół Przyrody w Bielsku. (120 łóżek i 10 sienników). — 36 miejsc
- Na **KLIMCZOKU** (Szyndzielna 1001 m) schronisko Beskidenerverein z Bielska z restauracją, miejsc nocleg. 50 „
- Na **KLIMCZOKU**, względnie **Magórcie** (drugi szczyt Klimczoka 1070 m. ^{1/2} g. od Szyndzielni) schronisko Beskidenerverein, miejsc nocleg. 40 „
- Na **RÓWNICY** (883 m n. p. m.) — (gmina i poczta Ustroń, najbliższa stacja kolejowa Ustroń lub Polana). Schronisko Oddziału Górnośląskiego Polskiego Towarzystwa Tatrzańskiego. Zgłoszenia: Schronisko — Równica, poczta Ustroń zawiadowca p. Wit. Maciejewski. Schronisko ma 10 izb noclegowych. Miejsc noclegowych 120, w tem 40 łóżek i 80 sienników. Opłata za nocleg zł. 1.50 — 2.50,

dla członków P. T. T. 0.50 — 1.50, dla młodzieży 10—30 gr. zależnie od liczebności grupy wycieczkowej.

- W SALMOPOLU** — (obok Szczyrku) wojew. krakowskie. Schronisko Tow. Beskidenverein w Bielsku (10 łózek, 12 sienników), 22 „
- Na **STOŹKU** — Schronisko Pol. Tow. Tatrzańskie Oddziału „Beskid Śląski” w Cieszynie, położenie 975 m n. p. m. Adres: Wiśla, Stożek schronisko P.T.T. Najbliższa stacja kol. Wiśla (2^{1/2} godziny drogi). Miejsc noclegowych ogółem 120, w tem 60 łózek. Ceny noclegów od 1.50 — 2 zł. dla członków P. T. T. 0.30 — 1.50 zł., dla wycieczek młodzieży od 10 gr.
- Na **CZANTORJI** schronisko Beskiden - Vereinu tuż przy granicy po stronie czechosłow. (dostępu nie wzbraniają) z restauracją, miejsc nocl. 50 „
- Na **KOZUBOWY** nad Jabłonkowem, nowe wielkie schronisko Polsk. Tow. „Beskid Śląski” w Czechosłowacji, restauracja, miejsc nocleg. 80 „

Województwo tarnopolskie.

Najważniejsze wycieczki i miejscowości godne zwiedzenia.

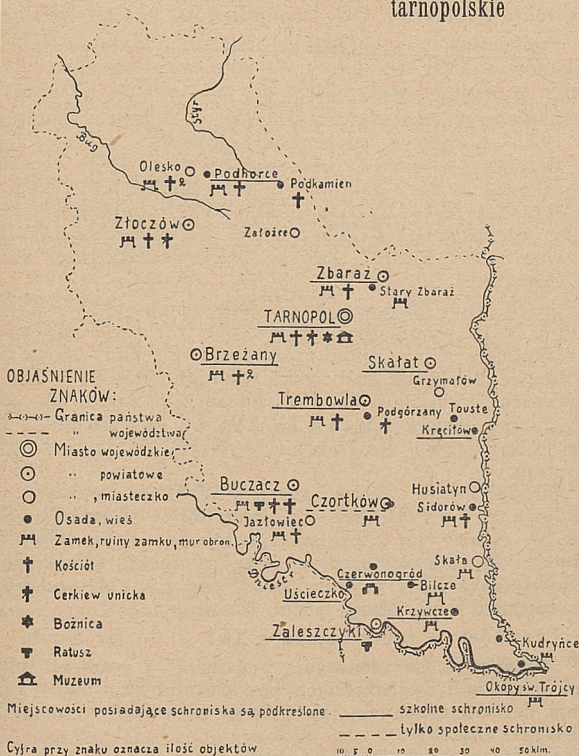
Tarnopol, miasto wojewódzkie;—b. zamek Tarnowskich z XVI w., obecnie koszary, późny renesans; kościół OO. Dominikanów z XVIII w. pod wezw. św. Wincentego z Ferrary, rokoko (freski St. Strońskiego); cerkiew paraf. z XVI/XVII wieku; bożnica z XVII w., późny renesans; Muzeum polskie.

Zbaraż — zamek Zbaraskich z około 1630 r; kościół i klasztor OO. Bernardynów pod wezw. św. Antoniego z XVII w., barok. W Zbarażu Starym ruiny dawnego zamku.

Trembowla — ruiny zamku z XIV — XVII w.; kościół i klasztor OO. Karmelitów z XVII w., barok; kamieniołomy. W **Podgórzanach** ruiny monasteru OO. Bazyljanów z XVII w.

Wycieczka do Oleska i Podhorzec — przez Ożydów lub Złoczów. W **Olesku** — zamek Daniłowiczów i Sobieskich z ostatnich lat XVI w., późny renesans; kościół paraf. z r. 1597 pod wezw. Św. Trójcy, renesans; kościół i klasztor OO. Kapucynów z r. 1753, późny barok. W **Podhorcach** — zamek Koniępcolskich, Sobieskich i Rzewuskich z roku 1635 — 1640, barok; kościół, park i piękna okolica. W **Złoczowie** — zamek Sobieskich z r. 1634 — 1636 (obecnie więzienie), barok; kościół par. z XVIII w. (dawniej OO. Pijarów)

Województwo tarnopolskie



pod wezw. Wniebowzięcia N. P. M., późny barok; cerkiew par., dawniej kościół z 1624 r. pod wezw. Zmartwychwstania Pańskiego, późny renesans.

W **Brodach** szczątki zamku z XVII w., pomnik Józefa Korzeniowskiego (tablica pamiątkowa w miejscu, gdzie stał jego dom rodzinny). **Leszniów**, stara synagoga renesansowa, ślady murów, klasztor OO. Dominikanów, kościół barokowy.

Podkamień, pow. brodzki — kościół i klasztor OO. Dominikanów z XVII w., barok; — stąd na Poczajów i Krzemieniec w wojew. wołyńskim lub na Założce (Woroniaki).

Zadwórze, pow. przemysłański, — mogiła poległych w r. 1920. — **Milatyn**, miejsce odpustowe.

Brzeżany — zamek Sieniawskich z r. 1540, renesans; w barokowej kaplicy nagrobki Sieniawskich z XVI i XVII w., kościół par. z XVI—XVII w, pod wezw. Narodzenia N. P. M. gotyk, renesans; kościół i klasztor OO. Bernardynów z XVII w, pod wezw. św. Piotra i Pawła i M. B. Różańcowej, barok; staw, jar Złotej Lipy.

Jar Strypy—**Buczacz**, gdzie ruiny zamku z XV—XVI w.; ratusz z XVIII w. rokoko; cerkiew par. z r. 1610 pod wezw. św. Mikołaja, późny renesans (wewnątrz cenny ikonostas); kościół par. z r. 1765 pod wezw. Wniebowzięcia N. P. M., późny barok i rokoko. W pow. buczackim **Jazłowiec**, gdzie ruiny zamku Jazłowieckich z XV/XVI w.; kościół par. z XVI wieku pod wezw. Wniebowzięcia N. P. M., późny gotyk i renesans.

Miodobory: — **Skałat** zamek w XVII w., po zniszczeniu odbudowany w XVIII w. — **Grzymałów** — **Touste** — **Krećciłów**, — piękny jar Zbrucza, pustelnia „Boży Grób” — **Husiatyn**. W **Sidorowie**, pow. kopyczyński, ruiny zamku Kalinowskich z XVII w, oraz kościół par. z r. 1741 pod wezw. Zwiastowania N. P. Marji, późny barok.

Czortków — ruiny zamku z XVI w. — jar Seretu

Monastyrek ze „świątynią pogańską” i zamkami tureckimi w skałach nadbrzeżnych jaru Seretu, **Horyhłady** z szeregiem dziwów skalnych, jak „sfinks podolski” i „puhar Sobieskiego i t. p.

W pow. borszczowskim: **Skała** z ruinami zamku Lancokorońskich z XVI w.; **Bilcze** Złote z jaskinią Werteba, — **Krzywcze** (baszty zamkowe z XVII w.) ze wspinałkami jaskiniami gipsu krystalicznego; **Kudryńce** z ruinami zamku Herburtów z XVII w.

Jar Dniestru — Zaleszczyki z ratuszem rokokowym z XVIII w., piękne położenie, sady morelowe, winnice; — **Okopy św. Trójcy** z fortyfikacjami z XVII w.

Uściczko, malowniczy jar Dniestru, **Czerwonogród** zamek z początków XVII w., przerobiony częściowo na pałac, wodospad Dżurynu.

Przewodniki:

Przewodnik po Województwie Tarnopolskiem. — Nakładem Podolskiego Tow. Turyst. Krajoznawcz. w Tarnopolu, 1928. Str. 140. Oprawny cena — zł. 6,

Kunzek Tomasz. Ziemia podolska Opis krajoznawczo-turystyczny województwa tarnopolskiego. Z 26 ilustr. i mapą. Tarnopol 1935. Nakł. Sekcji popierania turystyki Podolskiego Tow. T. Krajoznawczego w Tarnopolu, str. 48.

Kunzek Tomasz: Nasze Podole. Opis krajoznawczo-turystyczny wojew. tarnopolskiego, — Tarnopol, 1930.

Kryczyński Wł.: Zamek w Podhorcach. Biblioteka Powszeczna. Wyd. Zuckerkandla w Złoczowie.

Inż. Żmigrodzki Kazimierz: Powiat Złoczowski. Złoczów, 1929. Nakł. Powiat Tow. Krajoznawczego. Str. 80. Zł. 1.50.

Dr. Charewiczowa Łucja: Dzieje miasta Złoczowa, Złoczów, 1927. Wyd. Powiat. Tow. Turyst.-Krajozn., zł. 4.

Aleksander Czołowski i Bohdan Janusz: Przeszłość i zabytki woj. tarnopolskiego. Poznań 1926, str. 193, quarto i 78 tablic.

Henryk Ślaski: Zbaraż w przeszłości i terażniejszości. Opis historyczno-krajoznawczy powiatu, 1934. Nakł. Oddziału Zbaraskiego Podolskiego Tow. Tur.-Kraj. w Tarnopolu, Str. 68. zł. 1.—

Missona K.: Przewodnik po Trembowli i powiecie. — Wydawnictwo Podolskiego Tow. Turystyczno-Krajoznawczego, 1930. str. 25 — gr. 50,

Opacki Józef: Przewodnik po Czortkowie i okolicy. Nakł. Oddziału Podol. Tow. Turyst. - Krajozn. Czortków, 1931. Str. 68, zł. 1.50.

Urbański Wincenty: Przewodnik po powiecie buczacim. Buczacz, 1931. Nakł. Oddziału Podol. Tow. Turyst.-Krajozn. Str. 32, zł. 1.50.

Opacki Józef prof. Przewodnik po powiecie borszczowskim. Nakł. Podolskiego Tow. Tur.-Krajoznawczego Oddziału Borszczów 1935.

Schwarz Józef: Przewodnik informacyjny po Zaleszczykach i okolicy. — Tarnopol, 1931. Wyd. Podol. Tow. Tur. Krajozn. Str. 67, zł. 1.50.

Wiktor Nechay: Przewodnik po jaskiniach w Krzywczu Tarnopol, 1933. Nakł. Podol. Tow. Turyst.-Krajoznawczego. Str. 30, — 50 gr.

Schroniska szkolne:

- BILCZE ŻŁOTE** — (pow. borszczowski, poczta w miejscu, stacja kol. Jezierzany-Piłatkowce), 7-kl. publ. szkoła powszechna. — Schronisko ma oddzielne pomieszczenie; posiada 20 łóżek i 20 miejsc na matach słomianych. — 20 łóżek
- BRZEŻANY** — Państwowe Gimnazjum, — 20 „
Schronisko ma oddzielne pomieszczenie.
- BUCZACZ** — Państw. Gimnazjum, ul. Słowackiego 18. — Łóżka z materacami. 20 „
- CZORTKÓW** — Schronisko Podolskiego Tow. Turystyczno - Krajoznawczego w baszcie zamkowej. Szkolnych łóżek 6. —
Łóżka z pościelą. Opłata za nocleg dla młodzieży szkolnej 50 gr.
- KRĘCİLÓW** — (pow. skałacki, poczta Touste, st. kolej. Chorostków—odległość od stacji 29 km) Publiczna szkoła powszechna. — Schronisko mieści się w Domu Podolskiego Tow. Tur. Krajozn., wynajętym na szkołę.
Łóżka z materacami. Opłata za nocleg 30 gr. 20 „
- KRZYWCZE GÓRNE** — pow. borszczowski, poczta Krzywcze n/Dn. stacja kolej. Germakówka. — 4-kl. publ. szkoła powszechna. Łóżka z materacami. — 20 „
- OKOPY ŚW. TRÓJCY** — (poczta w miejscu, stacja kolej. Iwanie Puste) — 7-kl. publ. szkoła powszechna (w czasie feryj opiekuje się schroniskiem p. Piotr Nowicki kom. post. P.P.), 20 „

- PODHORCE** — dół — (pow. złoczowski, poczta Podhorce koło Złoczowa, stacja kolej. Ożydów), — 3-kl. publ. szkoła powszechna, — 20 łózek
- SKAŁAT** — najbliższa stacja kolej. Borki Wielkie w odległ. 21 km) 7-kl. publ. szkoła powszechna męska ul. J. Piłsudskiego 23.
Łóżka z siennikami, 20 „
- TARNOPOL** — 7-kl. publ. szkoła powszechna męska im. św. Kazimierza, ul. Lelewela 13,— 20 „



Schronisko w Kręciłowie,
dom Podolskiego Tow. Tur. - Krajoznawczego.

- TREMBOWLA** — 7-kl. publiczna szkoła powszechna męska, — przy ul. Mickiewicza 1, róg ul. Słowackiego, — 20 „
- UŚCIECZKO** — (poczta w miejscu, stacja kolej. Worwolińce), — 4-kl. publ. szkoła powsz. — 10 „

- ZALESZCZYKI** — Państwowe Seminarjum Nauczycielskie męskie, Łóżka z siennikami — częściowo i z bielizną pościelową. Opłata za nocleg 50 i 30 gr, 30 łóżek
- ZBARAŻ** — 7-kl. męska publ. szkoła powszechna im. Skrzetuskiego, — 20 „

Schroniska społeczne:

- KRZYWCZE GÓRNE** — (pow. borszczowski) — Schr. Podol. Tow. Turyst.-Krajoznawczego w Tarnopolu — w Zamku — czynne cały rok, Cena noclegu 50 gr. i 1 zł. — 14 miejsc
- PODGÓRZANY** — (pow. trembowelski). Schronisko Podolskiego Tow. Tur.-Krajozn. w 4 odnowionych celach ruin monasteru,
- TREMBOWLA** — Schronisko Podol. Tow. Turyst.-Krajozn., — dom własny, czynne w okresie letnim. Łóżka z pościelą, — 8 miejsc
- ZALISZCZYKI** — Schronisko Podolskiego Tow. Turystyczno-Krajoznawczego, dom własny — otwarte cały rok, — 26 łóżek
Cena noclegu 1 zł. i 50 gr.
- W Hucisku Brodzkiem i Suchodołach (pow. brodzki) kilkuosobowe schroniska w miejscowych domach ludowych,
- BEREMIANY** (pow. borszczowski nad Dniestrem) schronisko prywatne otwarte tylko w sezonie letnim o 10 łózkach, własność bar, Franciszka Heydla, opłata 50 gr. za noc,
- SKOMOROCHY** (pow. buczacki) schronisko Wydziału Powiatowego w Buczaczu, otwarte tylko w sezonie letnim, 8 łózek, opłata 50 gr.

Województwo warszawskie.

Najważniejsze wycieczki i miejscowości godne zwiedzenia.

Wycieczki jednodniowe: z Warszawy do **Bielan**, **Młocin** i **Puszczy Kampinoskiej**; — do **Otwocka Wielkiego**—ruiny barokowego pałacu Bielińskich z XVII/XVIII w.; do **Natolina** z parkiem i pałacem z XVIII w. (klasycyzm); — do **Wilanowa**, — park i pałac, barok, XVII w.; — do **Jabłonny**, park i pałac, klasycyzm XVIII w.; — do **Czerska**, ruiny zamku książąt Mazowieckich z XIV w.; przez **Sochaczew**, gdzie kościół par. Najśw. Marji P., barok, XVIII w. i ruiny zamku książąt Mazowieckich XIV w. do **Żelazowej Woli**, miejsca urodzenia Chopina z dworkiem Chopina; — **Brochów**, kościół par. św. Rocha, obronny, XVI — XVII w..

W powiecie błońskim: **Błonie**, kościół par. św. Trójcy, dawniej romański, później przebudowany; **Rokitno**, kościół par. Wniebowzięcia N. M. P., barok, XVIII w.. W powiecie grójeckim: **Góra Kalwarja** z kościołami barokowymi z XVII i XVIII w., **Grójec** z kościołem par. św. Mikołaja, gotyk XV w. i z bożnicą drewnianą z początku XIX w.. W **Mińsku Mazowieckim**, kościół par. Narodzenia N. M. P., barok, XVIII w., przebudowany oraz pałac, klasycyzm, XVII — XVIII w..

W powiecie radzymińskim: **Kobyłka**, kościół pojezuicki św. Trójcy, barok, XVIII w..

Wycieczka Wisłą z Warszawy do Torunia: **Modlin** — **Zakroczym**, kościół paraf. św. Krzyża, gotyk, XVI w., — **Czerwińsk** z dawnym opanctwem kanoników lateraneń-

skich; kościół i klasztor romański z XII w., przebudowany w renesansie i baroku. — **Wyszogród**, kościół parafjalny św. Trójcy, barok, XVIII w.; kościół ewangelicki, gotyk, XV w.; i bożnica, barok XVIII w., — **Płock**, słynny z malowniczego położenia i zabytków: katedra, dawniej romańska, przebudowana w XVI w.; dzwonnica katedralna, gotyk XIV — XV w.; „baszta szlachecka”, gotyk XIV w.; kościół paraf. św. Bartłomieja, barok XVIII w.; ratusz, klasycyzm, XIV w.; muzea, — **Dobrzyń** — **Włocławek**, największy ośrodek przemysłowy i handlowy na Kujawach. W Włocławku zabytki: katedra Wniebowzięcia N. M. P., gotyk XIV—XV w., przebudowana; kościół parafjalny św. Jana, gotyk XVI w.; kościół św. Witalisa, gotyk XIV w. i kościół poreformacki, barok XVII w.; — **Nieszawa**, kościół farny św. Jadwigi, gotyk, XV w.; kościół po franciszkański św. Krzyża, gotyk, XV w.; ratusz, klasycyzm XIX w. — **Ciechocinek**, zdrojowisko, łącznie, basen kąpielowy. — **Złotorja** (ruiny zamku).

Wycieczka do Łowicza i księstwa Łowickiego, jako ciekawego terenu etnograficznego. **Łowicz**: kolegiata Wniebowzięcia N. M. P., barokowa, XVIII w.; kościół pijarski Najśw. M. P., barok, XVII w.; kościół św. Leonarda, barok XVII w.; kościół Bernardynek Najśw. M. P. barok, XVII w.; kościół par. św. Ducha, dawniej gotycki z XV w. przebudowany; gmach pomisjonarski, barok XVII w.; domy zabytkowe. — **Arkadja** z parkiem romantycznym z XVIII w. — **Nieborów** z pałacem barokowym z XVII w. — **Zduny**, typowa wieś łowicka. — **Złaków kościelny**. — ognisko książackie kultury, sztuki i przemysłu ludowego. — **Bielawy** z kościołem par. Nawiedzenia N. M. P., gotyk XV w. — **Chróślin** z kościołem par. św. Michała, gotyk, XVI w. — **Sobota** z kościołem par. św. Piotra i Pawła, gotyk, XVI w.

Wycieczka do jezior Kujawskich—Chodecz.

Godne ponadto zwiedzenia:

Skierniewice kościół par. św. Jakóba, klasycyzm, XVIII w.; dawny pałac prymasowski, XVII — XVIII w..

W powiecie rawsko-mazowieckim: **Boğuszyce**, kościół drewniany, polichromowany św. Stanisława, XVI w., **Inowłódz**, kościół par. gotyk, XVI w.; kośc. św. Idziego, romański, XI—XII w., **Rawa**, kościół pojezuicki Niepok. N. M. P. z klasztorem, barok; kościół poaugustjański Nawiedzenia N. M. P. barok, XVIII w.; kościół ewangelicki, gotyk, przebudowany w XVIII w.; ruiny zamku książąt Mazowieckich, XIV w.;

Województwo warszawskie

OBJASNIENIE ZNAKÓW:

- ↔ Granica państwa
- - - województwa
- ▭ Stolica państwa
- ⊙ i siedziba Urzędu Wojewódzkiego
- ⊙ Miasto powiatowe
- „ miasteczko
- Osada, wieś
- ⌘ Zamek, ruiny zamku, mur obronny
- ⌘ Baszta, wieża
- ⊙ Brama
- ⊙ Katedra
- ⊙ Kościół

- ⊙ Pałac
- ⊙ Ruiny pałacu
- ⊙ Dwór drewn.
- ⊙ Skupisko domów
- ⊙ Ratusz
- ⊙ Spichrz

Cyfra przy znaku oznacza ilość obiektów

Miejscowości posiadające schroniska są podkreślone:

- ⊙ Dzwonnica mur.
- ⊙ Bożnica mur.
- ⊙ „ „ dREW.

0 5 10 20 30 40 50 60 70 80 90 100

W powiecie kutnowskim: **Głogowiec**, kościół par. św. Wojciecha, gotyk XVI w.; **Oporów**, kościół par. św. Marcina, gotyk, XV w. oraz szlachecki zameczek obronny, gotyk, XV w.,

W powiecie włocławskim **Brześć Kujawski**, kościół św. Stanisława, gotyk, XIV w.; kościół poddominikański św. Michała, obecnie barokowy z XVII w.,

W powiecie płońskim: **Miszewo Murowane**, kościół par. św. Anny, gotycki centralny, XV w. później przebudowany. **Płońsk**, kościół par. Wniebowzięcia N. M. P., gotyk XV w.,

W **Sierpcu** kościół par. św. Witalisa i Modesta, gotyk, XV w., kościół i klasztor pobernardyński Wniebowzięcia N. M. P., gotyk, XV — XVI w., kościół św. Ducha, dawniej gotycki, obecnie barokowy z XVIII w.,

W pow. lipnowskim: **Bobrowniki** z ruinami zamku na wyspie, XV w.; **Lipno**, gdzie kościół par. Wniebowzięcia N.M.P., XVI w. oraz ratusz, klasycyzm, XIX w. — **Skepe — Wymyślin**, kościół i d. klaszt. Bernardynów XVI—XVII w.; jeziora.

W **Rypinie** kościół par. św. Trójcy, gotyk, XIV w., później przebudowany, „Brama sierpecka”, gotyk, XIV w.,

W powiecie ciechanowskim: **Ciechanów**, kościół par. Narodzenia N. M. P., gotyk XV w.; kościół filjalny Nawiedzenia N. M. P., gotyk XV w.; ruiny zamku książąt mazowieckich, XIV w., — **Opinogóra** z pamiątkami po Z. Kasińskim,

W **Mławie** kościół par. św. Trójcy, klasycyzm, XIX w., spichrze XVIII — XIX w.,

W **Makowie**, kościół farny Bożego Ciała, gotyk, XVI w.,

W **Przasnyszu** kościół pobernardyński Wniebowzięcia N. M. P. obecnie OO, Pasjonistów, gotyk, XVI w.; kościół św. Ducha, gotyk XV w.; kościół Bernardynek św. Klary i Józefa, barok, XVII w.; bożnica, barok, XVIII w.; ratusz, klasycyzm XIX w.

W **Pułtusku** kolegiata Zwiast. N. M. P., gotyk, XV w., przebudowana w renesansie; zamek, założony w XVI w. wieża ratuszowa, gotyk, XVI w.

Przewodniki:

Informacyjno-turystyczny przewodnik po województwie warszawskim, opracowany przez Warszawski Wojewódzki Komitet Regionalny i Polskie Tow. Krajoznawcze. Oddział Warszawski, Warszawa, 1932, str. 288.

Okolice Warszawy. Krajobraz i zabytki, Praca zbiorowa. P. T. K. Warszawa, 1927 — str. 56, zł. 1.50.

Przewodnik geologiczny po Warszawie i okolicy — praca zbiorowa, Warszawa 1927.

R. Kobendza i J. Kołodziejczyk: Przewodnik florystyczny po okolicach Warszawy, str. 99.

St. Sumiński i Sz. Tenenbaum: Przewodnik zoologiczny po okolicach Warszawy — Warszawa, 1921, str. 100.

Cztery wycieczki po Puszczy Kampinoskiej — J. i R. Kobendzów — Warszawa 1929. P. T. K. — str., 40, zł. 0.50.

Al. Janowski: Wycieczka do Starego Otwocka. — Warszawa 1926, P. T. K. — str. 16 zł. 0.50.

E. Łuniński: Wilanów. Warszawa 1915, — zł. 4.

Zbiory wilanowskie. Nakł. Adama Branickiego. Warszawa 1934, str. 28.

Al. Janowski: Wycieczka do Czerska. — Warszawa 1926. P. T. K. — str. 16, zł. 0.50.

Al. Janowski: Wycieczka do Żelazowej Woli. — Warszawa 1926, P. T. K. — str. 11, zł. 0.50.

Dr. R. Fleszarowa: Z biegiem Wisły. Wisłą do Torunia. P. T. K. Warszawa 1933. — zł. 0.75.

Grzelak W.: Łódką z biegiem Wisły. W-wa 1931,—zł. 8.

Podhorska Okołów Marja: Kajakiem z Warszawy. Wycieczki 1, 2, 3 i 4 dniowe. — Warszawa 1935. Główna Księgarnia Wojskowa, str. VI i 196.

Macieszyna Marja: Katedra Płocka. Wyd. 2. Płock 1922. Tow. Nauk.

P. Czarnecki: Ilustrowany Przewodnik po Włocławku i okolicy. Włocławek 1931. Nakł. Kom. Regjon. Str. 47.

Jankowski St.: Przewodnik ilustrowany po Włocławku. Włocławek 1922.

Dembicki Ignacy dr.: Ciechocinek. C. 1930.

A. Bluhm - Kwiatkowski: Przewodnik po Łowiczu. — Łowicz P. T. K. 1927. — Str. 48.

Oczykowski Romuald: Przechadzka po Łowiczu. Wyd. 2. Łowicz 1922. Księgarnia K. Rybickiego.

Chmielińska Anna: Księżacy. (Łowiczanie). Kraków 1925. Księg. Geogr. „Orbis”.

Ks. dr. Łomiński Leon: Spała i jej okolice. Łódź 1930. Str. 73.

W. St. Gawarecki: Przewodnik historyczny po Pułtusku. Pułtusk 1930, Str. 86.

Henryk Rybus: Kolegjata w Pułtusku. Łódź 1933.

Schroniska szkolne:

- CHODE CZ** — Publiczna szkoła powszechna ul. Brzeska Nr. 2a. — 10 łózek
- CIECHOCINEK** — 7-kl. publiczna szkoła powszechna im. Marszałka Józefa Piłsudskiego, ul. Toruńska. Łóżka z materacami. Opłata za nocleg 30 gr., dopłata za pościel 25 gr. 30 „
- ŁOWICZ** — Państwowe Seminarjum Nauczycielskie męskie im. Marszałka Józefa Piłsudskiego, ul. D-ra Stanisławskiego 31. Opłata za nocleg 30 gr. — 20 „
Oddział Pol. Tow. Tur.-Krajoznawczego dostarcza przewodników, wynajmuje autobusy po nadesłaniu zadatku i podaniu ilości uczestników, udziela pisemnych informacji po nadesłaniu znaczków na odpowiedź.
Listy na tydzień przed przyjazdem kierować do Oddziału Polskiego Tow. Krajoznawczego w Łowiczu, ul. Kościuszki 12.
- PŁOCK** — 1) 7-kl. publiczna szkoła powsz. im. św. Jadwigi ul. Dobrzyńska 17. Łóżka z materacami. Opłata za nocleg 30 gr., dopłata za pościel 25 gr. 30 „
2) Ponadto w Przystani Harcerskiej nad Wisłą umieszczono 20 łózek szkolnych. W przystani znajduje się warsztat reperacyjny dla łodzi i kajaków. Opłata za nocleg 30 gr., dopłata za pościel 25 gr. 20 „
- WŁOCŁAWEK** — Publ. szkoła powszechna Nr. 7, ul. Stodolna (Plac Staszica 1). 20 „
Oddział Pol. Tow. Tur.-Krajoznawczego dostarcza przewodników, pośredniczy w wynajęciu środków lokomocji, udziela informacji, Listy należy kierować pod adr. Oddziału P. T. K. we Włocławku ul. Słowackiego 1a, na kilka dni przed terminem przyjazdu.
- WYSZOGRÓD** — (pow. plocki, poczta w miejscu) Publ szkoła powszechna, ul. Płocka 15. 10 „

*„Wszystko piękno w mej duszy przez Wilno
pieszczone. Tu pierwsze słowa miłości, tu pierw-
sze słowa mądrości, tu wszystko, czem dziecko
i młodzieniec żył w pieszczocie z murami i w pie-
szczocie z pagórkami. Jedno z najpiękniejszych
miast w świecie”.*

J. PIŁSUDSKI

*(Przemówienie na zjeździe Legjonistów w Wilnie
12 sierpnia 1928).*

Województwo wileńskie.

Najważniejsze wycieczki i miejscowości godne zwiedzenia.

Wilno. — Obok Lwowa i Krakowa najpiękniejsze miasto polskie, pełne pamiątek i wspomnień. — Ostra Brama — fragmenty gotyckie, attyka wczesnobarokowa, kaplica klasycystyczna — w. XVI, XVII, XIX. Cudowny obraz M. B. Ostrobramskiej z drugiej połowy XVI w., Kościół św. Teresy — architektura barokowa z pierwszej połowy XVII w., ołtarze i dekoracja wnętrza rokokowa z pierwszej połowy XVIII w., Góra Zamkowa — ruiny zamku gotyckiego z XV w., Góra Trzykrzyska (widok na miasto), Katedra — fragmenty gotyckie z XV w. (fundacja W. Ks. Witolda), mury renesansowe z pierwszej połowy XVI w., przebudowa klasycystyczna (portyk, galerie kolumnowe, wnętrze) z drugiej połowy XVIII w., Kaplica św. Kazimierza, barokowa z pierwszej połowy XVII w., dekoracja wnętrza częściowo z końca XVII w., Wskarbcu m. in. insygnia królewskie odnalezione w r. 1931. Kościół św. Anny — gotyk, połowa XVI w., Kościół pobernardyński — gotyk, XVI w.; ołtarze rokokowe z drugiej połowy XVIII w., zakrystja gotycka, XVI w., Kościół św. Michała — renesans, początek XVII w.; barokowe nagrobki Sapiehów z XVII w., Kościół św. Jana — gotyk XV w., fasada i ołtarze rokokowe z połowy XVIII w., Uniwersytet — dziedziniec Skargi, barokowy z XVII w., dzie-

dziniec Poczobutta, barokowy XVII w. z klasycystyczną fasadą. Obserwatorium Astronomiczne z drugiej połowy XVIII w.. Biblioteka Publiczna i Uniwersytecka — sala biała, klasycystyczna, z drugiej połowy XVIII w., sala Smuglewicza, klasycystyczna z początku XIX w., Kościół św. Piotra i Pawła na Antokolu — barok, druga połowa XVII w.; barokowe dekoracje stiukowe wnętrza z końca XVII w..—Kościół św. Katarzyny — rokoko, połowa XVIII w.; obrazy Czechowicza. Kościół Misjonarzy — rokokowy z połowy XVIII w.. Kościół Wizytek — rokokowy z połowy XVIII w., obrazy Czechowicza. Muzeum Towarzystwa Przyjaciół Nauk, pamiątki przeszłości, zbiory dzieł sztuki. Muzeum Przedhistoryczne i Etnograficzne Uniwersyteckie. Klasztor pobazyljański — „cela Konrada”. Cmentarz na Rossie — mauzoleum z sercem J. Piłsudskiego, groby zasłużonych.

Wycieczki statkiem do Werek i Zielonych Jezior.

Werki — Pałace i zabudowania klasycystyczne z drugiej połowy XVIII w. Park (widok na Wilję).

Ponary — Landwarów — Troki. W Trokach jeziora, ruiny zamku na wyspie i zamku lądowego, gotyckie z XV w., Fara barokowa z początku XVII w. Cudowny obraz Matki Boskiej trockiej z połowy XVI w., Kenesa karańska.

Puszcza Rudnicka — Olkieni,

Wilno — Mickuny — Ławaryszki (puszcza) — Michaliszki (kościół barokowy z XVII w. barokowa dekoracja stiukowa wnętrza) — miasteczko i jezioro Świr-Kobylnik — największe w Polsce jezioro Narocz. Miadzioł nad jeziorem *Miastro* (kościół rokokowy z XVIII w.).

Brasław, jeziora, — Druja (kościół pobernardyński barokowy z XVII w., kaplice barokowe z XVIII w.) — **Dzisna.**

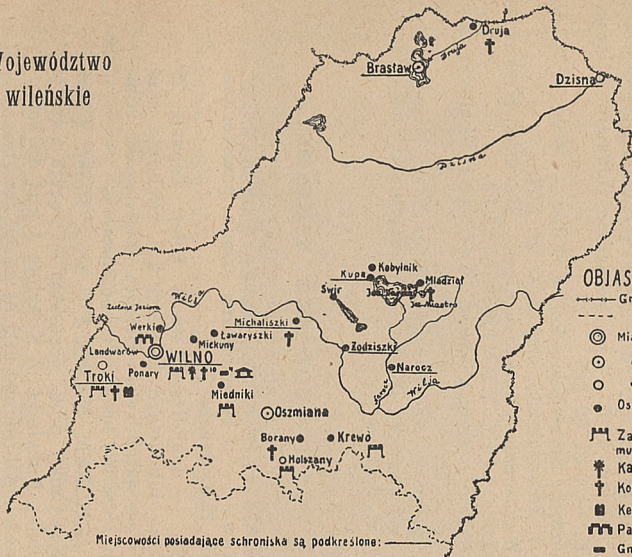
Wilno — Miedniki Królewskie (ruiny zamku gotyckiego z XV w.) — **Oszmiana — Holszany** (zamek renesansowy z XVI w.) — **Boruny** (kościół pobazyljański rokokowy z XVIII w.)—**Krewa**—ruiny zamku gotyckiego z XIV—XV w.

Przewodniki:

Prof. Kłos J.: Dwa dni w Wilnie. — Wilno 1929. Wyd. P. Touring-Klubu.

Kłos J.: Wilno — Przewodnik krajoznawczy. Wyd. 2. P. T. K. Wilno, 1929 — str. 294. — zł. 4.50.

Województwo wileńskie



OBJASNIENIE ZNAKÓW:

- +— Granica państwa
- - - - - " województwa
- ⊙ Miasto wojewódzkie
- " powiatowe
- " miasteczko
- Osada, wieś
- ⌘ Zamek, ruiny zamku, mur obronny
- ✙ Katedra
- ✚ Kościół
- ⌘ Kenasa karaimska
- ⌘ Pałace
- ⌘ Gmach, dom
- ⌘ Muzeum

Miejscowości posiadające schroniska są podkreślone: _____

Cyfra przy znaku oznacza ilość obiektów

0 5 10 20 30 40 50 km.

Jerzy Remer: Wilno. — Poznań 1934. Wyd. Polskie Wegnera „Cuda Polski”. — Str. 212.

Zahorski Władysław dr. Przewodnik po Wilnie. Wyd. 5, poprawione i uzupełnione przez dr. Marję Łewmiańską, Wilno 1935. Nakł. i druk J. Zawadzki str. VIII+200, 1 plan.

Wilno. Plan miasta 1 : 15,000. Wilno 1935. Nakł. Wileńskiego Oddziału P. T. K. Druk. Artystyczna Grafika.

Plan miasta Wilna. Skala 1 : 12,500, wyd. nowe, popr. Wilno 1935, Nakł. J. Zawadzki.

Lorentz St. dr.: Wycieczki po województwie wileńskim. Wilno, 1932. Wyd. nakładem Oddziału Wileńskiego P. T. K. — 1 zł, 80 gr.

Jarocki Stanisław: Okolice Wilna, — Wilno 1925. Nakł. Druk. J. Zawadzkiego, str. 77. — zł. 1,60.

Wołosowicz Stanisław: Ziemia Wileńska, Kraków 1925. Nakł. księg. „Orbis”, str. 130 — zł. 3,40.

Wilno i ziemia wileńska. Wyd. Regj. Komitetu Wojew. w Wilnie, 1929.

Pawłowski Henryk: Znaszli ten kraj? Narocz i okolice. Szkic krajoznawczy. Wilno 1933. Wyd. Pow. w Postawach, str. 32, zł. 0,75. —

Schroniska szkolne.

BRASŁAW — (w miejscu stacja kolejki wąskotorowej) — 7-kl. publiczna szkoła powszechna, ul. Skażnieńska 21. — 20 łózek


DZISNA — (najbliższa stacja kolej. Zahacie 29 km.—lub dojazd do stacji kol. Głębokie, stąd latem autobusy do Dzisny). Państwowe Gimnazjum im. ks. G. Piramowicza. — 20 „

NAD JEZIOREM NAROCZ — wieś *Kupa*, gmina Kobylniki, pow. postawski — poczta i stacja kolej. Kobylniki. Z Kobylnik 3 km. do schroniska, położonego nad brzegami jeziora.

W okresie lata stała komunikacja autobusowa między Wilnem i Naroczą.

Szkolne schronisko wycieczkowe Kuratorjum Okręgu Szkolnego Wileńskiego. Schronisko mieści się w specjalnie na ten cel zbudowanym budynku, Łóżka z materacami. Schronisko

posiada duże sale i pokoje dla pojedynczych osób. Opłata za noclegi: pojedynczo nauczycielstwo 60 gr, młodzież szkolna 40 gr., inni 75 gr. Wycieczki zbiorowe: nauczycielskie po 40 gr. od osoby, wycieczki młodzieży szkolnej 20 gr. od osoby. inne po 60 gr. Za pościel (dwa prześcieradła) dopłata 25 gr. jednorazowo. W zimie za opał dodatkowo po 25 gr. od noclegu. Wyżywienie na miejscu od 2 zł.



Szkolne schronisko wycieczkowe nad Naroczą.

dziennie. W przystani schroniska 5 żagłówek i 40 kajaków. Zgłoszenia pod adresem: Szkolne schronisko wycieczkowe nad Naroczą — poczta Kobylniki, woj. wileńskie. Telefon: poczta Kobylniki Nr, 5.

100 „

Schronisko wybudowane zostało w roku 1933 z inicjatywy i staraniem Kuratorjum Okręgu Szkolnego Wileńskiego. Budowę przeprowadziła Państwowa Szkoła Rzemiosł Budowlanych w Wilnie według projektu inż. arch. Jana Borowskiego, rozplanowanie zaś pod względem ogrodniczym wykonała Państwowa Szkoła Ogrodnicza w Wilnie. Koszty budowy wyniosły 35.000 zł. Schronisko położone malowniczo na wysokim brzegu jeziora Narocz.

TROKI — (poczta Nowe Troki — stacja kolejowa Stare Troki na linii Wilno—Grodno), Ze stacji do Trok 4 km. Z Wilna do Trok stała komunikacja autobusowa (podobnie z Landwarowa). Państwowe Seminarjum nauczycielskie żeńskie, ul. Szkolna 6.

40 łózek

Schronisko pomieszczone w osobnym budynku. — Łóżka z materacami, wyżywienie w internacie. Opłata za nocleg: pojedynczo, nauczycielstwo 60 gr. młodzież szkolna 40 gr; wycieczki zbiorowe: nauczycielskie po 40 gr. młodzieży szkolnej po 20 gr., inne po 60 gr. od osoby. Opłata za prześcieradła jednorazowo 25 gr.

WILNO — Schronisko Wycieczkowe Kuratorjum Okręgu Szkolnego Wileńskiego. Czynne przez cały rok. Wilno, ul. Dominikańska 3/5, tel. 19-92. Dojazd z dworca kolejowego linią autobusową Nr. 1 do poczty głównej, albo linią autobusową Nr. 2 do ulicy Wielka Pohulanka. Łóżka z materacami i pościelą. Wyżywienie na miejscu od 2 zł. za dobę. Opłata za noclegi: dorośli — 1 zł., młodzież — 75 gr. Wycieczki nauczycielskie — 75 gr., młodzieży szkolnej — 50 gr. i inne — 1 zł.; za pościel (dwa prześcieradła) dopłata — 25 gr. jednorazowo. W zimie za opał i światło dodatkowo — 25 gr. od noclegu —

60 „

I-sza filja schroniska wycieczkowego w ogrodzie pobernardyńskim w lokalach po b. Klubie Szlacheckim. Dojazd z dworca autobusem linii Nr. 1 do ulicy Królewskiej. Schronisko czynne od 15-go kwietnia do 31 października. Łóżka z siennikami i koce. Opłata: wycieczki naucz. — 50 gr., młodzieży — 30 gr. Za dwa prześcieradła dopłata — 25 gr. Wyżywienie na miejscu od 2 zł. za dobę —

140 „


II-ga filja schroniska, w gmachu Państwowej Szkoły Rzemiosł Budowlanych, ul. Kopanica 5. Schronisko czynne od 1 maja do 30 września. Dojazd z dworca linią autobusową Nr. 1 do poczty głównej. — Łóżka z siennikami i koce.

Oplata: wycieczki naucz. — 50 gr., młodzież — 30 gr. Za dwa prześcieradła dopłata — 25 gr. Wyżywienie na miejscu od 2 zł. za dobę. —

100 łózek

Zgłoszenia przysyłać należy pod adresem schroniska przy ul. Dominikańskiej 3/5 przynajmniej na trzy tygodnie przed terminem projektowanego przyjazdu. — Przyjazd wycieczki do Wilna może nastąpić po otrzymaniu od kierownictwa schroniska zawiadomienia o zarezerwowaniu miejsc w jednym ze schronisk szkolnych.

W NAROCZY nad Naroczanką, **ŻODZISZKACH** i **MICHALISZKACH** nad Wilją w lokalach szkół powszechnych schroniska noclegowe (po 10 sienników) dla kajakowców i wioślarzy. Oplata za noclegi: dorośli 30 gr., młodzież szkolna 20 gr.



Fragment schroniska nad Naroczą.

Schroniska społeczne:

- WILNO** — Schronisko Pol. Tow. Krajoznawczego, ul. św. Anny 13, pod opieką p. Zofji Kiewliczowej z ramienia Zarządu Oddziału. Opłata za noclegi łącznie z bielizną pościelową: od osób dorosłych 1 zł. 50 gr, za pierwszy nocleg i 75 gr. za następne noclegi; od młodzieży szkolnej 1 zł. za pierwszy nocleg i 50 gr. za następne. 30 łózek
- Oddział Pol. Tow. Krajoznawczego dostarcza przewodników, udziela informacji. Listy na kilka dni przed terminem przyjazdu należy kierować pod adr. Oddziału P. T. K. w Wilnie. Urząd Wojewódzki.
- TROKI** — Schronisko Ligi Morskiej i Kolonjalnej. Noclegi za zezwoleniem Zarządu. Opłata 3 zł. i 2 zł. — 20 „
- NAROCZ** — Schronisko Tow. przyjaciół Naroczy, w zarządzie Związku Pracy Obywatelskiej Kobiet w Postawach, (najbliższa poczta: Miadzioł).
- NAROCZ** — Schronisko Oddziału Wileńskiego Z.H.P., wybudowane w r. 1935, przeznaczone na ośrodek żeglarski dla drużyn harcerskich. — Dojazd do stacji kol. Kobylniki, a następnie: albo 12 klm końmi do wsi Niestucz, albo 3 klm drogi końmi lub pieszo do szkolnego schroniska we wsi Kupa, a następnie 6 klm łądzia przez jezioro. Miejsc w budynku na 40 osób.

Województwo wołyńskie.

Najważniejsze wycieczki i miejscowości godne zwiedzenia.

Krzemieniec — Ateny Polskie — pierwsze w Polsce miasto-zabytek, — malowniczo położony, — Góra Bony z murami gotyckiego zamku z XIV w.; Liceum i barokowy kościół licealny p. w. św. Stanisława, fund. Wiśniowieckich (1731—43), Liceum fund. T. Czackiego; — barokowy kościół, obecnie sobór, i klasztor po-franciszkański (1606); — domki i dworek z XVIII — XIX w.; dworek, w którym urodził się Słowacki; — romantyczne cmentarze (XVIII — XIX w.), bazylikański i unicki, na którym znajduje się grób matki Słowackiego. W okolicy malownicze Góry Krzemienieckie t. zw. Szwajcaria Wołyńska; główne: Skały Dziewicze, Góra Stożek, Ostra Góra, — ośrodek sportów zimowych.

Wiśniowiec — barokowy pałac ks. Wiśniowieckich (1720); cerkiew barokowa Wiśniowieckich; barokowy kościół p. w. św. Michała i klasztor O. O. Karmelitów (1695 — 1726); malownicze miasteczko z domkami i ratuszem (XVIII — XIX w.).

Począjów — ławra z rokokową cerkwią i klasztorem fund. M. Potockiego (1780 — 1785), najpiękniejsza i najokazalsza świątynia Wołynia, (największe prawosławne miejsce odpustowe).

Oleksiniec Stary — ruiny renesansowego zamku ks. Czartoryskich z XVI w.,

Ł u c k — stolica województwa — ruiny gotyckiego zamku (t. zw. Lubarta) książąt litewskich z XIV — XVI w.; barokowa katedra p. w. św. Piotra i Pawła oraz wielki klasztor po-jezuicki (1610); d. kościół (obecnie sobór) i oryginalny klasztor barokowy po-bernardyński (1759 r.); — synagoga renesansowa z 1629 r., drewniana, Kenassa Karaimska (XVIII w.); dawny klasztor trynitański (XVIII w.); cerkiew p. w. Podwyższenia św. Krzyża i klasztor pobazylijański (XVIII w.); muzeum wołyńskie.

O ł y k a — wielki renesansowo-barokowy zamek ks. Radziwiłłów. — (zbudowany w XVI i XVIII w.); — kolegiata barokowa — wspaniałe ołtarze alabastrowe, obrazy i skarbiec (1635 — 1640); brama miejska (XVI w.).

Klewań — gotycko-renesansowy d. zamek ks. Czartoryskich (XVI w.); — kościół pod wezwaniem Wniebowzięcia N. M. P. z XVII w.

Równe — ruiny d. pałacu ks. Lubomirskich z oranżerją (w. XVIII). W początku września corocznie Targi wołyńskie.

Ostróg — gotycko-wschodnia cerkiew zamkowa (sobór Bohojawlenia 1521 r.); — gotycko-renesansowy zamek ks. Ostrogskich i baszty miejskie (pocz. XVII w.); — renesansowa synagoga (XVI w.), Muzeum im. ks. Ostrogskich.

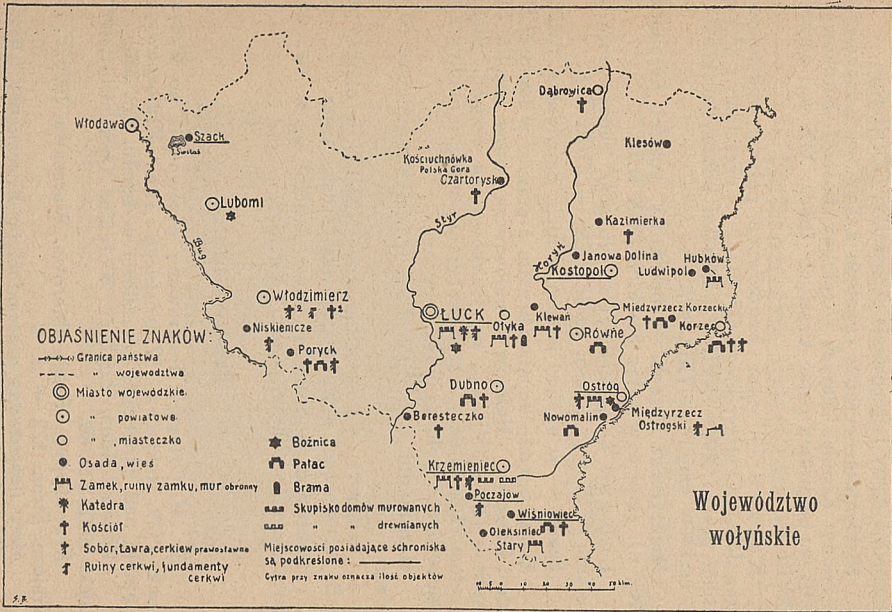
Międzyrzecz Ostrogski — gotycka cerkiew p. w. św. Trójcy (pocz. XVI) i wspaniały klasztor obronny, renesansowy fund. ks. Konstantego Ostrogskiego (początek XVII w.) po-franciszkański.

Nowomalin — d. zamek gotycki Świdrygiełły (pocz. XV) i późniejszy pałac barokowy fund. Jełomalińskich (w. XVII).

D u b n o — najwspanialszy na Wołyniu zamek z bastionami obronnymi, zbudowany przez ks. Ostrogskich (w. XVI i pocz. XVII); barokowy kościół p. w. Wniebowzięcia N. M. P. i klasztor po-bernardyński (ob. seminarjum wschodnie) fund. ks. Janusza Ostrogskiego (1620 r.); kościół i klasztor S. S. Opatrzności Bożej z XVIII w. i kościół parafjalny z pięknymi rzeźbami rokokowemi.

Beresteczko — kościół po-trynitański (XVIII w.) ze wspaniałą polichromią rokokową wewnątrz; w okolicy nad Styrem pola walk Jana Kazimierza z Kozakami, w miejscu pamiątkowa cerkiewka drewniana (XVII w.).

Włodzimierz — romańsko-bizantyński sobór Uśpienia Marji (XII w.) fund. Mścisława — kilkakrotnie przebudowany.



romańska cerkiewka św. Bazylego (XIII w.), fundamenty cerkiewki nad Ługiem (XII w.); dwa kościoły barokowe p. w. św. Joachima i Anny i Rozesłania Apostołów (XVIII w.).

Niskienicze—cerkiew - panteon z XVII w. z grobowcem wojewody Kisiela. **Poryck** — piękny kościół barokowy z XVIII w.; empirowy pałac Czackich (pocz. XIX w.); cerkiew z XVIII w.

Korzec — ruiny barokowego pałacu, budowanego przez Józefa Czartoryskiego (XVIII) — z częściami z XVI w.; kościół paraf. (XVI — XVII w.); klasztor pobazylijański z XVII w., cerkiew empirowa (XIX w.).

Międzyrzecz Korecki — barokowy kościół po-pijarski (1702 r.); empirowy pałac Steckich (XIX w.).

Luboml — najpiękniejsza synagoga renesansowa na Wołyniu (XVI w.); kościół paraf. (XV — XVIII w.).

Szack — w okolicy jeziora, z nich największe Świtaż.

Kostopol—kopalnie bazaltu i granitu w **Janowej Dolinie i Klesowie Hubków** — malownicze ruiny zamku Siemaszków (XV—XVII w.); od Hubkowa na wschód, piękny przełom rzeki Słuczy wśród skał granitowych; w okolicy **Ludwipola** słynne pola azaljowe.

Kazmierka — kościół (XVII w.), słynne miejsce odpustowe.

Czartorysk — kościół barokowy (XVIII); w okolicy pola walk legjonowych — **Kościuchnowka**, Polska Góra.

Dąbrowica — późnobarokowy kościół p. w. św. Jana Chrzciciela po-pijarski (pocz. XVIII w.).

Przewodniki.

Dr. M. Orłowicz: Ilustrowany przewodnik po Wołyniu. Łuck, 1929. Nakładem Wołyńskiego Tow. Krajoznawczego i opieki nad zabytkami przeszłości w Łucku. Str. 380.

Wojnicz Adam: Łuck na Wołyniu. Opis hist.-fizjograf. Łuck. 1922. Str. 86.

Krzemieniec: Praca zbiorowa. Warszawa, 1926. P. Tow. Krajozn. Stron. 122 — zł. 4.

Mały ilustrowany przewodnik po Krzemieńcu i okolicy. Prace Koła Krajoznawczego im. Wilibalda Bessera Młodzieży Liceum Krzemienieckiego — zesz. I. Krzemieniec 1932 r. Stron 100.

Przewodnik narciarza po Krzemieńcu i okolicach. Praca zbiorowa. Krzemieniec 1935. Nakł. Zjednoczenia Organizacji Społecznych pow. Krzemienieckiego, Str. 63.

Ilustrowany przewodnik po Ostrogu. Nakł. Dyrekcji P. Gimnazjum w Ostrogu 1934. Str. 47.


Schroniska szkolne:

KOSTIUCHNÓWKA (KOŚCIUCHNÓWKA)

(poczta i stacja kolejowa Czartorysk lub Polska Góra), 1-kl. publ. szkoła powszechna im. Legionów Polskich.

20 łóżek

Schronisko ma osobne pomieszczenie w budynku szkoły na I piętrze. Łóżka z siennikami i pościelą. Opłata: 25 gr., za pościel dolicza się 25 gr.



Kostiuchnówka (Kościuchnówka).
Publ. szkoła powszechna im. Legionów ze
schroniskiem wycieczkowym na I p.

KOSTOPOL — 7-kl. publ. szkoła powszechna im.
Staszica, ul. Piłsudskiego.
Schronisko posiada 30 łóżek - leżaków i 34

sienników. Lokal oświetlony elektrycznością, na miejscu kuchnia, za boiskiem szkolnem rzeka, w pobliżu las i boisko Komitetu W. F. i P.W. Opłata za nocleg 30 gr. 30 łózek

- KRZEMIENIEC** — Schronisko Liceum Krzemienieckiego.
Zgłoszenia do sekretarza Dyrekcji internatów p. Andrzeja Laskowskiego. Schronisko ma osobne pomieszczenie. — Wyżywienie można otrzymać w kuchni internatu. Łóżka z pościelą. Dla wycieczek liczniejszych pomieszczenie na słomie. — 20 „
- LUCK** — Państwowe Gimnazjum imienia T. Kościuszki. — 20 „
Schronisko ma osobne pomieszczenie.
- OSTRÓG** — (nad Horyniem) — Publ. szkoła powszechna Nr. 1 im. St. Staszica ul. 11 Listopada 48. — 20 „
Schronisko posiada 20 łózek i 20 sienników. Miasto Ostróg leży w odległości 12 km od stacji kol. Ostróg (linja kol. Zdołbunów—Mohylany). Dojazd autobusami.
- NOWY POCZAJÓW** — poczta Poczajów, stacja kol. Krzemieniec.
7-kl. publiczna szkoła powszechna Nr. 2. — 20 „
Schronisko ma oddzielne pomieszczenie.
- RÓWNE** — 7 klasowa szkoła powszechna im. Mikołaja Kopernika przy ul. Szemplińskiego Nr. 7. Łóżka z materacami. Kuchnia do użytku na miejscu. — 20 „
- SZACK** — (poczta Luboml, — agencja pocztowa Szack; najbliższa stacja kolej. Luboml i Włodawa, odległe o 33 km — dojazd autobusem).
4-kl. publ. szkoła powszechna. 20 „
- NOWY WIŚNIOWIEC** — (poczta w miejscu, stacja kolej. Krzemieniec, — dojazd autobusami).
7-kl. publ. szkoła powszechna. — 20 „
Wyżywienie w kuchni Szkoły rzemieślniczo-przemysłowej lub Szkoły rolniczej,

Schroniska społeczne.

DUBNO — Schronisko turystyczne Związku Pracy Obywatelskiej Kobiet przy ul. Panieńskiej 13. Schronisko posiada jedno i dwuosobowe pokoje, garaż dla samochodów. Dla młodzieży opłaty zniżkowe.

JANOWA DOLINA (nad brzegiem Horynia).

Schronisko Dyr. Państwowych Kamieniołomów, wraz z przystanią kajakową, Miejsc ogółem 40. Opłata za nocleg 1 zł. Czynne w sezonie letnim.

KRZEMIENIEC.

Schronisko turystyczne Zjednoczenia Organizacji Społecznych w Krzemieńcu przy ul. Kołłątaja. Schronisko posiada 43 łóżek.

Opłata za nocleg: na salach ogólnych 50 gr. bez pościeli, 1 zł. z pościelą, w pokojach 1.50 zł
Otwarte przez cały rok.

Na rzece Ikwie przy Młynówce (wieś 5 km od Krzemieńca) przystań kajakowa i schron.

Staraniem Urzędu Wojewódzkiego Wołyńskiego (Wojewódzkiej Komisji Turystycznej wspólnie z Polskim Tow. Tur. Krajoznawczem) i przy współdziałaniu Kuratorjum Okręgu Szkolnego Łuckiego oraz Wydziałów Powiatowych zorganizowane zostały przy głównych szlakach wodnych Wołynia na okres feryj letnich następujące schroniska noclegowe dla wycieczek wodnych, zwłaszcza młodzieży szkolnej:

Rzeka **TURJA**, pow. Kowel:

Kowel, Państw. Szkoła Mierniczo-Drogowa (na 20 osób).

Nesuchoże, Szkoła Powszechna (na 5 osób).

Mielce, Klasztor Prawosławny (na 5 osób).

Rzeka **IKWA**, pow. Krzemieniec:

Krzemieniec, schronisko Zjednoczenia Organizacji Społecznych ul. Kołłątaja (stałe), punkt wyjściowy most Królewski o 5 km. od Krzemieńca (schron na kajaki), komunikacja autobusowa (na 6 osób).

Rzeka **IKWA**, pow. Dubno:

Werba, Dom prywatny (do 5 osób).

Dubno, Schronisko Związku Pracy Obywatelskiej Kobiet (stałe i schron na kajaki) (na 4 osoby).

Młynów, Szkoła Powszechna (do 5 osób).

Targowica, — Dom prywatny (do 5 osób).

Rzeka **STYR**, pow. Horochów:

Beresteczko, Szkoła Powszechna (na 5 osób).

Rzeka STYR, pow. Dubno:

Boremel, Szkoła Powszechna (na 5 osób).
Targowica, Dom prywatny (do 5 osób).

Rzeka STYR, pow. Łuck.

Łuck I, Przystań T-wa Wioślarskiego schron na kajaki (4 osoby).
Łuck II, Przystań Wojsk. Klubu Sport. schron na kajaki (4 osoby).
Rożyszcze, Namiot (5 osób).
Sokół, Maj. p. Stępowskiego we dworze (5 osób).
Kołki, Dom drogowy (4 osoby).
Czartorysk, Dom prywatny (4 osoby).

Rzeka STYR, pow. Sarny:

Stara Rafałówka, Szkoła Powszechna (5 osób).

Rzeka HORYŃ, pow. Równe:

Aleksandrja, Szkoła Powszechna (5 osób).
Orzów, Zakłady Orzewskie (4 osoby).

Rzeka STYR, pow. Kostopol:

Derażno, Szkoła powszechna (5 osób).
Janowa Dolina, Schronisko stałe Kierownictwa Państw. Kamienio-
lomów w Janowej Dolinie. schron na kajaki (20 osób).
Stępań, Dom ludowy (5 osób).

Rzeka HORYŃ, pow. Sarny:

Wielkie Cepcewicze, Szkoła Powszechna (5 osób).
Dąbrowica, Szkoła Powszechna (5 osób).

Rzeka ŚLUCZ, pow. Kostopol:

Bielczaki, Szkoła Powszechna (5 osób).
Mokwín, Papiernia (4 osoby).

Rzeka ŚLUCZ, pow. Sarny:

Tynne, Dom prywatny.
Dorotycze, Szkoła Rolnicza (5 osób). (przedm. Sarn).
Bereżki, Majątek Fundacji Inwalidów Wojennych (5 osób).

Przy każdym schronisku jest ustawiony znak orientacyjny, w schronisku zaś umieszczona mapka szlaku wodnego z wyszczególnieniem osoblności, znajdujących się w pobliżu niego i sąsiednich najbliższych punktów, gdzie są schroniska, oraz przeszkód, znajdujących się na szlaku.

Za wyjątkiem schronisk stałych, które posiadają wszelkie wygody i schrony na kajaki, pozostałe są prowizorycznymi, posiadającymi nader skromne i prymitywne umeblowanie.

Oplaty za nocleg minimalne.

G d a ń s k.

Gdańsk — od wieków port polski. Godne obejrzenia: wysokie i przestrzenne kościoły, zwłaszcza kościół Najśw. Marji Panny, — domy patrycjuszów (z XVI do XVIII w.) Ratusz, Dwór Artusa, Zielona Brama, Muzeum, Motława, Nowy port, urządzenia kulturalno-społeczne Związku Polaków w Gdańsku. Stadjon Polskiej Rady Sportowej we Wrzeszczu-Herresanger 11a.

Wycieczki do Oliwy (kościół pocysterski) i do Sopot.

Przewodniki.

Przewodnik po Gdańsku Macierzy Szkolnej. Gdańsk 1929.

Orłowicz M. dr.: Ilustrowany przewodnik po Gdańsku. Warszawa, 1928, — Pol. Tow. Krajoznawcze. Cena zł. 4.80.

Kruszyński T. ks. dr.: Przewodnik po Gdańsku i okolicy.

Ilustrowany przewodnik po Gdańsku — Wydż. II Ajencji Wschodniej, str. 30,

Wszelkie sprawy turystyczne na terenie W. M. Gdańska załatwia *Centrala Krajoznawczo-Turystyczna Związku Polaków w Gdańsku*, am Olivaertor 2/4.

Na dworcu: *Biuro Informacyjne* dla spraw wycieczkowych i turystycznych. Biuro dostarcza wycieczkom za skromną opłatą przewodników, — wskazuje polskie restauracje, — skierowuje do schronisk noclegowych, — udziela

informacyj i załatwia formalności, związane z pobytem wycieczek w Gdańsku (sprawy pozwoleń na wyjazd).

Komisariat Generalny Rzplitej Polskiej mieści się przy Neugarten Nr. 27.

Gimnazjum Polskie — Petershagen, Am Weissen Turm 1.

Schroniska wycieczkowe polskie:

Polski dom Akademicki. Ognisko wycieczkowe we Wrzeszczu, ul. Herresanger Nr. 11a, miejsc 100. Opłata za nocleg 60 fen. (bez pościeli).

Dom Polski, ul. Wallgasse Nr. 16a. Schronisko noclegowe dla wycieczek szkolnych o 100 łózkach, utrzymywane przez Gminę Polską. Opłata za noc wzgl. dobę wynosi od ucznia szk. powsz. 40 fen.

„ „ „ śred. 60 fen.

UWAGA: Do wjazdu na terytorjum Wolnego Miasta Gdańska potrzebny jest dowód osobisty z potwierdzonym obywatelstwem polskim, — dla wycieczek zbiorowych t. zw. „Wykaz zbiorowy”, potwierdzony przez Generalny Komisariat Rz. Pol. i przez Senat Gdański. W tym celu kierownictwo szkoły, urządzające wycieczkę, powinno sporządzić wykaz imienny uczestników wycieczki i uzyskać na nim w właściwym starostwie potwierdzenie, że wszyscy umieszczeni w wykazie są obywatelami polskimi.

Tak sporządzony i potwierdzony wykaz przesłać należy w 3 oryginalnych egzemplarzach następnie na kilka dni przed zamierzonym wyjazdem do Biura informacyjnego dla spraw wycieczkowych i turystycznych w Gdańsku (Dworzec Główny — poczta polska), które zajmie się uzyskaniem zezwolenia na wyjazd w Generalnym Komisariacie Rz. Pol. i Senacie Gdańskim.

WYKAZ ALFABETYCZNY

miejsowości, w których zostały zorganizowane
szkolne schroniska wycieczkowe.

L. p.	Str.	L. p.	Str.
1. Augustów	262	30. Drohobycz	316
2. Białowieża	263	31. Druskieniki	264
3. Biecz	293	32. Dukla	316
4. Bielsk Podlaski	263	33. Dzisna	390
5. Bielsko	369	34. Gdynia	342
6. Bieruń Nowy	369	35. Gdynia - Chylonja	342
7. Bilcze Żłote	378	36. Gdynia - Oksywje	342
8. Biskupin	353	37. Gniezno	353
9. Bodzentyn	275	38. Golub	343
10. Braśław	390	39. Grodno	264
11. Brenna	369	40. Hel	343
12. Brodnica	341	41. Inowrocław	353
13. Brześć n/B.	332	42. Istebna	369
14. Brzeżany	378	43. Jabłonka	293
15. Buczac	378	44. Jaremcze	360
16. Bukowina	293	45. Jastarnia	343
17. Bydgoszcz	353	46. Jaworów(woj. stanis.)	361
18. Chełmno	341	47. Jaworze	370
19. Chodecz	386	48. Jeleśnia	294
20. Chojnice	341	49. Jezioro	264
21. Ciche	341	50. Jordanów	294
22. Ciechocinek	386	51. Jurgów	294
23. Cieszyn	369	52. Kalisz	322
24. Czersk (woj. pom.)	341	53. Kalwarja Zebrzyd.	295
25. Częstochowa	275	54. Kartuzy	344
26. Czortków	378	55. Karwia	344
27. Dawidgródek	332	56. Katowice	370
28. Delatyn	360	57. Kazimierz n/W.	308
29. Drohiczyn n/B.	362	58. Kielce	275

L. p.	Str.	L. p.	Str.	
59.	Kobryń	332	100. Nowogródek	327
60.	Koniaków	370	101. Nowy Sącz	295
61.	Kosów (woj. stanisł.)	361	102. Nowy Targ	296
62.	Kostiuchnowka	399	103. Ojców	276
63.	Kostopol	399	104. Okopy św. Trójcy	378
64.	na Kostrzycy	364	105. Olkusz	276
65.	Kórnik	353	106. Opatów	276
66.	Kraków	288	107. Orłowo Morskie	344
67.	Kręciłów	378	108. Ostróg	400
68.	Krosno	316	109. Ostrzyce	344
69.	Krościenko	295	110. Pińsk	332
70.	Kruszwica	353	111. Piotrków	323
71.	Krynica	295	112. Piwniczna	296
72.	Krzemieniec	400	113. Płock	386
73.	Krzywcze Górne	378	114. Poczajów	400
74.	Kuły	361	115. Podhorce	379
75.	Lesko	316	116. Porąbka k/Kęt	296
76.	Lipnica Mała	295	117. Poznań	353
77.	Lipnica Wielka(Przy- warówka)	295	118. Puławy	309
78.	Lubieszów	332	119. Rabka	296
79.	Lublin	308	120. Równe	400
80.	Lwów	315	121. Rożnów, pow. no- wosądecki	296
81.	Łomża	264	122. Rytro	296
82.	Łowicz	386	123. Sandomierz	276
83.	Łódź	322	124. Serwy	265
84.	Łuck	400	125. Skała pod Ojcowem	276
85.	Maków	295	126. Skałat	379
86.	Maniowy	295	127. Skoczów	370
87.	Michaliszki	393	128. Skole	361
88.	Mikuliczyn	361	129. Słonim	328
89.	Milówka	295	130. Słupia Nowa	276
90.	Mir	327	131. Sosnowiec	276
91.	Morgowniki	264	132. Sromowce Niżne	296
92.	Mszana Dolna	295	133. Stanisławów	361
93.	Muszyna	295	134. Szack	400
94.	Myszyniec	264	135. Szczawnica	297
95.	Nadwórna	361	136. Szczyrk	297
96.	Nałęczów	309	137. Świecie	345
97.	Narocz (wieś Kupa)	390	138. Świtez	327
98.	Nieśwież	327	139. Tarnopol	379
99.	Niżniów	361	140. Tarnów	297

L. p.	Str.	L. p.	Str.		
141.	Tczew	345	160.	Wiśniowiec Nowy	400
142.	Tomaszów Maz.	323	161.	Witów	297
143.	Toruń	345	162.	Włocławek	386
144.	Trembowla	379	163.	Wyszogród	386
145.	Troki	392	164.	Zakopane	297
146.	Turbacz	297	165.	Zaleszczyki	380
147.	Turka	316	166.	Zawoja	298
148.	Ujazd	276	167.	Zbaraż	380
149.	Uściczko	379	168.	Zielona	361
150.	Ustroń Polana	370	169.	Złoty Potok	277
151.	Ustrzyki dolne	316	170.	Żabie-Ilcia	361
152.	Wapienica	370	171.	Żabie-Słupejka	361
153.	Warszawa	253	172.	Żarnowiec	346
154.	Wejherowo	345	173.	Żegiestów	298
155.	Wiele	345	174.	Żnin	354
156.	Wielka Wieś	345	175.	Żodziszki	393
157.	Wigry	266	176.	Żółkiew	316
158.	Wilno	392	177.	Żywiec	298
159.	Wisła	371			

SPIS RZECZY.

	str.
I. Szkolna akcja turystyczno-krajoznawcza	5
Zarządzenia Ministerstwa W. R. i O. P. w sprawie akcji szkolnych domów wycieczkowych i wycie- czek turystyczno-krajoznawczych	14
Instrukcja w sprawie utrzymywania i korzystania ze szkolnych schronisk noclegowych	28
Ulgi kolejowe dla wycieczek szkolnych	37
II. Wartość wychowawcza wycieczek	41
Wskazówki dla organizujących wycieczki i wędrówki po kraju (uwagi wstępne o wycieczkach szkolnych i wędrownictwie młodzieży)	46
Czas	49
Liczba uczestników	49
Plan i program wycieczki	49
Mapy na wycieczki	51
Przygotowanie i organizacja grupy wycieczkowej .	58
Ekwipunek	61
Wycieczki i wędrówki piesze	67
Wycieczki górskie	70
Wycieczki szkolne w Tatry.	74
10 przykazań higienicznych dla młodych turystów.	79
Przestrogi dla kąpiących się	80
Pomoc doraźna w nagłych wypadkach.	81

Ochrona przyrody	87
Wykaz Parków Narodowych, rezerwatów, oraz ważniejszych zabytków przyrody	93
O zachowywaniu się podczas wycieczek w stosunku do żywej i martwej przyrody	140
Ochrona zabytków sztuki i kultury	149
Przykłady stylów architektury w Polsce	158
Muzea, ich znaczenie i opieka nad nimi	170
Spis ważniejszych muzeów w Polsce	176
O potrzebie badania kultury ludowej	178
Wycieczki społeczno-gospodarcze.	182
Wytyczne dla organizujących wycieczki gospodarcze	183
Wycieczki kajakowe i wioślarskie.	188
Wycieczki kolarskie	192
Wędrownictwo w harcerstwie.	198
Koła krajoznawcze młodzieży szkolnej	201
Pobojowiska legionów Polskich z lat 1914 — 1918 r.	208
Organizacja schronisk wycieczkowych dla młodzieży zagranicą	221
IV Międzynarodowa konferencja w sprawie schronisk wycieczkowych dla młodzieży (Kraków—Zakopane 12 — 16.IX. 1935 r.).	228
III. Osiedla i domy wakacyjne szkolne	231
IV. Najważniejsze wycieczki — przewodniki — schroniska	251
Warszawa	253
Województwo białostockie	258
" kieleckie	267
" krakowskie	278
" lubelskie	304
" lwowskie	311
" łódzkie	318
" nowogródzkie	324
" poleskie	329
" pomorskie	335

"	poznańskie	348
"	stanisławowskie	355
"	śląskie	365
"	tarnopolskie	376
"	warszawskie	381
"	wileńskie	387
"	wołyńskie	395
Gdańsk		403

Wykaz alfabetyczny miejscowości, w których zorganizowane zostały szkolne schroniska wycieczkowe, 405

Mapa szkolnych schronisk wycieczkowych.



M A P A

szkolnych schronisk wycieczkowych.





D R U K A R N I A
Państwowego Instytutu
Głuchoniemych i Oc.
W A R S Z A W A
Plac 3-ch Krzyży 4-6
T e l e f o n 946-62.